

KOORDINATSYSTEM

SYSTEM I PLAN SWEREF 99 13 30  
SYSTEM I HÖJD RH 2000

TECKENFÖRKLARING

MARKANSPRÅK

- GRÄNS FÖR VÄGOMRÅDE
- AVGRÄNSNING MELLAN OLIKA TYPER AV MARKANSPRÅK
- NYTT VÄGOMRÅDE MED VÄGRÄTT
- NY VÄG NOM NYTT VÄGOMRÅDE
- NYTT VÄGOMRÅDE MED INSKRÄNKT VÄGRÄTT
- V1 SLÄNT UTANFÖR VILTSTÄNSEL/BULLERSKYDD
- V2 GRUNDFÖRSTÄRKNING
- V3 VA/EROSIONSSKYDD
- T TILLFÄLLIG NYTTJANDERÄTT
- T1 ETABLERINGSOMRÅDE, 48 MÅNADER FRÅN BYGGSTART
- T2 BROETABLERING, 48 MÅNADER FRÅN BYGGSTART
- T3 BYGGVÄG, ÄVEN ENSKILD TRAFIK, 48 MÅNADER FRÅN BYGGSTART
- T4 TILLFÄLLIG FÖRBIKART, 48 MÅNADER FRÅN BYGGSTART
- T5 TILLFÄLLIG NYTTJANDERÄTT OMRÄKNING AV VATTENDRAG, 48 MÅNADER FRÅN BYGGSTART

SKYDDSÅTGÄRDER OCH FÖRSIKTIGHETSMÅTT

- MARKERING ELLER AVGRÄNSNING AV SKYDDSÅTGÄRDER OCH FÖRSIKTIGHETSMÅTT
- BULLERSKYDDSVALL \*)
- SK1 VATTENSKYDD
- SK4 SKYDDAD UTTERLATS
- SK5 FASADNARA ÅTGÄRDER
- SK7 VILTPASSAGER

ÅTGÄRDER SOM UNDANTAS FRÅN KRAV PÅ BYGGLOV

- UNDANTAG FRÅN BYGGLOV
- B1 Bullerskyddsåre \*)
- \*) ANGIVEN HÖJD ÖVER NÄRLIGGANDE ASFALTSKANT

VERKSAMHETER/ÅTGÄRDER SOM UNDANTAS FRÅN FÖRBUD ENLIGT MILJÖBALKEN

Förbuden som avser verksamhet eller åtgärd inom generellt biotopskyddsområde (1:12 st. MB) gäller inte byggnader av allmän väg/järnväg. Förbuden mot åtgärder inom strandskyddsområde (7:75 MB) gäller inte byggnader av allmän väg/järnväg. Skyddsgränserna för järnväg och allmän väg gäller inte för de verksamheter och åtgärder som behövs för att bygga vägar/järnvägar och som fastställs och ingår i vägområde för allmän väg/järnvägsmark eller område för tillfällig nyttjanderätt.

ÖVRIGA BETECKNINGAR

- FASTIGHETSGRÄNS
- TRAKTGRÄNS
- NY VÄG, VÄGBANER KANTER MED
- LÄNDEMÄTNING OCH HÖJDSÄTTNING
- INDRAKNING AV VÄG FRÅN ALLMÄNT UNDERHÅLL/ALLMÄN VÄG
- HUS RIVES
- VILTSTÄNSEL

VAGPLAN



PRISBERG 46342173  
MKSILUK K CEDERHOLM  
STOCKHOLM 2016-11-07  
MINNETMANN

FASTSTÄLLESEHANDLING

E4 LJUNGBY - TOFTANAS

KÄNNA - LAGAN

E4, KM 01000 - 01845

PLANKARTA

137665 1 00 T 02 01

FIL: C:\P\WORKING\G42\CONTRAKT\5 E4 INFRASTRUCTURE\G42\50010701\DWG - FOTOFILAD 2016-11-07 AV ANVÄNDARE: JACKE G42\CONTRAKT...

KOORDINATSYSTEM  
 SYSTEM I PLAN: SWEREF 99 13 30  
 SYSTEM I HÖJD: RH 2000

**TECKENFÖRKLARING**

**MARKANSPRÅK**

- GRÄNS FÖR VÄGOMRÅDE
- AVGRÄNSNING MELLAN OLIKA TYPER AV MARKANSPRÅK
- V NYTT VÄGOMRÅDE MED VÄGRÄTT
- V NY VÄG INOM NYTT VÄGOMRÅDE
- Vi NYTT VÄGOMRÅDE MED INSKRÄNKT VÄGRÄTT
- Vi1 SLÄNT UTANFÖR VILTSTÄNGSEL/BULLERSKYDD
- Vi2 GRUNDFÖRSTÄRKNING
- Vi3 VA/EROSIONSSKYDD
- T TILFÄLLIG NYTT JANDERÄTT

- T1 ETABLERINGSOMRÅDE, 48 MÅNADER FRÅN BYGGSTART
- T2 BROETABLERING, 48 MÅNADER FRÅN BYGGSTART
- T3 BYGGVÄG, ÄVEN ENSKILD TRAFIK, 48 MÅNADER FRÅN BYGGSTART
- T4 TILFÄLLIG FÖRBIFART, 48 MÅNADER FRÅN BYGGSTART
- T5 TILFÄLLIG NYTT JANDERÄTT OMGRÄVNING AV VATTENDRAG, 48 MÅNADER FRÅN BYGGSTART

- SKYDDÅTGÄRDER OCH FÖRSIKTIGHETSMÅTT
- MARKERING ELLER AVGRÄNSNING AV SKYDDÅTGÄRDER OCH FÖRSIKTIGHETSMÅTT
  - Sk1 BULLERSKYDDSVALL \*)
  - Sk4 VATTENSKYDD
  - Sk5 SKYDDAD UTEPLATS
  - Sk6 FASADNÄRA ÅTGÄRDER
  - Sk7 VILTPASSAGER

**ÅTGÄRDER SOM UNDANTAS FRÅN KRAV PÅ BYGGLOV**

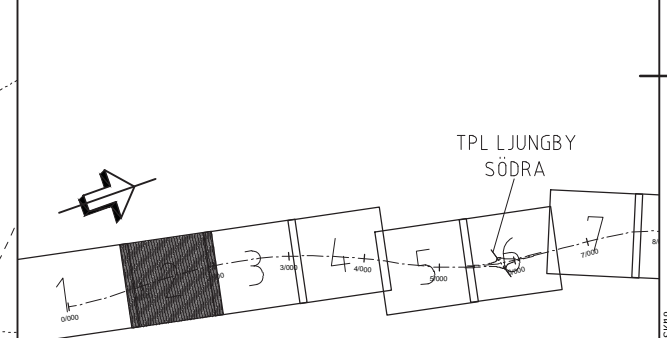
- B1 UNDANTAG FRÅN BYGGLOV
- Bullerskyddsskärm \*)
- \*) ANGIVEN HÖJD ÖVER NÄRLIGGANDE ASFALTSKANT

**VERKSAMHETER/ÅTGÄRDER SOM UNDANTAS FRÅN FÖRBUD ENLIGT MILJÖBALKEN**

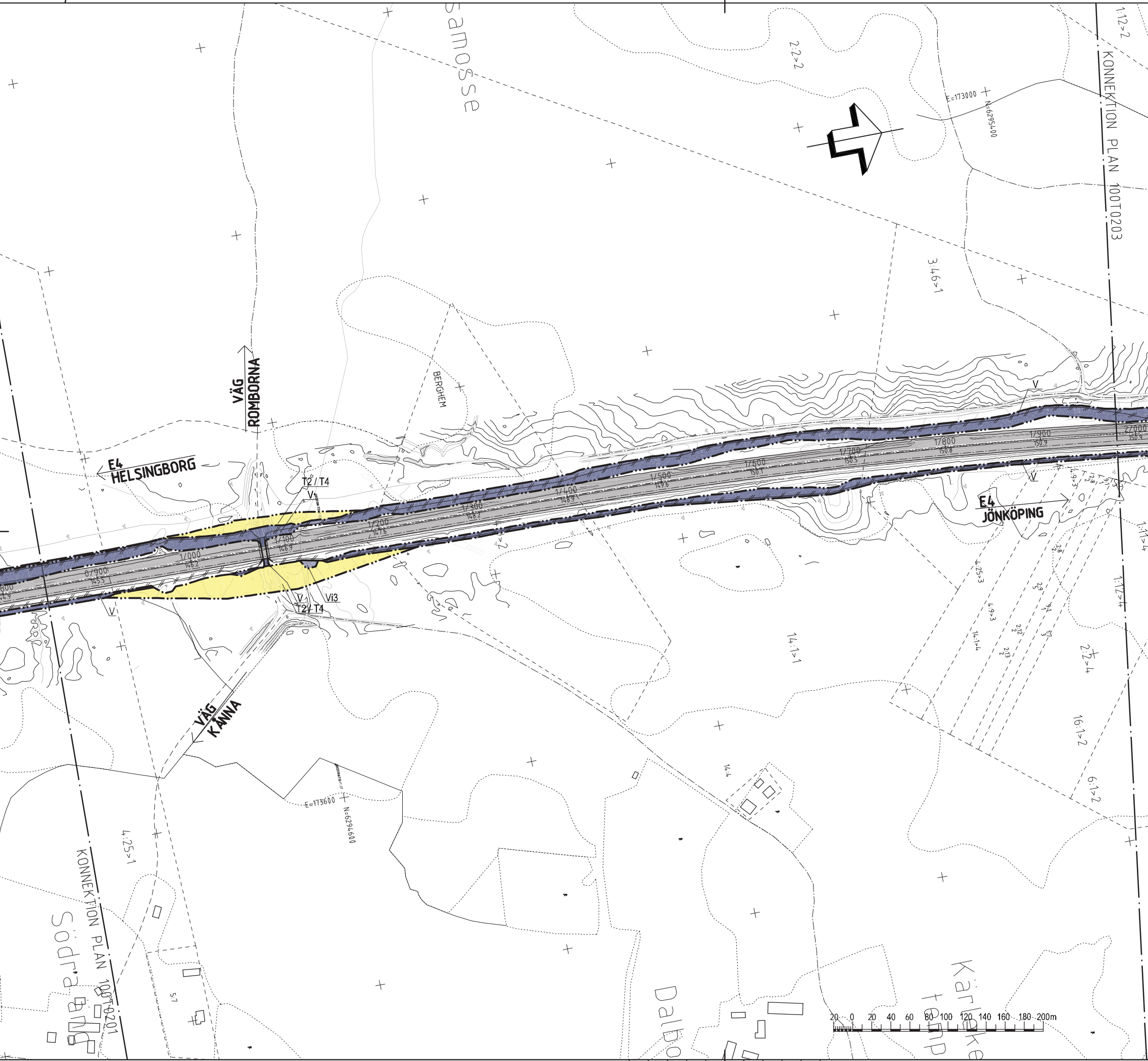
Förbudet avser verksamhet eller åtgärd inom generell biotopskyddsområde (7:11 2 st. MB) gäller inte byggande av allmän väg/järnväg  
 Skyldigheten att göra anmälan för samråd enligt 12:6 MB gäller inte för de verksamheter och åtgärder som behövs för att bygga vägen/järnvägen och som fastställs och ingår i vägområde för allmän väg/järnvägsmark eller område för tillfällig nytt janderätt.

**ÖVRIGA BETECKNINGAR**

- FASTIGHETSGRÄNS
- TRAKTGRÄNS
- NY VÄG, VÄGBANEKANTER MED LÄNGDMÄTNING OCH HÖJDSÄTTNING
- INDRAGNING AV VÄG FRÅN ALLMÄNT UNDERHÅLL/ALLMÄN VÄG
- HUS RIVES
- VILTSTÄNGSEL



<b>VÄGPLAN</b>		<b>FASTSTÄLLELSEHANDLING</b>	
		E4 LJUNGBY - TOFTANÄS	
		KÄNNA - LAGAN	
		E4, KM 0/845 - 1/980	
		<b>PLANKARTA</b>	
LIPPOBANSÄNAREVÄRDERING P.RISBERG	LIPPOBANSÖKNUMMER 46342173	KONSTRUKTIONSDR M.KISLUS STOCKHOLM M.NETTMANN	FORMAT A1 SKALA 1:2000 OBJEKT NR 137665 REVISORER 1 00 T 02 02



2105-08-19 05:55  
 2105-08-19 06:00  
 2105-08-19 06:05  
 2105-08-19 06:10  
 2105-08-19 06:15  
 2105-08-19 06:20  
 2105-08-19 06:25  
 2105-08-19 06:30  
 2105-08-19 06:35  
 2105-08-19 06:40  
 2105-08-19 06:45  
 2105-08-19 06:50  
 2105-08-19 06:55  
 2105-08-19 07:00  
 2105-08-19 07:05  
 2105-08-19 07:10  
 2105-08-19 07:15  
 2105-08-19 07:20  
 2105-08-19 07:25  
 2105-08-19 07:30  
 2105-08-19 07:35  
 2105-08-19 07:40  
 2105-08-19 07:45  
 2105-08-19 07:50  
 2105-08-19 07:55  
 2105-08-19 08:00  
 2105-08-19 08:05  
 2105-08-19 08:10  
 2105-08-19 08:15  
 2105-08-19 08:20  
 2105-08-19 08:25  
 2105-08-19 08:30  
 2105-08-19 08:35  
 2105-08-19 08:40  
 2105-08-19 08:45  
 2105-08-19 08:50  
 2105-08-19 08:55  
 2105-08-19 09:00  
 2105-08-19 09:05  
 2105-08-19 09:10  
 2105-08-19 09:15  
 2105-08-19 09:20  
 2105-08-19 09:25  
 2105-08-19 09:30  
 2105-08-19 09:35  
 2105-08-19 09:40  
 2105-08-19 09:45  
 2105-08-19 09:50  
 2105-08-19 09:55  
 2105-08-19 10:00  
 2105-08-19 10:05  
 2105-08-19 10:10  
 2105-08-19 10:15  
 2105-08-19 10:20  
 2105-08-19 10:25  
 2105-08-19 10:30  
 2105-08-19 10:35  
 2105-08-19 10:40  
 2105-08-19 10:45  
 2105-08-19 10:50  
 2105-08-19 10:55  
 2105-08-19 11:00  
 2105-08-19 11:05  
 2105-08-19 11:10  
 2105-08-19 11:15  
 2105-08-19 11:20  
 2105-08-19 11:25  
 2105-08-19 11:30  
 2105-08-19 11:35  
 2105-08-19 11:40  
 2105-08-19 11:45  
 2105-08-19 11:50  
 2105-08-19 11:55  
 2105-08-19 12:00  
 2105-08-19 12:05  
 2105-08-19 12:10  
 2105-08-19 12:15  
 2105-08-19 12:20  
 2105-08-19 12:25  
 2105-08-19 12:30  
 2105-08-19 12:35  
 2105-08-19 12:40  
 2105-08-19 12:45  
 2105-08-19 12:50  
 2105-08-19 12:55  
 2105-08-19 13:00  
 2105-08-19 13:05  
 2105-08-19 13:10  
 2105-08-19 13:15  
 2105-08-19 13:20  
 2105-08-19 13:25  
 2105-08-19 13:30  
 2105-08-19 13:35  
 2105-08-19 13:40  
 2105-08-19 13:45  
 2105-08-19 13:50  
 2105-08-19 13:55  
 2105-08-19 14:00  
 2105-08-19 14:05  
 2105-08-19 14:10  
 2105-08-19 14:15  
 2105-08-19 14:20  
 2105-08-19 14:25  
 2105-08-19 14:30  
 2105-08-19 14:35  
 2105-08-19 14:40  
 2105-08-19 14:45  
 2105-08-19 14:50  
 2105-08-19 14:55  
 2105-08-19 15:00  
 2105-08-19 15:05  
 2105-08-19 15:10  
 2105-08-19 15:15  
 2105-08-19 15:20  
 2105-08-19 15:25  
 2105-08-19 15:30  
 2105-08-19 15:35  
 2105-08-19 15:40  
 2105-08-19 15:45  
 2105-08-19 15:50  
 2105-08-19 15:55  
 2105-08-19 16:00  
 2105-08-19 16:05  
 2105-08-19 16:10  
 2105-08-19 16:15  
 2105-08-19 16:20  
 2105-08-19 16:25  
 2105-08-19 16:30  
 2105-08-19 16:35  
 2105-08-19 16:40  
 2105-08-19 16:45  
 2105-08-19 16:50  
 2105-08-19 16:55  
 2105-08-19 17:00  
 2105-08-19 17:05  
 2105-08-19 17:10  
 2105-08-19 17:15  
 2105-08-19 17:20  
 2105-08-19 17:25  
 2105-08-19 17:30  
 2105-08-19 17:35  
 2105-08-19 17:40  
 2105-08-19 17:45  
 2105-08-19 17:50  
 2105-08-19 17:55  
 2105-08-19 18:00  
 2105-08-19 18:05  
 2105-08-19 18:10  
 2105-08-19 18:15  
 2105-08-19 18:20  
 2105-08-19 18:25  
 2105-08-19 18:30  
 2105-08-19 18:35  
 2105-08-19 18:40  
 2105-08-19 18:45  
 2105-08-19 18:50  
 2105-08-19 18:55  
 2105-08-19 19:00  
 2105-08-19 19:05  
 2105-08-19 19:10  
 2105-08-19 19:15  
 2105-08-19 19:20  
 2105-08-19 19:25  
 2105-08-19 19:30  
 2105-08-19 19:35  
 2105-08-19 19:40  
 2105-08-19 19:45  
 2105-08-19 19:50  
 2105-08-19 19:55  
 2105-08-19 20:00  
 2105-08-19 20:05  
 2105-08-19 20:10  
 2105-08-19 20:15  
 2105-08-19 20:20  
 2105-08-19 20:25  
 2105-08-19 20:30  
 2105-08-19 20:35  
 2105-08-19 20:40  
 2105-08-19 20:45  
 2105-08-19 20:50  
 2105-08-19 20:55  
 2105-08-19 21:00  
 2105-08-19 21:05  
 2105-08-19 21:10  
 2105-08-19 21:15  
 2105-08-19 21:20  
 2105-08-19 21:25  
 2105-08-19 21:30  
 2105-08-19 21:35  
 2105-08-19 21:40  
 2105-08-19 21:45  
 2105-08-19 21:50  
 2105-08-19 21:55  
 2105-08-19 22:00













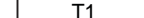

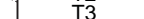
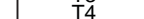


KOORDINATSYSTEM  
SYSTEM I PLAN: SWEREF 99 13 30  
SYSTEM I HÖJD: RH 2000


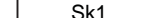
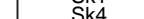



**TECKENFÖRKLARING**

**MARKANSPRÅK**




-  GRÄNS FÖR VÄGOMRÅDE
-  AVGRÄNSNING MELLAN OLIKA TYPER AV MARKANSPRÅK
-  NYTT VÄGOMRÅDE MED VÄGRÄTT
-  NY VÄG INOM NYTT VÄGOMRÅDE
-  NYTT VÄGOMRÅDE MED INSKRÄNKT VÄGRÄTT
-  SLÄNT UTANFÖR VILTSTÄNGSEL/BULLERSKYDD
-  GRUNDFÖRSTÄRKNING
-  VA/EROSIONSSKYDD

-  TILLFÄLLIG NYTT JANDERRÄTT
-  T1 ETABLERINGSOMRÅDE, 48 MÅNADER FRÅN BYGGSTART
-  T2 BROETABLERING, 48 MÅNADER FRÅN BYGGSTART
-  T3 BYGGVÄG, ÄVEN ENSKILD TRAFIK, 48 MÅNADER FRÅN BYGGSTART
-  T4 TILLFÄLLIG FÖRBIFART, 48 MÅNADER FRÅN BYGGSTART
-  T5 TILLFÄLLIG NYTT JANDERRÄTT OMGRÄVNING AV VATTENDRAG, 48 MÅNADER FRÅN BYGGSTART

**SKYDDÅTGÄRDER OCH FÖRSIKTIGHETSMÅTT**

-  MARKERING ELLER AVGRÄNSNING AV SKYDDÅTGÄRDER OCH FÖRSIKTIGHETSMÅTT
-  Sk1 BULLERSKYDDSVALL \*)
-  Sk4 VATTENSKYDD
-  Sk5 SKYDDAD UTEPLATS
-  Sk6 FASADNÄRA ÅTGÄRDER
-  Sk7 VILTPASSAGER




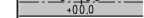
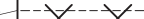

**ÅTGÄRDER SOM UNDANTAS FRÅN KRAV PÅ BYGGLOV**

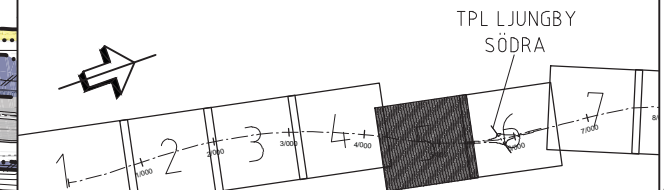
-  B1 UNDANTAG FRÅN BYGGLOV
-  Bullerskyddsskärp \*)
-  \*) ANGIVEN HÖJD ÖVER NÄRLIGGANDE ASFALTSKANT

**VERKSAMHETER/ÅTGÄRDER SOM UNDANTAS FRÅN FÖRBUD ENLIGT MILJÖBALKEN**



Förbudet om avser verksamhet eller åtgärd inom generell biotopskyddsområde (7:11 2 st. MB) gäller inte byggande av allmän väg/järnväg.  
Skyldigheten att göra anmälan för sårdåd enligt 12:6 MB gäller inte för de verksamheter och åtgärder som behövs för att bygga vägen/järnvägen och som fastställs och ingår i vägområde för allmän väg/järnvägsmark eller område för tillfällig nytt janderätt.



**ÖVRIGA BETECKNINGAR**

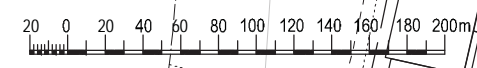
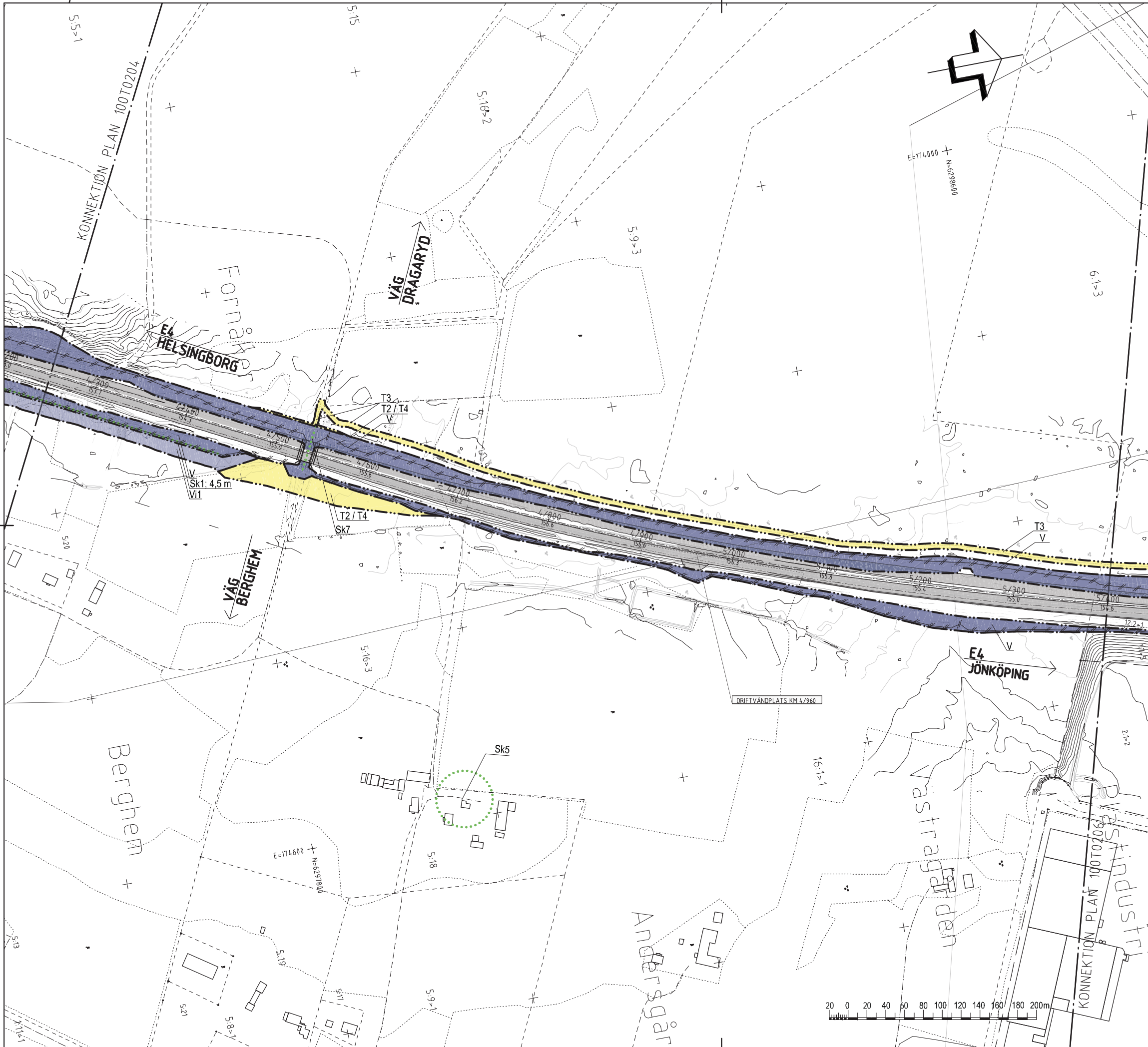
-  FASTIGHETSGRÄNS
-  TRÄKTGRÄNS
-  NY VÄG, VÄGBANEKANTER MED LÄNGDMÄTNING OCH HÖJDSÄTTNING
-  INDRAGNING AV VÄG FRÅN ALLMÄNT UNDERHÅLL/ALLMÄN VÄG
-  HUS RIVES
-  VILTSTÄNGSEL



**VÄGPLAN** FASTSTÄLLELSEHANDLING

 **TRAFIKVERKET** E4 LJUNGBY - TOFTANÄS  
 **URS** KÄNNA - LAGAN  
E4, KM 4/250 - 5/400

 **Kommunikationssystem**  
 **LIPPOR&SANEVIRG** UPPDRAGSNUMMER 46342173  
**M.KISLUG** **K.CEDERHOLM** KONSTRUKTIONSR  
**STOCKHOLM** **2016-11-07** RITNINGNR  
**M.NETTMANN** **137665** PLANKARTA  
FORMAT A1 SKALA 1:2000  
OBJEKT NR 100 T 02 05



2015-11-18 16:17  
 2015-11-18 16:18  
 2015-11-18 16:19  
 2015-11-18 16:20  
 2015-11-18 16:21  
 2015-11-18 16:22  
 2015-11-18 16:23  
 2015-11-18 16:24  
 2015-11-18 16:25  
 2015-11-18 16:26  
 2015-11-18 16:27  
 2015-11-18 16:28  
 2015-11-18 16:29  
 2015-11-18 16:30  
 2015-11-18 16:31  
 2015-11-18 16:32  
 2015-11-18 16:33  
 2015-11-18 16:34  
 2015-11-18 16:35  
 2015-11-18 16:36  
 2015-11-18 16:37  
 2015-11-18 16:38  
 2015-11-18 16:39  
 2015-11-18 16:40  
 2015-11-18 16:41  
 2015-11-18 16:42  
 2015-11-18 16:43  
 2015-11-18 16:44  
 2015-11-18 16:45  
 2015-11-18 16:46  
 2015-11-18 16:47  
 2015-11-18 16:48  
 2015-11-18 16:49  
 2015-11-18 16:50  
 2015-11-18 16:51  
 2015-11-18 16:52  
 2015-11-18 16:53  
 2015-11-18 16:54  
 2015-11-18 16:55  
 2015-11-18 16:56  
 2015-11-18 16:57  
 2015-11-18 16:58  
 2015-11-18 16:59  
 2015-11-18 17:00  
 2015-11-18 17:01  
 2015-11-18 17:02  
 2015-11-18 17:03  
 2015-11-18 17:04  
 2015-11-18 17:05  
 2015-11-18 17:06  
 2015-11-18 17:07  
 2015-11-18 17:08  
 2015-11-18 17:09  
 2015-11-18 17:10  
 2015-11-18 17:11  
 2015-11-18 17:12  
 2015-11-18 17:13  
 2015-11-18 17:14  
 2015-11-18 17:15  
 2015-11-18 17:16  
 2015-11-18 17:17  
 2015-11-18 17:18  
 2015-11-18 17:19  
 2015-11-18 17:20  
 2015-11-18 17:21  
 2015-11-18 17:22  
 2015-11-18 17:23  
 2015-11-18 17:24  
 2015-11-18 17:25  
 2015-11-18 17:26  
 2015-11-18 17:27  
 2015-11-18 17:28  
 2015-11-18 17:29  
 2015-11-18 17:30  
 2015-11-18 17:31  
 2015-11-18 17:32  
 2015-11-18 17:33  
 2015-11-18 17:34  
 2015-11-18 17:35  
 2015-11-18 17:36  
 2015-11-18 17:37  
 2015-11-18 17:38  
 2015-11-18 17:39  
 2015-11-18 17:40  
 2015-11-18 17:41  
 2015-11-18 17:42  
 2015-11-18 17:43  
 2015-11-18 17:44  
 2015-11-18 17:45  
 2015-11-18 17:46  
 2015-11-18 17:47  
 2015-11-18 17:48  
 2015-11-18 17:49  
 2015-11-18 17:50  
 2015-11-18 17:51  
 2015-11-18 17:52  
 2015-11-18 17:53  
 2015-11-18 17:54  
 2015-11-18 17:55  
 2015-11-18 17:56  
 2015-11-18 17:57  
 2015-11-18 17:58  
 2015-11-18 17:59  
 2015-11-18 18:00  
 2015-11-18 18:01  
 2015-11-18 18:02  
 2015-11-18 18:03  
 2015-11-18 18:04  
 2015-11-18 18:05  
 2015-11-18 18:06  
 2015-11-18 18:07  
 2015-11-18 18:08  
 2015-11-18 18:09  
 2015-11-18 18:10  
 2015-11-18 18:11  
 2015-11-18 18:12  
 2015-11-18 18:13  
 2015-11-18 18:14  
 2015-11-18 18:15  
 2015-11-18 18:16  
 2015-11-18 18:17  
 2015-11-18 18:18  
 2015-11-18 18:19  
 2015-11-18 18:20  
 2015-11-18 18:21  
 2015-11-18 18:22  
 2015-11-18 18:23  
 2015-11-18 18:24  
 2015-11-18 18:25  
 2015-11-18 18:26  
 2015-11-18 18:27  
 2015-11-18 18:28  
 2015-11-18 18:29  
 2015-11-18 18:30  
 2015-11-18 18:31  
 2015-11-18 18:32  
 2015-11-18 18:33  
 2015-11-18 18:34  
 2015-11-18 18:35  
 2015-11-18 18:36  
 2015-11-18 18:37  
 2015-11-18 18:38  
 2015-11-18 18:39  
 2015-11-18 18:40  
 2015-11-18 18:41  
 2015-11-18 18:42  
 2015-11-18 18:43  
 2015-11-18 18:44  
 2015-11-18 18:45  
 2015-11-18 18:46  
 2015-11-18 18:47  
 2015-11-18 18:48  
 2015-11-18 18:49  
 2015-11-18 18:50  
 2015-11-18 18:51  
 2015-11-18 18:52  
 2015-11-18 18:53  
 2015-11-18 18:54  
 2015-11-18 18:55  
 2015-11-18 18:56  
 2015-11-18 18:57  
 2015-11-18 18:58  
 2015-11-18 18:59  
 2015-11-18 19:00  
 2015-11-18 19:01  
 2015-11-18 19:02  
 2015-11-18 19:03  
 2015-11-18 19:04  
 2015-11-18 19:05  
 2015-11-18 19:06  
 2015-11-18 19:07  
 2015-11-18 19:08  
 2015-11-18 19:09  
 2015-11-18 19:10  
 2015-11-18 19:11  
 2015-11-18 19:12  
 2015-11-18 19:13  
 2015-11-18 19:14  
 2015-11-18 19:15  
 2015-11-18 19:16  
 2015-11-18 19:17  
 2015-11-18 19:18  
 2015-11-18 19:19  
 2015-11-18 19:20  
 2015-11-18 19:21  
 2015-11-18 19:22  
 2015-11-18 19:23  
 2015-11-18 19:24  
 2015-11-18 19:25  
 2015-11-18 19:26  
 2015-11-18 19:27  
 2015-11-18 19:28  
 2015-11-18 19:29  
 2015-11-18 19:30  
 2015-11-18 19:31  
 2015-11-18 19:32  
 2015-11-18 19:33  
 2015-11-18 19:34  
 2015-11-18 19:35  
 2015-11-18 19:36  
 2015-11-18 19:37  
 2015-11-18 19:38  
 2015-11-18 19:39  
 2015-11-18 19:40  
 2015-11-18 19:41  
 2015-11-18 19:42  
 2015-11-18 19:43  
 2015-11-18 19:44  
 2015-11-18 19:45  
 2015-11-18 19:46  
 2015-11-18 19:47  
 2015-11-18 19:48  
 2015-11-18 19:49  
 2015-11-18 19:50  
 2015-11-18 19:51  
 2015-11-18 19:52  
 2015-11-18 19:53  
 2015-11-18 19:54  
 2015-11-18 19:55  
 2015-11-18 19:56  
 2015-11-18 19:57  
 2015-11-18 19:58  
 2015-11-18 19:59  
 2015-11-18 20:00

KOORDINATSYSTEM  
 SYSTEM I PLAN S WEREF 99 13 30  
 SYSTEM I HÖJD RH 2000

**TECKENFÖRKLARING**

**MARKANSPRÅK**

- GRÄNS FÖR VÄGOMRÅDE
- AVGRÄNSNING MELLAN OLIKA TYPER AV MARKANSPRÅK
- V NYTT VÄGOMRÅDE MED VÄGRÄTT
- V NY VÄG INOM NYTT VÄGOMRÅDE
- Vi NYTT VÄGOMRÅDE MED INSKRÄNKT VÄGRÄTT
- Vi1 SLÄNT UTANFÖR VILTSTÄNGSEL/BULLERSKYDD
- Vi2 GRUNDFÖRSTÄRKNING
- Vi3 VA/EROSIONSKYDD

- T TILLFÄLLIG NYTTJÄNDERÄTT
- T1 ETABLERINGSOMRÅDE, 48 MÅNADER FRÅN BYGGSTART
- T2 BRÖTABELERING, 48 MÅNADER FRÅN BYGGSTART
- T3 BYGGVÄG, ÄVEN ENSKILD TRAFIK, 48 MÅNADER FRÅN BYGGSTART
- T4 TILLFÄLLIG FÖRBIFART, 48 MÅNADER FRÅN BYGGSTART
- T5 TILLFÄLLIG NYTTJÄNDERÄTT OMRÄVNING AV VATTENDRAG, 48 MÅNADER FRÅN BYGGSTART

**SKYDDSÅTGÄRDER OCH FÖRSIKTIGHETSMÅTT**

- SK1 SKYDDSVALL
- SK4 VATTENSKYDD
- SK5 SKYDDAD UTEPLATS
- SK6 FASADNÄRA ÅTGÄRDER
- SK7 VILTSSÄGGER

**ÅTGÄRDER SOM UNDANTAS FRÅN KRAV PÅ BYGGLOV**

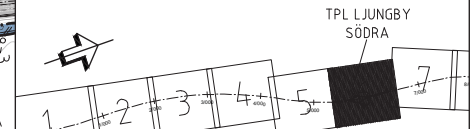
- B1 UNDTAGS FRÅN BYGGLOV
- Bullerskyddshörn
- Angiven höjd över närliggande asfaltskant

**VERKSAMHETER/ÅTGÄRDER SOM UNDANTAS FRÅN FÖRBUDE ENLIGT MILJÖBALKEN**

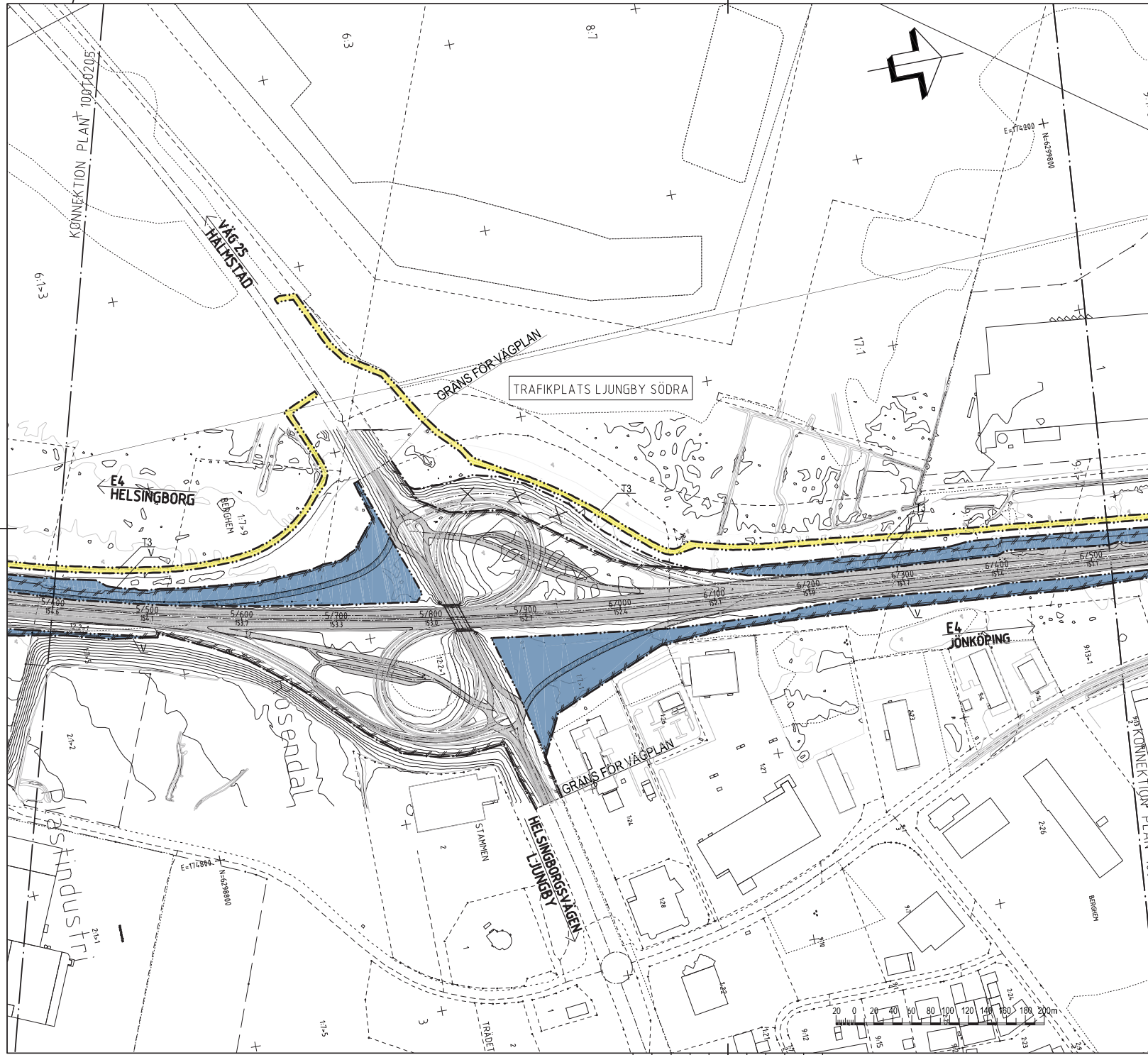
Förbudet som avser verksamhet eller åtgärd inom generellt biotopskyddsområde (1:11.2 st. MB) gäller inte byggande av allmän väg/järnväg.  
 Förbudet mot åtgärder inom strandskyddsområde (1:15 MB) gäller inte byggande av allmän väg/järnväg. Skyddsgränzen avser skärmen för särsädd enligt 1:6. Hö gäller inte för de verksamheter och åtgärder som behövs för att bygga vägar/järnvägar och som fastställts och ingår i vägplanerna för allmän väg/järnvägsmark eller område för tillfällig nyttjanderätt.

**ÖVRIGA BETECKNINGAR**

- FASTIGHETSGRÄNS
- TRÄK/GRÄNS
- NY VÄG, VÄGBANEKANTER MED LÄNGDMÄTNING OCH HÖJDSÄTTNING
- INDRAGNING AV VÄG FRÅN ALLMÄNT UNDERHÅLL/MÄN VÄG
- HUS RIVES
- VILTSTÄNGSEL

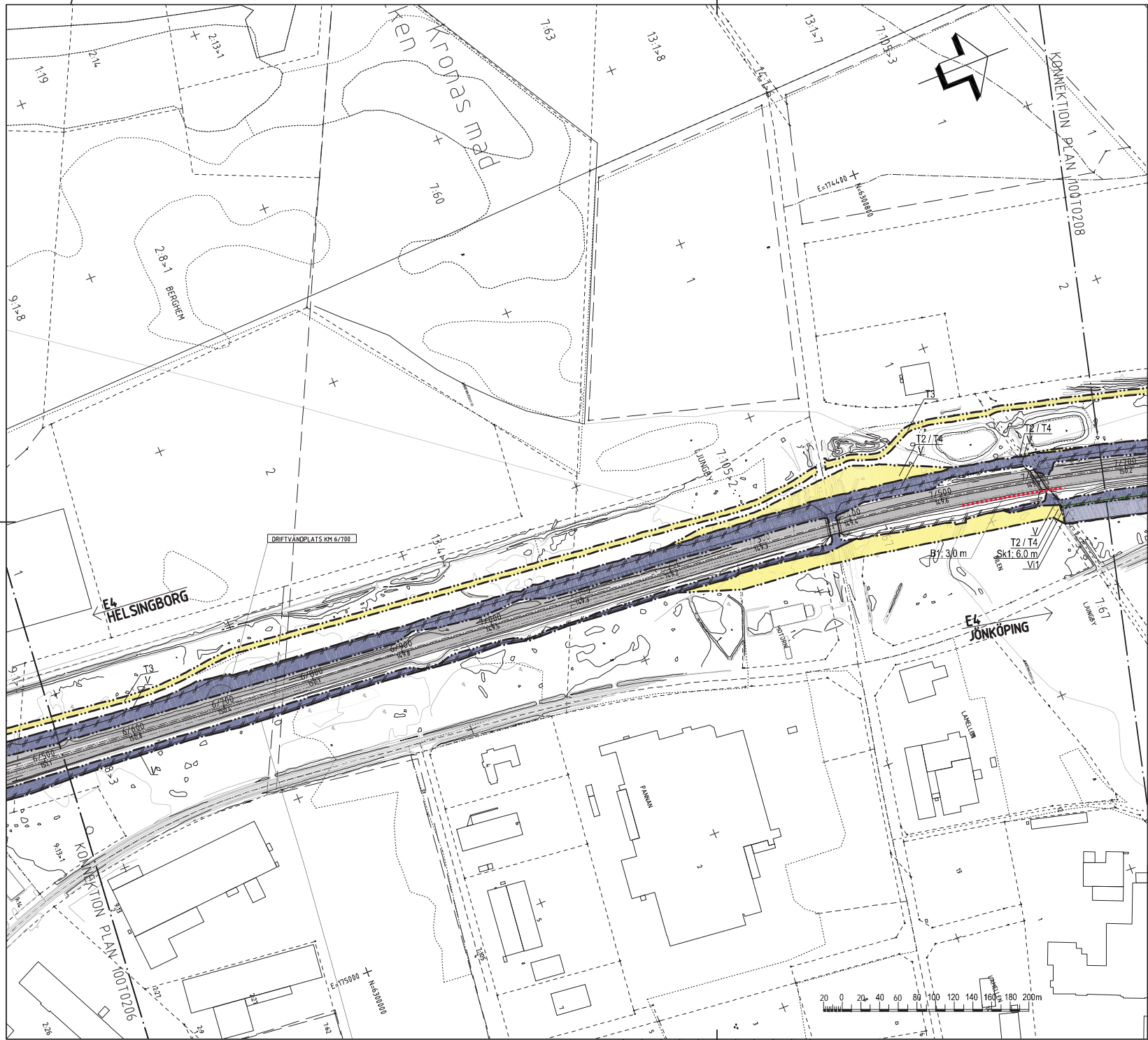


<b>VÄGPLAN</b>	<b>FASTSTÄLLESHANDLING</b>
<b>TRAFIKVERKET</b>	E4 LJUNGBY - TOFTANÄS
<b>URS</b>	KÄNNA - LAGAN
	E4, KM 5/400 - 6/520
<b>PLANKARTA</b>	
PRISBERG 46342173	PLANKARTA
NIKISLUK K CEDERHOLM	SKALA: A1 1:2000
STOCKHOLM 2016-11-07	DATUM: 137665
M.NETTMANN	1 00 T 02 06

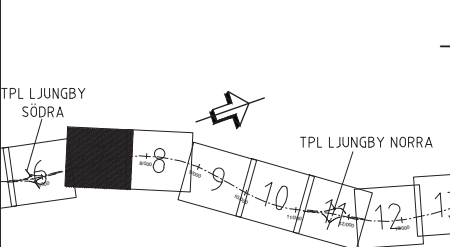


1:1-3  
 6:1-3  
 KONNEKTION PLAN 10010205  
 1:1-9  
 HELSINGBORG  
 17-1  
 17-1  
 17-1  
 T3  
 T3  
 E4 HELSINGBORG  
 1:1-3  
 17-1  
 T3  
 15/400  
 154.6  
 52500  
 52600  
 52700  
 52800  
 52900  
 53000  
 53100  
 53200  
 53300  
 53400  
 53500  
 53600  
 53700  
 53800  
 53900  
 54000  
 54100  
 54200  
 54300  
 54400  
 54500  
 54600  
 54700  
 54800  
 54900  
 55000  
 55100  
 55200  
 55300  
 55400  
 55500  
 55600  
 55700  
 55800  
 55900  
 56000  
 56100  
 56200  
 56300  
 56400  
 56500  
 56600  
 56700  
 56800  
 56900  
 57000  
 57100  
 57200  
 57300  
 57400  
 57500  
 57600  
 57700  
 57800  
 57900  
 58000  
 58100  
 58200  
 58300  
 58400  
 58500  
 58600  
 58700  
 58800  
 58900  
 59000  
 59100  
 59200  
 59300  
 59400  
 59500  
 59600  
 59700  
 59800  
 59900  
 60000  
 60100  
 60200  
 60300  
 60400  
 60500  
 60600  
 60700  
 60800  
 60900  
 61000  
 61100  
 61200  
 61300  
 61400  
 61500  
 61600  
 61700  
 61800  
 61900  
 62000  
 62100  
 62200  
 62300  
 62400  
 62500  
 62600  
 62700  
 62800  
 62900  
 63000  
 63100  
 63200  
 63300  
 63400  
 63500  
 63600  
 63700  
 63800  
 63900  
 64000  
 64100  
 64200  
 64300  
 64400  
 64500  
 64600  
 64700  
 64800  
 64900  
 65000  
 65100  
 65200  
 65300  
 65400  
 65500  
 65600  
 65700  
 65800  
 65900  
 66000  
 66100  
 66200  
 66300  
 66400  
 66500  
 66600  
 66700  
 66800  
 66900  
 67000  
 67100  
 67200  
 67300  
 67400  
 67500  
 67600  
 67700  
 67800  
 67900  
 68000  
 68100  
 68200  
 68300  
 68400  
 68500  
 68600  
 68700  
 68800  
 68900  
 69000  
 69100  
 69200  
 69300  
 69400  
 69500  
 69600  
 69700  
 69800  
 69900  
 70000  
 70100  
 70200  
 70300  
 70400  
 70500  
 70600  
 70700  
 70800  
 70900  
 71000  
 71100  
 71200  
 71300  
 71400  
 71500  
 71600  
 71700  
 71800  
 71900  
 72000  
 72100  
 72200  
 72300  
 72400  
 72500  
 72600  
 72700  
 72800  
 72900  
 73000  
 73100  
 73200  
 73300  
 73400  
 73500  
 73600  
 73700  
 73800  
 73900  
 74000  
 74100  
 74200  
 74300  
 74400  
 74500  
 74600  
 74700  
 74800  
 74900  
 75000  
 75100  
 75200  
 75300  
 75400  
 75500  
 75600  
 75700  
 75800  
 75900  
 76000  
 76100  
 76200  
 76300  
 76400  
 76500  
 76600  
 76700  
 76800  
 76900  
 77000  
 77100  
 77200  
 77300  
 77400  
 77500  
 77600  
 77700  
 77800  
 77900  
 78000  
 78100  
 78200  
 78300  
 78400  
 78500  
 78600  
 78700  
 78800  
 78900  
 79000  
 79100  
 79200  
 79300  
 79400  
 79500  
 79600  
 79700  
 79800  
 79900  
 80000  
 80100  
 80200  
 80300  
 80400  
 80500  
 80600  
 80700  
 80800  
 80900  
 81000  
 81100  
 81200  
 81300  
 81400  
 81500  
 81600  
 81700  
 81800  
 81900  
 82000  
 82100  
 82200  
 82300  
 82400  
 82500  
 82600  
 82700  
 82800  
 82900  
 83000  
 83100  
 83200  
 83300  
 83400  
 83500  
 83600  
 83700  
 83800  
 83900  
 84000  
 84100  
 84200  
 84300  
 84400  
 84500  
 84600  
 84700  
 84800  
 84900  
 85000  
 85100  
 85200  
 85300  
 85400  
 85500  
 85600  
 85700  
 85800  
 85900  
 86000  
 86100  
 86200  
 86300  
 86400  
 86500  
 86600  
 86700  
 86800  
 86900  
 87000  
 87100  
 87200  
 87300  
 87400  
 87500  
 87600  
 87700  
 87800  
 87900  
 88000  
 88100  
 88200  
 88300  
 88400  
 88500  
 88600  
 88700  
 88800  
 88900  
 89000  
 89100  
 89200  
 89300  
 89400  
 89500  
 89600  
 89700  
 89800  
 89900  
 90000  
 90100  
 90200  
 90300  
 90400  
 90500  
 90600  
 90700  
 90800  
 90900  
 91000  
 91100  
 91200  
 91300  
 91400  
 91500  
 91600  
 91700  
 91800  
 91900  
 92000  
 92100  
 92200  
 92300  
 92400  
 92500  
 92600  
 92700  
 92800  
 92900  
 93000  
 93100  
 93200  
 93300  
 93400  
 93500  
 93600  
 93700  
 93800  
 93900  
 94000  
 94100  
 94200  
 94300  
 94400  
 94500  
 94600  
 94700  
 94800  
 94900  
 95000  
 95100  
 95200  
 95300  
 95400  
 95500  
 95600  
 95700  
 95800  
 95900  
 96000  
 96100  
 96200  
 96300  
 96400  
 96500  
 96600  
 96700  
 96800  
 96900  
 97000  
 97100  
 97200  
 97300  
 97400  
 97500  
 97600  
 97700  
 97800  
 97900  
 98000  
 98100  
 98200  
 98300  
 98400  
 98500  
 98600  
 98700  
 98800  
 98900  
 99000  
 99100  
 99200  
 99300  
 99400  
 99500  
 99600  
 99700  
 99800  
 99900  
 100000

PÅL...



- KOORDINATSYSTEM**  
 SYSTEM I PLAN SWEREF 99 13 30  
 SYSTEM I HÖJD RH 2000
- TECKENFÖRKLARING**
- MARKANSPRÅK**
- GRÄNS FÖR VÄGOMRÅDE
  - AVGRÄNSNING MELLAN OLKA TYPER AV MARKANSPRÅK
  - ∇ NYTT VÄGOMRÅDE MED VÄGRÄTT
  - V NY VÄG INOM NYTT VÄGOMRÅDE
  - VI NYTT VÄGOMRÅDE MED INSKRÄNKT VÄGRÄTT
  - VI1 SLÄNT UTAN FÖR VILTSTÄNGSEL/BULLERSKYDD
  - VI2 GRUNDFÖRSTÄRKNING
  - VI3 VA/EROSIONSKYDD
  - T TILLFÄLLIG NYTTJÄNDERÄTT
  - T1 ETABLERINGSOMRÅDE, 48 MÅNADER FRÅN BYGGSTART
  - T2 BROETABLERING, 48 MÅNADER FRÅN BYGGSTART
  - T3 BYGGVÄG, ÄVEN ENSKILD TRAFIK, 48 MÅNADER FRÅN BYGGSTART
  - T4 TILLFÄLLIG FÖRBIKART, 48 MÅNADER FRÅN BYGGSTART
  - T5 TILLFÄLLIG NYTTJÄNDERÄTT OMRÄVNING AV VATTENDRAG, 48 MÅNADER FRÅN BYGGSTART
- SKYDDSGÄRDAR OCH FÖRSIKTIGHETSMÅTT**
- Sk1 MARKERING ELLER AVGRÄNSNING AV SKYDDSGÄRDAR OCH FÖRSIKTIGHETSMÅTT
  - Sk4 BULLERSKYDDSVALL \*)
  - Sk5 VATTENSKYDD
  - Sk6 SKYDDAD UTEPLATS
  - Sk7 FASADNÄRA ÅTGÄRDER
  - Sk8 VILT PASSAGER
- ÅTGÄRDER SOM UNDANTAS FRÅN KRAV PÅ BYGGLOV**
- B1 UNDANTAG FRÅN BYGGLOV (Bullerskyddsskärm \*)
  - \*) ANGIVEN HÖJD ÖVER NÄRLIGGANDE ASFALTSKANT
- VERKSAMHETER/ÅTGÄRDER SOM UNDANTAS FRÅN FÖRBUDD ENLIGT MILJÖBALKEN**
- Förbudet som avser verksamhet eller åtgärd inom generellt biotopskyddsområde (7:11 2 st. MB) gäller inte byggnad av allmän väg/järnväg
- Förbudet mot åtgärder inom strandskyddsområde (7:15 MB) gäller inte byggnad av allmän väg/järnväg
- Skyddsgränsen är tillämplig för samrådsenligt 12.6 MB gäller inte för de verksamheter och åtgärder som behövs för att bygga vägar/järnvägar och som fastställs och ingår i vägområde för allmän väg/järnvägsmark eller område för tillfällig nyttjanderätt.
- ÖVRIGA BETECKNINGAR**
- FASTIGHETSGRÄNS
  - TRÅTGRÄNS
  - NY VÄG, VÄGBANERKANTER MED LÄNGDMÄTNING OCH HÖJDSÄTTNING
  - INDRAGNING AV VÄG FRÅN ALLMÄNT UNDERHÅLL/ALLMÄN VÄG
  - HUS RIVES
  - VILTSTÄNGSEL

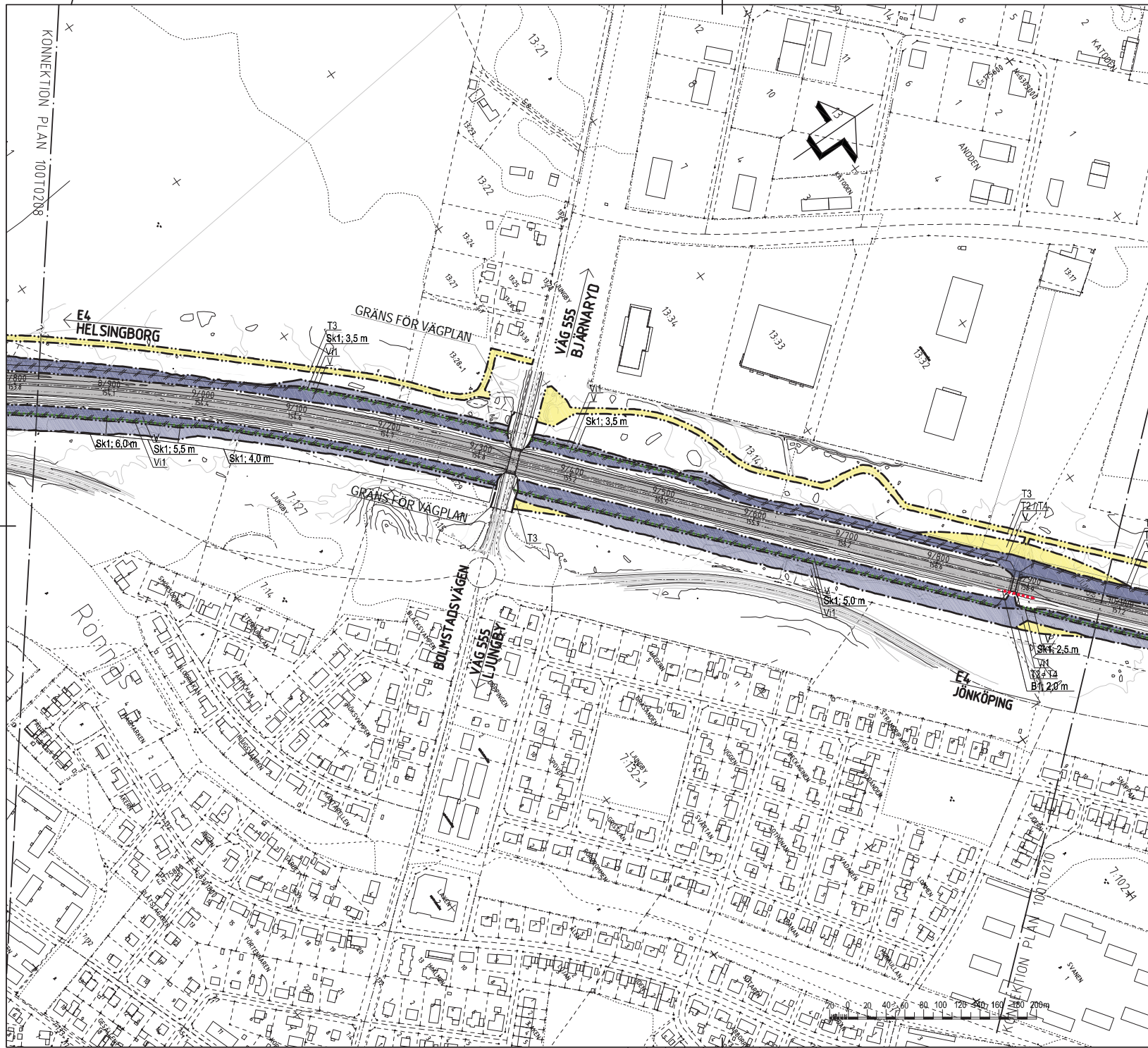


VÄGPLAN		FASTSTÄLLESEHANDLING	
		E4 LJUNGBY - TOFTANÅS	
		KÄNNA - LAGAN	
		E4, KM 6/520 - 7/675	
P. RISBERG		46342173	
M. KISLUK		K. CEDERHOLM	
STOCKHOLM		2016-11-07	
M. NETTMANN		137665	
PLANKARTA		1:2000	
A1		1:2000	
137665		1 00 T 02 07	

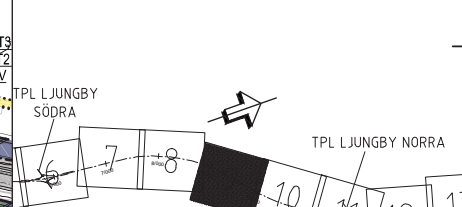
PÅL... PLOTID: 2017-10-25 AV ANVÄNDARE: JACEK.GRACZKOWSKI







- KOORDINATSYSTEM**  
 SYSTEM I PLAN SWEREF 99 13 30  
 SYSTEM I HÖJD RH 2000
- TECKENFÖRKLARING**
- MARKANSPRÅK**
- GRÄNS FÖR VÄGOMRÅDE
  - AVGRÄNSNING MELLAN OLKA TYPER AV MARKANSPRÅK
  - NYTT VÄGOMRÅDE MED VÄGRÄTT
  - NY VÄG INOM NYTT VÄGOMRÅDE
  - VI NYTT VÄGOMRÅDE MED INSKRÄNKT VÄGRÄTT
  - VI1 SLÄNT UTANFÖR VILTSTÄNGSEL/BULLERSKYDD
  - VI2 GRUNDÖSTÄRKNING
  - VI3 VA/EROSIONSKYDD
  - T TILLFÄLLIG NYTT JÄNDERÄTT
  - T1 ETABLERINGSOMRÅDE, 4,8 MÅNADER FRÅN BYGGSTART
  - T2 BROETABLERING, 4,8 MÅNADER FRÅN BYGGSTART
  - T3 BYGGVÄG, ÄVEN ENSKILD TRAFIK, 4,8 MÅNADER FRÅN BYGGSTART
  - T4 TILLFÄLLIG FÖRBIKART, 4,8 MÅNADER FRÅN BYGGSTART
  - T5 TILLFÄLLIG NYTT JÄNDERÄTT OMGRÄVNING AV VATTENDRAG, 4,8 MÅNADER FRÅN BYGGSTART
- SKYDDSÅTGÄRDER OCH FÖRSIKTIGHETSMÅTT**
- \*\*\*\*\* MARKERING ELLER AVGRÄNSNING AV SKYDDSÅTGÄRDER OCH FÖRSIKTIGHETSMÅTT
  - Sk1 BULLERSKYDDSVALL \*)
  - Sk4 VATTENSKYDD
  - Sk5 SKYDDAD UTEPLATS
  - Sk6 FASADNÄRA ÅTGÄRDER
  - Sk7 VILTPASSAGER
- ÅTGÄRDER SOM UNDANTAS FRÅN KRAV PÅ BYGGLOV**
- ..... UNDANTAG FRÅN BYGGLOV
  - B1 Bullerskyddsskärm \*)
  - \*) ANGIVEN HÖJD ÖVER NÄRLIGGANDE ASFALTSKANT
- VERKSAMHETER/ÅTGÄRDER SOM UNDANTAS FRÅN FÖRBUDD ENLIGT MILJÖBALKEN**
- Förbuden som avser verksamheter eller åtgärder inom generellt biotopskyddsområde (7:11 2 st. MB) gäller inte byggande av allmän väg/järnväg.
- Förbuden mot åtgärder inom strandskyddsområde (7:15 MB) gäller inte byggande av allmän väg/järnväg.
- Skyddsgränser av typ 1 gäller för samhällsbyggnadsåtgärder som innebär byggande av väg/järnväg och som fastställs och ingår i vägområdet för allmän väg/järnvägsmark eller område för tillfällig nyttjanderätt.
- ÖVRIGA BETECKNINGAR**
- FASTIGHETSGRÄNS
  - TRÄTGÄNS
  - NY VÄG, VÄGBÄNKANTER MED LÄNGDMÄTNING OCH HÖJDSÄTTNING
  - INDRAGNING AV VÄG FRÅN ALLMÄNT UNDERHÅLL/ALLMÄN VÄG
  - HUS RIVES
  - VILTSTÄNGSEL



<b>VÄGPLAN</b>		<b>FASTSTÄLLESEHANDLING</b>	
		E4 LJUNGBY - TOFTANÄS	
		KÄNNA - LAGAN	
		E4, KM 8/825 - 9/980	
<b>P.RISBERG</b>		<b>PLANKARTA</b>	
ANSVARIG	46342173	FORMAT	A1
GRANSKAD	K.CEDERHOLM	SKALA	1:2000
STOCKHOLM	2016-11-07	BLADNR	137665
M.NETTMANN		STORLEK	1 00 T 02 09

KONNEKTION PLAN 10010208

7:127  
7:126  
7:125  
7:124  
7:123  
7:122  
7:121  
7:120  
7:119  
7:118  
7:117  
7:116  
7:115  
7:114  
7:113  
7:112  
7:111  
7:110  
7:109  
7:108  
7:107  
7:106  
7:105  
7:104  
7:103  
7:102  
7:101  
7:100  
7:99  
7:98  
7:97  
7:96  
7:95  
7:94  
7:93  
7:92  
7:91  
7:90  
7:89  
7:88  
7:87  
7:86  
7:85  
7:84  
7:83  
7:82  
7:81  
7:80  
7:79  
7:78  
7:77  
7:76  
7:75  
7:74  
7:73  
7:72  
7:71  
7:70  
7:69  
7:68  
7:67  
7:66  
7:65  
7:64  
7:63  
7:62  
7:61  
7:60  
7:59  
7:58  
7:57  
7:56  
7:55  
7:54  
7:53  
7:52  
7:51  
7:50  
7:49  
7:48  
7:47  
7:46  
7:45  
7:44  
7:43  
7:42  
7:41  
7:40  
7:39  
7:38  
7:37  
7:36  
7:35  
7:34  
7:33  
7:32  
7:31  
7:30  
7:29  
7:28  
7:27  
7:26  
7:25  
7:24  
7:23  
7:22  
7:21  
7:20  
7:19  
7:18  
7:17  
7:16  
7:15  
7:14  
7:13  
7:12  
7:11  
7:10  
7:9  
7:8  
7:7  
7:6  
7:5  
7:4  
7:3  
7:2  
7:1



**KOORDINATSYSTEM**  
 SYSTEM I PLAN: SWEREF 99 13 30  
 SYSTEM I HÖJD: RH 2000

**TECKENFÖRKLARING**

**MARKANSPRÅK**

- GRÄNS FÖR VÄGOMRÅDE
- AVGRÄNSNING MELLAN OLIKA TYPER AV MARKANSPRÅK
- V NYTT VÄGOMRÅDE MED VÄGRÄTT
- V NY VÄG INOM NYTT VÄGOMRÅDE
- Vi NYTT VÄGOMRÅDE MED INSKRÄNKT VÄGRÄTT

- Vi1 SLÄNT UTANFÖR VILTSTÄNGSEL/BULLERSKYDD
- Vi2 GRUNDFÖRSTÄRKNING
- Vi3 VA/EROSIONSSKYDD

- T TILFÄLLIG NYTT JANDERÄTT
- T1 ETABLERINGSOMRÅDE, 48 MÅNADER FRÅN BYGGSTART
- T2 BROETABLERING, 48 MÅNADER FRÅN BYGGSTART
- T3 BYGGVÄG, ÄVEN ENSKILD TRAFIK, 48 MÅNADER FRÅN BYGGSTART
- T4 TILFÄLLIG FÖRBIFART, 48 MÅNADER FRÅN BYGGSTART
- T5 TILFÄLLIG NYTT JANDERÄTT OMGRÄVNING AV VATTENDRAG, 48 MÅNADER FRÅN BYGGSTART

- SKYDDSATGÄRDER OCH FÖRSIKTIGHETSMÅTT**
- MARKERING ELLER AVGRÄNSNING AV SKYDDSATGÄRDER OCH FÖRSIKTIGHETSMÅTT
  - Sk1 BULLERSKYDDSVALL \*)
  - Sk4 VATTENSKYDD
  - Sk5 SKYDDAD UTEPLATS
  - Sk6 FASADNÄRA ÅTGÄRDER
  - Sk7 VILTPASSAGER

**ÅTGÄRDER SOM UNDANTAS FRÅN KRAV PÅ BYGGLOV**

- B1 UNDANTAG FRÅN BYGGLOV
- Bullerskyddsskärm \*)
- \*) ANGIVEN HÖJD ÖVER NÄRLIGGANDE ASFALTSKANT

**VERKSAMHETER/ÅTGÄRDER SOM UNDANTAS FRÅN FÖRBUD ENLIGT MILJÖBALKEN**

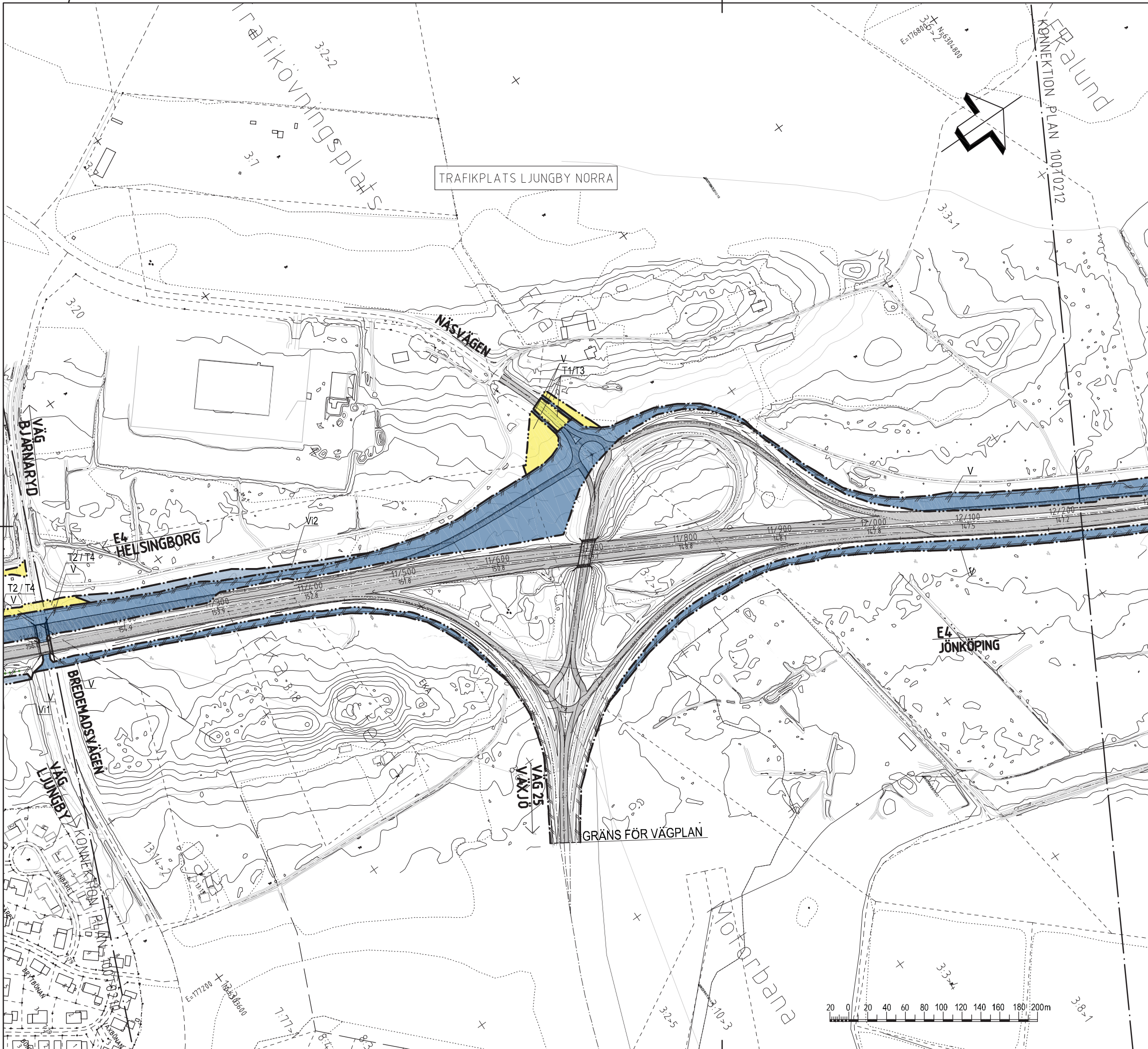
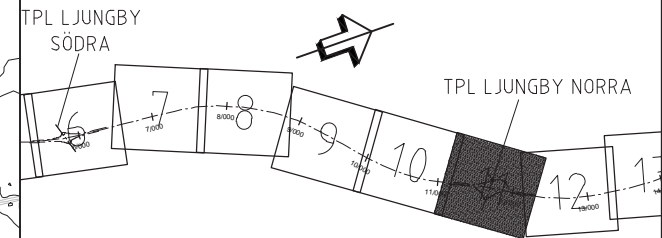
Förbudet som avser verksamhet eller åtgärd inom generellt biotopskyddsområde (7:11 2 st. MB) gäller inte byggande av allmän väg/järnväg.

Förbudet mot åtgärder inom strandskyddsområde (7:15 MB) gäller inte byggande av allmän väg/järnväg.

Skyddsgränsen för åtgärder i strandskyddsområde enligt 12:6 MB gäller inte för verksamheter och åtgärder som behövs för att bygga vägen/järnvägen och som fastställs och ingår i vägområdet för allmän väg/järnvägsmark eller område för tillfällig nytt janderätt.

**ÖVRIGA BETECKNINGAR**

- FASTIGHETSGRÄNS
- TRAKTGRÄNS
- NY VÄG, VÄGBANKER MED LÅNGMÄTNING OCH HÖJDSÄTTNING
- INDRAGNING AV VÄG FRÅN ALLMÄNT UNDERHÅLL/ALLMÄN VÄG
- HUS RIVES
- VILTSTÄNGSEL



**VÄGPLAN** FASTSTÄLLELSEHANDLING

**TRAFIKVERKET** E4 LJUNGBY - TOFTANÄS

**URS** KÄNNA - LAGAN

E4, KM 11/120 - 12/220

PLANKARTA

UPPDRAGSANSVÄRIG: P.RISBERG UPPDRAGSNUMMER: 46342173  
 KONSTRUKTÖR: M.KISLAK K.CEDERHOLM  
 STOKKOLM 2016-11-07  
 M.NETTMANN

FÖRSLAG: A1 SKALA: 1:2000  
 RETNING: 137665  
 DATUM: 1 00 T 02 11



KOORDINATSYSTEM

SYSTEM I PLAN: SWEREF 99 13 30  
 SYSTEM I HÖJD: RH 2000

TECKENFÖRKLARING

MARKANSPRÅK

- GRÄNS FÖR VÄGOMRÅDE
- AVGRÄNSNING MELLAN OLIKA TYPER AV MARKANSPRÅK
- NYTT VÄGOMRÅDE MED VÄGRÄTT
- NY VÄG INOM NYTT VÄGOMRÅDE
- NYTT VÄGOMRÅDE MED INSKRÄNKT VÄGRÄTT

- Vi1 SLÄNT UTANFÖR VILTSTÄNGSEL/BULLERSKYDD
- Vi2 GRUNDFÖRSTÄRKNING
- Vi3 VA/EROSIONSSKYDD

- T TILLFÄLLIG NYTT JANDERÄTT
- T1 ETABLERINGSOMRÅDE, 48 MÅNADER FRÅN BYGGSTART
- T2 BROETABLERING, 48 MÅNADER FRÅN BYGGSTART
- T3 BYGGVÄG, ÄVEN ENSKILD TRAFIK, 48 MÅNADER FRÅN BYGGSTART
- T4 TILLFÄLLIG FÖRBIFART, 48 MÅNADER FRÅN BYGGSTART
- T5 TILLFÄLLIG NYTT JANDERÄTT OMGRÄVNING AV VATTENDRAG, 48 MÅNADER FRÅN BYGGSTART

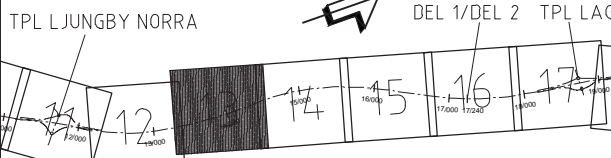
- SKYDDÅTGÄRDER OCH FÖRSIKTIGHETSMÅTT
- MARKERING ELLER AVGRÄNSNING AV SKYDDÅTGÄRDER OCH FÖRSIKTIGHETSMÅTT
  - Sk1 BULLERSKYDDSVALL \*)
  - Sk4 VATTENSKYDD
  - Sk5 SKYDDAD UTEPLATS
  - Sk6 FASADNÄRA ÅTGÄRDER
  - Sk7 VILTPASSAGER

- ÅTGÄRDER SOM UNDANTAS FRÅN KRAV PÅ BYGGLOV
- UNDANTAG FRÅN BYGGLOV
  - Bullerskyddsskärm \*)
  - \*) ANGIVEN HÖJD ÖVER NÄRLIGGANDE ASFALTSKANT

- VERKSAMHETER/ÅTGÄRDER SOM UNDANTAS FRÅN FÖRBUD ENLIGT MILJÖBALKEN
- Förbuden som avser verksamhet eller åtgärd inom generellt biotopskyddsområde (7:11 2 st. MB) gäller inte byggande av allmän väg/järnväg

- Förbudet mot åtgärder inom strandskyddsområde (7:15 MB) gäller inte byggande av allmän väg/järnväg. Skyddigheten att göra ansökan för samråd enligt 12:6 MB gäller inte för de verksamheter och åtgärder som behövs för att bygga vägen/järnvägen och som fastställs och ingår i vägområde för allmän väg/järnvägsmark eller område för tillfällig nytt janderätt.

- ÖVRIGA BETECKNINGAR
- FASTIGHETSGRÄNS
  - TRAKTGRÄNS
  - NY VÄG, VÄGBANEKANTER MED
  - LÅNGMÄTNING OCH HÖJDSÄTTNING
  - INDRAGNING AV VÄG FRÅN ALLMÄNT UNDERHÅLL/ALLMÄN VÄG
  - HUS RIVES
  - VILTSTÄNGSEL



VÄGPLAN

FASTSTÄLLELSEHANDLING

E4 LJUNGBY - TOFTANÄS

KÄNNA - LAGAN

E4, KM 13/325 - 14/480

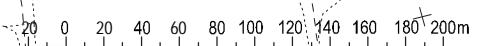
PLANKARTA

UPPFÖRINGSÄRVARO: P.RISBERG  
 KONSTRUKTÖR: M.KISLUK

UPPFÖRINGSNUMMER: 46342173  
 GRANSK: K.CEDERHOLM

STOCKHOLM: 2016-11-07  
 RETNINGSSÄK: 137665

PLANKARTA: 1 00 T 02 13



TIDPUNKT:  
 2106-04-14 16:48  
 2106-04-21 13:39  
 2106-04-28 10:24  
 2106-05-05 07:09  
 2106-05-12 03:54  
 2106-05-19 00:39

DNS:KASBY110010211  
 DNS:KASBY110010212  
 DNS:KASBY110010213  
 DNS:KASBY110010214  
 DNS:KASBY110010215  
 DNS:KASBY110010216  
 DNS:KASBY110010217  
 DNS:KASBY110010218  
 DNS:KASBY110010219  
 DNS:KASBY110010220

2105-02-09 12:48  
 2105-02-16 09:33  
 2105-02-23 06:18  
 2105-03-01 03:03  
 2105-03-08 00:00  
 2105-03-15 21:45  
 2105-03-22 18:30  
 2105-03-29 15:15  
 2105-04-05 12:00  
 2105-04-12 08:45  
 2105-04-19 05:30  
 2105-04-26 02:15  
 2105-05-03 23:00  
 2105-05-10 19:45  
 2105-05-17 16:30  
 2105-05-24 13:15  
 2105-05-31 10:00  
 2106-01-07 06:45  
 2106-01-14 03:30  
 2106-01-21 00:15  
 2106-01-28 21:00  
 2106-02-04 17:45  
 2106-02-11 14:30  
 2106-02-18 11:15  
 2106-02-25 08:00  
 2106-03-03 04:45  
 2106-03-10 01:30  
 2106-03-17 28:15  
 2106-03-24 25:00  
 2106-03-31 21:45  
 2106-04-07 18:30  
 2106-04-14 15:15  
 2106-04-21 12:00  
 2106-04-28 08:45  
 2106-05-05 05:30  
 2106-05-12 02:15  
 2106-05-19 23:00  
 2106-05-26 19:45  
 2106-06-02 16:30  
 2106-06-09 13:15  
 2106-06-16 10:00  
 2106-06-23 06:45  
 2106-06-30 03:30  
 2106-07-07 00:15  
 2106-07-14 21:00  
 2106-07-21 17:45  
 2106-07-28 14:30  
 2106-08-04 11:15  
 2106-08-11 08:00  
 2106-08-18 04:45  
 2106-08-25 01:30  
 2106-09-01 23:00  
 2106-09-08 19:45  
 2106-09-15 16:30  
 2106-09-22 13:15  
 2106-09-29 10:00  
 2106-10-06 06:45  
 2106-10-13 03:30  
 2106-10-20 00:15  
 2106-10-27 21:00  
 2106-11-03 17:45  
 2106-11-10 14:30  
 2106-11-17 11:15  
 2106-11-24 08:00  
 2106-12-01 04:45  
 2106-12-08 01:30  
 2106-12-15 23:00  
 2106-12-22 19:45  
 2106-12-29 16:30  
 2107-01-05 13:15  
 2107-01-12 10:00  
 2107-01-19 06:45  
 2107-01-26 03:30  
 2107-02-02 00:15  
 2107-02-09 21:00  
 2107-02-16 17:45  
 2107-02-23 14:30  
 2107-02-28 11:15  
 2107-03-06 08:00  
 2107-03-13 04:45  
 2107-03-20 01:30  
 2107-03-27 23:00  
 2107-04-03 19:45  
 2107-04-10 16:30  
 2107-04-17 13:15  
 2107-04-24 10:00  
 2107-05-01 06:45  
 2107-05-08 03:30  
 2107-05-15 00:15  
 2107-05-22 21:00  
 2107-05-29 17:45  
 2107-06-05 14:30  
 2107-06-12 11:15  
 2107-06-19 08:00  
 2107-06-26 04:45  
 2107-07-03 01:30  
 2107-07-10 23:00  
 2107-07-17 19:45  
 2107-07-24 16:30  
 2107-07-31 13:15  
 2107-08-07 10:00  
 2107-08-14 06:45  
 2107-08-21 03:30  
 2107-08-28 00:15  
 2107-09-04 21:00  
 2107-09-11 17:45  
 2107-09-18 14:30  
 2107-09-25 11:15  
 2107-10-02 08:00  
 2107-10-09 04:45  
 2107-10-16 01:30  
 2107-10-23 23:00  
 2107-10-30 19:45  
 2107-11-06 16:30  
 2107-11-13 13:15  
 2107-11-20 10:00  
 2107-11-27 06:45  
 2107-12-04 03:30  
 2107-12-11 00:15  
 2107-12-18 21:00  
 2107-12-25 17:45  
 2108-01-01 14:30  
 2108-01-08 11:15  
 2108-01-15 08:00  
 2108-01-22 04:45  
 2108-01-29 01:30  
 2108-02-05 23:00  
 2108-02-12 19:45  
 2108-02-19 16:30  
 2108-02-26 13:15  
 2108-03-05 10:00  
 2108-03-12 06:45  
 2108-03-19 03:30  
 2108-03-26 00:15  
 2108-04-02 21:00  
 2108-04-09 17:45  
 2108-04-16 14:30  
 2108-04-23 11:15  
 2108-04-30 08:00  
 2108-05-07 04:45  
 2108-05-14 01:30  
 2108-05-21 23:00  
 2108-05-28 19:45  
 2108-06-04 16:30  
 2108-06-11 13:15  
 2108-06-18 10:00  
 2108-06-25 06:45  
 2108-07-02 03:30  
 2108-07-09 00:15  
 2108-07-16 21:00  
 2108-07-23 17:45  
 2108-07-30 14:30  
 2108-08-06 11:15  
 2108-08-13 08:00  
 2108-08-20 04:45  
 2108-08-27 01:30  
 2108-09-03 23:00  
 2108-09-10 19:45  
 2108-09-17 16:30  
 2108-09-24 13:15  
 2108-10-01 10:00  
 2108-10-08 06:45  
 2108-10-15 03:30  
 2108-10-22 00:15  
 2108-10-29 21:00  
 2108-11-05 17:45  
 2108-11-12 14:30  
 2108-11-19 11:15  
 2108-11-26 08:00  
 2108-12-03 04:45  
 2108-12-10 01:30  
 2108-12-17 23:00  
 2108-12-24 19:45  
 2108-12-31 16:30

FILE: C:\PWWORKING\GACZKOWSKI\URS\IE-EM-INFRASTRUCTURE\ONS6363551010213.DWG - PLOTTAD: 2012-10-25 AV ANVÄNDARE: JACEK.GACZKOWSKI

2185-11-09	95:03
2186-11-09	11:03
2187-11-09	11:03
2188-11-09	11:03
2189-11-09	11:03
2190-11-09	11:03
2191-11-09	11:03
2192-11-09	11:03
2193-11-09	11:03
2194-11-09	11:03
2195-11-09	11:03
2196-11-09	11:03
2197-11-09	11:03
2198-11-09	11:03
2199-11-09	11:03
2200-11-09	11:03
2201-11-09	11:03
2202-11-09	11:03
2203-11-09	11:03
2204-11-09	11:03
2205-11-09	11:03
2206-11-09	11:03
2207-11-09	11:03
2208-11-09	11:03
2209-11-09	11:03
2210-11-09	11:03
2211-11-09	11:03
2212-11-09	11:03
2213-11-09	11:03
2214-11-09	11:03
2215-11-09	11:03
2216-11-09	11:03
2217-11-09	11:03
2218-11-09	11:03
2219-11-09	11:03
2220-11-09	11:03



**KOORDINATSYSTEM**  
 SYSTEM I PLAN: SWEREF 99 13 30  
 SYSTEM I HÖJD: RH 2000

**TECKENFÖRKLARING**

**MARKANSPRÅK**

- GRÄNS FÖR VÄGOMRÅDE
- AVGRÄNSNING MELLAN OLIKA TYPER AV MARKANSPRÅK
- NYTT VÄGOMRÅDE MED VÄGRÄTT
- NY VÄG INOM NYTT VÄGOMRÅDE
- NYTT VÄGOMRÅDE MED INSKRÄNKT VÄGRÄTT
- SLÄNT UTANFÖR VILTSTÄNGSEL/BULLERSKYDD
- GRUNDFÖRSTÄRKNING
- VA/EROSIONSSKYDD

- TILLFÄLLIG NYTT JANDERÄTT
- T1 ETABLERINGSOMRÅDE, 48 MÅNADER FRÅN BYGGSTART
- T2 BROETABLERING, 48 MÅNADER FRÅN BYGGSTART
- T3 BYGGVÄG, ÄVEN ENSKILD TRAFIK, 48 MÅNADER FRÅN BYGGSTART
- T4 TILLFÄLLIG FÖRBIFART, 48 MÅNADER FRÅN BYGGSTART
- T5 TILLFÄLLIG NYTT JANDERÄTT OMGRÄVNING AV VATTENDRAG, 48 MÅNADER FRÅN BYGGSTART

- SKYDDSÅTGÄRDER OCH FÖRSIKTIGHETSMÅTT**
- MARKERING ELLER AVGRÄNSNING AV SKYDDSÅTGÄRDER OCH FÖRSIKTIGHETSMÅTT
  - Sk1 BULLERSKYDDSVALL \*)
  - Sk4 VATTENSKYDD
  - Sk5 SKYDDAD UTEPLATS
  - Sk6 FASADNÄRA ÅTGÄRDER
  - Sk7 VILTPASSAGER

**ÅTGÄRDER SOM UNDANTAS FRÅN KRAV PÅ BYGGLOV**

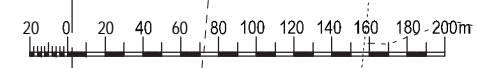
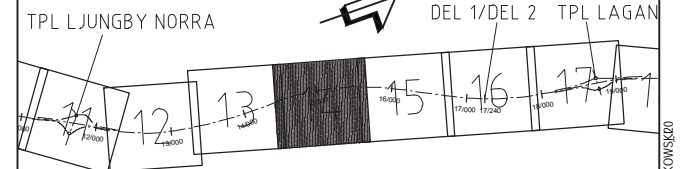
- B1 UNDANTAG FRÅN BYGGLOV
- Bullerskyddsskärm \*)
- \*) ANGIVEN HÖJD ÖVER NÄRLIGGANDE ASFALTSKANT

**VERKSAMHETER/ÅTGÄRDER SOM UNDANTAS FRÅN FÖRBUD ENLIGT MILJÖBALKEN**

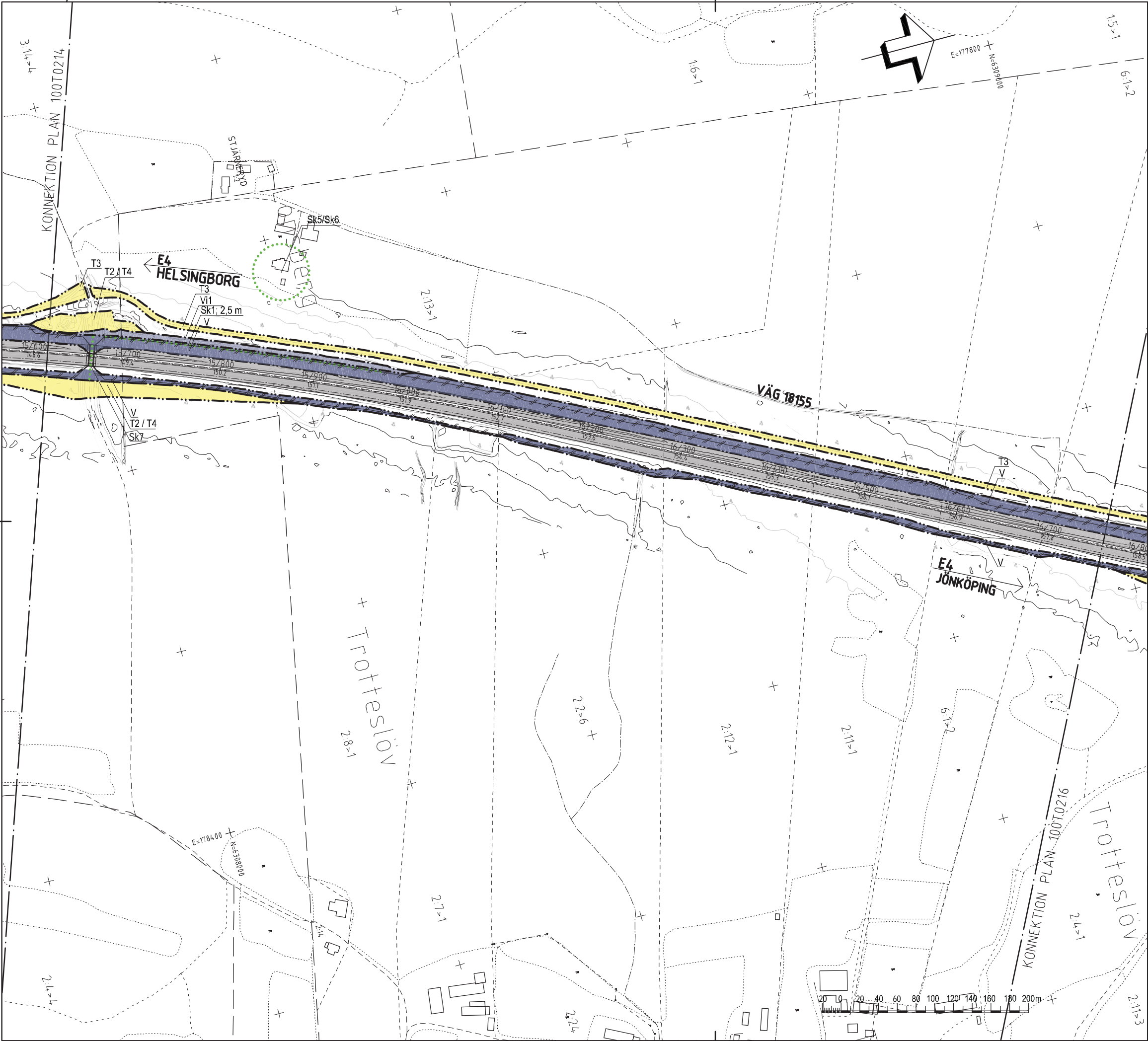
Förbudet om avser verksamhet eller åtgärd inom generellt biotopskyddsområde (7:11 2 st. MB) gäller inte byggande av allmän väg/järnväg.  
 Skyldigheten att göra anmälan för Samråd enligt 12.6 MB gäller inte för de verksamheter och åtgärder som behövs för att bygga vägen/järnvägen och som fastställs och ingår i vägområde för allmän väg/järnvägsmark eller område för tillfällig nytt janderätt.

**ÖVRIGA BETECKNINGAR**

- FASTIGHETSGRÄNS
- TRAKTGRÄNS
- NY VÄG, VÄGBANEKANTER MED LÄNGDMÄTNING OCH HÖJDSÄTTNING
- INDRAGNING AV VÄG FRÅN ALLMÄNT UNDERHÅLL/ALLMÄN VÄG
- HUS RIVES
- VILTSTÄNGSEL



<b>VÄGPLAN</b>	<b>FASTSTÄLLELSEHANDLING</b>
	E4 LJUNGBY - TOFTANÄS
	KÄNNA - LAGAN
	E4, KM 14/480 - 15/615
<b>PLANKARTA</b>	
LIPPROGNSANSVARIG P.RISBERG	LIPPROGNSNUMMER 46342173
KONSTRUKTÖR M.KISLUM	GRANSKAD K.CEDERHOLM
STOCKHOLM	2016-11-07
M.NETTMANN	
OBJEKT NR 137665	FORMAT A1
	SKALA 1:2000
	RITNINGEN 1 00 T 02 14



**KOORDINATSYSTEM**

SYSTEM I PLAN: SWEREF 99 13 30  
SYSTEM I HÖJD: RH 2000

**TECKENFÖRKLARING**

**MARKANSPRÅK**

- GRÄNS FÖR VÄGOMRÅDE
- AVGRÄNSNING MELLAN OLIKA TYPER AV MARKANSPRÅK
- V NYTT VÄGOMRÅDE MED VÄGRÄTT
- V NY VÄG INOM NYTT VÄGOMRÅDE
- Vi NYTT VÄGOMRÅDE MED INSKRÄNKT VÄGRÄTT
- Vi1 SLÄNT UTANFÖR VILTSTÄNGSEL/BULLERSKYDD
- Vi2 GRUNDFÖRSTÄRKNING
- Vi3 VA/EROSIONSSKYDD
- T TILFÄLLIG NYTT JANDERRÄTT
- T1 ETABLERINGSOMRÅDE, 48 MÅNADER FRÅN BYGGSTART
- T2 BROETABLERING, 48 MÅNADER FRÅN BYGGSTART
- T3 BYGGVÄG, ÄVEN ENSKILD TRAFIK, 48 MÅNADER FRÅN BYGGSTART
- T4 TILFÄLLIG FÖRBIFART, 48 MÅNADER FRÅN BYGGSTART
- T5 TILFÄLLIG NYTT JANDERRÄTT OMRÄVNING AV VATTENDRAG, 48 MÅNADER FRÅN BYGGSTART

**SKYDDÅTGÄRDER OCH FÖRSIKTIGHETSMÅTT**

- MARKERING ELLER AVGRÄNSNING AV SKYDDÅTGÄRDER OCH FÖRSIKTIGHETSMÅTT
- Sk1 BULLERSKYDDSVALL \*)
- Sk4 VATTENSKYDD
- Sk5 SKYDDAD UTEPLATS
- Sk6 FASADNÄRA ÅTGÄRDER
- Sk7 VILTPASSAGER

**ÅTGÄRDER SOM UNDANTAS FRÅN KRAV PÅ BYGGLOV**

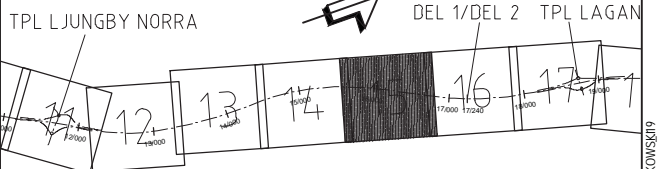
- B1 UNDANTAG FRÅN BYGGLOV  
Bullerskydds-skärm \*)
- \*) ANGIVEN HÖJD ÖVER NÄRLIGGANDE ASFALTSKANT

**VERKSAMHETER/ÅTGÄRDER SOM UNDANTAS FRÅN FÖRBUD ENLIGT MIL JÖBALKEN**

Förbudet mot verksamheter eller åtgärder inom generellt biotopskyddsområde (7:11 2 st. MB) gäller inte byggande av allmän väg/järnväg.  
Skyldigheten att göra anmälan för samråd enligt 12:6 MB gäller inte för de verksamheter och åtgärder som behövs för att bygga vägen/järnvägen och som fastställs och ingår i vägområde för allmän väg/järnvägsmark eller område för tillfällig nytt janderätt.

**ÖVRIGA BETECKNINGAR**

- FASTIGHETSGRÄNS
- TRAKTGRÄNS
- 0/100 -00,0 NY VÄG, VÄGBANEKANTER MED LÄNGDMÄTNING OCH HÖJDSÄTTNING
- INDRAGNING AV VÄG FRÅN ALLMÄNT UNDERHÅLL/ALLMÄN VÄG
- HUS RIVES
- VILTSTÄNGSEL



<b>VÄGPLAN</b>	<b>FASTSTÄLLELSEHANDLING</b>
	E4 LJUNGBY - TOFTANÄS
	KÄNNA - LAGAN
	E4, KM 15/615 - 16/760
<b>PLANKARTA</b>	
UPPDRAGSANSVÄRIG P. RISBERG	UPPDRAGSNUMMER 46342173
KONSTRUKTÖR M. KISLUG STOCKHOLM	GRÄNSKONTOR K. CEDERHOLM 2016-11-07
OBJEKTNUM M. NETTMANN	OBJEKTNUM 137665
FORMAT A1	SKALA 1:2000
	1 00 T 02 15

2105-11-18 10:37	2105-11-18 10:38	2105-11-18 10:39	2105-11-18 10:40
2105-11-18 10:41	2105-11-18 10:42	2105-11-18 10:43	2105-11-18 10:44
2105-11-18 10:45	2105-11-18 10:46	2105-11-18 10:47	2105-11-18 10:48
2105-11-18 10:49	2105-11-18 10:50	2105-11-18 10:51	2105-11-18 10:52
2105-11-18 10:53	2105-11-18 10:54	2105-11-18 10:55	2105-11-18 10:56
2105-11-18 10:57	2105-11-18 10:58	2105-11-18 10:59	2105-11-18 11:00
2105-11-18 11:01	2105-11-18 11:02	2105-11-18 11:03	2105-11-18 11:04
2105-11-18 11:05	2105-11-18 11:06	2105-11-18 11:07	2105-11-18 11:08
2105-11-18 11:09	2105-11-18 11:10	2105-11-18 11:11	2105-11-18 11:12
2105-11-18 11:13	2105-11-18 11:14	2105-11-18 11:15	2105-11-18 11:16
2105-11-18 11:17	2105-11-18 11:18	2105-11-18 11:19	2105-11-18 11:20
2105-11-18 11:21	2105-11-18 11:22	2105-11-18 11:23	2105-11-18 11:24
2105-11-18 11:25	2105-11-18 11:26	2105-11-18 11:27	2105-11-18 11:28
2105-11-18 11:29	2105-11-18 11:30	2105-11-18 11:31	2105-11-18 11:32
2105-11-18 11:33	2105-11-18 11:34	2105-11-18 11:35	2105-11-18 11:36
2105-11-18 11:37	2105-11-18 11:38	2105-11-18 11:39	2105-11-18 11:40
2105-11-18 11:41	2105-11-18 11:42	2105-11-18 11:43	2105-11-18 11:44
2105-11-18 11:45	2105-11-18 11:46	2105-11-18 11:47	2105-11-18 11:48
2105-11-18 11:49	2105-11-18 11:50	2105-11-18 11:51	2105-11-18 11:52
2105-11-18 11:53	2105-11-18 11:54	2105-11-18 11:55	2105-11-18 11:56
2105-11-18 11:57	2105-11-18 11:58	2105-11-18 11:59	2105-11-18 12:00

KOORDINATSYSTEM  
SYSTEM I PLAN: SWREF 99 13 30  
SYSTEM I HÖJD: RH 2000

TECKENFÖRKLARING

MARKANSPRÅK

- GRÄNS FÖR VÄGOMRÅDE
- AVGRÄNSNING MELLAN OLIKA TYPER AV MARKANSPRÅK
- V NYTT VÄGOMRÅDE MED VÄGRÄTT
- V NY VÄG INOM NYTT VÄGOMRÅDE
- Vi NYTT VÄGOMRÅDE MED INSKRÄNKT VÄGRÄTT

- Vi1 SLÄNT UTANFÖR VILTSTÄNGSEL/BULLERSKYDD
- Vi2 GRUNDFÖRSTÄRKNING
- Vi3 VA/EROSIONSSKYDD

- T TILFÄLLIG NYTT JANDERÄTT
- T1 ETABLERINGSOMRÅDE, 48 MÅNADER FRÅN BYGGSTART
- T2 BROETABLERING, 48 MÅNADER FRÅN BYGGSTART
- T3 BYGGVÄG, ÄVEN ENSKILD TRAFIK, 48 MÅNADER FRÅN BYGGSTART
- T4 TILFÄLLIG FÖRBIFART, 48 MÅNADER FRÅN BYGGSTART
- T5 TILFÄLLIG NYTT JANDERÄTT OMGRÄVNING AV VATTENDRAG, 48 MÅNADER FRÅN BYGGSTART

SKYDDSÅTGÄRDER OCH FÖRSIKTIGHETSMÅTT

- MARKERING ELLER AVGRÄNSNING AV SKYDDSÅTGÄRDER OCH FÖRSIKTIGHETSMÅTT
- Sk1 BULLERSKYDDSVALL \*)
- Sk4 VATTENSKYDD
- Sk5 SKYDDAD UTEPLATS
- Sk6 FASADNÄRA ÅTGÄRDER
- Sk7 VILTPASSAGER

ÅTGÄRDER SOM UNDANTAS FRÅN KRAV PÅ BYGGLOV


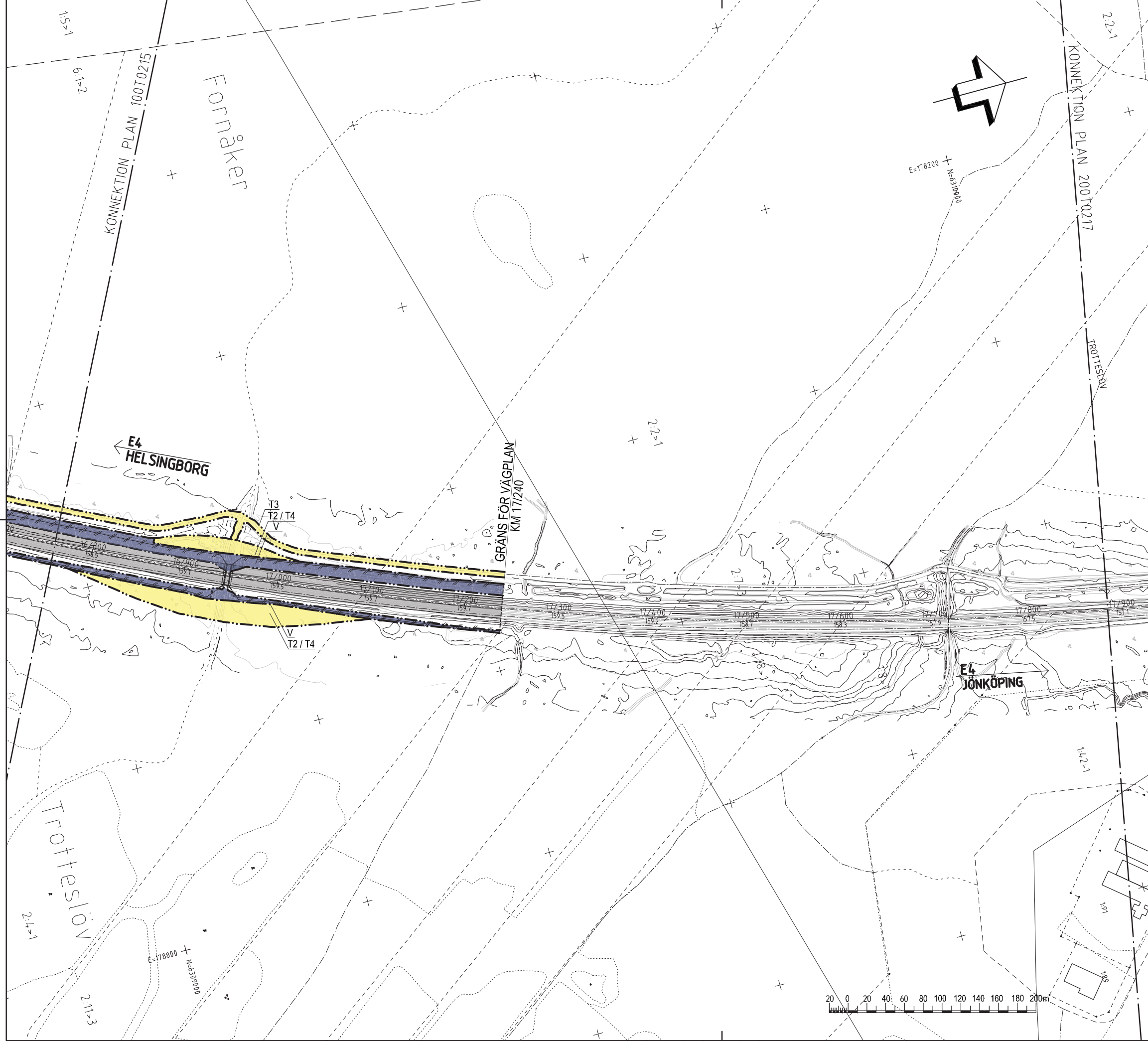
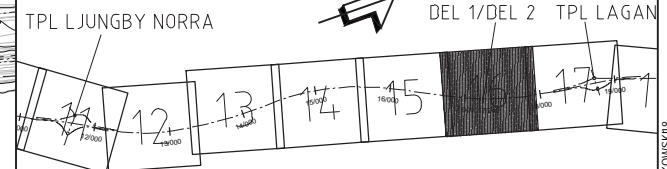
- B1 UNDANTAG FRÅN BYGGLOV
- Bullerskyddsskärm \*)
- \*) ANGIVEN HÖJD ÖVER NÄRLIGGANDE ASFALTSKANT

VERKSAMHETER/ÅTGÄRDER SOM UNDANTAS FRÅN FÖRBUD ENLIGT MILJÖBALKEN

Förbuden som avser verksamhet eller åtgärd inom generellt biotopskyddsområde (7:11 2 st. MB) gäller inte byggande av allmän väg/järnväg.  
Skyldigheten att göra anmälan för samråd enligt 12:6 MB gäller inte för de verksamheter och åtgärder som behövs för att bygga vägen/järnvägen och som fastställs och ingår i vägområde för allmän väg/järnvägsmark eller område för tillfällig nytt janderätt.

ÖVRIGA BETECKNINGAR

- FASTIGHETSGRÄNS
- TRAKTGRÄNS
- NY VÄG, VÄGBANEKANTER MED LÅNGMÄTNING OCH HÖJDSÄTTNING
- INDRAGNING AV VÄG FRÅN ALLMÄNT UNDERHÅLL/ALLMÄN VÄG
- HUS RIVES
- VILTSTÄNGSEL



<b>VÄGPLAN</b>	<b>FASTSTÄLLELSEHANDLING</b>
	E4 LJUNGBY - TOFTANÄS
	KÄNNA - LAGAN
	E4, KM 16/760 - 17/885
<b>PLANKARTA</b>	
UPPDRAGSANSVARIG <b>P.RISBERG</b>	UPPDRAGSNUMMER 46342173
KONSTRUKTÖR <b>M.KISLUG</b>	GRÄNSKONTOR <b>K.CEDERHOLM</b>
STOCKHOLM	2016-11-07
<b>M.NETTMANN</b>	OBJEKTNR 137665
	FORMAT A1
	SKALA 1:2000
	RETNINGSNR 1 00 T 02 16

2115-08-24 08:37  
2115-08-24 08:38  
2115-08-24 08:39  
2115-08-24 08:40  
2115-08-24 08:41  
2115-08-24 08:42  
2115-08-24 08:43  
2115-08-24 08:44  
2115-08-24 08:45  
2115-08-24 08:46  
2115-08-24 08:47  
2115-08-24 08:48  
2115-08-24 08:49  
2115-08-24 08:50  
2115-08-24 08:51  
2115-08-24 08:52  
2115-08-24 08:53  
2115-08-24 08:54  
2115-08-24 08:55  
2115-08-24 08:56  
2115-08-24 08:57  
2115-08-24 08:58  
2115-08-24 08:59  
2115-08-24 09:00  
2115-08-24 09:01  
2115-08-24 09:02  
2115-08-24 09:03  
2115-08-24 09:04  
2115-08-24 09:05  
2115-08-24 09:06  
2115-08-24 09:07  
2115-08-24 09:08  
2115-08-24 09:09  
2115-08-24 09:10  
2115-08-24 09:11  
2115-08-24 09:12  
2115-08-24 09:13  
2115-08-24 09:14  
2115-08-24 09:15  
2115-08-24 09:16  
2115-08-24 09:17  
2115-08-24 09:18  
2115-08-24 09:19  
2115-08-24 09:20  
2115-08-24 09:21  
2115-08-24 09:22  
2115-08-24 09:23  
2115-08-24 09:24  
2115-08-24 09:25  
2115-08-24 09:26  
2115-08-24 09:27  
2115-08-24 09:28  
2115-08-24 09:29  
2115-08-24 09:30  
2115-08-24 09:31  
2115-08-24 09:32  
2115-08-24 09:33  
2115-08-24 09:34  
2115-08-24 09:35  
2115-08-24 09:36  
2115-08-24 09:37  
2115-08-24 09:38  
2115-08-24 09:39  
2115-08-24 09:40  
2115-08-24 09:41  
2115-08-24 09:42  
2115-08-24 09:43  
2115-08-24 09:44  
2115-08-24 09:45  
2115-08-24 09:46  
2115-08-24 09:47  
2115-08-24 09:48  
2115-08-24 09:49  
2115-08-24 09:50  
2115-08-24 09:51  
2115-08-24 09:52  
2115-08-24 09:53  
2115-08-24 09:54  
2115-08-24 09:55  
2115-08-24 09:56  
2115-08-24 09:57  
2115-08-24 09:58  
2115-08-24 09:59  
2115-08-24 10:00