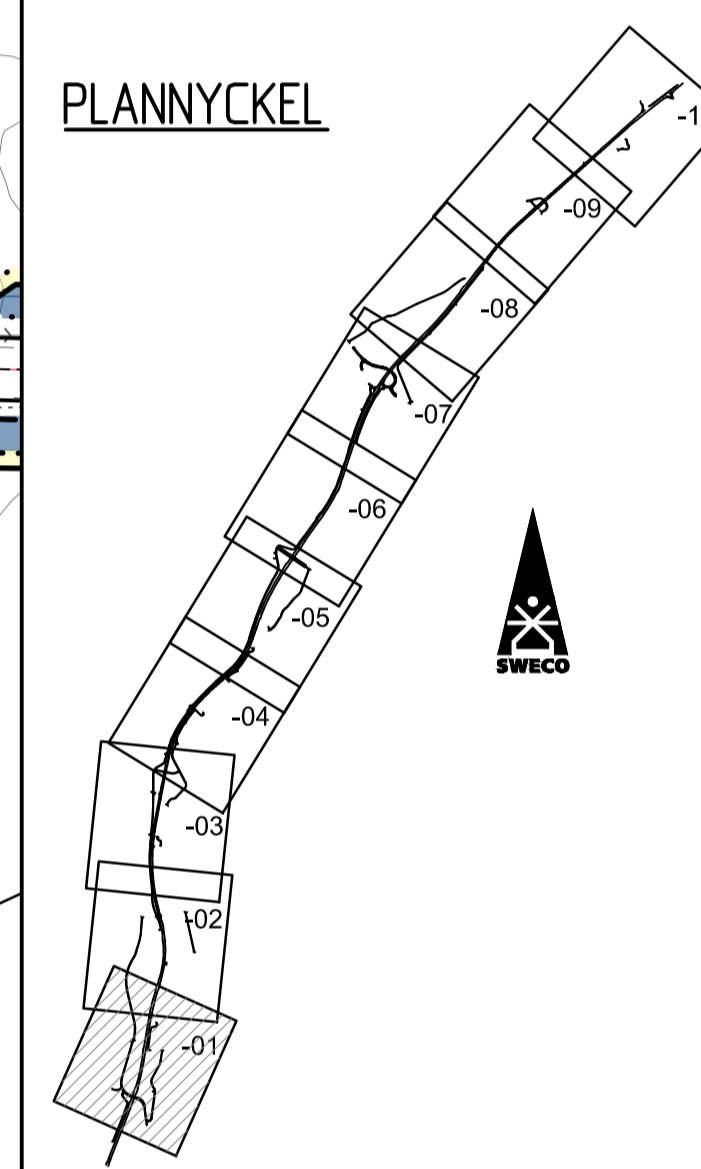


KOORDINATSYSTEM

PLAN: SWEREF 99 1330
HÖJD: RH 2000

PLANNYCKEL

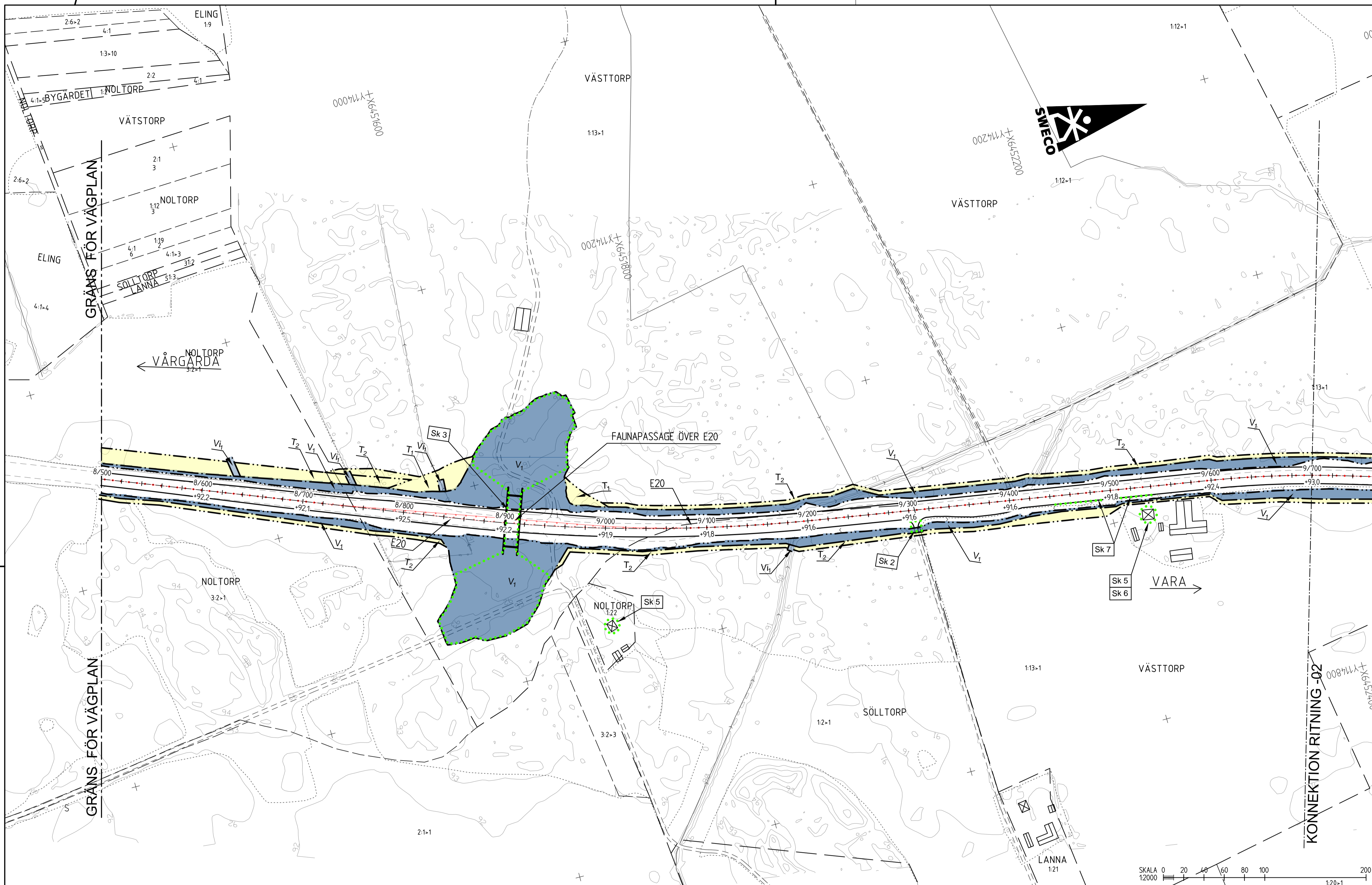


TYP AV PLAN
VÄGPLAN

GRANSKNINGSSTATUS / SYFTE
HANDLINGSTYP
GRANSKNINGSHANDLING
DATUM
2017-05-12
LEVERANS / ÄNDRINGS-PM

OBJEKT
VÄG E20
VÄRGÅRDA-VARA

DELOMRÅDE / BANDEL ELING-VARA	
ANLÄGGNINGSDDEL GEMENSAMT	
OBJEKTNUMMER / KM 150306	KONSTRUKTIONNUMMER
BESTÄLLARE TRAFIKVERKET	LEVERANTÖR SWECO
SKAPAD AV F JOHANSSON	UPPRAGSNUMMER 2347029
GOÄND AV S OHLIN	AVDELNING
RITNINGSTYP PLANKARTA	
TEKNIKOMRÅDE / INNEHÅLL VÄGUTFORMNING OCH TRAFIK	
BESKRIVNING E20	
SKALA 1:2000	FORMAT A1
RITNINGSNUMMER 2 00 T 02 01	FÖRVALTNINGSNUMMER
BLAD	NÄSTA BLAD
BET	



TECKENFÖRKLARING

- MARKANSPRÅK**
- GRÄNS FÖR VÄGOMRÅDE
 - AVGRÄNSNING MELLAN OLIKA TYPER AV MARKANSPRÅK
 - V₁** NYTT VÄGOMRÅDE MED VÄGRÄTT
 - V₂** NYTT VÄGOMRÅDE INOM DETALJPLAN DÄR KOMMUN ÄR HUVUDMAN FÖR ALLMÄNNA PLATSER
 - Vi₁** NYTT VÄGOMRÅDE MED INSKRÄNKT VÄGRÄTT FÖR TRIMMOR OCH DIKEN
 - Vi₂** NYTT VÄGOMRÅDE MED INSKRÄNKT VÄGRÄTT FÖR LANDSKAPSPASSNING
 - X** INDRAGNING AV VÄG FRÅN ALLMÄNT UNDERHÅLL
 - T₁** TILLFÄLLIG NYTTJÄNDERÄTT FÖR TILLFÄLLIG TRAFIK OCH ARBETSVÄGAR AVSER 24 MÅNADER FRÅN BYGGSTART.
 - T₂** TILLFÄLLIG NYTTJÄNDERÄTT FÖR VÄGBYGGNADSRARBETEN OCH MASSUPPLAG. AVSER 24 MÅNADER FRÅN BYGGSTART.

- SKYDDSGÅRDAR OCH FÖRSIKTIGHETSÅTGÄRDAR**
- SK 1** FAUNASTÄNGSEL ÄNDRING LÄNGS E20. PÅ HELA STRÄCKAN. ANGES EJ PÅ PLANKARTA
 - SK 2** FÄRIST
 - SK 3** FAUNAPASSAGE ÖVER E20
 - SK 4** VILTUTHOPP
 - SK 5** FASTIGHET SOM ERBJUDS BULLERSKYDDSGÅRDAR UTANFÖR VÄGOMRÅDE I FORM AV FASADÅTGÄRD
 - SK 6** FASTIGHET SOM ERBJUDS BULLERSKYDDSGÅRDAR UTANFÖR VÄGOMRÅDE I FORM AV LOKALT SKYDD VID UTEPLATS
 - SK 7** HÖGKAPACITETS RÄCKE SOM SKYDD MOT OLYCKOR MED FÄRLIGT GODS

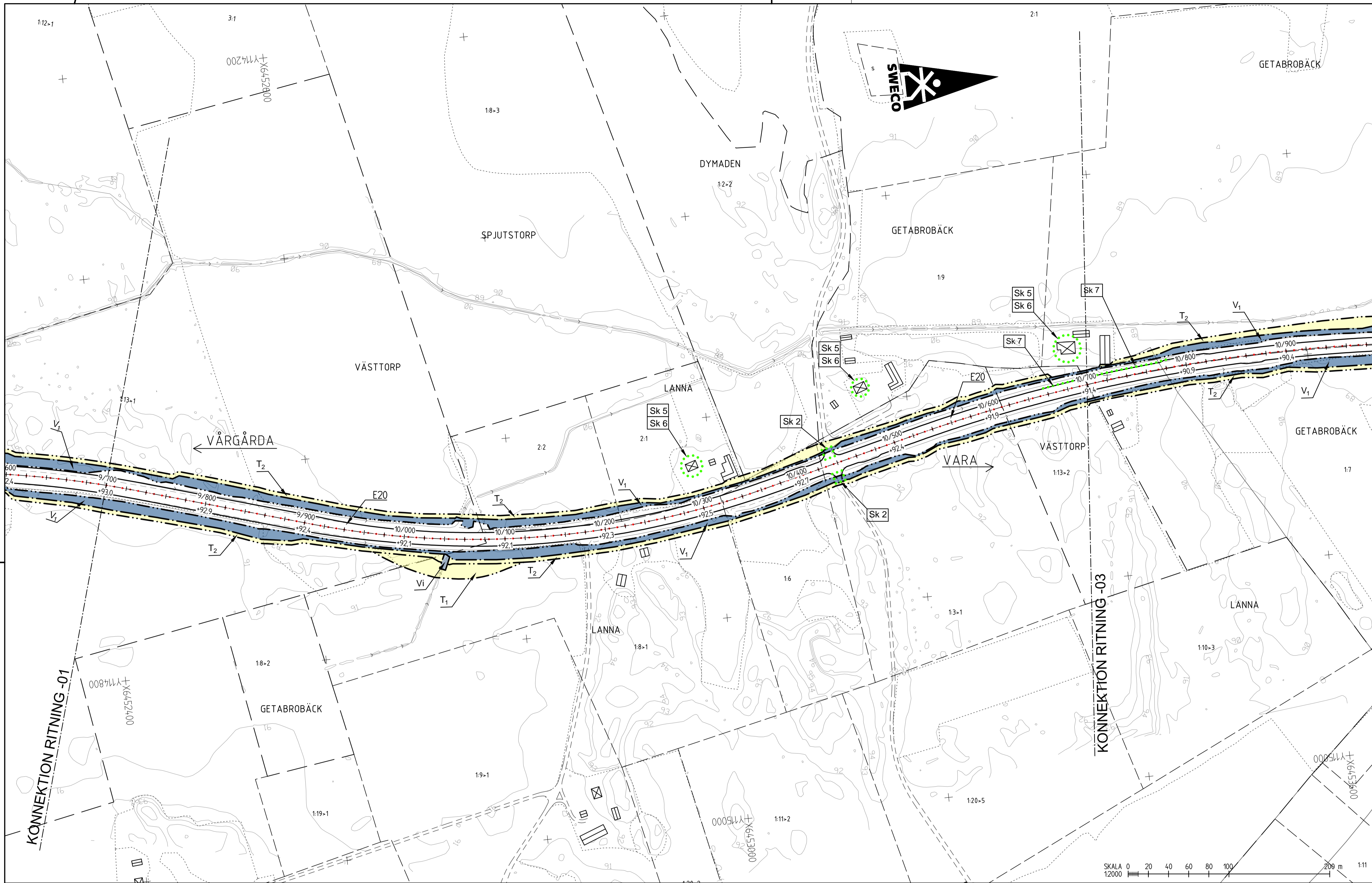
- VERKSAMHETER SOM UNDTANTAS FRÅN FÖRBUD ENLIGT MILJÖBALKEN**
UNDTANTAGEN GÄLLER HELA PLANEN
- SKYLDIGHETEN ATT GÖRA ANMÄLAN FÖR SAMRÅD ENLIGT 126 MB GÄLLER INTE FÖR DE VERKSAMHETER OCH ÅTGÄRDER SOM BEHOVS FÖR ATT BYGGA VÄGEN OCH SOM FASTSTÄLLS OCH INGÅR I VÄGOMRÅDE FÖR ALLMÄN VÄG ELLER OMRÅDE FÖR TILLFÄLLIG NYTTJÄNDERÄTT
 - FÖRBUDEN SOM AVSER VERKSAMHET ELLER ÅTGÄRD INOM GENERELLT BIOTOPSKYDDSOmrÅDE (7:11 2 ST.) GÄLLER INTE BYGGANDET AV ALLMÄN VÄG

- ÖVRIGA BETECKNINGAR**
- BELÄGGNINGSKANT
 - LÄNGDMÄTNING OCH HÖJDSÄTTNING (+/- 0.10 m)
 - TRAKTGRÄNS
 - FASTIGHETSGRÄNS
 - BYGGNADER (BOSTAD, ÖVRIGA BYGGNADER)
 - FASTIGHETSBECKENING
 - TRAKTNAMN
 - PORT UNDER E20
 - BRÖ ÖVER E20
 - NYTT VÄGRÄCKE VID MITTSTÖD FÖR BRÖ
 - NYTT MITTRÄCKE

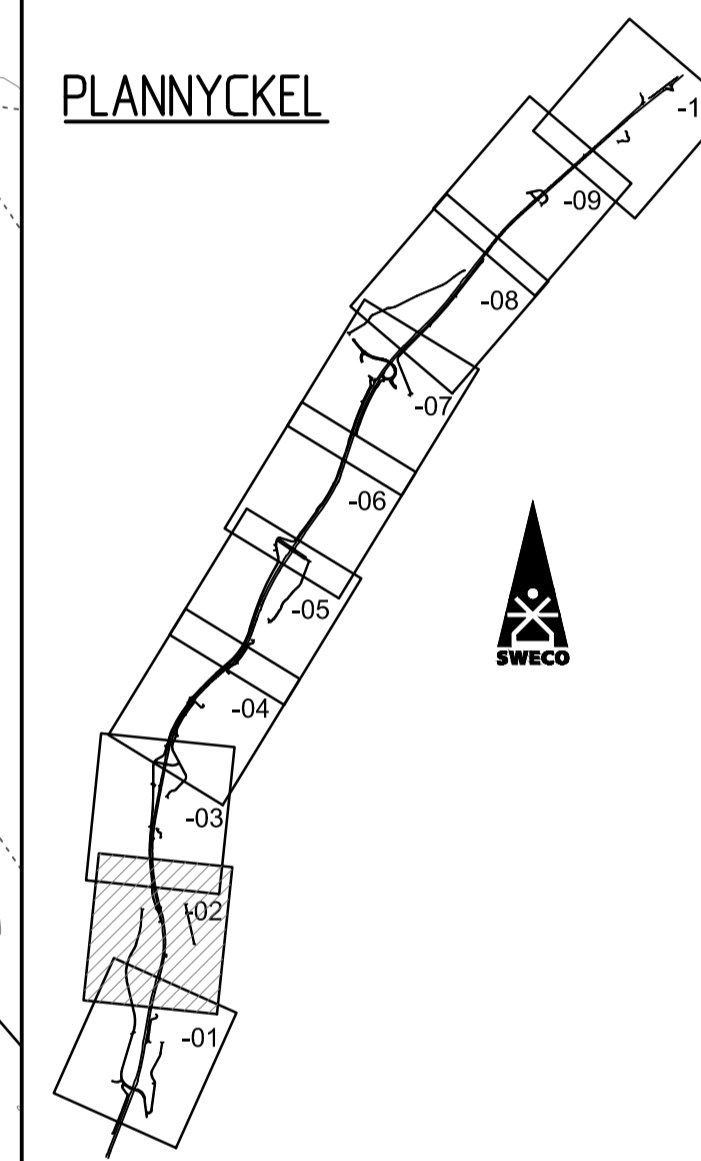
KOORDINATSYSTEM

PLAN: SWEREF 99 1330

HÖJD: RH 2000



PLANNYCKEL



TYP AV PLAN **VÄGPLAN**

GRANSKNINGSSTATUS / SYFTE

HANDLINGSTYP **GRANSKNINGSHANDLING**

DATUM 2017-05-12 LEVERANS / ÄNDRINGS-PM

OBJEKT **VÄG E20 VÄRGÅRDA-VARA**

DELOMRÅDE / BANDEL ELING-VARA

ANLÄGGNINGSDIENST GEMENSAMT

OBJEKTNUMMER / KM 150306 KONSTRUKTIONNUMMER

BESTÄLLARE **TRAFIKVERKET** LEVERANTÖR **SWECO**

SKAPAD AV F JOHANSSON UPPDRAGSNUMMER 2347029

GOÄND AV S OHLIN ÄNDRING

RITNINGSTYP **PLANKARTA**

TEKNIKOMRÅDE / INNEHÅLL **VÄGUTFORMNING OCH TRAFIK**

BESKRIVNING **E20**

SKALA 1:2000 FORMAT **A1** FÖRVALTNINGSNUMMER

RITNINGNUMMER 2 00 T 02 02 BLAD NÄSTA BLAD BET

TECKENFÖRKLARING

- MARKANSPRÅK
- GRÄNS FÖR VÄGOMRÅDE
 - AVGRÄNSNING MELLAN OLIKA TYPER AV MARKANSPRÅK
 - V₁ NYTT VÄGOMRÅDE MED VÄGRÄTT
 - V₂ NYTT VÄGOMRÅDE INOM DETALJPLAN DÄR KOMMUN ÄR HUVUDMAN FÖR ALLMÄNNA PLATSER
 - Vi₁ NYTT VÄGOMRÅDE MED INSKRÄNKT VÄGRÄTT FÖR TRIMMOR OCH DIKEN
 - Vi₂ NYTT VÄGOMRÅDE MED INSKRÄNKT VÄGRÄTT FÖR LANDSKAPSPASSNING
 - X X INDRAGNING AV VÄG FRÅN ALLMÄNT UNDERHÅLL
 - T₁ TILLFÄLLIG NYTTJÄNDERÄTT FÖR TILLFÄLLIG TRAFIK OCH ARBETSVÄGAR AVSER 24 MÅNADER FRÅN BYGGSTART.
 - T₂ TILLFÄLLIG NYTTJÄNDERÄTT FÖR VÄGBYGGNADSARBETEN OCH MASSUPPLAG. AVSER 24 MÅNADER FRÅN BYGGSTART.

- SKYDDSÅTGÄRDER OCH FÖRSIKTIGHETSMÅTT
- MARKERING ELLER AVGRÄNSNING AV SKYDDSÅTGÄRD/FÖRSIKTIGHETSMÅTT
 - Sk 1 FAUNASTÄNGSEL ÄNDRING LÄNGS E20. PÅ HELA STRÄCKAN. ANGES EJ PÅ PLANKARTA
 - Sk 2 FÄRIST
 - Sk 3 FAUNAPASSAGE ÖVER E20
 - Sk 4 VILTUTHOPP
 - Sk 5 FASTIGHET SOM ERBJUDS BULLERSKYDDSÅTGÄRDER UTANFÖR VÄGOMRÅDE I FORM AV FASADÅTGÄRD
 - Sk 6 FASTIGHET SOM ERBJUDS BULLERSKYDDSÅTGÄRDER UTANFÖR VÄGOMRÅDE I FORM AV LOKALT SKYDD VID UTEPLATS
 - Sk 7 HÖGKAPACITETSÅTGÄRD SOM SKYDD MOT OLYCKOR MED FÄRLIGT GODS

- VERKSAMHETER SOM UNDANTAS FRÅN FÖRBUD ENLIGT MILJÖBALKEN
- UNDANTAGEN GÄLLER HELA PLANEN
- SKYLDIGHETEN ATT GÖRA ANMÄLAN FÖR SAMRÅD ENLIGT 126 MB GÄLLER INTE FÖR DE VERKSAMHETER OCH ÅTGÄRDER SOM BEHOVS FÖR ATT BYGGA VÄGEN OCH SOM FASTSTÄLLS OCH INGÅR I VÄGOMRÅDE FÖR ALLMÄN VÄG ELLER OMRÅDE FÖR TILLFÄLLIG NYTTJÄNDERÄTT
 - FÖRBUDEN SOM AVSER VERKSAMHET ELLER ÅTGÄRD INOM GENERELLT BIOTOPSKYDDOMRÅDE (7:11 2 ST.) GÄLLER INTE BYGGANDET AV ALLMÄN VÄG

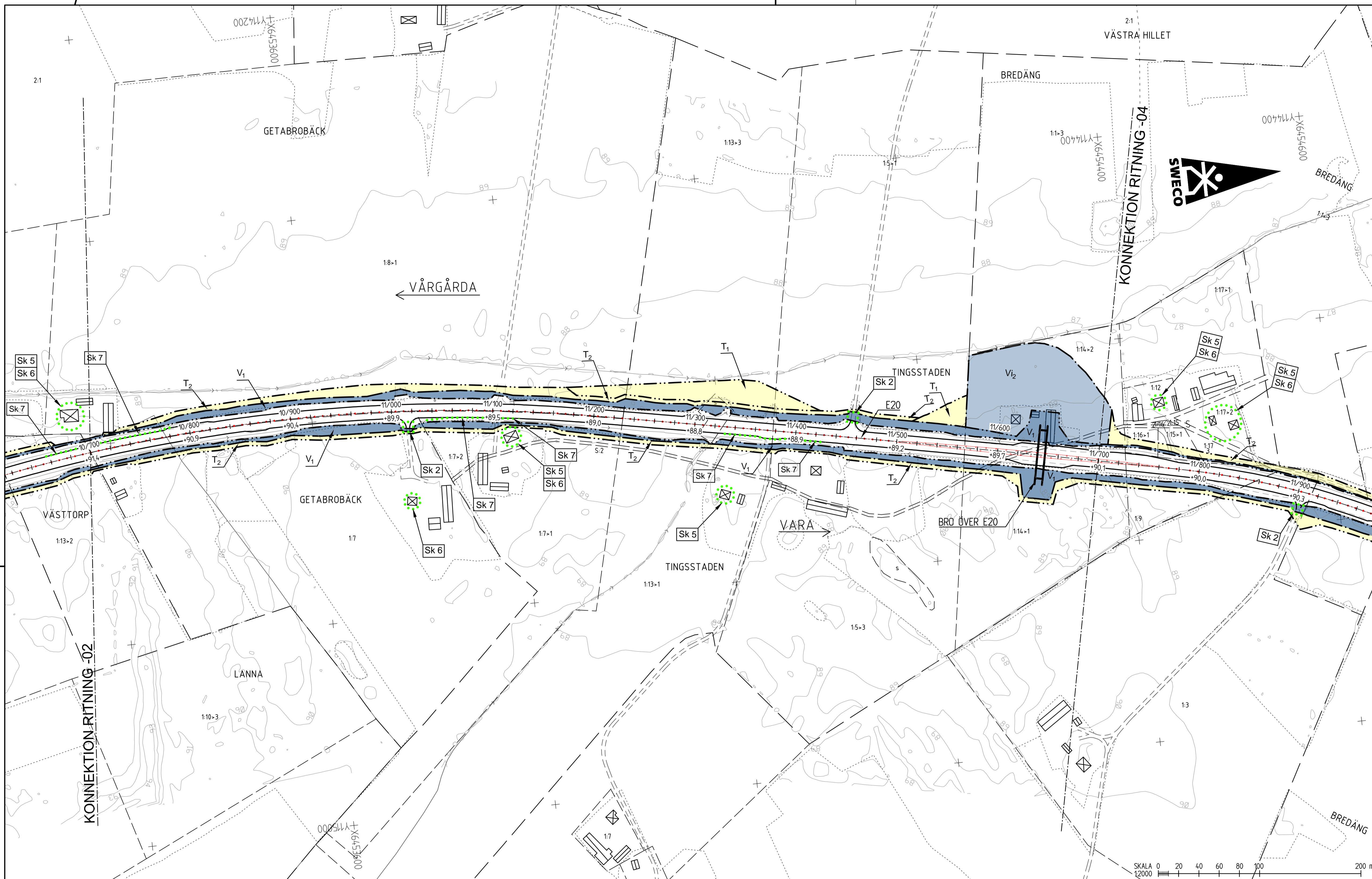
- ÖVRIGA BETECKNINGAR
- BELÄGGNINGSKANT
 - LÄNGDMÄTNING OCH HÖJDSÄTTNING (+/- 0.10 m)
 - TRAKTGRÄNS
 - FASTIGHETSGRÄNS
 - BYGGNADER (BOSTAD, ÖVRIGA BYGGNADER)
 - FASTIGHETSBECKNING
 - TRAKTNAMN
 - 2t13 LEKÅSA
 - PORT UNDER E20
 - BRO ÖVER E20
 - NYTT VÄGRÄCKE VID MITTSTÖD FÖR BRO
 - NYTT MITTRÄCKE

2017-05-09 08:59
 2017-05-09 10:57
 2017-05-09 18:17
 2017-05-09 20:07
 2017-05-09 21:05
 2017-05-09 19:17
 2017-05-09 08:59
 2017-05-09 10:57
 2017-05-09 18:17
 2017-05-09 20:07
 2017-05-09 21:05
 2017-05-09 19:17
 2017-05-09 08:59
 2017-05-09 10:57
 2017-05-09 18:17
 2017-05-09 20:07
 2017-05-09 21:05
 2017-05-09 19:17

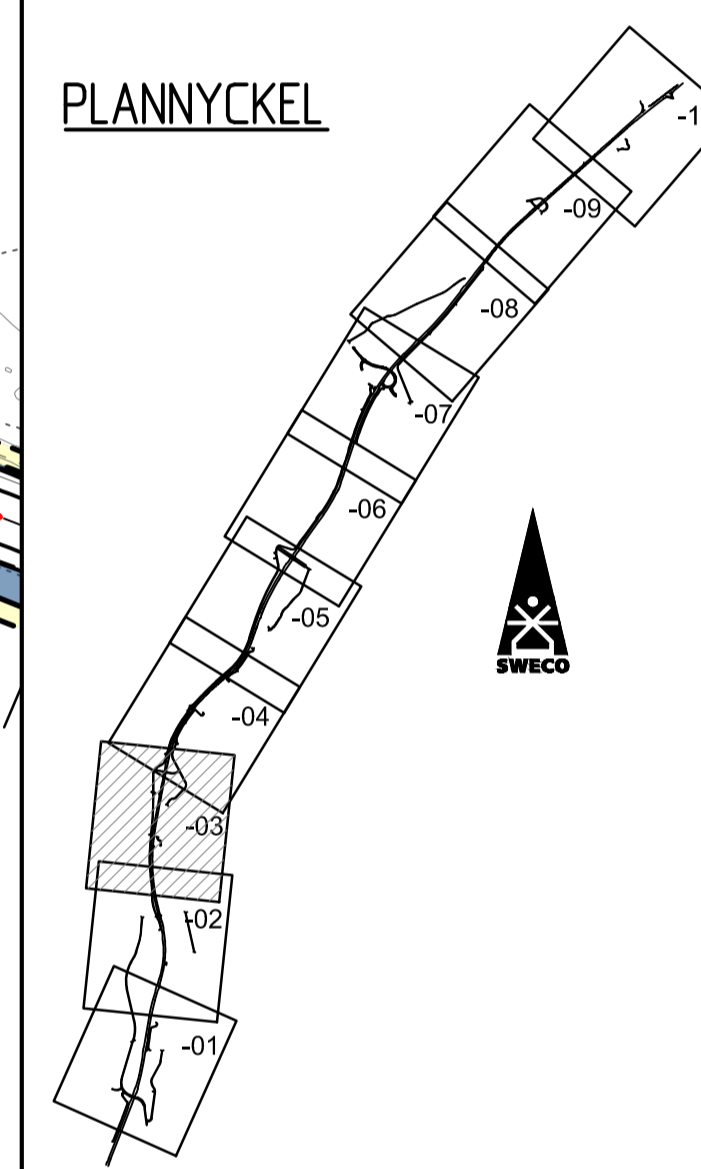
2017-05-09 08:59
 2017-05-09 10:57
 2017-05-09 18:17
 2017-05-09 20:07
 2017-05-09 21:05
 2017-05-09 19:17
 2017-05-09 08:59
 2017-05-09 10:57
 2017-05-09 18:17
 2017-05-09 20:07
 2017-05-09 21:05
 2017-05-09 19:17
 2017-05-09 08:59
 2017-05-09 10:57
 2017-05-09 18:17
 2017-05-09 20:07
 2017-05-09 21:05
 2017-05-09 19:17

KOORDINATSYSTEM

PLAN: SWEREF 99 1330
HÖJD: RH 2000



PLANNYCKEL



TYP AV PLAN
VÄGPLAN

GRANSKNINGSSTATUS / SYFTE
GRANSKNINGSHANDLING

HANDLINGSTYP
GRANSKNINGSHANDLING

DATUM
2017-05-12

LEVERANS / ÄNDRINGS-PM

OBJEKT
**VÄG E20
VÅRGÅRDA-VARA**

DELOMRÅDE / BANDEL
ELING-VARA

ANLÄGGNINGSDDEL
GEMENSAMT

OBJEKTNUMMER / KM
150306

KONSTRUKTIONNUMMER

BESTÄLLARE
TRAFIKVERKET

LEVERANTÖR
SWECO

SKAPAD AV
F JOHANSSON

UPPRAGSNUMMER
2347029

GODKÄND AV
S OHLIN

AVDELNING

TECKENFÖRKLARING

- MARKANSPRÅK**
- GRÄNS FÖR VÄGOMRÅDE
 - AVGRÄNSNING MELLAN OLIKA TYPER AV MARKANSPRÅK
 - V₁ NYTT VÄGOMRÅDE MED VÄGRÄTT
 - V₂ NYTT VÄGOMRÅDE INOM DETALJPLAN DÄR KOMMUN ÄR HUVUDMAN FÖR ALLMÄNNA PLATSER
 - V_{i1} NYTT VÄGOMRÅDE MED INSKRÄNKT VÄGRÄTT FÖR TRIMMER OCH DIKEN
 - V_{i2} NYTT VÄGOMRÅDE MED INSKRÄNKT VÄGRÄTT FÖR LANDSKAPSANPASSNING
 - INDRAGNING AV VÄG FRÅN ALLMÄNT UNDERHÅLL
 - T₁ TILLFÄLLIG NYTTJANDERÄTT FÖR TILLFÄLLIG TRAFIK OCH ARBETSVÄGAR AVSER 24 MÅNADER FRÅN BYGGSTART.
 - T₂ TILLFÄLLIG NYTTJANDERÄTT FÖR VÄGBYGGNADSRBETEN OCH MASSUPPLAG. AVSER 24 MÅNADER FRÅN BYGGSTART.

- SKYDDÅTGÄRDER OCH FÖRSIKTIGHETSMÅTT**
- MARKERING ELLER AVGRÄNSNING AV SKYDDÅTGÄRD/FÖRSIKTIGHETSMÅTT
 - Sk 1 FAUNASTÄNGSEL ANDRANAS LÄNGS E20. PÅ HELA STRÄCKAN. ANGES EJ PÅ PLANKARTA
 - Sk 2 FÄRIST
 - Sk 3 FAUNAPASSAGE ÖVER E20
 - Sk 4 VILTUTHOPP
 - Sk 5 FASTIGHET SOM ERBJUDS BULLERSKYDDÅTGÄRDER UTANFÖR VÄGOMRÅDE I FORM AV FASADÅTGÄRD
 - Sk 6 FASTIGHET SOM ERBJUDS BULLERSKYDDÅTGÄRDER UTANFÖR VÄGOMRÅDE I FORM AV LOKALT SKYDD VID UTEPLATS
 - Sk 7 HÖGKAPACITETSSTRÄCKE SOM SKYDD MOT OLYCKOR MED FÄRLIGT GODS

- VERKSAMHETER SOM UNDTANTAS FRÅN FÖRBUD ENLIGT MILJÖBALKEN**
- UNDTANTAGEN GÄLLER HELA PLANEN
- SKYLDIGHETEN ATT GÖRA ANMÄLAN FÖR SAMRÅD ENLIGT 12:6 MB GÄLLER INTE FÖR DE VERKSAMHETER OCH ÅTGÄRDER SOM BEHOVS FÖR ATT BYGGA VÄGEN OCH SOM FASTSTÄLLS OCH INGÅR I VÄGOMRÅDE FÖR ALLMÄN VÄG ELLER OMRÅDE FÖR TILLFÄLLIG NYTTJANDERÄTT
 - FÖRBUDEN SOM AVSER VERKSAMHET ELLER ÅTGÄRD INOM GENERELLT BIOTOPSKYDDOMRÅDE (7:11 2 ST.) GÄLLER INTE BYGGANDET AV ALLMÄN VÄG

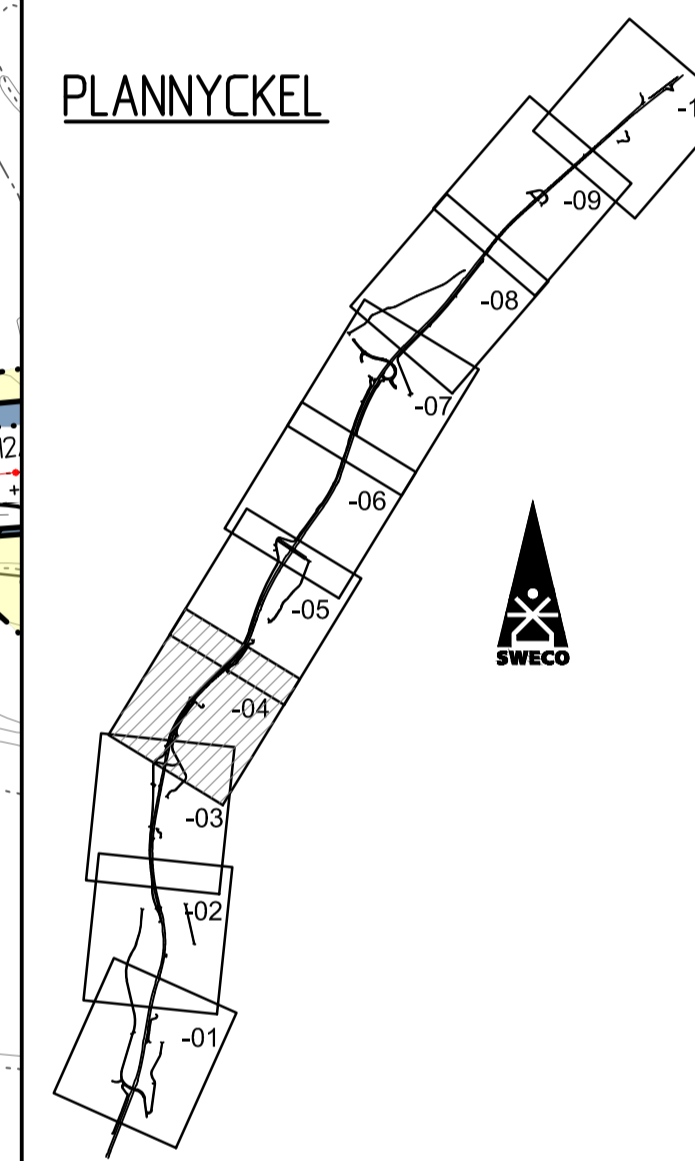
- ÖVRIGA BETECKNINGAR**
- BELÄGGNINGSKANT
 - LÄNGDMÄTNING OCH HÖJDSÄTTNING (+/- 0.10 m)
 - TRAKTGRÄNS
 - FASTIGHETSGRÄNS
 - BYGGNADER (BOSTAD, ÖVRIGA BYGGNADER)
 - FASTIGHETSBETECKNING
 - TRAKTNAMN
 - 2:113 LEKÅSA
 - PORT UNDER E20
 - BRO ÖVER E20
 - NYTT VÄGRÄCKE VID MITTSTÖD FÖR BRO
 - NYTT MITTRÄCKE

KOORDINATSYSTEM

PLAN: SWEREF 99 1330

HÖJD: RH 2000

PLANNYCKEL



TYP AV PLAN VÄGPLAN

GRANSKNINGSSTATUS / SYFTE

HANDLINGSTYP GRANSKNINGSHANDLING

DATUM 2017-05-12 LEVERANS / ÄNDRINGS-PM

OBJEKT VÄG E20 VÅRGÅRDA-VARA

DELOMRÅDE / BANDEL ELING-VARA

ANLÄGGNINGSDDEL GEMENSAMT

OBJEKTNUMMER / KM 150306 KONSTRUKTIONNUMMER

BESTÄLLARE TRAFIKVERKET LEVERANTÖR SWECO

SKAPAD AV F JOHANSSON UPPDRAGSNUMMER 2347029

GODKÄND AV S OHLIN AVDELNING

RITNINGSTYP PLANKARTA

TEKNISKTOMRÅDE / INNEHÅLL VÄGUTFORMNING OCH TRAFIK

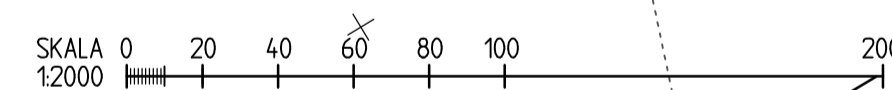
BESKRIVNING E20

KM 11/700-12/700

SKALA 1:2000 FORMAT A1 FÖRVALTNINGSNUMMER

RITNINGNUMMER 2 00 T 02 04

BLAD NÄSTA BLAD BET



TECKENFÖRKLARING

MARKANSPRÅK

- GRÄNS FÖR VÄGOMRÅDE
AVGRÄNSNING MELLAN OLIKA TYPER AV MARKANSPRÅK
V1 NYTT VÄGOMRÅDE MED VÄGRÄTT
V2 NYTT VÄGOMRÅDE INOM DETALJPLAN DÄR KOMMUN
ÄR HUVUDMAN FÖR ALLMÄNNA PLATSER
Vi1 NYTT VÄGOMRÅDE MED INSKRÄNKT VÄGRÄTT FÖR TRIMMOR OCH DIKEN
Vi2 NYTT VÄGOMRÅDE MED INSKRÄNKT VÄGRÄTT FÖR LANDSKAPSANPASSNING
INDRAGNING AV VÄG FRÅN ALLMANT UNDERHÅLL
T1 TILLFÄLLIG NYTTJANDERÄTT FÖR TILLFÄLLIG TRAFIK OCH ARBETSVÄGAR
AVSER 24 MÅNADER FRÅN BYGGSTART.
T2 TILLFÄLLIG NYTTJANDERÄTT FÖR VÄGBYGGNADSRARBETEN OCH
MASSUPPLAG. AVSER 24 MÅNADER FRÅN BYGGSTART.

SKYDDÅTGÄRDER OCH FÖRSIKTIGHETSMÅTT

- MARKERING ELLER AVGRÄNSNING AV SKYDDÅTGÄRD/FÖRSIKTIGHETSMÅTT
Sk 1 FAUNASTÄNGSEL ÄNDRINGS LÄNGS E20. PÅ HELA STRÄCKAN. ANGES EJ PÅ PLANKARTA
Sk 2 FÄRIST
Sk 3 FAUNAPASSAGE ÖVER E20
Sk 4 VILTUTHOPP
Sk 5 FASTIGHET SOM ERBJUDS BULLERSKYDDÅTGÄRDER UTANFÖR VÄGOMRÅDE I FORM AV
FASADÅTGÄRD
Sk 6 FASTIGHET SOM ERBJUDS BULLERSKYDDÅTGÄRDER UTANFÖR VÄGOMRÅDE I FORM AV
LOKALT SKYDD VID UTEPLATS
Sk 7 HÖGKAPACITETS RÄCKE SOM SKYDD MOT OLYCKOR MED FÄRLIGT GODS

VERKSAMHETER SOM UNDTANTAS FRÅN FÖRBUD ENLIGT MILJÖBALKEN

- UNDTANTAGEN GÄLLER HELA PLANEN
- SKYLDIGHETEN ATT GÖRA ANMÄLAN FÖR SAMRÅD ENLIGT 126 MB GÄLLER INTE
FÖR DE VERKSAMHETER OCH ÅTGÄRDER SOM BEHOVS FÖR ATT BYGGA VÄGEN
OCH SOM FASTSTÄLLS OCH INGÅR I VÄGOMRÅDE FÖR ALLMÄN VÄG ELLER
OMRÅDE FÖR TILLFÄLLIG NYTTJANDERÄTT
- FÖRBUDEN SOM AVSER VERKSAMHET ELLER ÅTGÄRD INOM GENERELLT
BIOTOPSKYDDOMRÅDE (7:11 2 ST.) GÄLLER INTE BYGGANDET AV ALLMÄN VÄG

ÖVRIGA BETECKNINGAR

- BELÄGGNINGSKANT
LÄNGDMÄTNING OCH HÖJDSÄTTNING (+/- 0.10 m)
TRAKTGRÄNS
FASTIGHETSGRÄNS
BYGGNADER (BOSTAD, ÖVRIGA BYGGNADER)
FASTIGHETS BETECKNING
TRAKTNAMN
PORT UNDER E20
BRÖ ÖVER E20
NYTT VÄGRÄCKE VID MITTSTÖD FÖR BRÖ
NYTT MITTRÄCKE

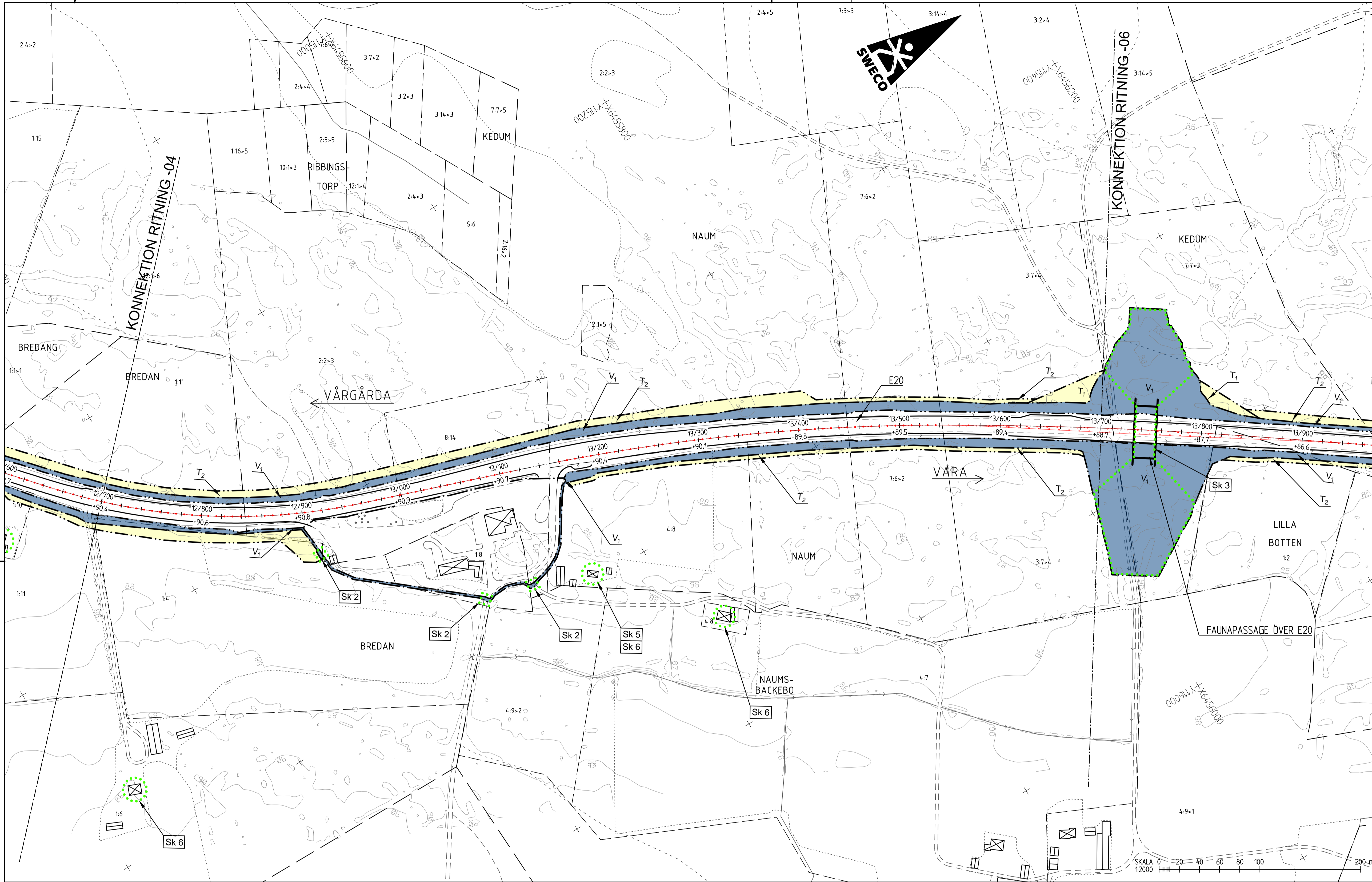
Vertical list of names and dates on the left margin.

Vertical text on the right margin.

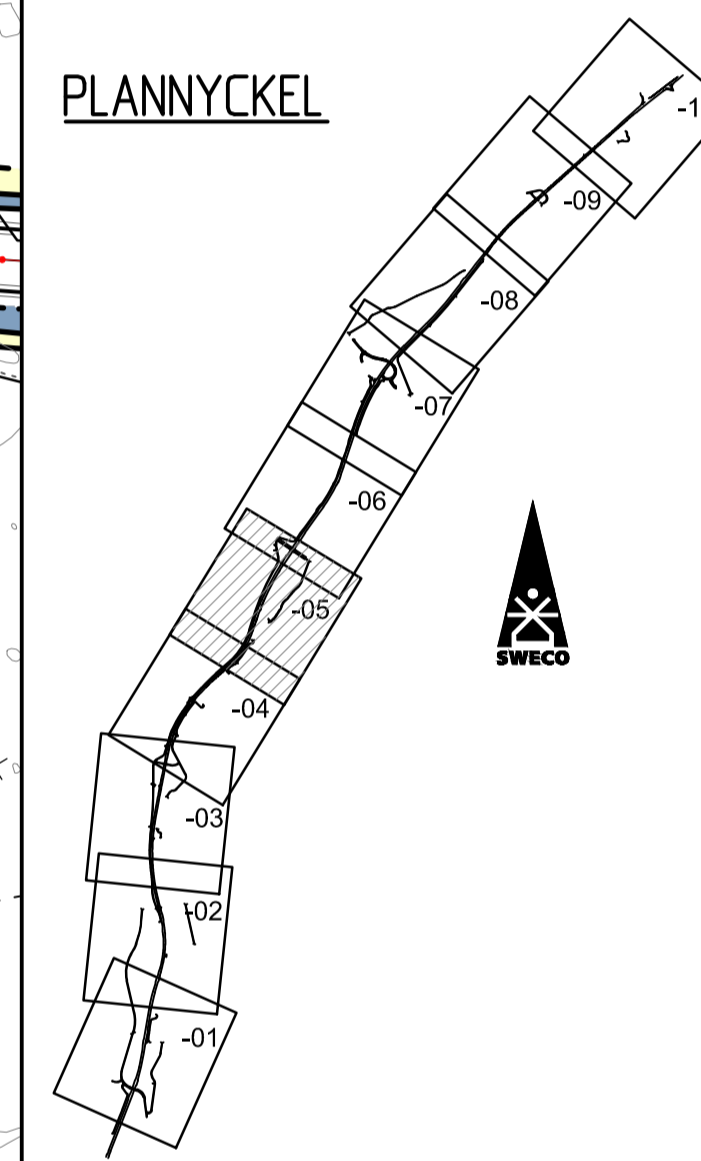
KOORDINATSYSTEM

PLAN: SWEREF 99 1330

HÖJD: RH 2000



PLANNYCKEL



TYP AV PLAN
VÄGPLAN

GRANSKNINGSSTATUS / SYFTE

HANDLINGSTYP
GRANSKNINGSHANDLING

DATUM
2017-05-12

LEVERANS / ÄNDRINGS-PM

OBJEKT
**VÄG E20
VÄRGÅRDA-VARA**

DELOMRÅDE / BANDEL
ELING-VARA

ANLÄGGNINGSDIAGRAM

GENSÄMANT

OBJEKTNUMMER / KM
150306

KONSTRUKTIONNUMMER

BESTÄLLARE

TRAFIKVERKET

LEVERANTÖR

SWECO

SKAPAD AV

F JOHANSSON

UPPRAGSNUMMER

2347029

GOÄND AV

S OHLIN

AVDELNING

RITNINGSTYP

PLANKARTA

TEKNIKOMRÅDE / INNEHÅLL

VÄGUTFORMNING OCH TRAFIK

BESKRIVNING

E20

KM 12/700-13/700

SKALA

1:2000

FORMAT

A1

FÖRVALTNINGSNUMMER

RITNINGNUMMER

2 00 T 02 05

BLAD

NÄSTA BLAD

BET

TECKENFÖRKLARING

MARKANSPRÅK

- GRÄNS FÖR VÄGOMRÅDE
- AVGRÄNSNING MELLAN OLIKA TYPER AV MARKANSPRÅK
- V₁** NYTT VÄGOMRÅDE MED VÄGRÄTT
- V₂** NYTT VÄGOMRÅDE INOM DETALJPLAN DÄR KOMMUN ÄR HUVUDMAN FÖR ALLMÄNNA PLATSER
- Vi₁** NYTT VÄGOMRÅDE MED INSKRÄNKT VÄGRÄTT FÖR TRIMMER OCH DIKEN
- Vi₂** NYTT VÄGOMRÅDE MED INSKRÄNKT VÄGRÄTT FÖR LANDSKAPSANPASSNING
- INDRAGNING AV VÄG FRÅN ALLMÄNT UNDERHÅLL
- T₁** TILLFÄLLIG NYTTJÄNDERÄTT FÖR TILLFÄLLIG TRAFIK OCH ARBETSVÄGAR AVSER 24 MÅNADER FRÅN BYGGSTART.
- T₂** TILLFÄLLIG NYTTJÄNDERÄTT FÖR VÄGBYGGNADSBETEN OCH MASSUPPLAG. AVSER 24 MÅNADER FRÅN BYGGSTART.

SKYDDSGÄRDAR OCH FÖRSIKTIGHETSMÅTT

- MARKERING ELLER AVGRÄNSNING AV SKYDDSGÄRD/FÖRSIKTIGHETSMÅTT
- Sk 1** FAUNASTÄNGSEL ÄNDRAS LÄNGS E20. PÅ HELA STRÄCKAN. ANGES EJ PÅ PLANKARTA
- Sk 2** FÄRIST
- Sk 3** FAUNAPASSAGE ÖVER E20
- Sk 4** VILTUTHOPP
- Sk 5** FASTIGHET SOM ERBJUDS BULLERSKYDDSGÄRDAR UTANFÖR VÄGOMRÅDE I FORM AV FASADÄTGÄRD
- Sk 6** FASTIGHET SOM ERBJUDS BULLERSKYDDSGÄRDAR UTANFÖR VÄGOMRÅDE I FORM AV LOKALT SKYDD VID UTEPLATS
- Sk 7** HÖGKAPACITETSÄRÅRE SOM SKYDD MOT OLYCKOR MED FÄRLIGT GODS

VERKSAMHETER SOM UNDTANTAS FRÅN FÖRBUD ENLIGT MILJÖBALKEN

- UNDTANTAGEN GÄLLER HELA PLANEN
- SKYLDIGHETEN ATT GÖRA ANMÄLAN FÖR SAMRÅD ENLIGT 126 MB GÄLLER INTE FÖR DE VERKSAMHETER OCH ÄTGÄRDER SOM BEHOVS FÖR ATT BYGGA VÄGEN OCH SOM FASTSTÄLLS OCH INGÅR I VÄGOMRÅDE FÖR ALLMÄN VÄG ELLER OMRÅDE FÖR TILLFÄLLIG NYTTJÄNDERÄTT
- FÖRBUDEN SOM AVSER VERKSAMHET ELLER ÄTGÄRD INOM GENERELLT BIOTOPSKYDDOMRÅDE (7:11 2 ST.) GÄLLER INTE BYGGANDET AV ALLMÄN VÄG

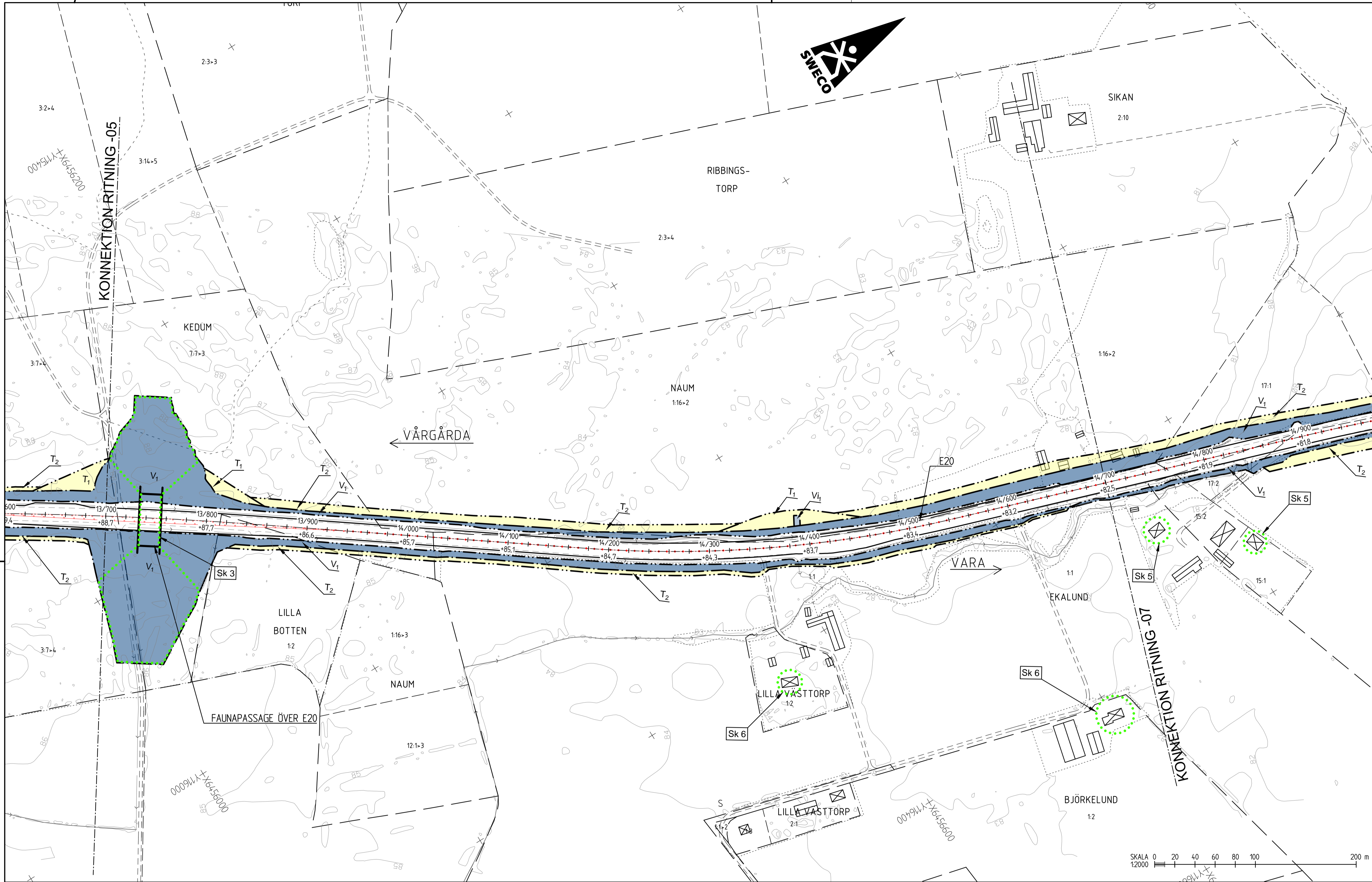
ÖVRIGA BETECKNINGAR

- BELÄGGNINGSKANT
- LÄNGDMÄTNING OCH HÖJDSÄTTNING (+/- 0.10 m)
- TRAKTGRÄNS
- FASTIGHETSGRÄNS
- BYGGNADER (BOSTAD, ÖVRIGA BYGGNADER)
- FASTIGHETSBETECKNING
- TRAKTNAMN
- PORT UNDER E20
- BRÖ ÖVER E20
- NYTT VÄGRÄCKE VID MITTSTÖD FÖR BRÖ
- NYTT MITTRÄCKE

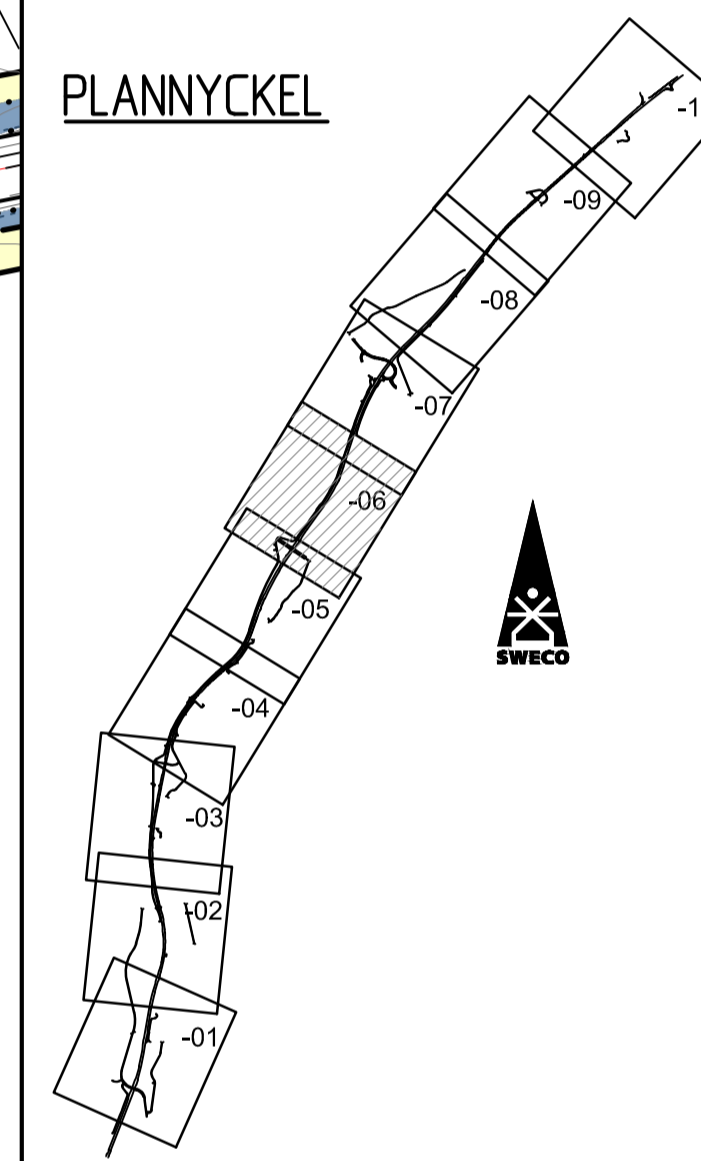
KOORDINATSYSTEM

PLAN: SWEREF 99 1330

HÖJD: RH 2000



PLANNYCKEL



TYP AV PLAN **VÄGPLAN**

GRANSKNINGSSTATUS / SYFTE

HANDLINGSTYP **GRANSKNINGSHANDLING**

DATUM 2017-05-12 LEVERANS / ÄNDRINGS-PM

OBJEKT **VÄG E20 VÅRGÅRDA-VARA**

DELOMRÅDE / BANDEL **ELING-VARA**

ANLÄGGNINGSDIAGRAM **GEMENSAMT**

OBJEKTNUMMER / KM 150306 KONSTRUKTIONNUMMER

BESTÄLLARE **TRAFIKVERKET** LEVERANTÖR **SWECO**

SKAPAD AV **F JOHANSSON** UPPDRAGSNUMMER **2347029**

GODKÄND AV **S OHLIN** AVDELNING

RITNINGSTYP **PLANKARTA**

TEKNIKOMRÅDE / INNEHÅLL **VÄGUTFORMNING OCH TRAFIK**

BESKRIVNING **E20**

SKALA **1:2000** FÖRVALTNINGSNUMMER

RITNINGSGRÄNS **2 00 T 02 06** BLAD NÄSTA BLAD BET

TECKENFÖRKLARING

MARKANSPRÅK

- GRÄNS FÖR VÄGOMRÅDE
- AVGRÄNSNING MELLAN OLIKA TYPER AV MARKANSPRÅK
- V₁ NYTT VÄGOMRÅDE MED VÄGRÄTT
- V₂ NYTT VÄGOMRÅDE INOM DETALJPLAN DÄR KOMMUN ÄR HUVUDMAN FÖR ALLMÄNNA PLATSER
- Vi₁ NYTT VÄGOMRÅDE MED INSKRÄNKT VÄGRÄTT FÖR TRIMMOR OCH DIKEN
- Vi₂ NYTT VÄGOMRÅDE MED INSKRÄNKT VÄGRÄTT FÖR LANDSKAPSPASSNING
- X X INDRAGNING AV VÄG FRÅN ALLMÄNT UNDERHÅLL
- T₁ TILLFÄLLIG NYTTJÄNDERÄTT FÖR TILLFÄLLIG TRAFIK OCH ARBETSVÄGAR AVSER 24 MÅNADER FRÅN BYGGSTART.
- T₂ TILLFÄLLIG NYTTJÄNDERÄTT FÖR VÄGBYGGNADSRBETEN OCH MASSUPPLAG. AVSER 24 MÅNADER FRÅN BYGGSTART.

SKYDDSGÅRDAR OCH FÖRSIKTIGHETSMÅTT

- MARKERING ELLER AVGRÄNSNING AV SKYDDSGÅRD/FÖRSIKTIGHETSMÅTT
- Sk 1 FAUNASTÄNGSEL ÄNDRINGS LÄNGS E20. PÅ HELA STRÄCKAN. ANGES EJ PÅ PLANKARTA
- Sk 2 FÄRIST
- Sk 3 FAUNAPASSAGE ÖVER E20
- Sk 4 VILTUTOPP
- Sk 5 FASTIGHET SOM ERBJUDS BULLERSKYDDSGÅRDER UTANFÖR VÄGOMRÅDE I FORM AV FASADÅTGÅRD
- Sk 6 FASTIGHET SOM ERBJUDS BULLERSKYDDSGÅRDER UTANFÖR VÄGOMRÅDE I FORM AV LOKALT SKYDD VID UTEPLATS
- Sk 7 HÖGKAPACITETS RÄCKE SOM SKYDD MOT OLYCKOR MED FÄRLIGT GODS

VERKSAMHETER SOM UNDTAS FRÅN FÖRBUD ENLIGT MILJÖBALKEN

- UNDANTAGEN GÄLLER HELA PLANEN
- SKYLDIGHETEN ATT GÖRA ANMÄLAN FÖR SAMRÅD ENLIGT 126 MB GÄLLER INTE FÖR DE VERKSAMHETER OCH ÅTGÄRDER SOM BEHOVS FÖR ATT BYGGA VÄGEN OCH SOM FASTSTÄLLS OCH INGÅR I VÄGOMRÅDE FÖR ALLMÄN VÄG ELLER OMRÅDE FÖR TILLFÄLLIG NYTTJÄNDERÄTT
- FÖRBUDEN SOM AVSER VERKSAMHET ELLER ÅTGÄRD INOM GENERELLT BIOTOPSKYDDSOMRÅDE (7:11 2 ST.) GÄLLER INTE BYGGANDET AV ALLMÄN VÄG

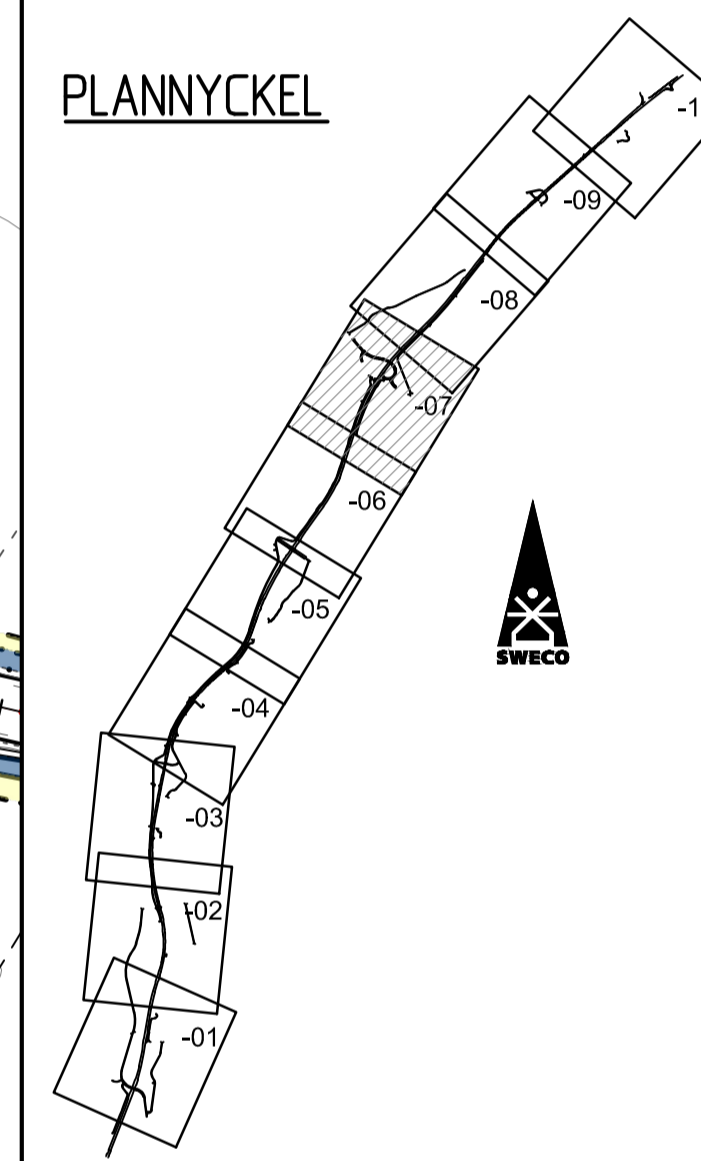
ÖVRIGA BETECKNINGAR

- BELÄGGNINGSKANT
- LÄNGDMÄTNING OCH HÖJDSÄTTNING (+/- 0.10 m)
- TRAKTGRÄNS
- FASTIGHETSGRÄNS
- BYGGNADER (BOSTAD, ÖVRIGA BYGGNADER)
- FASTIGHETSBETECKNING
- TRAKTNAMN
- 2:113 LEKÅSA
- PORT UNDER E20
- BRÖ ÖVER E20
- NYTT VÄGRÄCKE VID MITTSTÖD FÖR BRÖ
- NYTT MITTRÄCKE

COORDINATSYSTEM

PLAN: SWEREF 99 1330
HÖJD: RH 2000

PLANNYCKEL



TYP AV PLAN
VÄGPLAN

GRANSKNINGSSTATUS / SYFTE

HANDLINGSTYP
GRANSKNINGSHANDLING

DATUM
2017-05-12

OBJEKT
**VÄG E20
VÄRGÅRDA-VARA**

DELOMRÅDE / BANDEL
ELING-VARA

ANLÄGGNINGSDDEL
GEMENSAMT

OBJEKTNUMMER / KM
150306

SKAPAD AV
F JOHANSSON

GODKÄND AV
S OHLIN

UPPRAGSNUMMER
2347029

AVDELNING

RITNINGSTYP
PLANKARTA

TEKNIKOMRÅDE / INNEHÅLL
VÄGUTFORMNING OCH TRAFIK


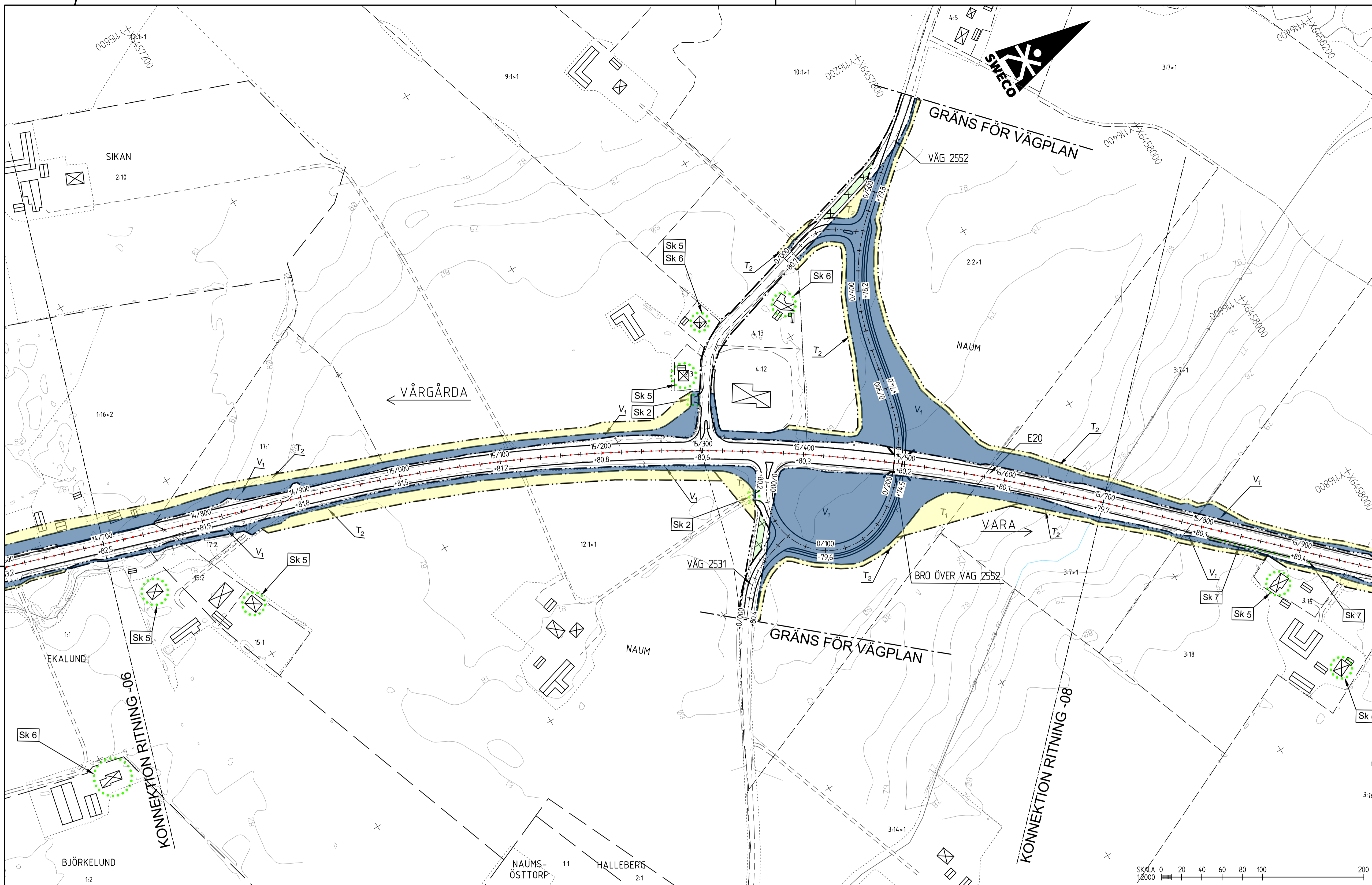
BESKRIVNING
E20

SKALA
1:2000

FORMAT
A1

RITNINGNUMMER
2 00 T 02 07

BLAD NÄSTA BLAD BET



TECKENFÖRKLARING

- MARKANSPRÅK**
- GRÄNS FÖR VÄGOMRÅDE
 - AVGRÄNSNING MELLAN OLIKA TYPER AV MARKANSPRÅK
 - V₁ NYTT VÄGOMRÅDE MED VÄGRÄTT
 - V₂ NYTT VÄGOMRÅDE INOM DETALJPLAN DÄR KOMMUN ÄR HUVUDMAN FÖR ALLMÄNNA PLATSER
 - Vi₁ NYTT VÄGOMRÅDE MED INSKRÄNKT VÄGRÄTT FÖR TRIMMOR OCH DIKEN
 - Vi₂ NYTT VÄGOMRÅDE MED INSKRÄNKT VÄGRÄTT FÖR LANDSKAPSANPASSNING
 - INDRAGNING AV VÄG FRÅN ALLMÄNT UNDERHÅLL
 - T₁ TILLFÄLLIG NYTTJANDERÄTT FÖR TILLFÄLLIG TRAFIK OCH ARBETSVÄGAR AVSER 24 MÅNADER FRÅN BYGGSTART.
 - T₂ TILLFÄLLIG NYTTJANDERÄTT FÖR VÄGBYGGNADSRARBETEN OCH MASSUPPLAG. AVSER 24 MÅNADER FRÅN BYGGSTART.

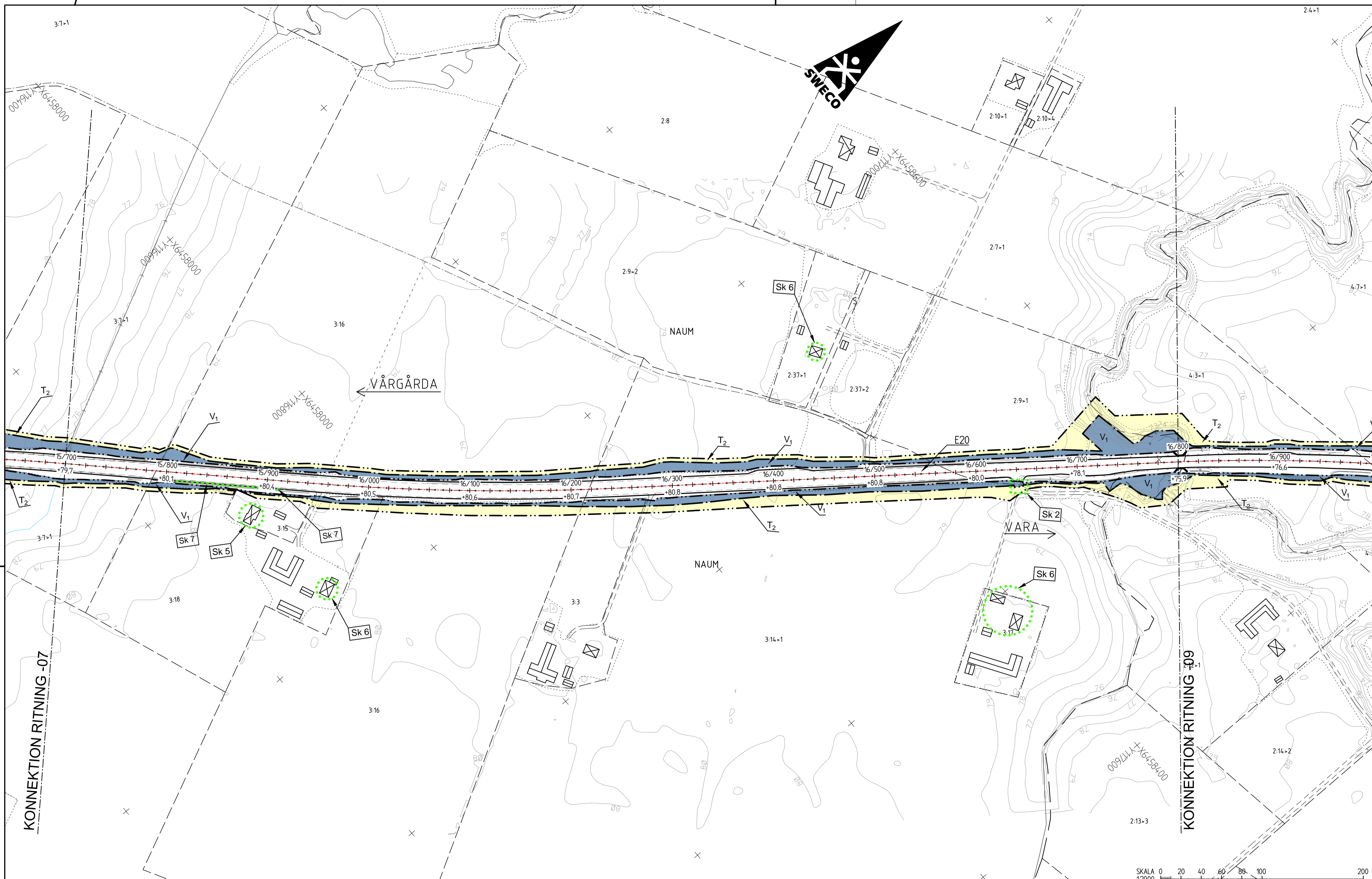
- SKYDDÅTGÄRDER OCH FÖRSIKTIGHETSMÅTT**
- MARKERING ELLER AVGRÄNSNING AV SKYDDÅTGÄRD/FÖRSIKTIGHETSMÅTT
 - Sk 1 FAUNASTÄNGSEL ANDRANAS LÄNGS E20. PÅ HELA STRÄCKAN. ANGES EJ PÅ PLANKARTA
 - Sk 2 FÄRIST
 - Sk 3 FAUNAPASSAGE ÖVER E20
 - Sk 4 VILTUTHOPP
 - Sk 5 FASTIGHET SOM ERBJUDS BULLERSKYDDÅTGÄRDER UTANFÖR VÄGOMRÅDE I FORM AV FASADÅTGÄRD
 - Sk 6 FASTIGHET SOM ERBJUDS BULLERSKYDDÅTGÄRDER UTANFÖR VÄGOMRÅDE I FORM AV LOKALT SKYDD VID UTEPLATS
 - Sk 7 HÖGKAPACITETS RÄCKE SOM SKYDD MOT OLYCKOR MED FARLIGT GODS

- VERKSAMHETER SOM UNDTANTAS FRÅN FÖRBUD ENLIGT MILJÖBALKEN**
- UNDTAGEN GÄLLER HELA PLANEN
- SKYLDIGHETEN ATT GÖRA ANMÄLAN FÖR SAMRÅD ENLIGT 126 MB GÄLLER INTE FÖR DE VERKSAMHETER OCH ÅTGÄRDER SOM BEHOVS FÖR ATT BYGGA VÄGEN OCH SOM FASTSTÄLLS OCH INGÅR I VÄGOMRÅDE FÖR ALLMÄN VÄG ELLER OMRÅDE FÖR TILLFÄLLIG NYTTJANDERÄTT
 - FÖRBUDEN SOM AVSER VERKSAMHET ELLER ÅTGÄRD INOM GENERELLT BIOTOPSKYDDOMRÅDE (7:11 2 ST.) GÄLLER INTE BYGGANDET AV ALLMÄN VÄG

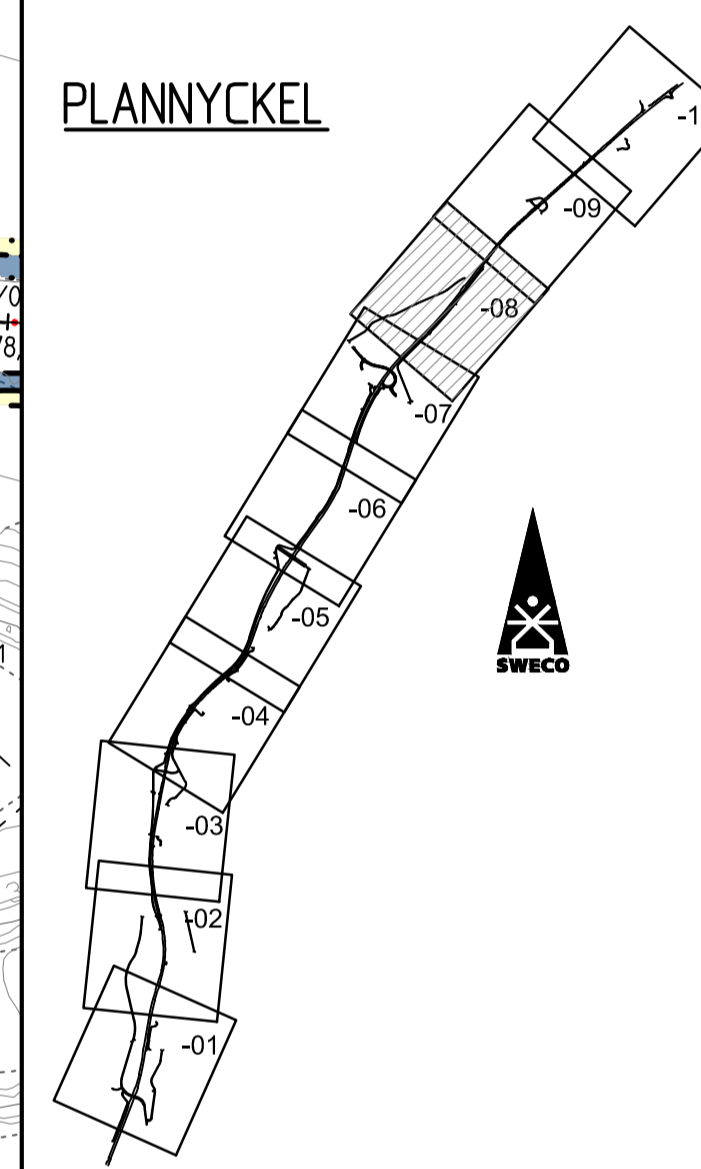
- ÖVRIGA BETECKNINGAR**
- BELÄGGNINGSKANT
 - LÄNGDMÄTNING OCH HÖJDSÄTTNING (+/- 0.10 m)
 - TRAKTGRÄNS
 - FASTIGHETSGRÄNS
 - BYGGNADER (BOSTAD, ÖVRIGA BYGGNADER)
 - FASTIGHETSBETECKNING
 - TRAKTNAMN
 - PORT UNDER E20
 - BRO ÖVER E20
 - NYTT VÄGRÄCKE VID MITTSTÖD FÖR BRO
 - NYTT MITTRÄCKE

KOORDINATSYSTEM

PLAN: SWEREF 99 1330
HÖJD: RH 2000



PLANNYCKEL



TYP AV PLAN
VÄGPLAN

GRANSKNINGSSTATUS / SYFTE
HANDLINGSTYP
GRANSKNINGSHANDLING

DATUM
2017-05-12
LEVERANS / ÄNDRINGS-PM

OBJEKT
**VÄG E20
VÅRGÅRDA-VARA**

DELOMRÅDE / BANDEL
ELING-VARA
ANLÄGGNINGSDDEL
GEMENSAMT
OBJEKTNUMMER / KM
150306
KONSTRUKTIONNUMMER
LEVERANTÖR
TRAFIKVERKET **SWECO**

SKAPAD AV
F JOHANSSON
UPPRAGSNUMMER
2347029
GODKÄND AV
S OHLIN
ÄNDRINGS-PM

RITNINGSTYP
PLANKARTA
TEKNIKOMRÅDE / INNEHÅLL
VÄGUTFORMNING OCH TRAFIK
BESKRIVNING
E20

SKALA
1:2000
FÖRMÄTNINGSNUMMER
A1
RITNINGSDATUM
2 00 T 02 08
BLAD
NÄSTA BLAD
BET

TECKENFÖRKLARING

- MARKANSPRÅK**
- GRÄNS FÖR VÄGOMRÅDE
 - AVGRÄNSNING MELLAN OLIKA TYPER AV MARKANSPRÅK
 - V₁ NYTT VÄGOMRÅDE MED VÄGRÄTT
 - V₂ NYTT VÄGOMRÅDE INOM DETALJPLAN DÄR KOMMUN ÄR HUVUDMAN FÖR ALLMÄNNA PLATSER
 - V_{i1} NYTT VÄGOMRÅDE MED INSKRÄNKT VÄGRÄTT FÖR TRIMMOR OCH DIKEN
 - V_{i2} NYTT VÄGOMRÅDE MED INSKRÄNKT VÄGRÄTT FÖR LANDSKAPSPASSNING
 - X X INDRAGNING AV VÄG FRÅN ALLMÄNT UNDERHÅLL
 - T₁ TILLFÄLLIG NYTTJANDERÄTT FÖR TILLFÄLLIG TRAFIK OCH ARBETSVÄGAR AVSER 24 MÅNADER FRÅN BYGGSTART.
 - T₂ TILLFÄLLIG NYTTJANDERÄTT FÖR VÄGBYGGNADSRARBETEN OCH MASSUPPLAG. AVSER 24 MÅNADER FRÅN BYGGSTART.

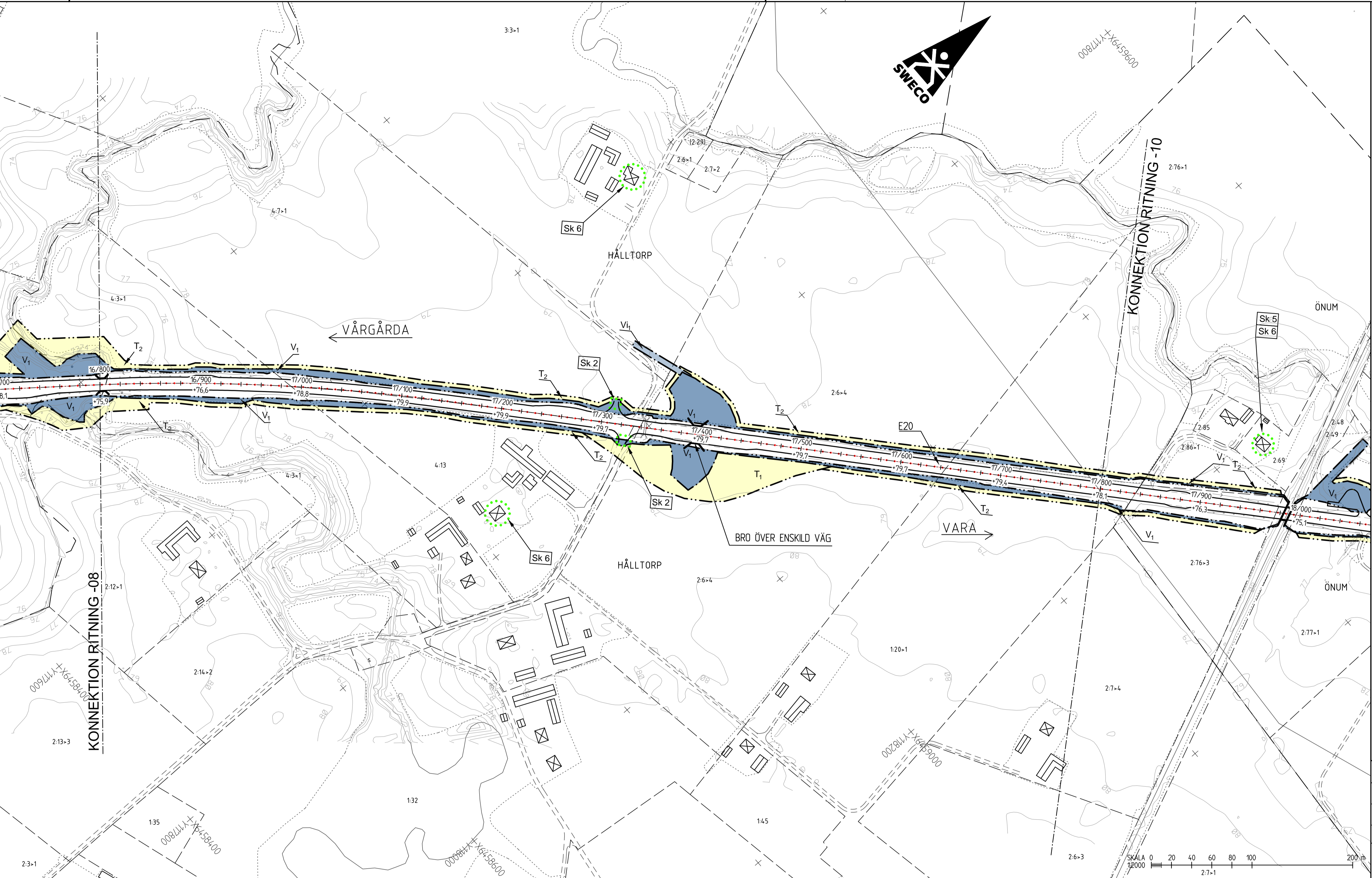
- SKYDDSÅTGÄRDER OCH FÖRSIKTIGHETSMÅTT**
- MARKERING ELLER AVGRÄNSNING AV SKYDDSÅTGÄRD/FÖRSIKTIGHETSMÅTT
 - Sk 1 FAUNASTÄNGSEL ÄNDRINGS LÄNGS E20. PÅ HELA STRÄCKAN. ANGES EJ PÅ PLANKARTA
 - Sk 2 FÄRIST
 - Sk 3 FAUNAPASSAGE ÖVER E20
 - Sk 4 VILTUTHOPP
 - Sk 5 FASTIGHET SOM ERBJUDS BULLERSKYDDSÅTGÄRDER UTANFÖR VÄGOMRÅDE I FORM AV FASADÅTGÄRD
 - Sk 6 FASTIGHET SOM ERBJUDS BULLERSKYDDSÅTGÄRDER UTANFÖR VÄGOMRÅDE I FORM AV LOKALT SKYDD VID UTEPLATS
 - Sk 7 HÖGKAPACITETSSTRÄCKE SOM SKYDD MOT OLYCKOR MED FARLIGT GODS

- VERKSAMHETER SOM UNDTANTAS FRÅN FÖRBUD ENLIGT MILJÖBALKEN**
UNDTAGEN GÄLLER HELA PLANEN
- SKYLDIGHETEN ATT GÖRA ANMÄLAN FÖR SAMRÅD ENLIGT 126 MB GÄLLER INTE FÖR DE VERKSAMHETER OCH ÅTGÄRDER SOM BEHOVS FÖR ATT BYGGA VÄGEN OCH SOM FASTSTÄLLS OCH INGÅR I VÄGOMRÅDE FÖR ALLMÄN VÄG ELLER OMRÅDE FÖR TILLFÄLLIG NYTTJANDERÄTT
 - FÖRBUDEN SOM AVSER VERKSAMHET ELLER ÅTGÄRD INOM GENERELLT BIOTOPSKYDDOMRÅDE (7:11 2 ST.) GÄLLER INTE BYGGANDET AV ALLMÄN VÄG

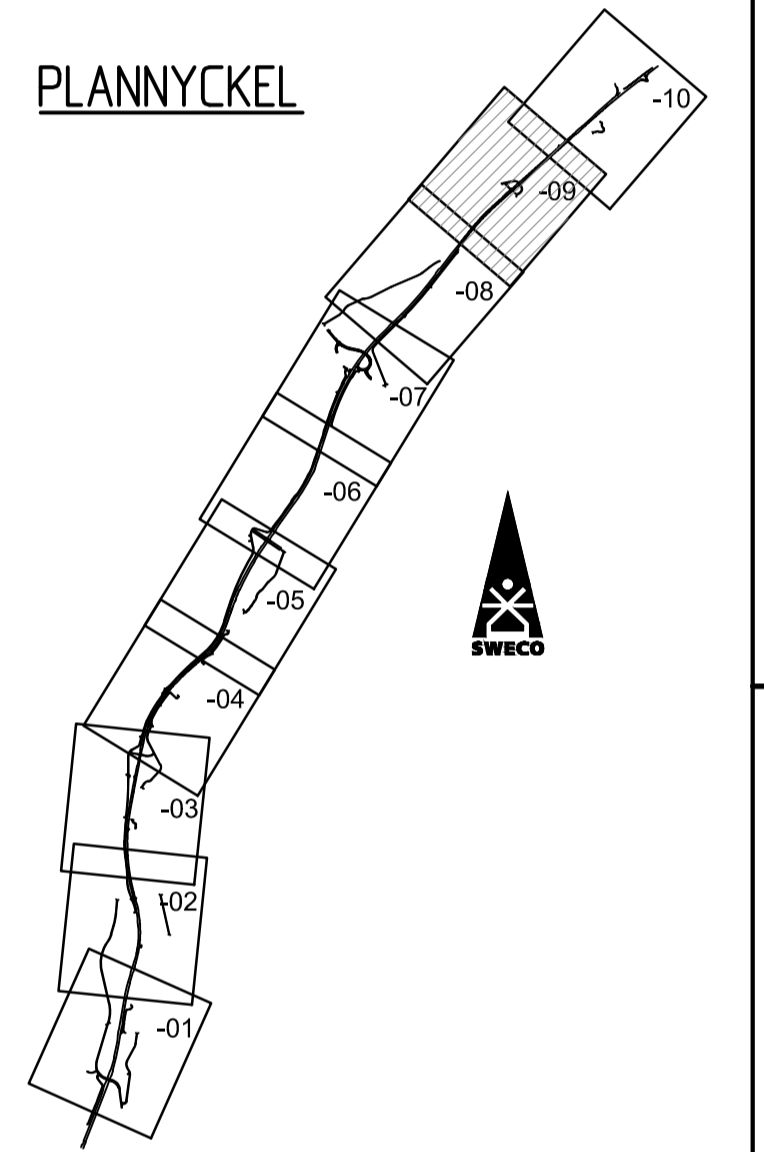
- ÖVRIGA BETECKNINGAR**
- BELÄGGNINGSKANT
 - 0/100
+00.0 LÄNGDMÄTNING OCH HÖJDSÄTTNING (+/- 0.10 m)
 - TRAKTGRÄNS
 - FASTIGHETSGRÄNS
 - BYGGNADER (BOSTAD, ÖVRIGA BYGGNADER)
 - 2113 FASTIGHETSBECKNING
 - TRAKTNAMN
 - LEKÅSA
 - PORT UNDER E20
 - BRÖ ÖVER E20
 - NYTT VÄGRÄCKE VID MITTSTÖD FÖR BRÖ
 - NYTT MITTRÄCKE

KOORDINATSYSTEM

PLAN: SWEREF 99 1330
HÖJD: RH 2000



PLANNYCKEL



TYP AV PLAN

VÄGPLAN

GRANSKNINGSSTATUS / SYFTE

HANDLINGSTYP

GRANSKNINGSHANDLING

DATUM
2017-05-12

LEVERANS / ÄNDRINGS-PM

OBJEKT

**VÄG E20
VÅRGÅRDA-VARA**

DELOMRÅDE / BANDEL

ELING-VARA

ANLÄGGNINGSDIAGRAM

GEMENSAMT

OBJEKTNUMMER / KM

150306

KONSTRUKTIONNUMMER

BESTÄLLARE

TRAFIKVERKET

LEVERANTÖR

SWECO

SKAPAD AV

F JOHANSSON

UPPRAGNINGNUMMER

2347029

GODKÄND AV

S OHLIN

AVDELNING

RITNINGSTYP

PLANKARTA

TEKNIKOMRÅDE / INNEHÅLL

VÄGUTFORMNING OCH TRAFIK

BESKRIVNING

E20

KM 16/800-17/800

SKALA

1:2000

FORMAT

A1

FÖRVALTNINGSNUMMER

RITNINGSNUMMER

2 00 T 02 09

BLAD

NÄSTA BLAD

BET

TECKENFÖRKLARING

MARKANSPRÅK

- GRÄNS FÖR VÄGOMRÅDE
- AVGRÄNSNING MELLAN OLIKA TYPER AV MARKANSPRÅK
- V₁ NYTT VÄGOMRÅDE MED VÄGRÄTT
- V₂ NYTT VÄGOMRÅDE INOM DETALJPLAN DÄR KOMMUN ÄR HUVUDMAN FÖR ALLMÄNNA PLATSER
- V_{i1} NYTT VÄGOMRÅDE MED INSKRÄNKT VÄGRÄTT FÖR TRIMMER OCH DIKEN
- V_{i2} NYTT VÄGOMRÅDE MED INSKRÄNKT VÄGRÄTT FÖR LANDSKAPSANPASSNING
- INDRAGNING AV VÄG FRÅN ALLMÄNT UNDERHÅLL
- T₁ TILLFÄLLIG NYTTJÄNDERÄTT FÖR TILLFÄLLIG TRAFIK OCH ARBETSVÄGAR AVSER 24 MÅNADER FRÅN BYGGSTART.
- T₂ TILLFÄLLIG NYTTJÄNDERÄTT FÖR VÄGBYGGNADSRARBETEN OCH MASSUPPLAG. AVSER 24 MÅNADER FRÅN BYGGSTART.

SKYDDSAÄTGÄRDER OCH FÖRSIKTIGHETSMÅTT

- MARKERING ELLER AVGRÄNSNING AV SKYDDSAÄTGÄRD/FÖRSIKTIGHETSMÅTT
- Sk 1 FAUNASTÄNGSEL ÄNDRNAS LÄNGS E20. PÅ HELA STRÄCKAN. ANGES EJ PÅ PLANKARTA
- Sk 2 FÄRIST
- Sk 3 FAUNAPASSAGE ÖVER E20
- Sk 4 VILUTHOPP
- Sk 5 FASTIGHET SOM ERBJUDS BULLERSKYDDSAÄTGÄRDER UTANFÖR VÄGOMRÅDE I FORM AV FASADAÄTGÄRD
- Sk 6 FASTIGHET SOM ERBJUDS BULLERSKYDDSAÄTGÄRDER UTANFÖR VÄGOMRÅDE I FORM AV LOKALT SKYDD VID UTEPLATS
- Sk 7 HÖGKAPACITETSRÄCKE SOM SKYDD MOT OLYCKOR MED FARLIGT GODS

VERKSAMHETER SOM UNDTAS FRÅN FÖRBUD ENLIGT MILJÖBALKEN

- UNDTAGEN GÄLLER HELA PLANEN
- SKYLDIGHETEN ATT GÖRA ANMÄLAN FÖR SAMRÅD ENLIGT 126 MB GÄLLER INTE FÖR DE VERKSAMHETER OCH ÄTGÄRDER SOM BEHOVS FÖR ATT BYGGA VÄGEN OCH SOM FASTSTÄLLS OCH INGÅR I VÄGOMRÅDE FÖR ALLMÄN VÄG ELLER OMRÅDE FÖR TILLFÄLLIG NYTTJÄNDERÄTT
 - FÖRBUDEN SOM AVSER VERKSAMHET ELLER ÄTGÄRD INOM GENERELLT BIOTOPSKYDDOMRÅDE (7:11 2 ST) GÄLLER INTE BYGGANDET AV ALLMÄN VÄG

ÖVRIGA BETECKNINGAR

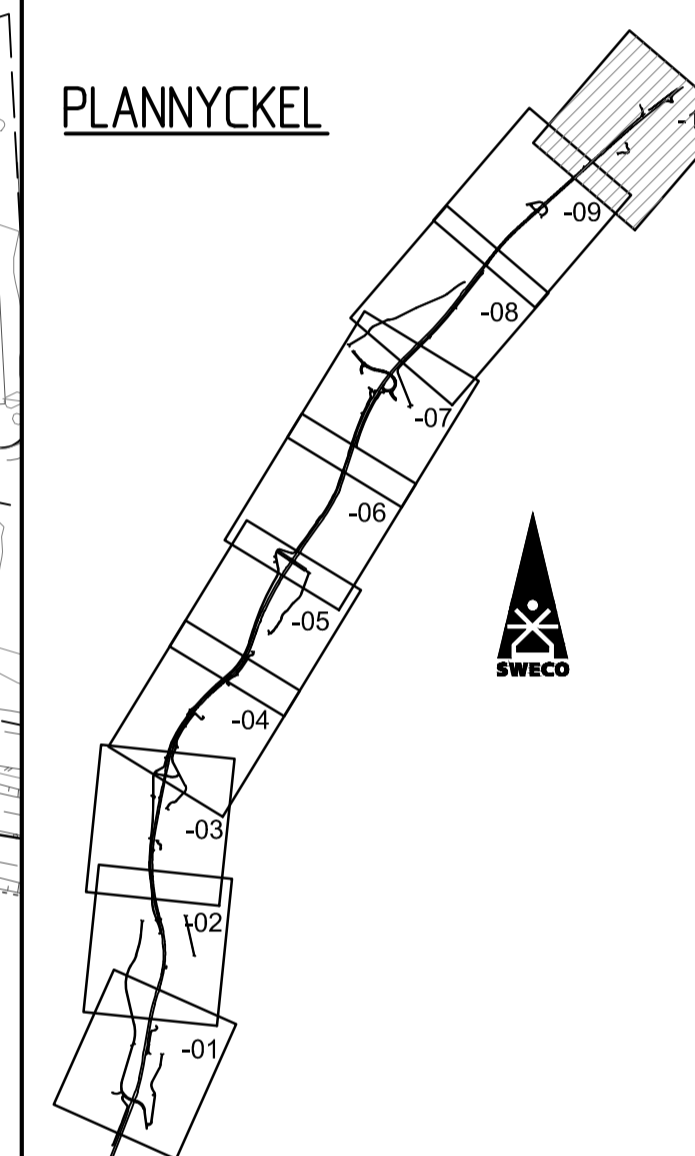
- BELÄGGNINGSKANT
- LÄNGDMÄTNING OCH HÖJDSÄTTNING (+/- 0.10 m)
- TRAKTGRÄNS
- FASTIGHETSGRÄNS
- BYGGNADER (BOSTAD, ÖVRIGA BYGGNADER)
- FASTIGHETSBETECKNING
- TRAKTNAMN
- 2:13 LEKÅSA
- PORT UNDER E20
- BRO ÖVER E20
- NYTT VÄGRÄCKE VID MITTSTÖD FÖR BRO
- NYTT MITTRÄCKE

KOORDINATSYSTEM

PLAN: SWEREF 99 1330

HÖJD: RH 2000

PLANNYCKEL



TYP AV PLAN
VÄGPLAN

GRANSKNINGSSTATUS / SYFTE

HANDLINGSTYP
GRANSKNINGSHANDLING

DATUM
2017-05-12

LEVERANS / ÄNDRINGS-PM

OBJEKT

**VÄG E20
VÅRGÅRDA-VARA**

DELOMRÅDE / BANDEL
ELING-VARA

ANLÄGGNINGSDEL

GEMENSAMT

OBJEKTNUMMER / KM
150306

KONSTRUKTIONNUMMER

BESTÄLLARE



LEVERANTÖR



SKAPAD AV

F JOHANSSON

UPPRAGNUMMER

2347029

GOÄND AV

S OHLIN

AVDELNING

RITNINGSTYP

PLANKARTA

TEKNIKOMRÅDE / INNEHÅLL

VÄGUTFORMNING OCH TRAFIK

BESKRIVNING

E20

KM 17/800-18/900

SKALA

1:2000

FORMAT

A1

FÖRVALTNINGSNUMMER

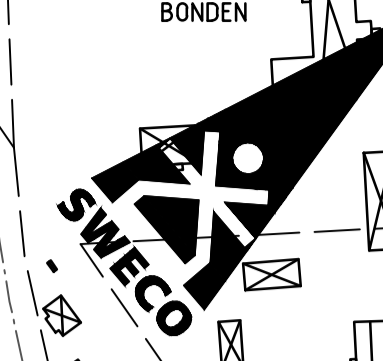
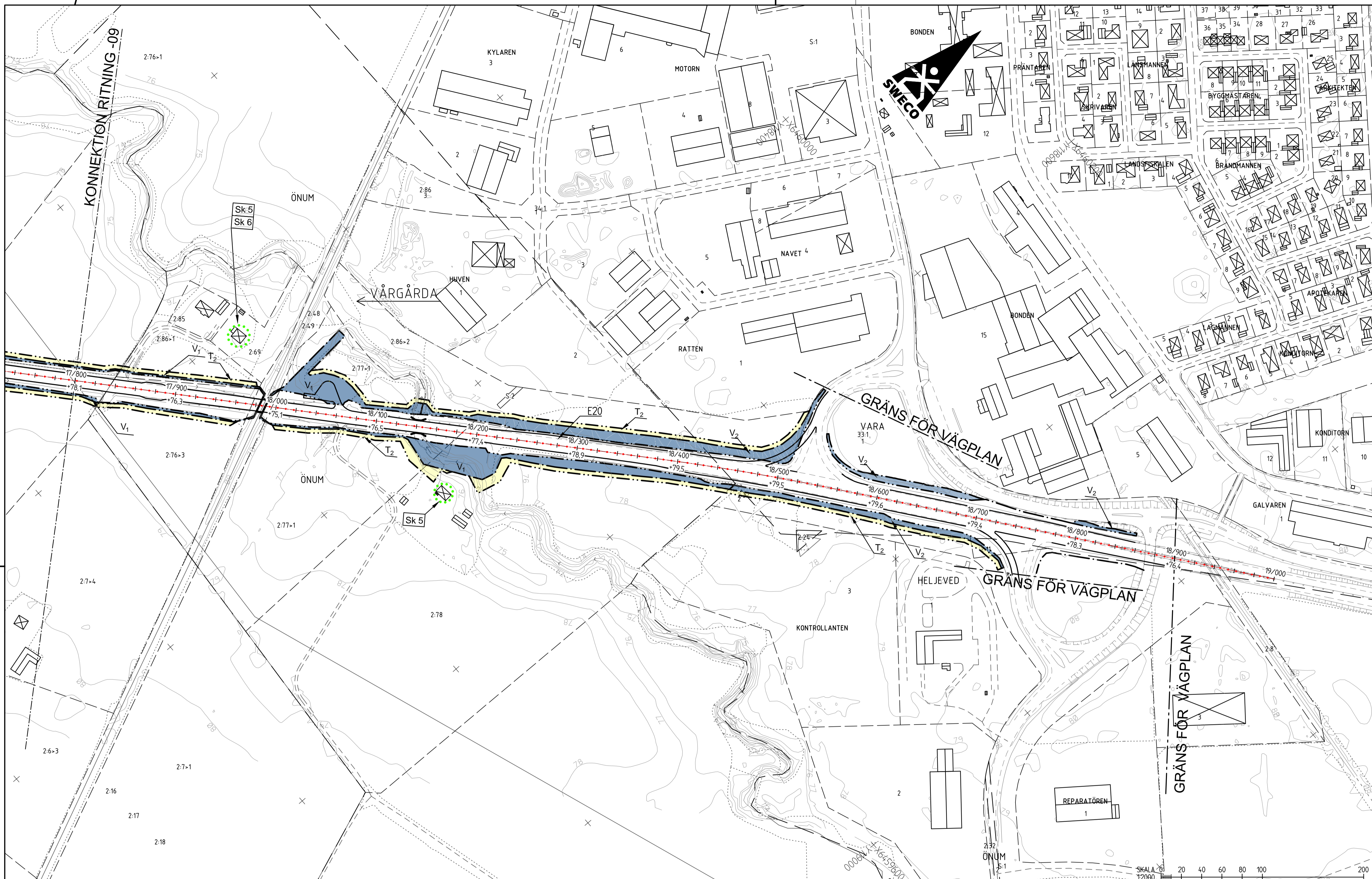
RITNINGSGRUPP

2 00 T 02 10

BLAD

NÄSTA BLAD

BET



TECKENFÖRKLARING

MARKANSPRÅK

- GRÄNS FÖR VÄGOMRÅDE
- AVGRÄNSNING MELLAN OLIKA TYPER AV MARKANSPRÅK
- V₁ NYTT VÄGOMRÅDE MED VÄGRÄTT
- V₂ NYTT VÄGOMRÅDE INOM DETALJPLAN DÄR KOMMUN ÄR HUVUDMAN FÖR ALLMÄNNA PLATSER
- V_{i1} NYTT VÄGOMRÅDE MED INSKRÄNKTT VÄGRÄTT FÖR TRIMMOR OCH DIKEN
- V_{i2} NYTT VÄGOMRÅDE MED INSKRÄNKTT VÄGRÄTT FÖR LANDSKAPSANPASSNING
- X X INDRAGNING AV VÄG FRÅN ALLMANT UNDERHÅLL
- T₁ TILLFÄLLIG NYTTJÄNDERÄTT FÖR TILLFÄLLIG TRAFIK OCH ARBETSVÄGAR AVSER 24 MÅNADER FRÅN BYGGSTART.
- T₂ TILLFÄLLIG NYTTJÄNDERÄTT FÖR VÄGBYGGNADSARBETEN OCH MASSUPPLAG. AVSER 24 MÅNADER FRÅN BYGGSTART.

SKYDDSGÄRDAR OCH FÖRSIKTIGHETSÅTGÄRD

- MARKERING ELLER AVGRÄNSNING AV SKYDDSGÄRD/FÖRSIKTIGHETSÅTGÄRD
- Sk 1 FAUNASTÄNGSEL ÄNDRINGS LÄNGS E20. PÅ HELA STRÄCKAN. ANGES EJ PÅ PLANKARTA
- Sk 2 FÄRIST
- Sk 3 FAUNAPASSAGE ÖVER E20
- Sk 4 VILTUTHOPP
- Sk 5 FASTIGHET SOM ERBJUDS BULLERSKYDDSGÄRDAR UTANFÖR VÄGOMRÅDE I FORM AV FASADÄTGÄRD
- Sk 6 FASTIGHET SOM ERBJUDS BULLERSKYDDSGÄRDAR UTANFÖR VÄGOMRÅDE I FORM AV LOKALT SKYDD VID UTEPLATS
- Sk 7 HÖGKAPACITETSÄTGÄRD SOM SKYDD MOT OLYCKOR MED FARLIGT GODS

VERKSAMHETER SOM UNDTANTAS FRÅN FÖRBUD ENLIGT MILJÖBALKEN

- UNDTAGET GÄLLER HELA PLANEN
- SKYLDIGHETEN ATT GÖRA ANMÄLAN FÖR SAMRÅD ENLIGT 126 MB GÄLLER INTE FÖR DE VERKSAMHETER OCH ÅTGÄRDAR SOM BEHOVS FÖR ATT BYGGA VÄGEN OCH SOM FASTSTÄLLS OCH INGÅR I VÄGOMRÅDE FÖR ALLMÄN VÄG ELLER OMRÅDE FÖR TILLFÄLLIG NYTTJÄNDERÄTT
- FÖRBUDEN SOM AVSER VERKSAMHET ELLER ÅTGÄRD INOM GENERELLT BIOTOPSKYDDOMRÅDE (7:11 2 ST.) GÄLLER INTE BYGGANDET AV ALLMÄN VÄG

ÖVRIGA BETECKNINGAR

- 0/100 BELÄGGNINGSKANT
- +00.0 LÄNGDMÄTNING OCH HÖJDSÄTTNING (+/- 0.10 m)
- TRAKTGRÄNS
- FASTIGHETSGRÄNS
- BYGGMÅN (BOSTAD, ÖVRIGA BYGGMÅN)
- FASTIGHETSBEDECKNING
- TRAKTNAMN
- 2+13 PORT UNDER E20
- LEKÅSA
- BRO ÖVER E20
- NYTT VÄGRÄCKE VID MITTSTÖD FÖR BRO
- NYTT MITTRÄCKE

