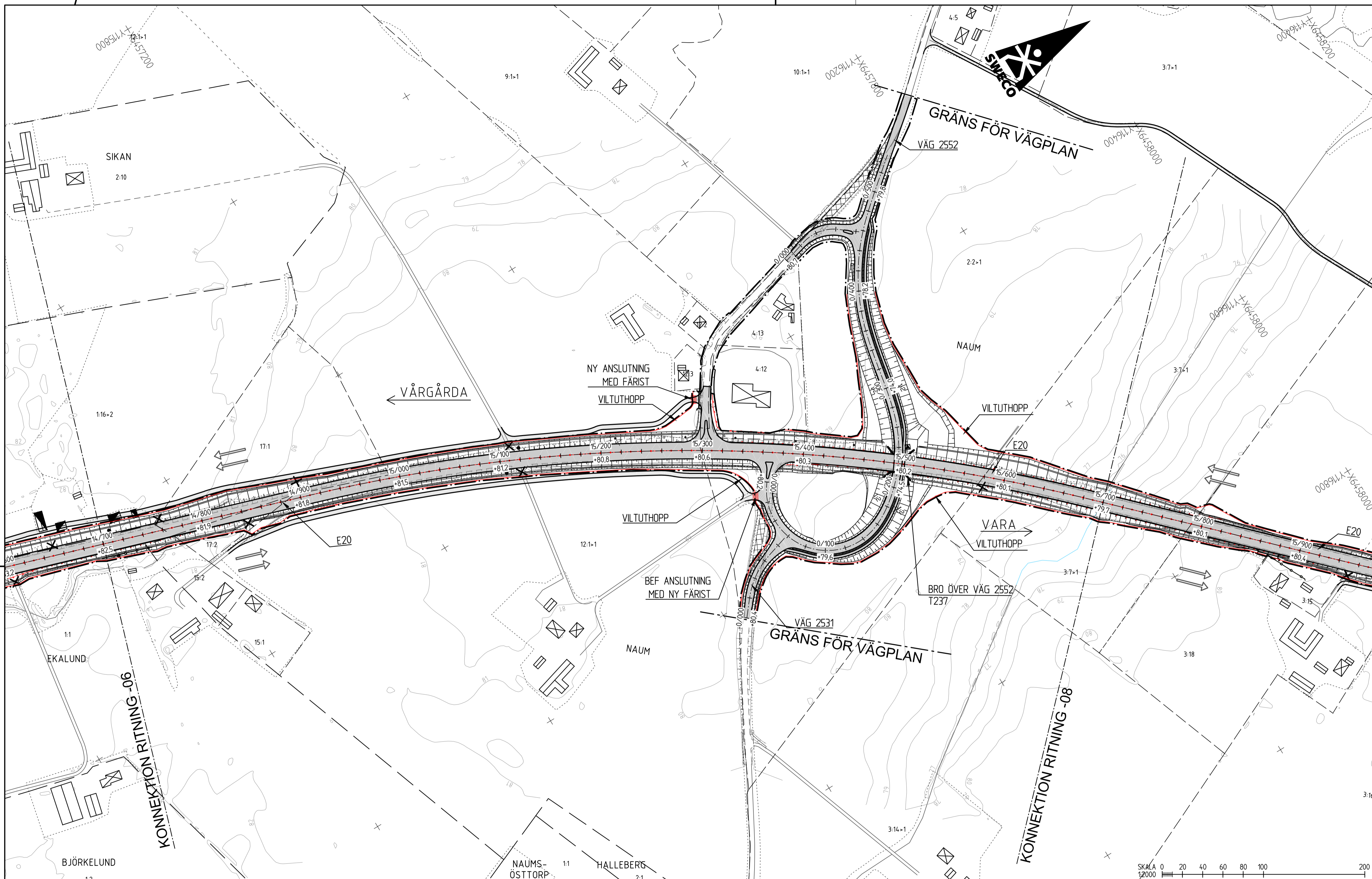
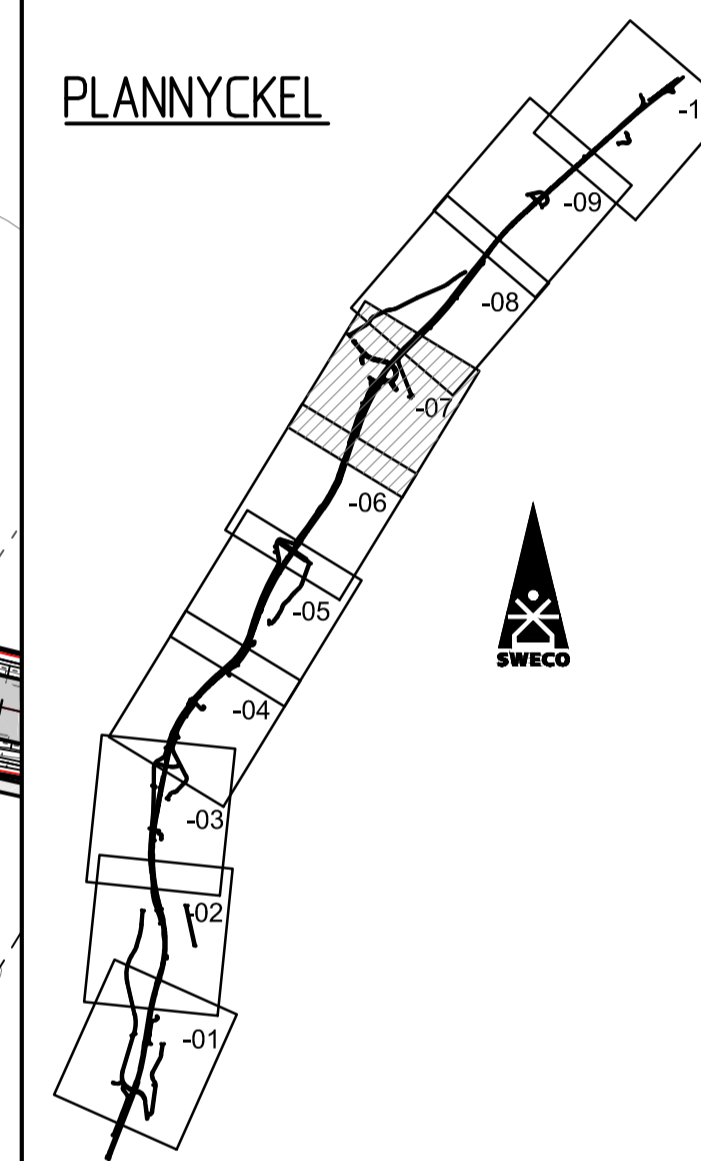


**KOORDINATSYSTEM**

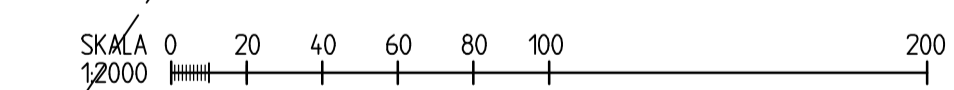
PLAN: SWEREF 99 13 30  
HÖJD: RH 2000



**PLANNYCKEL**



TYP AV PLAN		<b>VÄGPLAN</b>	
GRANSKNINGSSTATUS/SYFTE		<b>FÖR GRANSKNING</b>	
HANDLINGSTYP		<b>GRANSKNINGSHANDLING</b>	
DATUM	2017-04-20	LEVERANS / ÄNDRINGS-PM	
OBJEKT	<b>VÄG E20 VÄRGÅRDA-VARA</b>		



**TECKENFÖRKLARING**

- VÄGBANA FÖR ALLMÄN VÄG
- VÄGBANA FÖR ENSKILD VÄG
- BELÄGGNINGSKANT
- BEFINTLIG SLÄNT
- NY SLÄNT
- TRAKTGRÄNS
- FASTIGHETSGRÄNS
- 2:13 FASTIGHETSBETECKNING
- LEKÅSA TRAKTNAMN
- FÖRNLÄMNING
- BYGGNADER (BOSTAD, ÖVRIGA BYGGNADER)
- BYGGNADER SOM RIVS
- BEF BULLERSKYDDSPLANK
- BEF VÄGRÄCKE
- BEF VÄGANSLUTNING SOM STÅNGS GENOM SÄRSKILT BESLUT
- ALLMÄN VÄGDEL SOM RIVS
- LANDSKAPSANPASSNING MED MARKMODELLERING/HÖJDKURVOR
- KÖRFÄLT PÅ E20 I ANGIVEN RIKTNING
- PORT UNDER E20
- BRO ÖVER E20
- GRÄNS FÖR VÄGOMRÅDE
- NYTT VÄGRÄCKE
- MITTRÄCKE
- 0/100 +00.0 LÄNGDMÄTNING OCH HÖJDSÄTTNING
- FAUNASTÄNGSEL
- FÄRIST OCH GRIND FÖR GÅNG OCH CYKEL
- BEFINTLIG KOPORT/GÅNGPORT
- NY TRUMMA
- NY PUMPSTATION FÖR DAGVATTEN

DELOMRÅDE / BANDEL		<b>ELING-VARA</b>	
ANLÄGGNINGSDEL		<b>GEMENSAMT</b>	
OBJEKTNUMMER / KM	150306	KONSTRUKTIONNUMMER	
BESTÄLLARE	<b>TRAFIKVERKET</b>	LEVERANTÖR	<b>SWECO</b>
SKAPAD AV	J MAGNUSSON	UPPRAGSNUMMER	2347029
GODKÄND AV	S OHLIN	AVDELNING	
RITNINGSTYP		<b>ILLUSTRATIONSPLAN</b>	
TEKNIKOMRÅDE / INNEHÅLL		<b>VÄGUTFORMNING OCH TRAFIK</b>	
BESKRIVNING		<b>E20</b>	
KM 14/700-15/700	SKALA	1:2000	FORMAT
		A1	FÖRVALTNINGSNUMMER
RITNINGNUMMER	2 00 T 05 07	BLAD	NÄSTA BLAD
			BET