

TECKENFÖRKLARING

MARKANSPRÅK

- GRÄNS FÖR NYTT VÄGOMRÅDE
- AVGRÄNSNING MELLAN OLIKA TYPER AV MARKANSPRÅK

V1 NYTT VÄGOMRÅDE MED VÄGRÄTT DÄR BEFINTLIG DETALPLAN PÅVERKAS

Vi NYTT VÄGOMRÅDE MED INSKRÄNKT VÄGRÄTT, FÖR JUSTERING AV BEFINTLIGA IN- OCH UTLOPPSDIEN

T1 TILFÄLLIG NYTTJÄNDERÄTT, FÖR INFORMATIONSTAVLA GÄLLER UNDER BYGGTIEN, DOCK LÄNGST TILL OCH MED GODKÄND SLUTBESKNING

VERKSAMHETER/ÅTGÄRDER SOM UNDTANTAS FRÅN FÖRBUD ENLIGT MILJÖBALKEN
 UNDTANTAGEN GÄLLER HELA PLANEN

N1 - FÖRBUDEN SOM AVSER VERKSAMHET ELLER ÅTGÄRD INOM GENERELLT BIODIVERSITÄTSOMRÅDE (7:11 2 st. MB) GÄLLER INTE BYGGANDE AV ALLMÄN VÄG

N2 - FÖRBUD INOM STRANDSKYDDSZON (7:15 MB) GÄLLER INTE BYGGANDE AV ALLMÄN VÄG

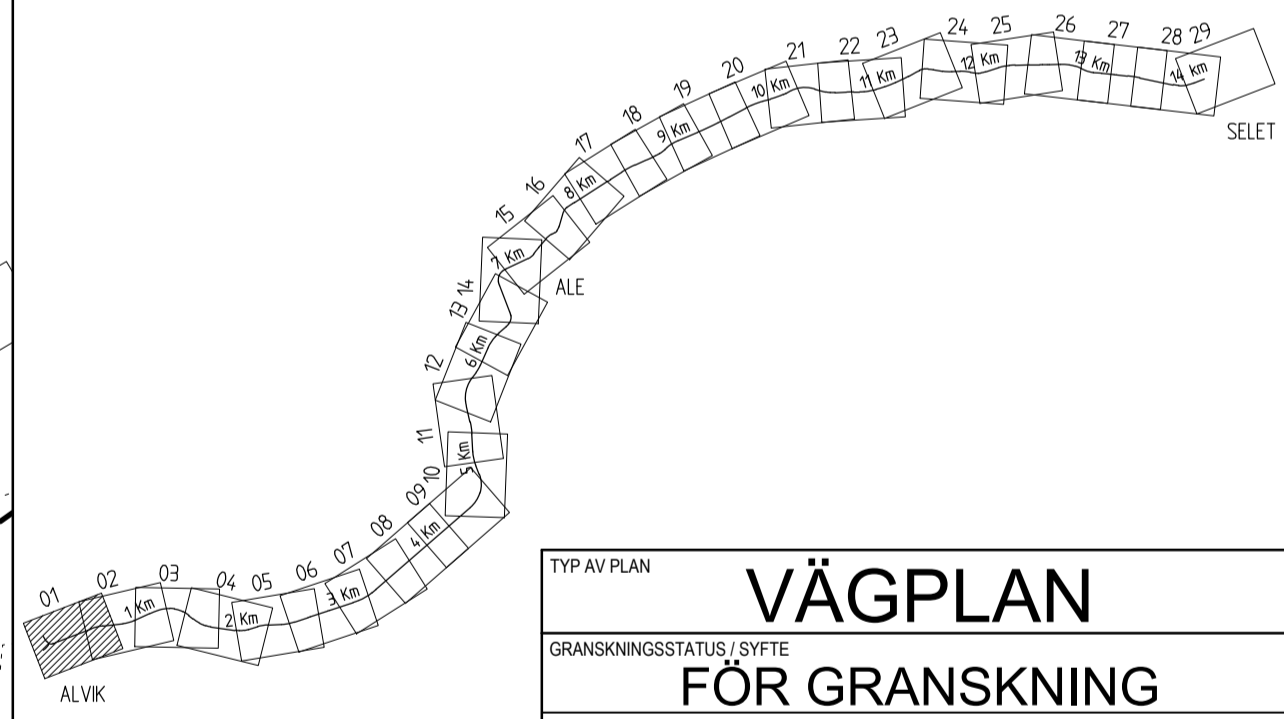
N3 - SKYLDIGHETEN ATT GÖRA ANMÄLAN FÖR SAMRÅD ENLIGT 12:6 GÄLLER INTE FÖR DE VERKSAMHETER OCH ÅTGÄRDER SOM BEHOVS FÖR ATT BYGGA VÄGEN OCH SOM FASTSTÄLLS OCH INGÅR I VÄGOMRÅDE FÖR ALLMÄN VÄG ELLER ÖMRÅDE FÖR TILFÄLLIG NYTTJÄNDERÄTT

ÖVRIGA BETECKNINGAR PÅ PLANKARTAN

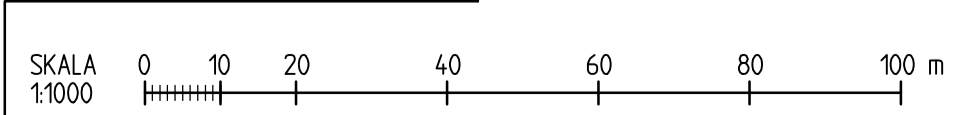
- VÄGBANERKANTER MED LÄNDEMÄTNING
- OCH HÖJDSÄTTNING

DP 25-P92/54 ÖMRÅDE FÖR DETALPLAN INKL. PLANNUMMER

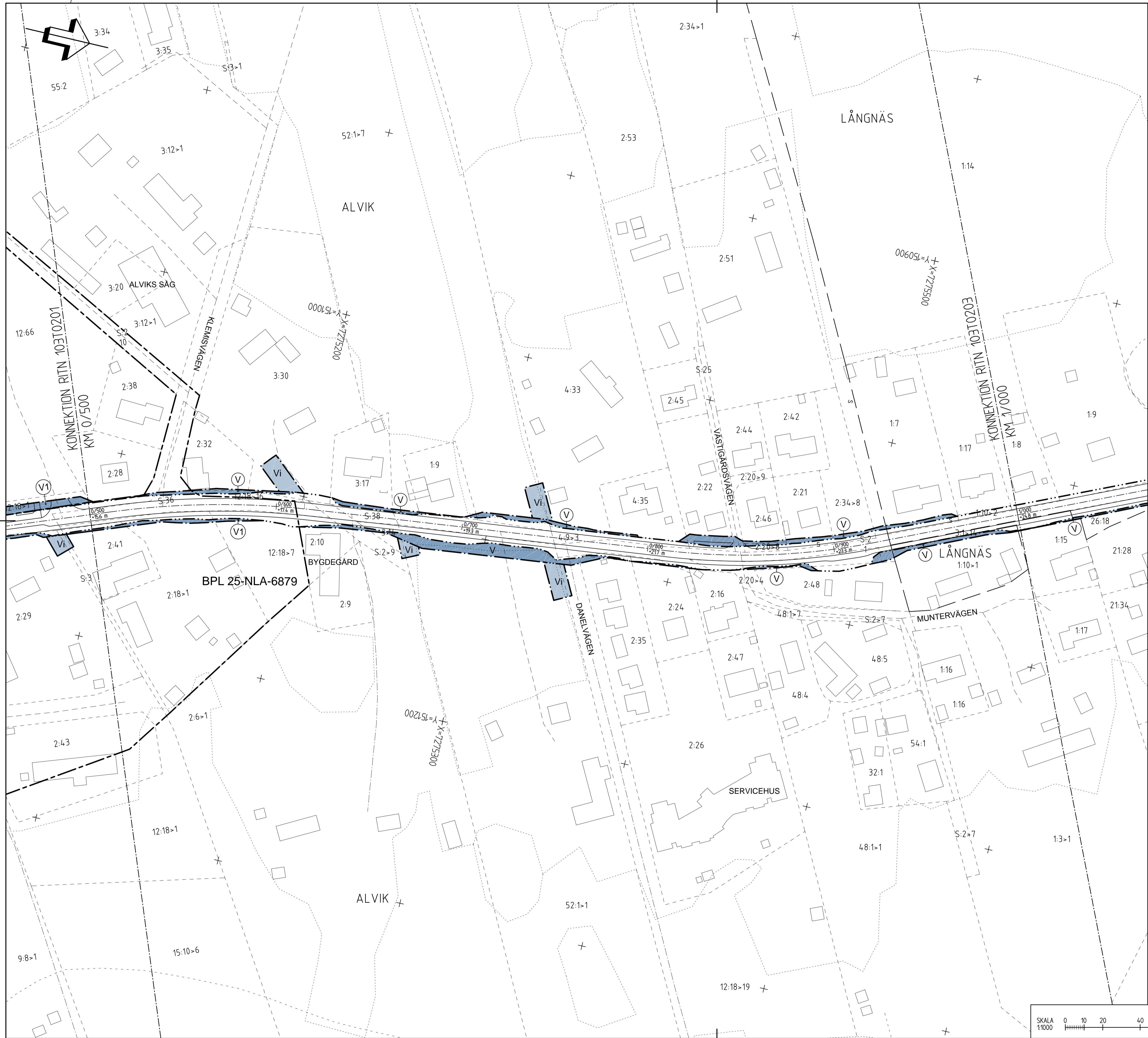
KOORDINATSYSTEM
 SYSTEM 1 PLAN SWEREF 99 21 45
 SYSTEM 1 HÖJD RH 2000



VÄGPLAN	
GRANSKNINGSSTATUS/SYFTE	
FÖR GRANSKNING	
HANDLINGSTYP	
GRANSKNINGSHANDLING	
DATUM	LEVERANS / ÄNDRINGS-PM
2016-01-29	
OBJEKT	
ALVIK-SELET	
DELÖMRÅDE / BANDEL	
VÄG 582	
ANLÄGGNINGSDEL	
DELEN ALVIK-SELET	
OBJEKTNUMMER / KM	KONSTRUKTIONSNUMMER
141932	
BESTÄLLARE	LEVERANTÖR
TRAFIKVERKET	ÅF Infrastructure
SKAPAD AV	LUPPDRAGSNUMMER
L. JOHANSSON	598260
GODKÄND AV	ÄVDELNING
L. ÅHLÉN	222470
RITNINGSTYP	
PLANKARTA	
TEKNIKOMRÅDE / INNEHÅLL	
VÄGUTFORMNING OCH TRAFIK	
BESKRIVNING	
KM 0/000 - 0/500	
SKALA	FORMAT
1:1000	A1
RITNINGSNUMMER	FÖRVALTNINGSNUMMER
103T0201	
BLAD	NÄSTA BLAD
01	02
BET	



2016-01-28 10:32
 2016-01-28 10:34
 2016-01-28 10:35
 2016-01-28 10:36
 2016-01-28 10:37
 2016-01-28 10:38
 2016-01-28 10:39
 2016-01-28 10:40
 2016-01-28 10:41
 2016-01-28 10:42
 2016-01-28 10:43
 2016-01-28 10:44
 2016-01-28 10:45
 2016-01-28 10:46
 2016-01-28 10:47
 2016-01-28 10:48
 2016-01-28 10:49
 2016-01-28 10:50
 2016-01-28 10:51
 2016-01-28 10:52
 2016-01-28 10:53
 2016-01-28 10:54
 2016-01-28 10:55
 2016-01-28 10:56
 2016-01-28 10:57
 2016-01-28 10:58
 2016-01-28 10:59
 2016-01-28 11:00
 2016-01-28 11:01
 2016-01-28 11:02
 2016-01-28 11:03
 2016-01-28 11:04
 2016-01-28 11:05
 2016-01-28 11:06
 2016-01-28 11:07
 2016-01-28 11:08
 2016-01-28 11:09
 2016-01-28 11:10
 2016-01-28 11:11
 2016-01-28 11:12
 2016-01-28 11:13
 2016-01-28 11:14
 2016-01-28 11:15
 2016-01-28 11:16
 2016-01-28 11:17
 2016-01-28 11:18
 2016-01-28 11:19
 2016-01-28 11:20
 2016-01-28 11:21
 2016-01-28 11:22
 2016-01-28 11:23
 2016-01-28 11:24
 2016-01-28 11:25
 2016-01-28 11:26
 2016-01-28 11:27
 2016-01-28 11:28
 2016-01-28 11:29
 2016-01-28 11:30
 2016-01-28 11:31
 2016-01-28 11:32
 2016-01-28 11:33
 2016-01-28 11:34
 2016-01-28 11:35
 2016-01-28 11:36
 2016-01-28 11:37
 2016-01-28 11:38
 2016-01-28 11:39
 2016-01-28 11:40
 2016-01-28 11:41
 2016-01-28 11:42
 2016-01-28 11:43
 2016-01-28 11:44
 2016-01-28 11:45
 2016-01-28 11:46
 2016-01-28 11:47
 2016-01-28 11:48
 2016-01-28 11:49
 2016-01-28 11:50
 2016-01-28 11:51
 2016-01-28 11:52
 2016-01-28 11:53
 2016-01-28 11:54
 2016-01-28 11:55
 2016-01-28 11:56
 2016-01-28 11:57
 2016-01-28 11:58
 2016-01-28 11:59
 2016-01-28 12:00
 2016-01-28 12:01
 2016-01-28 12:02
 2016-01-28 12:03
 2016-01-28 12:04
 2016-01-28 12:05
 2016-01-28 12:06
 2016-01-28 12:07
 2016-01-28 12:08
 2016-01-28 12:09
 2016-01-28 12:10
 2016-01-28 12:11
 2016-01-28 12:12
 2016-01-28 12:13
 2016-01-28 12:14
 2016-01-28 12:15
 2016-01-28 12:16
 2016-01-28 12:17
 2016-01-28 12:18
 2016-01-28 12:19
 2016-01-28 12:20
 2016-01-28 12:21
 2016-01-28 12:22
 2016-01-28 12:23
 2016-01-28 12:24
 2016-01-28 12:25
 2016-01-28 12:26
 2016-01-28 12:27
 2016-01-28 12:28
 2016-01-28 12:29
 2016-01-28 12:30
 2016-01-28 12:31
 2016-01-28 12:32
 2016-01-28 12:33
 2016-01-28 12:34
 2016-01-28 12:35
 2016-01-28 12:36
 2016-01-28 12:37
 2016-01-28 12:38
 2016-01-28 12:39
 2016-01-28 12:40
 2016-01-28 12:41
 2016-01-28 12:42
 2016-01-28 12:43
 2016-01-28 12:44
 2016-01-28 12:45
 2016-01-28 12:46
 2016-01-28 12:47
 2016-01-28 12:48
 2016-01-28 12:49
 2016-01-28 12:50
 2016-01-28 12:51
 2016-01-28 12:52
 2016-01-28 12:53
 2016-01-28 12:54
 2016-01-28 12:55
 2016-01-28 12:56
 2016-01-28 12:57
 2016-01-28 12:58
 2016-01-28 12:59
 2016-01-28 13:00



TECKENFÖRKLARING

MARKANSPRÅK

- GRANS FÖR NYTT VÄGOMRÅDE
- AVGRÄNSNING MELLAN OLIKA TYPER AV MARKANSPRÅK
- V** NYTT VÄGOMRÅDE MED VÄGRÄTT
- V1** NYTT VÄGOMRÅDE MED VÄGRÄTT DÄR BEFINTLIG DETALPLAN PÅVERKAS
- Vi** NYTT VÄGOMRÅDE MED INSKRÄNKT VÄGRÄTT, FÖR JUSTERING AV BEFINTLIGA IN- OCH UTLOPPSDIKEN

VERKSAMHETER/ÅTGÄRDER SOM UNDANTAS FRÅN FÖRBUD ENLIGT MILJÖBALKEN
 UNDANTAGEN GÄLLER HELA PLANEN

N1 - FÖRBUDEN SOM AVSER VERKSAMHET ELLER ÅTGÄRD INOM GENERellt BIODIVERSITÄTSSKYDDOMRÅDE (7:11 2 st. MB) GÄLLER INTE BYGGANDE AV ALLMÄN VÄG

N2 - FÖRBUD INOM STRANDSKYDDOMRÅDE (7:15 MB) GÄLLER INTE BYGGANDE AV ALLMÄN VÄG

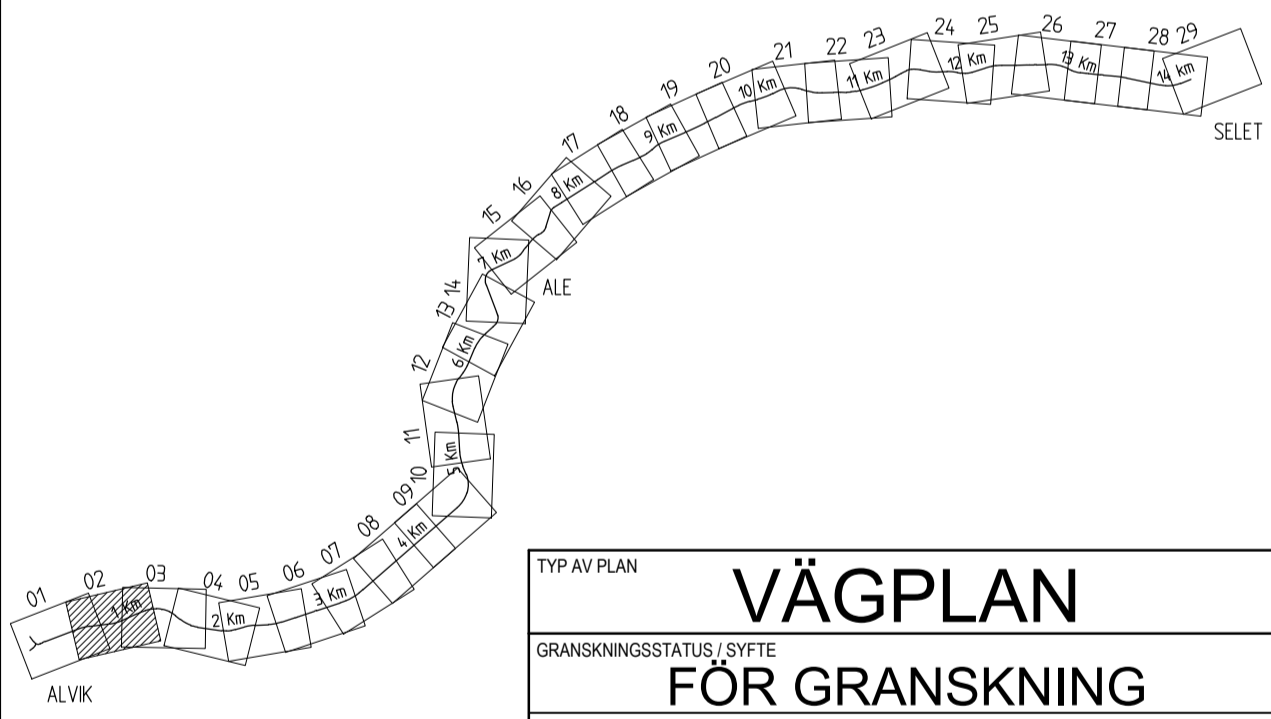
N3 - SKYDDIGHETEN ATT GÖRA ANMÄLAN FÖR SAMRÅD ENLIGT 12:6 MB GÄLLER INTE FÖR DE VERKSAMHETER OCH ÅTGÄRDER SOM BEHÖVS FÖR ATT BYGGA VÄGEN OCH SOM FASTSTÄLLS OCH INGÅR I VÄGOMRÅDE FÖR ALLMÄN VÄG ELLER ÖMRÅDE FÖR TILFÄLLETT NYTTJÄNDERÄTT

ÖVRIGA BETECKNINGAR PÅ PLANKARTAN

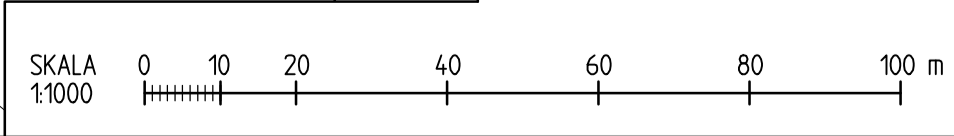
- 0,750 VÄGBANEKANTER MED LÄNGDMÄTNING
- 0,600 m OCH HÖJDSÄTTNING

DP 25-P92/54 ÖMRÅDE FÖR DETALPLAN INKL. PLANNUMMER

KOORDINATSYSTEM
 SYSTEM I PLAN: SWEREF 99 21 45
 SYSTEM I HÖJD: RH 2000



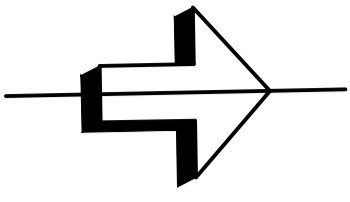
TYP AV PLAN		VÄGPLAN	
GRANSKINGSSTATUS / SYFTE		FÖR GRANSKNING	
HANDLINGSSTYP		GRANSKNINGSHANDLING	
DATUM	2016-01-29	LEVERANS / ÄNDRINGS-PM	
OBJEKT	ALVIK-SELET		
DELOMRÅDE / BANDEL	VÄG 582		
ANLÄGGNINGSDEL	DELEN ALVIK-SELET		
OBJEKTNUMMER / KM	141932	KONSTRUKTIONNUMMER	
BESTÄLLARE	TRAFIKVERKET	LEVERANTÖR	ÅF Infrastructure
SKAPAD AV	L. JOHANSSON	UPPRÅGNUMMER	598260
GODKÄND AV	L. ÅHLÉN	ÄNDRING	222470
RITNINGSTYP	PLANKARTA		
TEKNIKOMRÅDE / INNEHÅLL	VÄGUTFORMNING OCH TRAFIK		
BESKRIVNING	KM 0/500 - 1/000		
SKALA	1:1000	FORMAT	A1
RITNINGNUMMER	103T0202	BLAD	02
		NÄSTA BLAD	03
		BET	



2016-01-29 10:32
 2016-01-29 10:34
 2016-01-29 10:35
 2016-01-29 10:36
 2016-01-29 10:37
 2016-01-29 10:38
 2016-01-29 10:39
 2016-01-29 10:40
 2016-01-29 10:41
 2016-01-29 10:42
 2016-01-29 10:43
 2016-01-29 10:44
 2016-01-29 10:45
 2016-01-29 10:46
 2016-01-29 10:47
 2016-01-29 10:48
 2016-01-29 10:49
 2016-01-29 10:50
 2016-01-29 10:51
 2016-01-29 10:52
 2016-01-29 10:53
 2016-01-29 10:54
 2016-01-29 10:55
 2016-01-29 10:56
 2016-01-29 10:57
 2016-01-29 10:58
 2016-01-29 10:59
 2016-01-29 11:00
 2016-01-29 11:01
 2016-01-29 11:02
 2016-01-29 11:03
 2016-01-29 11:04
 2016-01-29 11:05
 2016-01-29 11:06
 2016-01-29 11:07
 2016-01-29 11:08
 2016-01-29 11:09
 2016-01-29 11:10
 2016-01-29 11:11
 2016-01-29 11:12
 2016-01-29 11:13
 2016-01-29 11:14
 2016-01-29 11:15
 2016-01-29 11:16
 2016-01-29 11:17
 2016-01-29 11:18
 2016-01-29 11:19
 2016-01-29 11:20
 2016-01-29 11:21
 2016-01-29 11:22
 2016-01-29 11:23
 2016-01-29 11:24
 2016-01-29 11:25
 2016-01-29 11:26
 2016-01-29 11:27
 2016-01-29 11:28
 2016-01-29 11:29
 2016-01-29 11:30
 2016-01-29 11:31
 2016-01-29 11:32
 2016-01-29 11:33
 2016-01-29 11:34
 2016-01-29 11:35
 2016-01-29 11:36
 2016-01-29 11:37
 2016-01-29 11:38
 2016-01-29 11:39
 2016-01-29 11:40
 2016-01-29 11:41
 2016-01-29 11:42
 2016-01-29 11:43
 2016-01-29 11:44
 2016-01-29 11:45
 2016-01-29 11:46
 2016-01-29 11:47
 2016-01-29 11:48
 2016-01-29 11:49
 2016-01-29 11:50
 2016-01-29 11:51
 2016-01-29 11:52
 2016-01-29 11:53
 2016-01-29 11:54
 2016-01-29 11:55
 2016-01-29 11:56
 2016-01-29 11:57
 2016-01-29 11:58
 2016-01-29 11:59
 2016-01-29 12:00

Lager:

2016-01-29 10:53
 2016-01-29 10:54
 2016-01-29 10:55
 2016-01-29 10:56
 2016-01-29 10:57
 2016-01-29 10:58
 2016-01-29 10:59
 2016-01-29 11:00
 2016-01-29 11:01
 2016-01-29 11:02
 2016-01-29 11:03
 2016-01-29 11:04
 2016-01-29 11:05
 2016-01-29 11:06
 2016-01-29 11:07
 2016-01-29 11:08
 2016-01-29 11:09
 2016-01-29 11:10
 2016-01-29 11:11
 2016-01-29 11:12
 2016-01-29 11:13
 2016-01-29 11:14
 2016-01-29 11:15
 2016-01-29 11:16
 2016-01-29 11:17
 2016-01-29 11:18
 2016-01-29 11:19
 2016-01-29 11:20
 2016-01-29 11:21
 2016-01-29 11:22
 2016-01-29 11:23
 2016-01-29 11:24
 2016-01-29 11:25
 2016-01-29 11:26
 2016-01-29 11:27
 2016-01-29 11:28
 2016-01-29 11:29
 2016-01-29 11:30
 2016-01-29 11:31
 2016-01-29 11:32
 2016-01-29 11:33
 2016-01-29 11:34
 2016-01-29 11:35
 2016-01-29 11:36
 2016-01-29 11:37
 2016-01-29 11:38
 2016-01-29 11:39
 2016-01-29 11:40
 2016-01-29 11:41
 2016-01-29 11:42
 2016-01-29 11:43
 2016-01-29 11:44
 2016-01-29 11:45
 2016-01-29 11:46
 2016-01-29 11:47
 2016-01-29 11:48
 2016-01-29 11:49
 2016-01-29 11:50
 2016-01-29 11:51
 2016-01-29 11:52
 2016-01-29 11:53
 2016-01-29 11:54
 2016-01-29 11:55
 2016-01-29 11:56
 2016-01-29 11:57
 2016-01-29 11:58
 2016-01-29 11:59
 2016-01-29 12:00



TECKENFÖRKLARING

MARKANSPRÅK

- GRÄNS FÖR NYTT VÄGOMRÅDE
- AVGRÄNSNING MELLAN OLIKA TYPER AV MARKANSPRÅK

V NYTT VÄGOMRÅDE MED VÄGRÄTT

Vi NYTT VÄGOMRÅDE MED INSKRÄNKT VÄGRÄTT, FÖR JUSTERING AV BEFINTLIGA IN- OCH UTLOPPSSKEN

T2 TILFÄLLIG NYTTJÄNDERÄTT/ARBETSOMRÅDE FÖR UPPLAG/ETABLERING GÄLLER UNDER BYGGTIDEN DOCK LÄNGST TILL OCH MED GODKÄND SLUTBESKUTNING

VERKSAMHETER/ÅTGÄRDER SOM UNDTANTAS FRÅN FÖRBUD ENLIGT MILJÖBALKEN
 UNDTANTAGEN GÄLLER HELA PLANEN

N1 - FÖRBUDEN SOM AVSER VERKSAMHET ELLER ÅTGÄRD INOM GENERellt BIOTOPSKYDDSOmrÅDE (7:11 2 st. MB) GÄLLER INTE BYGGANDE AV ALLMÄN VÄG

N2 - FÖRBUD INOM STRANDSKYDDSOmrÅDE (7:15 MB) GÄLLER INTE BYGGANDE AV ALLMÄN VÄG

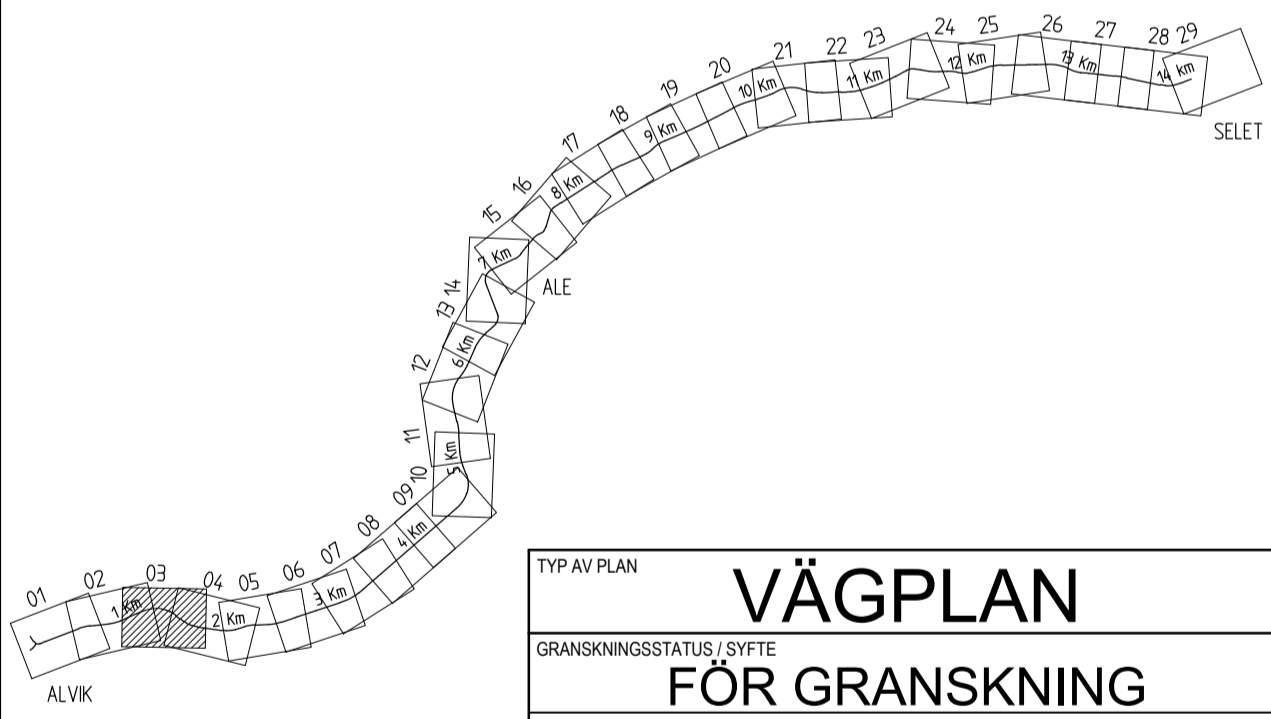
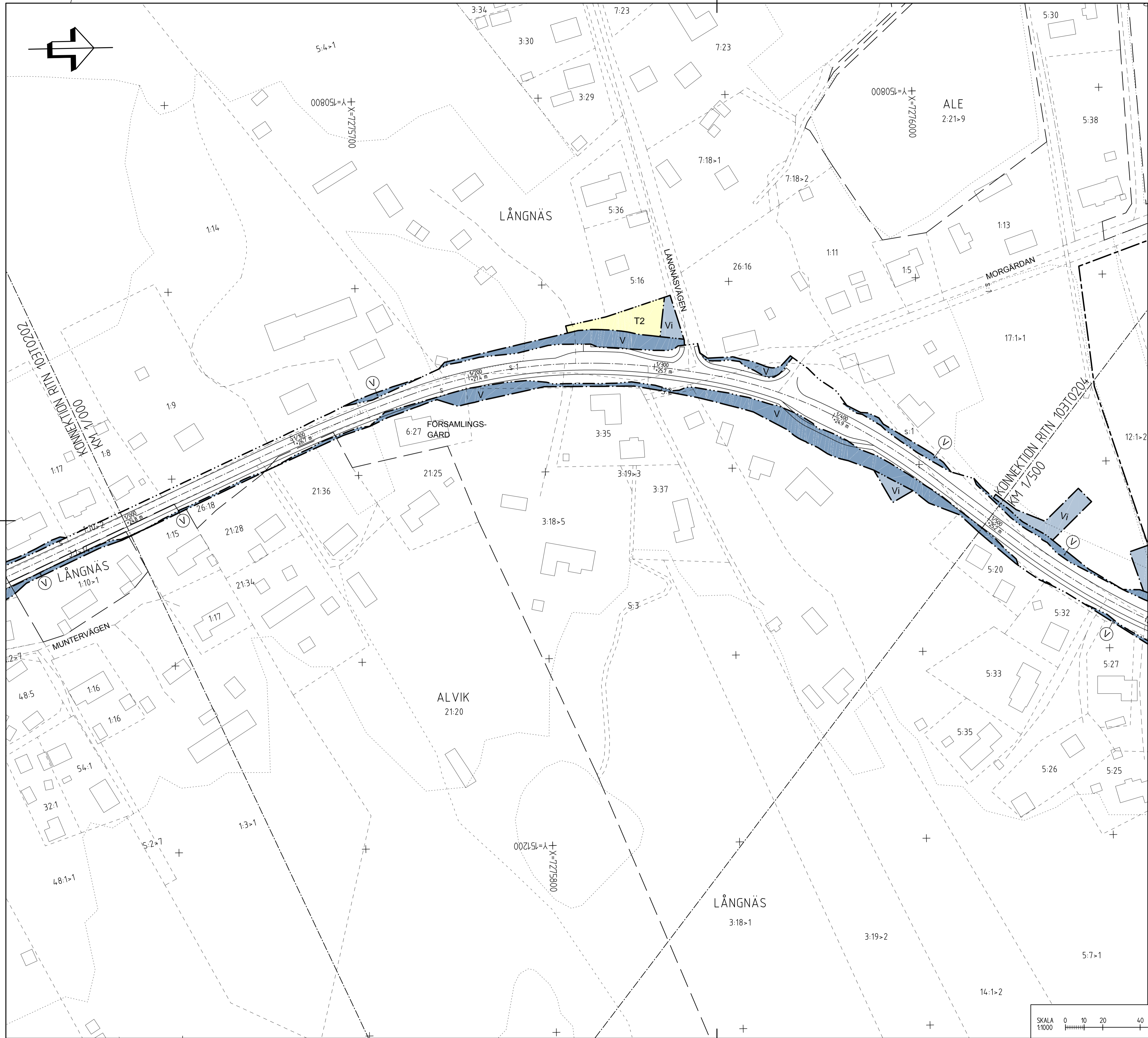
N3 - SKYLDIGHETEN ATT GÖRA ANMÄLAN FÖR SAMRÅD ENLIGT 12:6 MB GÄLLER INTE FÖR DE VERKSAMHETER OCH ÅTGÄRDER SOM BEHOVS FÖR ATT BYGGA VÄGEN OCH SOM FASTSTÄLLS OCH INGÅR I VÄGOMRÅDE FÖR ALLMÄN VÄG ELLER OmRÅDE FÖR TILFÄLLIG NYTTJÄNDERÄTT

ÖVRIGA BETECKNINGAR PÅ PLANKARTAN

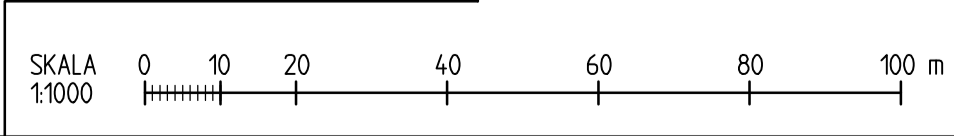
- 0/100 VÄGBANKEKANTER MED LÄNGDMÄTNING
- +00,0 m OCH HÖJDSÄTTNING

DP 25-P92/54 OmRÅDE FÖR DETALPLAN INKL. PLANNUMMER

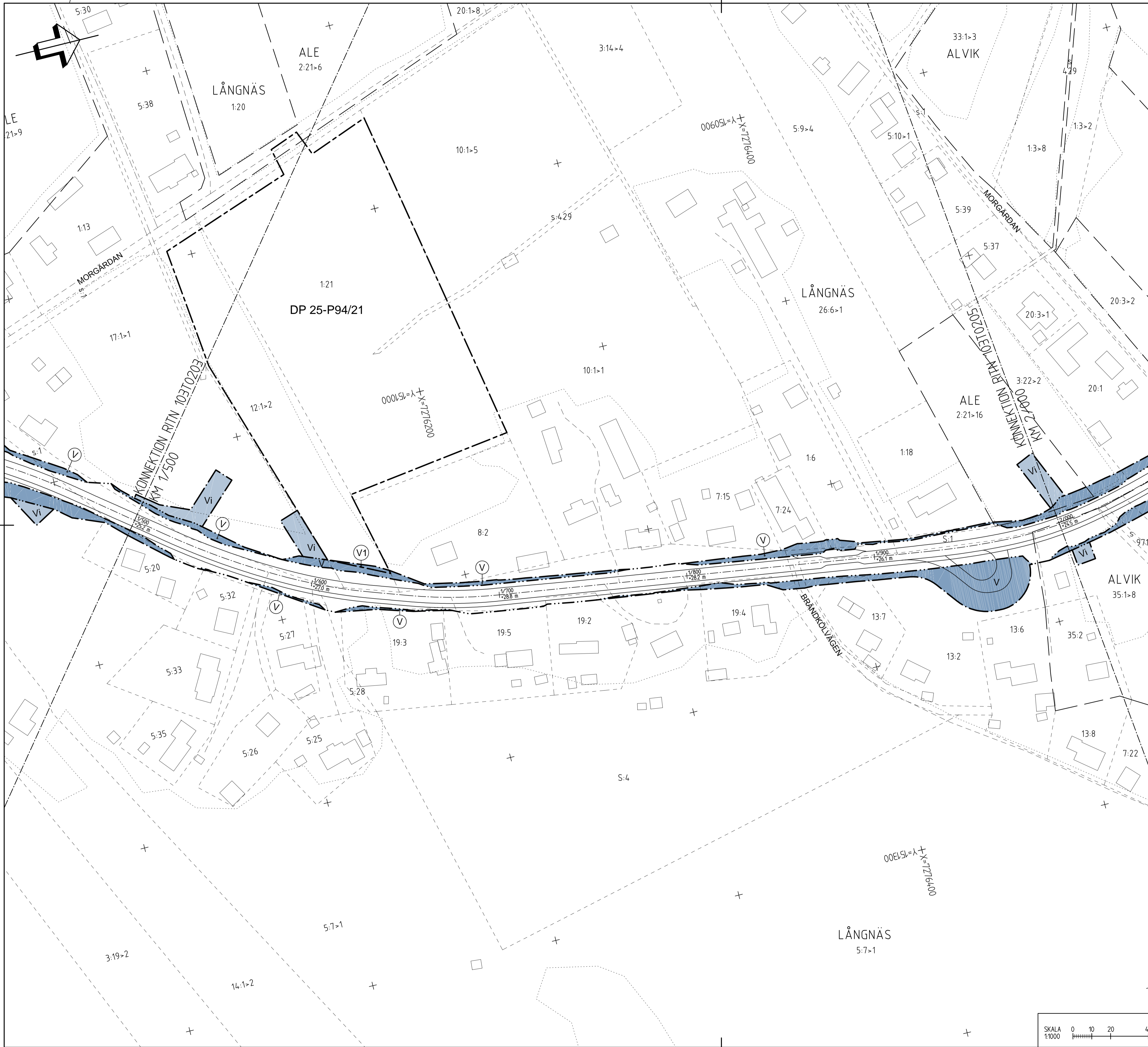
KOORDINATSYSTEM
 SYSTEM I PLAN SWEREF 99 21 45
 SYSTEM I HÖJD RH 2000



TYP AV PLAN VÄGPLAN	
GRANSKNINGSSTATUS / SYFTE FÖR GRANSKNING	
HANDLINGSSTYP GRANSKNINGSHANDLING	
DATUM 2016-01-29	LEVERANS / ÄNDRINGS-PM
OBJEKT ALVIK-SELET	
DELOMRÅDE / BANDEL VÄG 582	
ANLÄGNINGSGOÄL DELEN ALVIK-SELET	
OBJEKTNUMMER / KM 141932	KONSTRUKTIONNUMMER
BESTÄLLARE TRAFIKVERKET	LEVERANTÖR ÅF Infrastructure
SKAPAD AV L. JOHANSSON	UPPRAGSNUMMER 598260
GODKÄND AV L. ÅHLÉN	ÄVDELNING 222470
RITNINGSTYP PLANKARTA	
TEKNIKOMRÅDE / INNEHÅLL VÄGUTFORMNING OCH TRAFIK	
BESKRIVNING KM 1/000 - 1/500	
SKALA 1:1000	FORMAT A1
RITNINGSNUMMER 103T0203	FÖRVALTNINGSNUMMER BLAD 03 NÄSTA BLAD 04 BET



MOELL 10093936 2016-01-27 10:53
 2016-01-11 08:37
 2016-01-27 08:50
 2016-01-27 09:10
 2016-01-27 09:25
 2016-01-27 09:40
 2016-01-27 09:55
 2016-01-27 10:10
 2016-01-27 10:25
 2016-01-27 10:40
 2016-01-27 10:53



TECKENFÖRKLARING

MARKANSPRÅK

GRANS FÖR NYTT VÄGOMRÅDE

AVGRÄNSNING MELLAN OLIKA TYPER AV MARKANSPRÅK

V NYTT VÄGOMRÅDE MED VÄGRÄTT

V1 NYTT VÄGOMRÅDE MED VÄGRÄTT DÄR BEFINTLIG DETALPLAN PÅVERKAS

Vi NYTT VÄGOMRÅDE MED INSKRÄNKT VÄGRÄTT, FÖR JUSTERING AV BEFINTLIGA IN- OCH UTLOPPSDÖKEN

VERKSAMHETER/ÅTGÄRDER SOM UNDTAS FRÅN FÖRBUD ENLIGT MILJÖBALKEN
 UNDTAGEN GÄLLER HELA PLANEN
 N1 - FÖRBUDEN SOM AVSER VERKSAMHET ELLER ÅTGÄRD INOM GENERellt BOTOSKYDDsområde (7:11 2 st. MB)
 GÄLLER INTE BYGGANDE AV ALLMÄN VÄG
 N2 - FÖRBUD INOM STRANDSKYDDsområde (7:15 MB) GÄLLER INTE BYGGANDE AV ALLMÄN VÄG
 N3 - SKYLDIGHETEN ATT GÖRA ANMÄLAN FÖR SAMRÅD ENLIGT 12:6 MB GÄLLER INTE FÖR DE VERKSAMHETER OCH
 ÅTGÄRDER SOM BEHOVS FÖR ATT BYGGA VÄGEN OCH SOM FASTSTÄLLS OCH INGÅR I VÄGOMRÅDE FÖR ALLMÄN
 VÄG ELLER OMRÅDE FÖR TILFÄLLEGT NYTTJÄNDERÄTT

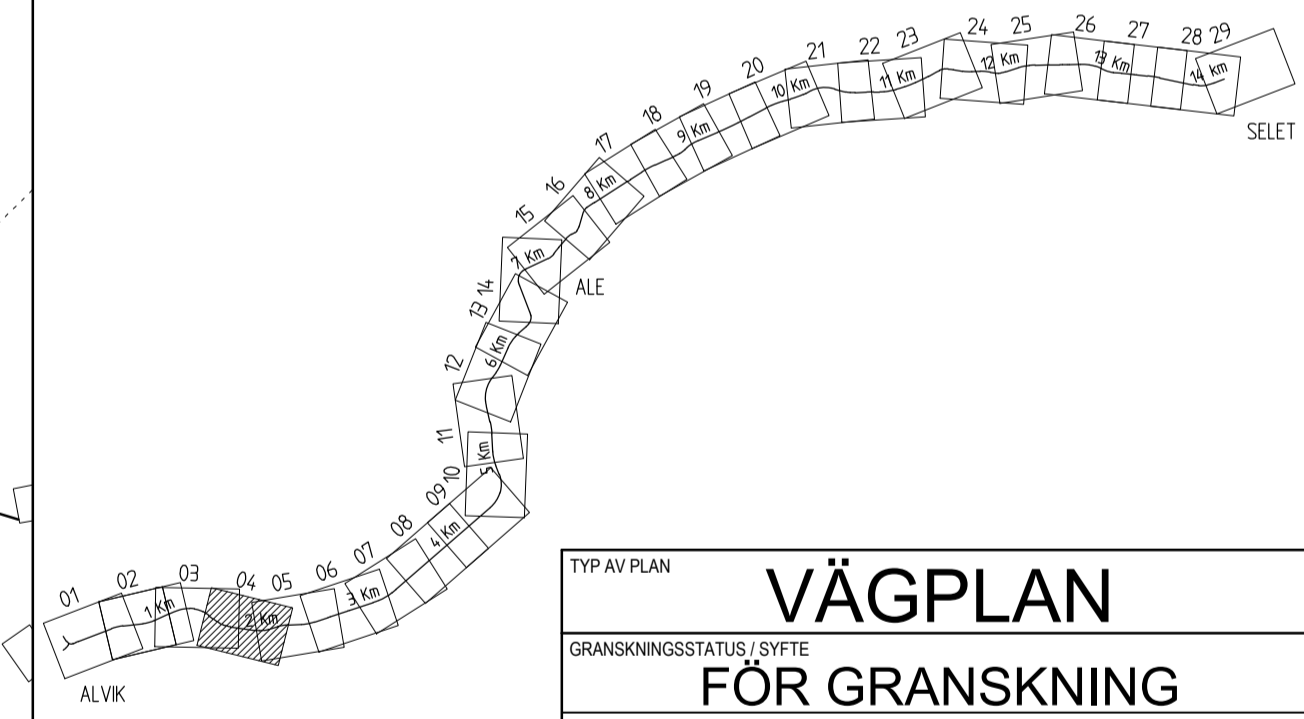
ÖVRIGA BETECKNINGAR PÅ PLANKARTAN

0,750 VÄGBANOR MED LÄNGDMÄTNING

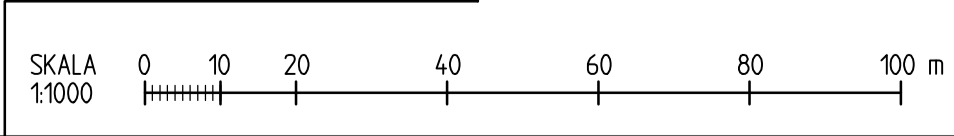
0,600 m OCH HÖJDSÄTTNING

DP 25-P92/54 OMRÅDE FÖR DETALPLAN INKL. PLANNUMMER

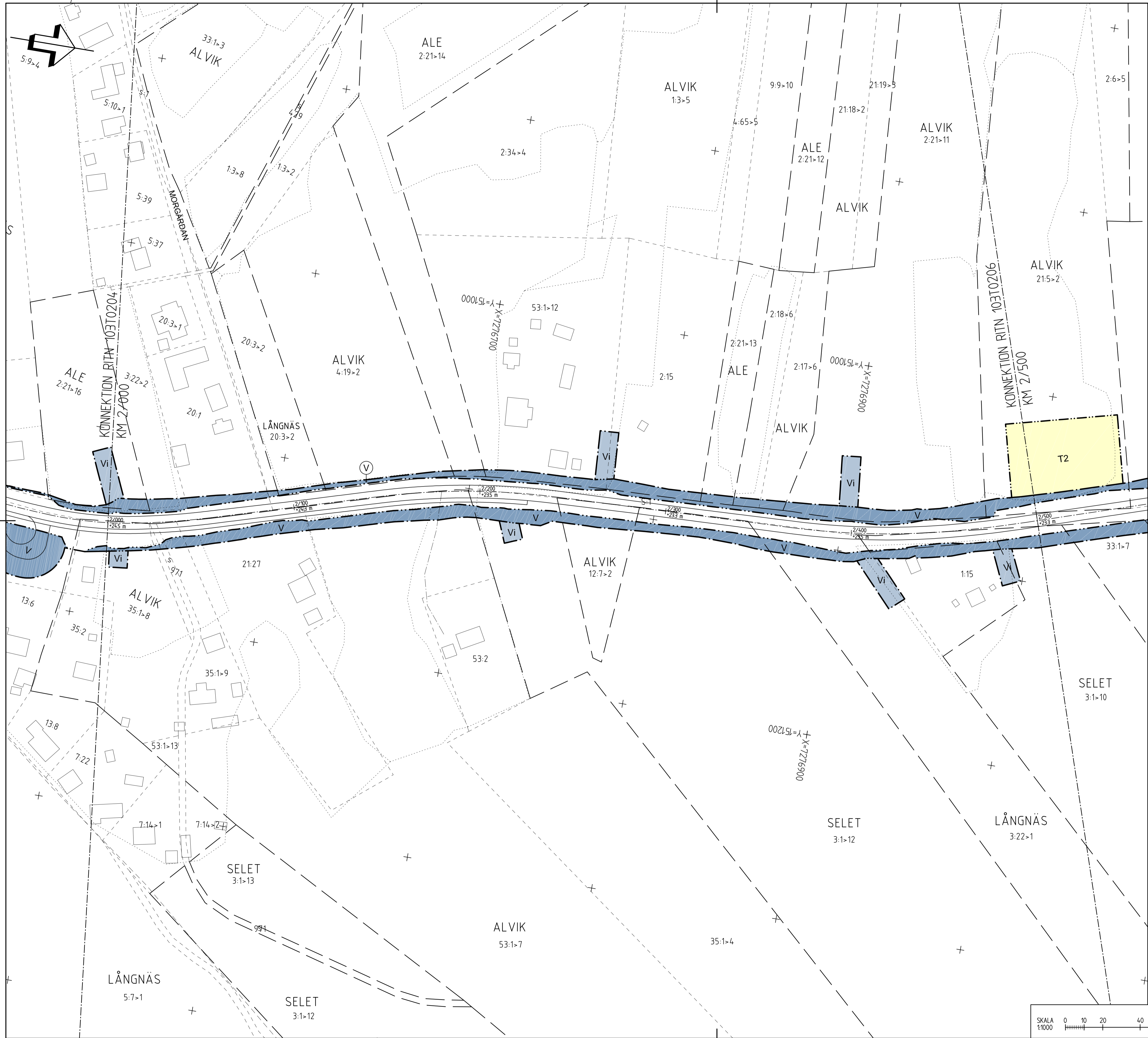
KOORDINATSYSTEM
 SYSTEM 1 PLAN SWEREF 99 21 45
 SYSTEM 1 HOLD RH 2000



TYP AV PLAN		VÄGPLAN	
GRANSKNINGSTATUS/SYFTE			
FÖR GRANSKNING			
HANDLINGSSTYP			
GRANSKNINGSHANDLING			
DATUM		LEVERANS / ÄNDRINGS-PM	
2016-01-29			
OBJEKT			
ALVIK-SELET			
DELOMRÅDE / BANDEL			
VÄG 582			
ANLÄGGNINGSGOÄL			
DELEN ALVIK-SELET			
OBJEKTNUMMER / KM		KONSTRUKTIONNUMMER	
141932			
BESTÄLLARE		LEVERANTÖR	
TRAFIKVERKET		ÅF Infrastructure	
SKAPAD AV		UPPDRAGSNUMMER	
L. JOHANSSON		598260	
GODKÄND AV		ÄVDELNING	
L. ÅHLÉN		222470	
RITNINGSTYP			
PLANKARTA			
TEKNIKOMRÅDE / INNEHÅLL			
VÄGUTFORMNING OCH TRAFIK			
BESKRIVNING			
KM 1/500 - 2/000			
SKALA	FORMAT	FÖRVALTNINGSNUMMER	
1:1000	A1		
RITNINGNUMMER	BLAD	NÄSTA BLAD	BET
103T0204	04	05	



01 02 03 04 05 06 07 08 09 10 11 12 13 14 15 16 17 18 19 20 21 22 23 24 25 26 27 28 29
 ALVIK ALE SELET



TECKNFÖRKLARING

MARKANSPRÅK

- GRÄNS FÖR NYTT VÄGOMRÅDE
- AVGRÄNSNING MELLAN OLKA TYPER AV MARKANSPRÅK

V NYTT VÄGOMRÅDE MED VÄGRÄTT

Vi NYTT VÄGOMRÅDE MED INSKRÄNKT VÄGRÄTT, FÖR JUSTERING AV BEFINTLIGA IN- OCH UTLOPPSSÖKEN

T2 TILFÄLLIG NYTTJÄNDERÄTT/ARBETSOMRÅDE FÖR UPPLAG/ETABLERING GÄLLER UNDER BYGGTIDEN, DOCK LÄNGST TILL OCH MED GODKÄND SLUTBESIKTNING

VERKSAMHETER/ÅTGÄRDER SOM UNDTANTAS FRÅN FÖRBUD ENLIGT MILJÖBALKEN
 UNDTAGEN GÄLLER HELA PLANEN

N1 - FÖRBUDEN SOM AVSER VERKSAMHET ELLER ÅTGÄRD INOM GENERellt BIOTOPSKYDDOMRÅDE (7:11 2 st. MB) GÄLLER INTE BYGGANDE AV ALLMÄN VÄG

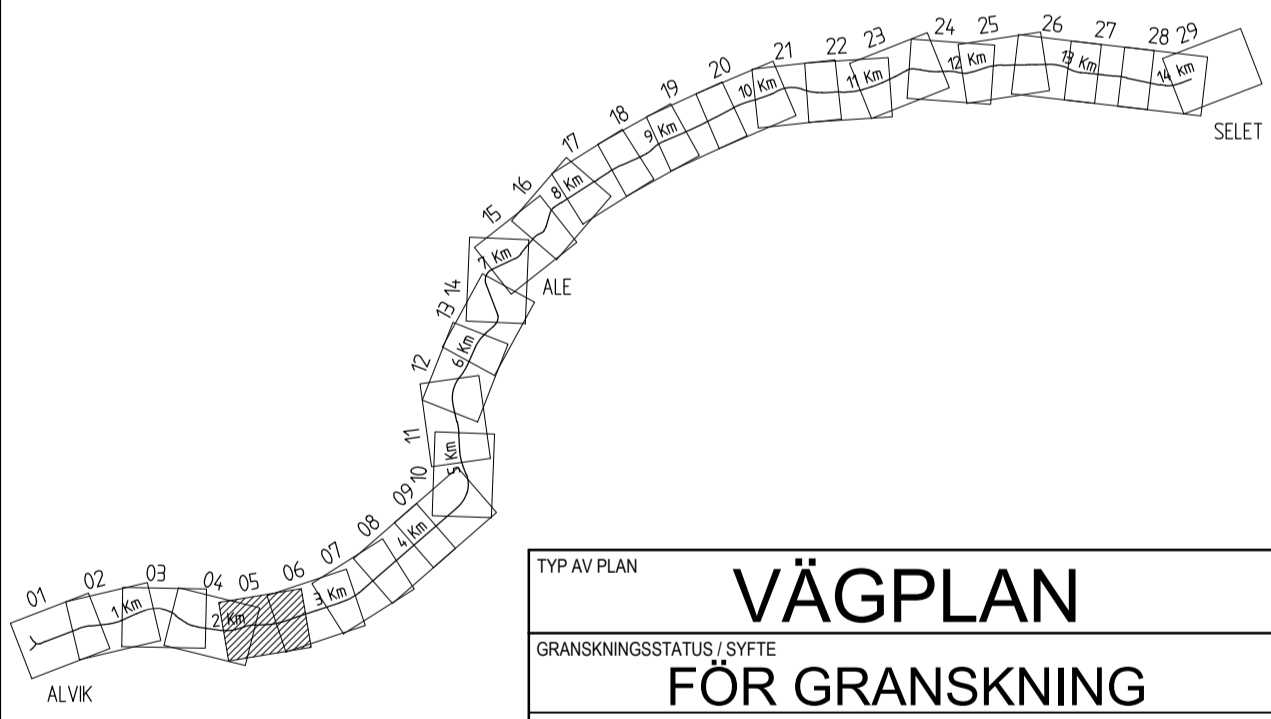
N2 - FÖRBUD INOM STRANDSKYDDOMRÅDE (7:15 MB) GÄLLER INTE BYGGANDE AV ALLMÄN VÄG

N3 - SKYLDIGHETEN ATT GÖRA ANMÄLAN FÖR SAMRÅD ENLIGT 12:6 MB GÄLLER INTE FÖR DE VERKSAMHETER OCH ÅTGÄRDER SOM BEHOVS FÖR ATT BYGGA VÄGEN OCH SOM FASTSTÄLLS OCH INGÅR I VÄGOMRÅDE FÖR ALLMÄN VÄG ELLER OMRÅDE FÖR TILFÄLLIG NYTTJÄNDERÄTT

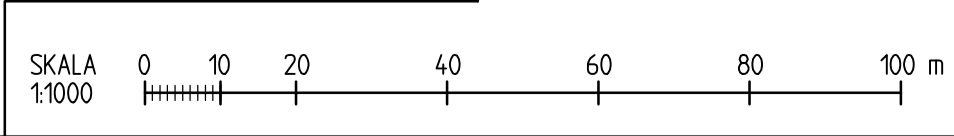
ÖVRIGA BETECKNINGAR PÅ PLANKARTAN

- 0/100 VÄGBANEKANTER MED LÄNGDMÄTNING
- +00.0 m OCH HÖJDSÄTTNING

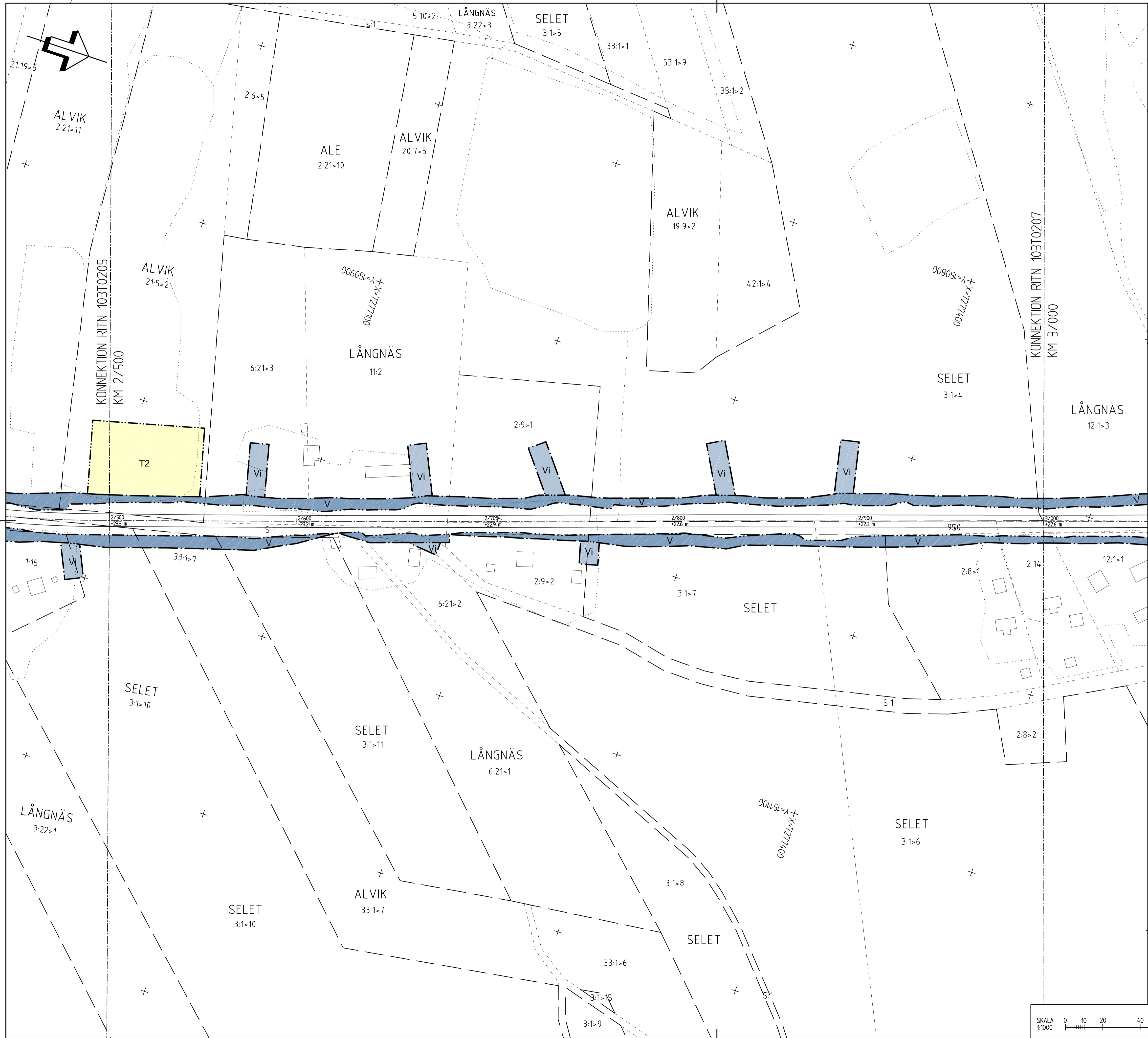
KOORDINATSYSTEM
 SYSTEM I PLAN: SWEREF 99 21 45
 SYSTEM I HÖJD: RH 2000



TYP AV PLAN		VÄGPLAN	
GRANSKNINGSSTATUS / SYFTE		FÖR GRANSKNING	
HANDLINGSSTYP		GRANSKNINGSHANDLING	
DATUM	2016-01-29	LEVERANS / ÄNDRINGS-PM	
OBJEKT	ALVIK-SELET		
DELOMRÅDE / BANDEL	VÄG 582		
ANLÄGGNINGSDEL	DELEN ALVIK-SELET		
OBJEKTNUMMER / KM	141932	KONSTRUKTIONNUMMER	
BESTÄLLARE	TRAFIKVERKET	LEVERANTÖR	ÅF Infrastructure
SKAPAD AV	L. JOHANSSON	UPPDRAGSNUMMER	598260
GODKÄND AV	L. ÅHLÉN	AVDELNING	222470
RITNINGSTYP	PLANKARTA		
TEKNIKOMRÅDE / INNEHÅLL	VÄGUTFORMNING OCH TRAFIK		
BESKRIVNING	KM 2/000 - 2/500		
SKALA	1:1000	FORMAT	A1
RITNINGNUMMER	103T0205	BLAD	05
		NÄSTA BLAD	06
		BET	



2016-01-28 10:32
 2016-01-28 10:34
 2016-01-28 10:35
 2016-01-28 10:36
 2016-01-28 10:37
 2016-01-28 10:38
 2016-01-28 10:39
 2016-01-28 10:40
 2016-01-28 10:41
 2016-01-28 10:42
 2016-01-28 10:43
 2016-01-28 10:44
 2016-01-28 10:45
 2016-01-28 10:46
 2016-01-28 10:47
 2016-01-28 10:48
 2016-01-28 10:49
 2016-01-28 10:50
 2016-01-28 10:51
 2016-01-28 10:52
 2016-01-28 10:53
 2016-01-28 10:54
 2016-01-28 10:55
 2016-01-28 10:56
 2016-01-28 10:57
 2016-01-28 10:58
 2016-01-28 10:59
 2016-01-28 11:00
 2016-01-28 11:01
 2016-01-28 11:02
 2016-01-28 11:03
 2016-01-28 11:04
 2016-01-28 11:05
 2016-01-28 11:06
 2016-01-28 11:07
 2016-01-28 11:08
 2016-01-28 11:09
 2016-01-28 11:10
 2016-01-28 11:11
 2016-01-28 11:12
 2016-01-28 11:13
 2016-01-28 11:14
 2016-01-28 11:15
 2016-01-28 11:16
 2016-01-28 11:17
 2016-01-28 11:18
 2016-01-28 11:19
 2016-01-28 11:20
 2016-01-28 11:21
 2016-01-28 11:22
 2016-01-28 11:23
 2016-01-28 11:24
 2016-01-28 11:25
 2016-01-28 11:26
 2016-01-28 11:27
 2016-01-28 11:28
 2016-01-28 11:29
 2016-01-28 11:30
 2016-01-28 11:31
 2016-01-28 11:32
 2016-01-28 11:33
 2016-01-28 11:34
 2016-01-28 11:35
 2016-01-28 11:36
 2016-01-28 11:37
 2016-01-28 11:38
 2016-01-28 11:39
 2016-01-28 11:40
 2016-01-28 11:41
 2016-01-28 11:42
 2016-01-28 11:43
 2016-01-28 11:44
 2016-01-28 11:45
 2016-01-28 11:46
 2016-01-28 11:47
 2016-01-28 11:48
 2016-01-28 11:49
 2016-01-28 11:50
 2016-01-28 11:51
 2016-01-28 11:52
 2016-01-28 11:53
 2016-01-28 11:54
 2016-01-28 11:55
 2016-01-28 11:56
 2016-01-28 11:57
 2016-01-28 11:58
 2016-01-28 11:59
 2016-01-28 12:00



TECKENFÖRKLARING

MARKANSPRÅK

- GRÄNS FÖR NYTT VÄGOMRÅDE
- AVGRÄNSNING MELLAN OLKA TYPER AV MARKANSPRÅK

V NYTT VÄGOMRÅDE MED VÄGRÄTT

Vi NYTT VÄGOMRÅDE MED INSKRÄNKT VÄGRÄTT, FÖR JUSTERING AV BEFINTLIGA IN- OCH UTLOPPSKEN

T2 TILFÄLLIG NYTTJÄNDERÄTT/ARBETSOMRÅDE FÖR UPPLAG/ETABLERING GÄLLER UNDER BYGGTIDEN, DOCK LÄNGST TILL OCH MED GODKÄND SLUTBESIKTNING

VERKSAMHETER/ÅTGÄRDER SOM UNDTANTAS FRÅN FÖRBUD ENLIGT MILJÖBALKEN
UNDTAGEN GÄLLER HELA PLANEN

N1 - FÖRBUDEN SOM AVSER VERKSAMHET ELLER ÅTGÄRD INOM GENERellt BIOTOPSKYDDSOmrÅDE (7:11 2 st. MB) GÄLLER INTE BYGGANDE AV ALLMÄN VÄG

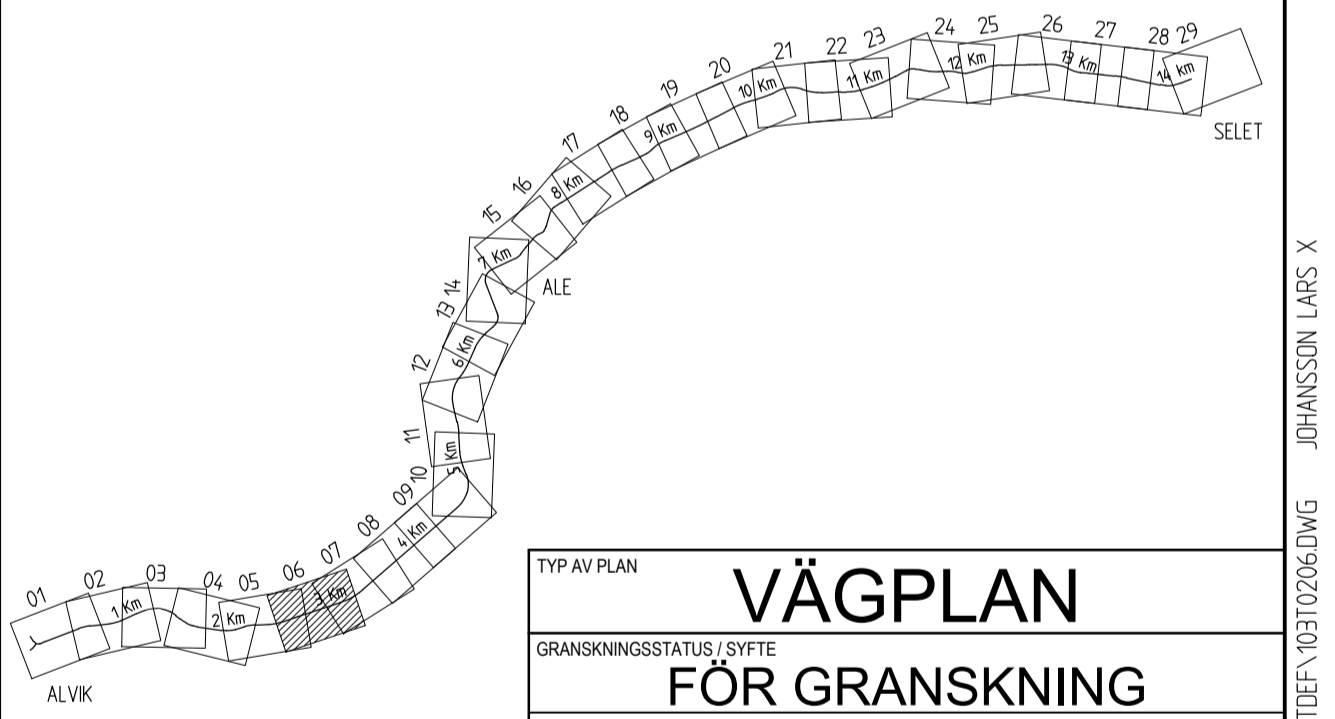
N2 - FÖRBUD INOM STRANDSKYDDSOmrÅDE (7:15 MB) GÄLLER INTE BYGGANDE AV ALLMÄN VÄG

N3 - SKYLDIGHETEN ATT GÖRA ANMÄLAN FÖR SAMRÅD ENLIGT 12:6 GÄLLER INTE FÖR DE VERKSAMHETER OCH ÅTGÄRDER SOM BEHOVS FÖR ATT BYGGA VÄGEN OCH SOM FASTSTÄLLS OCH INGÅR I VÄGOMRÅDE FÖR ALLMÄN VÄG ELLER OmRÅDE FÖR TILFÄLLIG NYTTJÄNDERÄTT

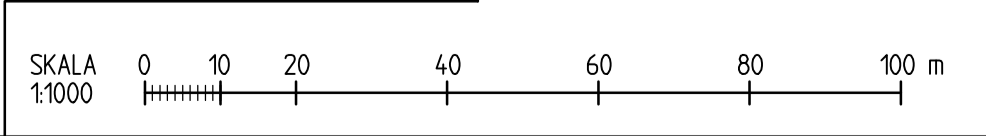
ÖVRIGA BETECKNINGAR PÅ PLANKARTAN

- 0/100 VÄGBANKEKANTER MED LÄNDEMÄTNING
- +00.0 m OCH HÖJDSÄTTNING

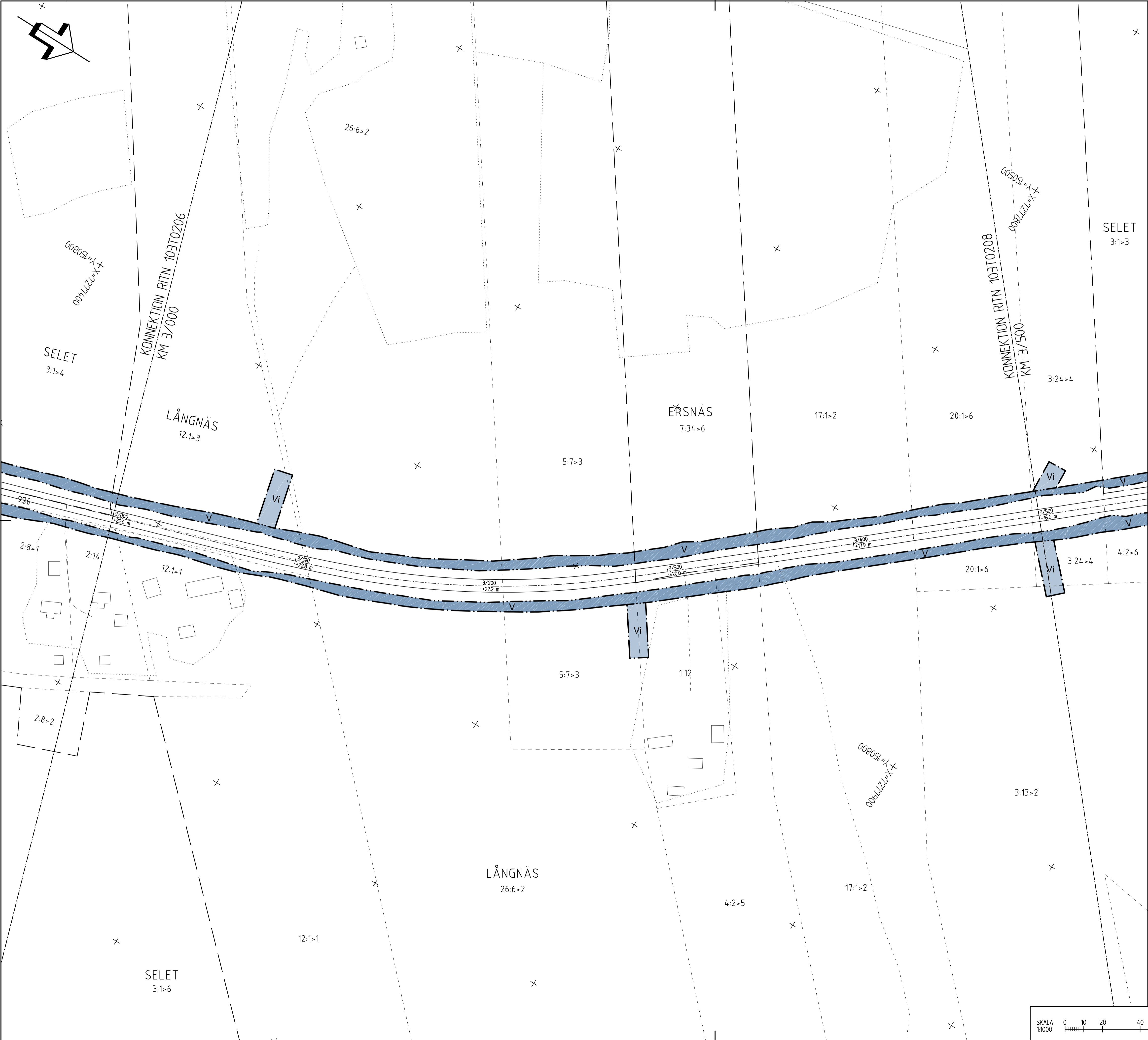
KOORDINATSYSTEM
SYSTEM I PLAN SWEREF 99 21 45
SYSTEM I HÖJD RH 2000



TYP AV PLAN		VÄGPLAN	
GRANSKNINGSSTATUS / SYFTE		FÖR GRANSKNING	
HANDLINGSTYP		GRANSKNINGSHANDLING	
DATUM	2016-01-29	LEVERANS / ÄNDRINGS-PM	
OBJEKT			
ALVIK-SELET			
DELOMRÅDE / BANDEL			
VÄG 582			
ANLÄGGNINGDEL			
DELEN ALVIK-SELET			
OBJEKTNUMMER / KM	141932	KONSTRUKTIONSNUMMER	
BESTÄLLARE	TRAFIKVERKET	LEVERANTÖR	ÅF Infrastructure
SKAPAD AV	L. JOHANSSON	UPPDRAGSNUMMER	598260
GODKÄND AV	L. ÅHLÉN	ÄVDELNING	222470
RITNINGSTYP			
PLANKARTA			
TEKNIKOMRÅDE / INNEHÅLL			
VÄGUTFORMNING OCH TRAFIK			
BESKRIVNING			
KM 2/500 - 3/000			
SKALA	1:1000	FORMAT	A1
RITNINGSNUMMER	103T0206	FÖRVALTNINGSNUMMER	
BLAD	06	NÄSTA BLAD	07
BET			

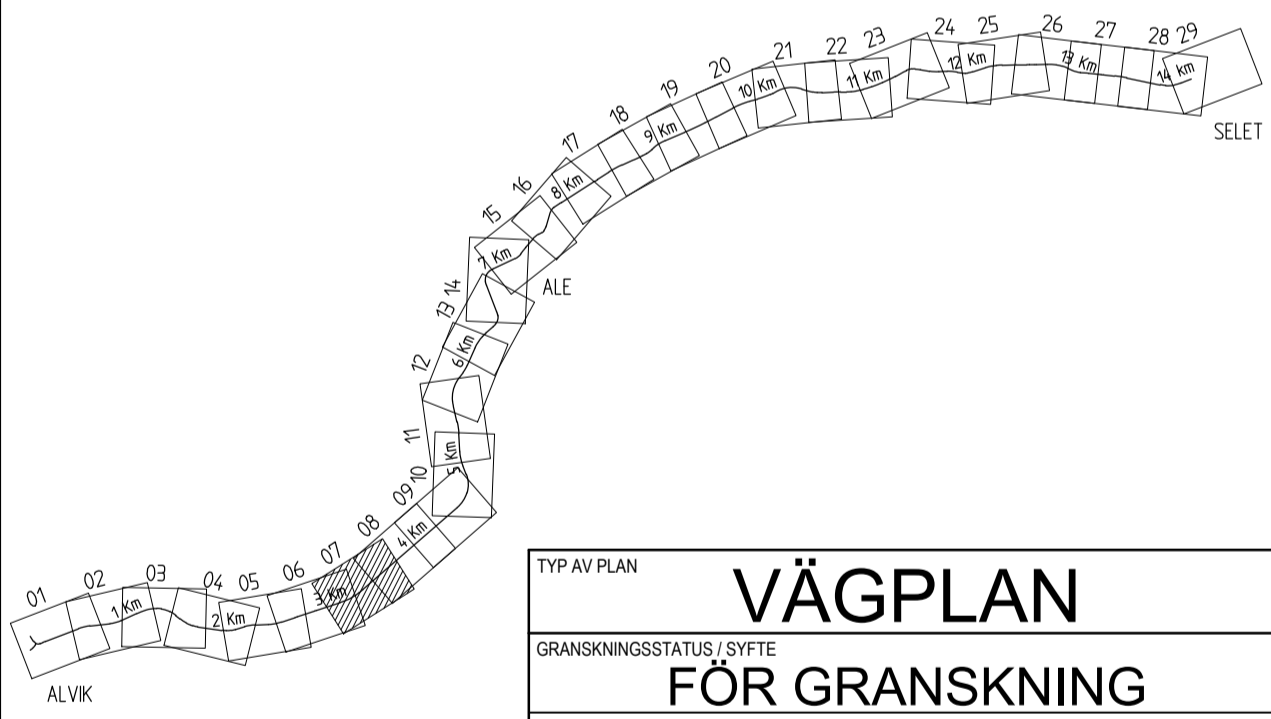


2016-01-28 10:32
2016-01-28 10:34
2016-01-28 10:36
2016-01-28 10:38
2016-01-28 10:40
2016-01-28 10:42
2016-01-28 10:44
2016-01-28 10:46
2016-01-28 10:48
2016-01-28 10:50
2016-01-28 10:52
2016-01-28 10:54
2016-01-28 10:56
2016-01-28 10:58
2016-01-28 11:00
2016-01-28 11:02
2016-01-28 11:04
2016-01-28 11:06
2016-01-28 11:08
2016-01-28 11:10
2016-01-28 11:12
2016-01-28 11:14
2016-01-28 11:16
2016-01-28 11:18
2016-01-28 11:20
2016-01-28 11:22
2016-01-28 11:24
2016-01-28 11:26
2016-01-28 11:28
2016-01-28 11:30
2016-01-28 11:32
2016-01-28 11:34
2016-01-28 11:36
2016-01-28 11:38
2016-01-28 11:40
2016-01-28 11:42
2016-01-28 11:44
2016-01-28 11:46
2016-01-28 11:48
2016-01-28 11:50
2016-01-28 11:52
2016-01-28 11:54
2016-01-28 11:56
2016-01-28 11:58
2016-01-28 12:00

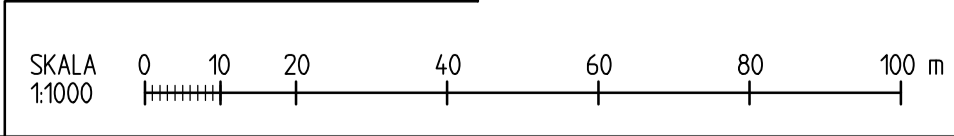


- TECKENFÖRKLARING**
- MARKANSPRÅK**
- GRÄNS FÖR NYTT VÄGOMRÅDE
 - AVGRÄNSNING MELLAN OLIKA TYPER AV MARKANSPRÅK
 - V NYTT VÄGOMRÅDE MED VÄGRÄTT
 - Vi NYTT VÄGOMRÅDE MED INSKRÄNKT VÄGRÄTT, FÖR JUSTERING AV BEFINTLIGA IN- OCH UTLOPPSÖKEN
- VERKSAMHETER/ÅTGÄRDER SOM UNDTAGS FRÅN FÖRBUD ENLIGT MILJÖBALKEN**
 UNDTAGEN GÄLLER HELA PLANEN
- N1 - FÖRBUDEN SOM AVSER VERKSAMHETER ELLER ÅTGÄRD INOM GENERellt BIOTOPSKYDDOMRÅDE (7:11 2 st. MB) GÄLLER INTE BYGGANDE AV ALLMÄN VÄG
 - N2 - FÖRBUD INOM STRANDSKYDDOMRÅDE (7:16 MB) GÄLLER INTE BYGGANDE AV ALLMÄN VÄG
 - N3 - SKYLDIGHETEN ATT GÖRA ANMÄLAN FÖR SAMRÅD ENLIGT 12.6 MB GÄLLER INTE FÖR DE VERKSAMHETER OCH ÅTGÄRDER SOM BEHÖVS FÖR ATT BYGGA VÄGEN OCH SOM FASTSTÄLLS OCH INGÅR I VÄGOMRÅDE FÖR ALLMÄN VÄG ELLER ÖMRÅDE FÖR TILFÄLLEGT NYTTJÄNDERÄTT
- ÖVRIGA BETECKNINGAR PÅ PLANKARTAN**
- 0/100 VÄGBANKEKANTER MED LÄNDEMÄTNING
 - +00.0 m OCH HÖJDSÄTTNING

KOORDINATSYSTEM
 SYSTEM I PLAN SWEREF 99 21 45
 SYSTEM I HÖJD RM 2000



TYP AV PLAN		VÄGPLAN	
GRANSKNINGSSTATUS / SYFTE		FÖR GRANSKNING	
HANDLINGSTYP		GRANSKNINGSHANDLING	
DATUM	2016-01-29	LEVERANS / ÄNDRINGS-PM	
OBJEKT	ALVIK-SELET		
DELOMRÅDE / BANDEL		VÄG 582	
ANLÄGGNINGSDEL		DELEN ALVIK-SELET	
OBJEKTNUMMER / KM	141932	KONSTRUKTIONNUMMER	
BESTÄLLARE	TRAFIKVERKET	LEVERANTÖR	ÅF Infrastructure
SKAPAD AV	L. JOHANSSON	UPPDRAGSNUMMER	598260
GODKÄND AV	L. ÄHLÉN	AVDELNING	222470
RITNINGSTYP		PLANKARTA	
TEKNIKOMRÅDE / INNEHÅLL		VÄGUTFORMNING OCH TRAFIK	
BESKRIVNING		KM 3/000 - 3/500	
SKALA	1:1000	FORMAT	A1
RITNINGSNUMMER	103T0207	FÖRVALTNINGSNUMMER	598260
BLAD	07	NÄSTA BLAD	08
BET			



- 2016-01-28 10:32
- 2016-01-28 10:34
- 2016-01-28 10:35
- 2016-01-28 10:36
- 2016-01-28 10:37
- 2016-01-28 10:38
- 2016-01-28 10:39
- 2016-01-28 10:40
- 2016-01-28 10:41
- 2016-01-28 10:42
- 2016-01-28 10:43
- 2016-01-28 10:44
- 2016-01-28 10:45
- 2016-01-28 10:46
- 2016-01-28 10:47
- 2016-01-28 10:48
- 2016-01-28 10:49
- 2016-01-28 10:50
- 2016-01-28 10:51
- 2016-01-28 10:52
- 2016-01-28 10:53
- 2016-01-28 10:54
- 2016-01-28 10:55
- 2016-01-28 10:56
- 2016-01-28 10:57
- 2016-01-28 10:58
- 2016-01-28 10:59
- 2016-01-28 11:00
- 2016-01-28 11:01
- 2016-01-28 11:02
- 2016-01-28 11:03
- 2016-01-28 11:04
- 2016-01-28 11:05
- 2016-01-28 11:06
- 2016-01-28 11:07
- 2016-01-28 11:08
- 2016-01-28 11:09
- 2016-01-28 11:10
- 2016-01-28 11:11
- 2016-01-28 11:12
- 2016-01-28 11:13
- 2016-01-28 11:14
- 2016-01-28 11:15
- 2016-01-28 11:16
- 2016-01-28 11:17
- 2016-01-28 11:18
- 2016-01-28 11:19
- 2016-01-28 11:20
- 2016-01-28 11:21
- 2016-01-28 11:22
- 2016-01-28 11:23
- 2016-01-28 11:24
- 2016-01-28 11:25
- 2016-01-28 11:26
- 2016-01-28 11:27
- 2016-01-28 11:28
- 2016-01-28 11:29
- 2016-01-28 11:30
- 2016-01-28 11:31
- 2016-01-28 11:32
- 2016-01-28 11:33
- 2016-01-28 11:34
- 2016-01-28 11:35
- 2016-01-28 11:36
- 2016-01-28 11:37
- 2016-01-28 11:38
- 2016-01-28 11:39
- 2016-01-28 11:40
- 2016-01-28 11:41
- 2016-01-28 11:42
- 2016-01-28 11:43
- 2016-01-28 11:44
- 2016-01-28 11:45
- 2016-01-28 11:46
- 2016-01-28 11:47
- 2016-01-28 11:48
- 2016-01-28 11:49
- 2016-01-28 11:50
- 2016-01-28 11:51
- 2016-01-28 11:52
- 2016-01-28 11:53
- 2016-01-28 11:54
- 2016-01-28 11:55
- 2016-01-28 11:56
- 2016-01-28 11:57
- 2016-01-28 11:58
- 2016-01-28 11:59
- 2016-01-28 12:00



TECKENFÖRKLARING

MARKANSPRÅK

- GRÄNS FÖR NYTT VÄGOMRÅDE
- AVGRÄNSNING MELLAN OLIKA TYPER AV MARKANSPRÅK

V NYTT VÄGOMRÅDE MED VÄGRÄTT

Vi NYTT VÄGOMRÅDE MED INSKRÄNKT VÄGRÄTT, FÖR JUSTERING AV BEFINTLIGA IN- OCH UTLOPPSDIKEN

T2 TILFÄLLIG NYTTJÄNDERÄTT/ARBETSOMRÅDE FÖR UPPLAG/ETABLERING GÄLLER UNDER BYGGTIDEN. DOCK LÅNGST TILL OCH MED GODKÄND SLUTBESIKTNING

VERKSAMHETER/ÅTGÄRDER SOM UNDANTAS FRÅN FÖRBUD ENLIGT MILJÖBALKEN

UNDANTAGEN GÄLLER HELA PLANEN

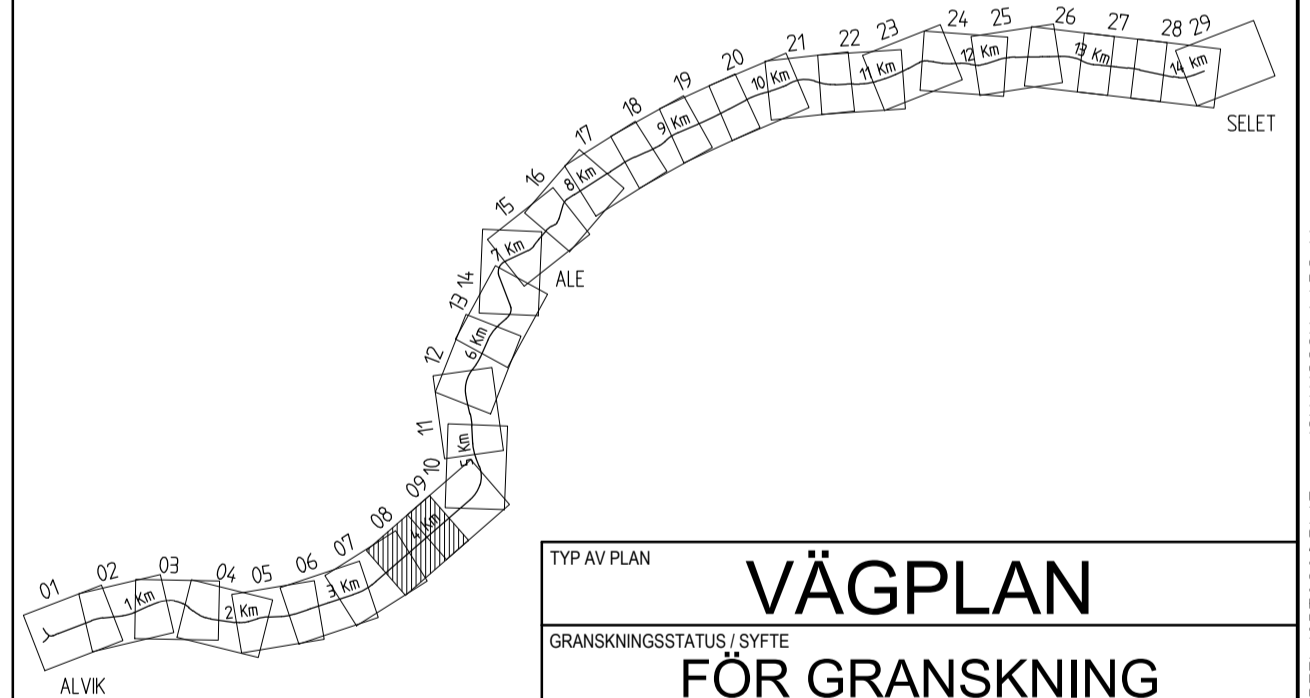
- N1 - FÖRBUDEN SOM AVSER VERKSAMHET ELLER ÅTGÄRD INOM GENERellt BIOTOPSKYDDSOmrÅDE (7:11 2 st. MB) GÄLLER INTE BYGGANDE AV ALLMÄN VÄG
- N2 - FÖRBUD INOM STRANDSKYDDSOmrÅDE (7:15 MB) GÄLLER INTE BYGGANDE AV ALLMÄN VÄG
- N3 - SKYLDIGHETEN ATT GÖRA ANMÄLAN FÖR SAMRÅD ENLIGT 12:6 MB GÄLLER INTE FÖR DE VERKSAMHETER OCH ÅTGÄRDER SOM BEHOVS FÖR ATT BYGGA VÄGEN OCH SOM FASTSTÄLLS OCH INGÅR I VÄGOMRÅDE FÖR ALLMÄN VÄG ELLER OmRÅDE FÖR TILFÄLLIG NYTTJÄNDERÄTT

ÖVRIGA BETECKNINGAR PÅ PLANKARTAN

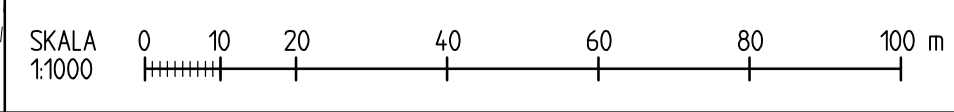
- 0/100 VÄGBANEKANTER MED LÄNDEMÄTNING
- +00.0 m OCH HÖJDSÄTTNING

KOORDINATSYSTEM

SYSTEM I PLAN SWEREF 99 21 45
SYSTEM I HÖJD RH 1900

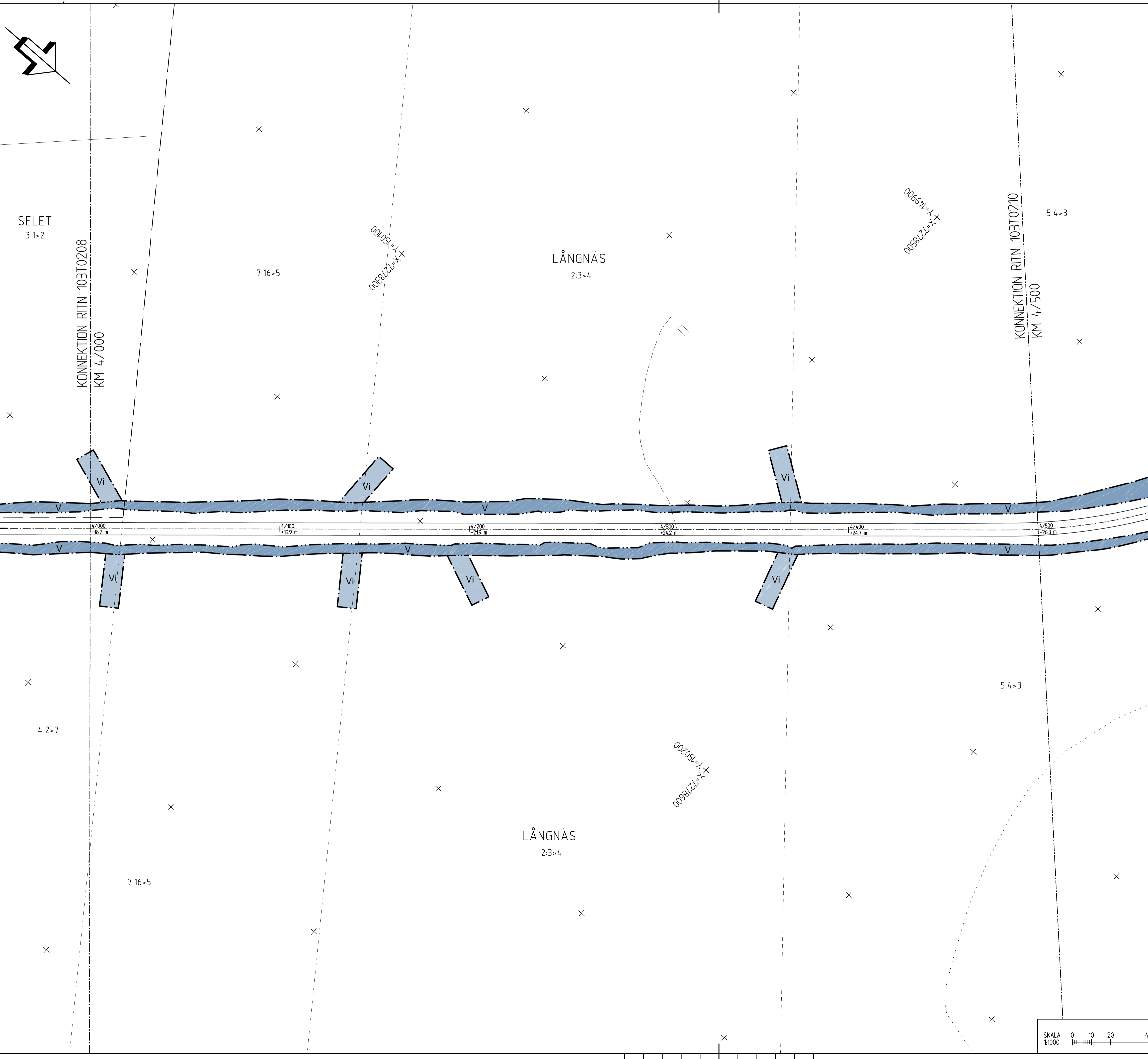


TYP AV PLAN			
VÄGPLAN			
GRANSKINGSSTATUS / SYFTE			
FÖR GRANSKNING			
HANDLINGSTYP			
GRANSKNINGSHANDLING			
DATUM		LEVERANS / ÄNDRINGS-PM	
2016-01-29			
OBJEKT			
ALVIK-SELET			
DELOMRÅDE / BANDEL			
VÄG 582			
ANLAGNINGSGOEL			
DELEN ALVIK-SELET			
OBJEKTNUMMER / KM		KONSTRUKTIONNUMMER	
141932			
BESTÄLLARE		LEVERANTÖR	
TRAFIKVERKET		ÄF Infrastructure	
SKAPAD AV		UPPDRAGSNUMMER	
L. JOHANSSON		598260	
GODKÄND AV		AVDELNING	
L. ÄHLÉN		222470	
RITNINGSTYP			
PLANKARTA			
TEKNIKOMRÅDE / INNEHÅLL			
VÄGUTFORMNING OCH TRAFIK			
BESKRIVNING			
KM 3/500 - 4/000			
SKALA	FORMAT	FÖRVALTNINGSNUMMER	
1:1000	A1		
RITNINGNUMMER	BLAD	NÄSTA BLAD	BET
103T0208	08	09	



XREF:

2016-01-28	03.32
2016-01-28	05.54
2016-01-28	08.39
2016-01-28	09.33
2016-01-28	10.26
2016-01-28	11.19
2016-01-28	12.12
2016-01-28	13.05
2016-01-28	14.01
2016-01-28	14.56
2016-01-28	15.51
2016-01-28	16.47
2016-01-28	17.42
2016-01-28	18.38
2016-01-28	19.34
2016-01-28	20.30
2016-01-28	21.26
2016-01-28	22.22
2016-01-28	23.18
2016-01-28	24.14
2016-01-28	25.10
2016-01-28	26.06
2016-01-28	27.02
2016-01-28	28.08
2016-01-28	29.04
2016-01-28	30.00



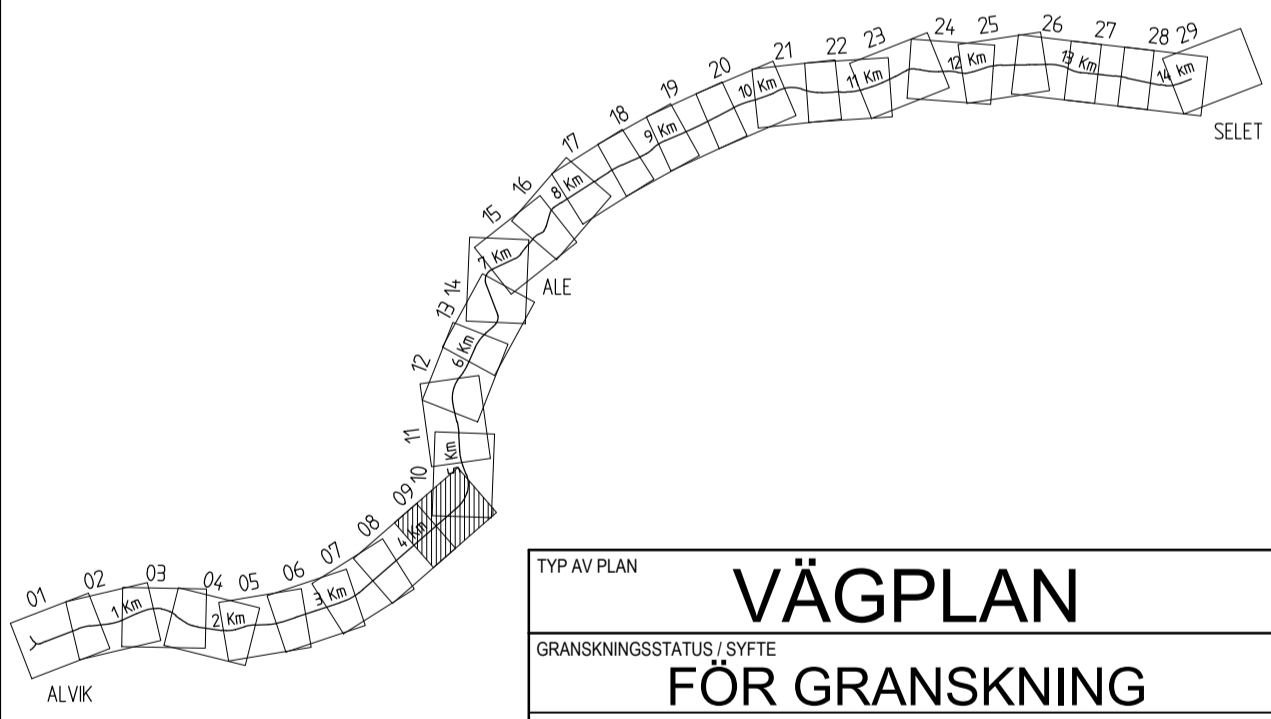
TECKENFÖRKLARING

MARKANSPRÅK
 - - - - GRÄNS FÖR NYTT VÄGOMRÅDE
 - · - · - AVGRÄNSNING MELLAN OLIKA TYPER AV MARKANSPRÅK

V NYTT VÄGOMRÅDE MED VÄGRÄTT
Vi NYTT VÄGOMRÅDE MED INSKRÄNKT VÄGRÄTT, FÖR JUSTERING AV BEFINTLIGA IN- OCH UTLOPPSÖKEN

VERKSAMHETER/ÅTGÄRDER SOM UNDANTAS FRÅN FÖRBUD ENLIGT MILJÖBALKEN
 UNDANTAGEN GÄLLER HELA PLANEN
 N1 - FÖRBUDEN SOM AVSER VERKSAMHET ELLER ÅTGÄRD INOM GENERellt BIODIVERSITÄTSSOMRÅDE (7:11 2 st. MB) GÄLLER INTE BYGGANDE AV ALLMÄN VÄG
 N2 - FÖRBUD INOM STRANDSKYDDSSOMRÅDE (7:15 MB) GÄLLER INTE BYGGANDE AV ALLMÄN VÄG
 N3 - SKYLDIGHETEN ATT GÖRA ANMÄLAN FÖR SAMRÅD ENLIGT 12:6 MB GÄLLER INTE FÖR DE VERKSAMHETER OCH ÅTGÄRDER SOM BEHOVS FÖR ATT BYGGA VÄGEN OCH SOM FASTSTÄLLS OCH INGÅR I VÄGOMRÅDE FÖR ALLMÄN VÄG ELLER ÖMRÅDE FÖR TILFÄLLIG NYTTJÄNDERÄTT

ÖVRIGA BETECKNINGAR PÅ PLANKARTAN
 -0/100 VÄGBANKEKANTER MED LÄNDEMÄTNING
 -+00.0 m OCH HÖJDSÄTTNING



TYP AV PLAN		VÄGPLAN
GRANSKNINGSSTATUS / SYFTE		FÖR GRANSKNING
HANDLINGSTYP		GRANSKNINGSHANDLING
DATUM	2016-01-29	
OBJEKT	ALVIK-SELET	
DELOMRÅDE / BANDEL	VÄG 582	
ANLAGNINGSGDEL	DELEN ALVIK-SELET	
OBJEKTNUMMER / KM	KONSTRUKTIONSNUMMER	
141932		
BESTÄLLARE	LEVERANTÖR	
TRAFIKVERKET	ÅF Infrastructure	
SKAPAD AV	L. JOHANSSON	UPPDRAGSNUMMER
		598260
GODKÄND AV	L. ÅHLÉN	AVDELNING
		222470
RITNINGSTYP	PLANKARTA	
TEKNIKOMRÅDE / INNEHÅLL		
VÄGUTFORMNING OCH TRAFIK		
BESKRIVNING		
KM 4/000 - 4/500		
SKALA	FORMAT	FÖRVALTNINGSNUMMER
1:1000	A1	
RITNINGSNUMMER	BLAD	NÄSTA BLAD
103T0209	09	10

XREF: 2016-01-28 10:32
 2016-01-28 09:51
 2016-01-28 09:51
 2016-01-28 09:51
 2016-01-28 09:51
 2016-01-28 09:51
 2016-01-28 09:51
 2016-01-28 09:51
 2016-01-28 09:51
 2016-01-28 09:51
 2016-01-28 09:51
 2016-01-28 09:51
 2016-01-28 09:51

TECKENFÖRKLARING

- MARKANSPRÅK**
- - - - - GRÄNS FÖR NYTT VÄGOMRÅDE
 - · - · - AVGRÄNSNING MELLAN OLKA TYPER AV MARKANSPRÅK
- V** NYTT VÄGOMRÅDE MED VÄGRÄTT
- Vi** NYTT VÄGOMRÅDE MED INSKRÄNKT VÄGRÄTT, FÖR JUSTERING AV BEFINTLIGA IN- OCH UTLOPPSKEN

VERKSAMHETER/ÅTGÄRDER SOM UNDANTAS FRÅN FÖRBUD ENLIGT MILJÖBALKEN
 UNDANTAGEN GÄLLER HELA PLANEN

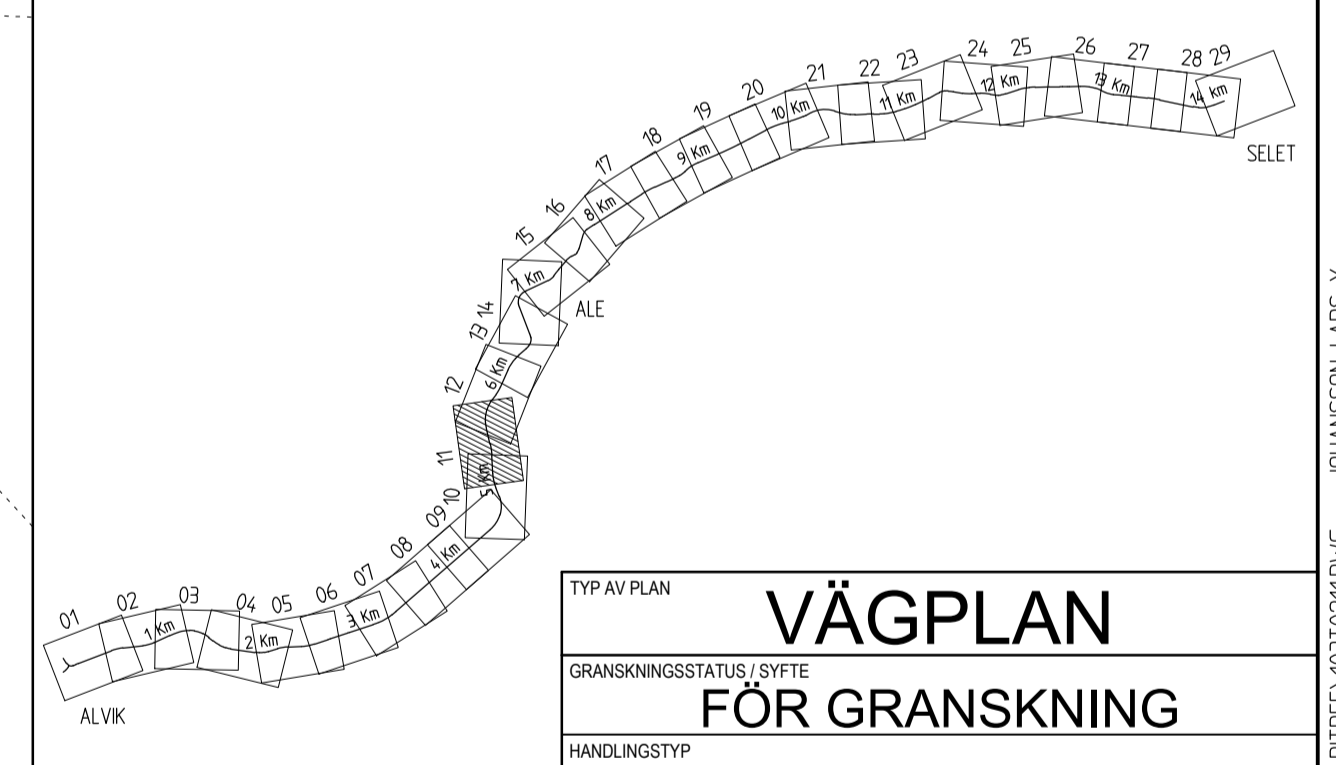
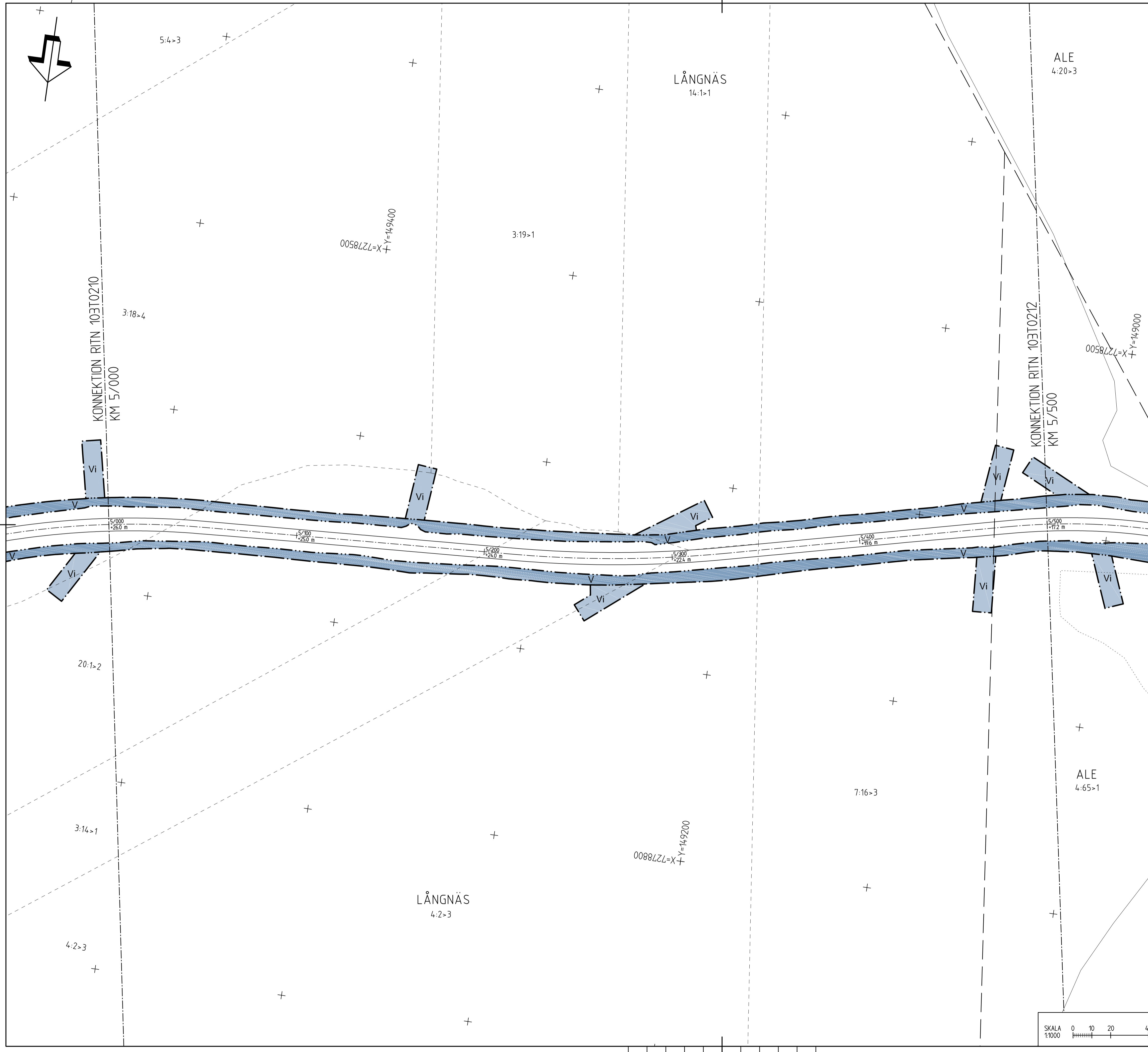
N1 - FÖRBUDEN SOM AVSER VERKSAMHETER ELLER ÅTGÄRD INOM GENERellt BIOTOPSKYDDsomRÅDE (7:11 2 st. MB)
 GÄLLER INTE BYGGANDE AV ALLMÄN VÄG

N2 - FÖRBUD INOM STRANDSKYDDsomRÅDE (7:15 MB) GÄLLER INTE BYGGANDE AV ALLMÄN VÄG

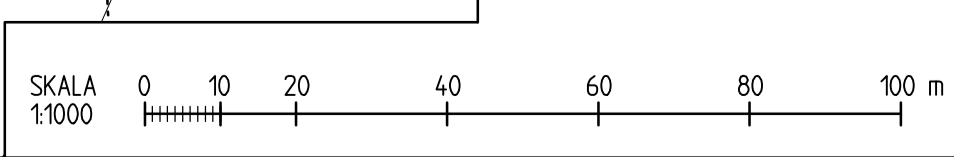
N3 - SKYDDIGHeten ATT GÖRA ANMÄLAN FÖR SAMRÅD ENLIGT 12:6 MB GÄLLER INTE FÖR DE VERKSAMHETER OCH ÅTGÄRDER SOM BEHÖVS FÖR ATT BYGGA VÄGEN OCH SOM FASTSTÄLLS OCH INGÅR I VÄGOMRÅDE FÖR ALLMÄN VÄG ELLER OMRÅDE FÖR TILFÄLLEGT NYTTJÄNDERÄTT

ÖVRIGA BETECKNINGAR PÅ PLANKARTAN

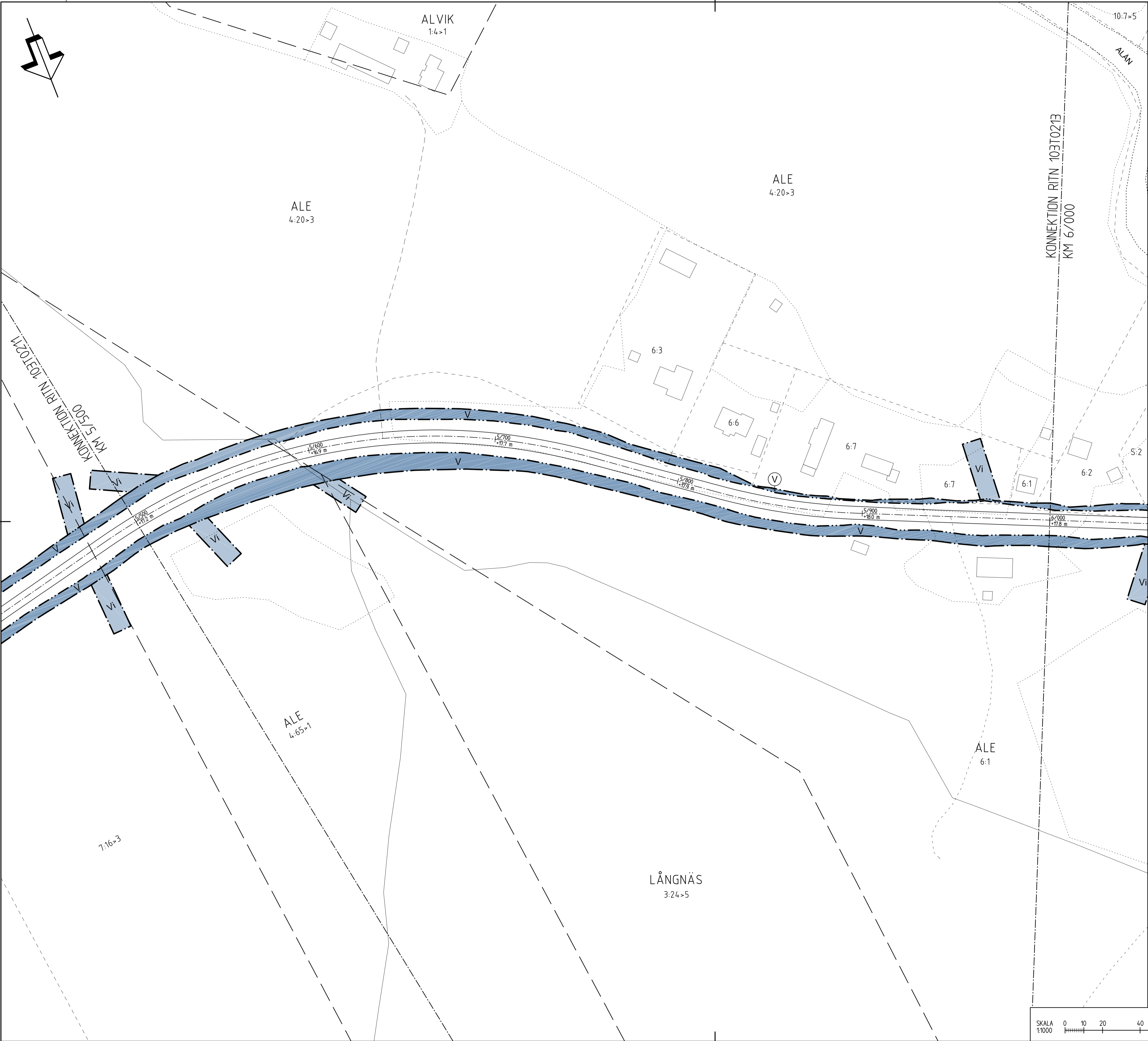
- - - - - VÄGBANKEKANTER MED LÄNDEMÄTNING
- · - · - OCH HÖJDSÄTTNING



TYP AV PLAN		VÄGPLAN	
GRANSKNINGSSTATUS / SYFTE		FÖR GRANSKNING	
HANDLINGSTYP		GRANSKNINGSHANDLING	
DATUM	2016-01-29	LEVERANS / ÄNDRINGS-PM	
OBJEKT	ALVIK-SELET		
DELOMRÅDE / BANDEL	VÄG 582		
ANLÄGNINGSOBJEKT	DELEN ALVIK-SELET		
OBJEKTNUMMER / KM	141932	KONSTRUKTIONSNUMMER	
BESTÄLLARE	TRAFIKVERKET	LEVERANTÖR	ÅF Infrastructure
SKAPAD AV	L. JOHANSSON	UPPDRAGSNUMMER	598260
GODKÄND AV	L. ÅHLÉN	AVDELNING	222470
RITNINGSTYP	PLANKARTA		
TEKNIKOMRÅDE / INNEHÅLL	VÄGUTFORMNING OCH TRAFIK		
BESKRIVNING	KM 5/000 - 5/500		
SKALA	1:1000	FORMAT	A1
RITNINGSNUMMER	103T0211	BLAD	11
		NÄSTA BLAD	12
		BET	



2016-01-29 10:32
 2016-01-29 09:54
 2016-01-29 09:54
 2016-01-29 09:54
 2016-01-29 09:54
 2016-01-29 09:54
 2016-01-29 09:54
 2016-01-29 09:54
 2016-01-29 09:54
 2016-01-29 09:54
 2016-01-29 09:54



TECKENFÖRKLARING

[Symbol]	GRÄNS FÖR NYTT VÄGOMRÅDE
[Symbol]	AVGRÄNSNING MELLAN OLIKA TYPER AV MARKANSPRÅK
[Symbol]	NYTT VÄGOMRÅDE MED VÄGRÄTT
[Symbol]	NYTT VÄGOMRÅDE MED INSKRÄNKT VÄGRÄTT, FÖR JUSTERING AV BEFINTLIGA IN- OCH UTLÖPPSSÖKEN

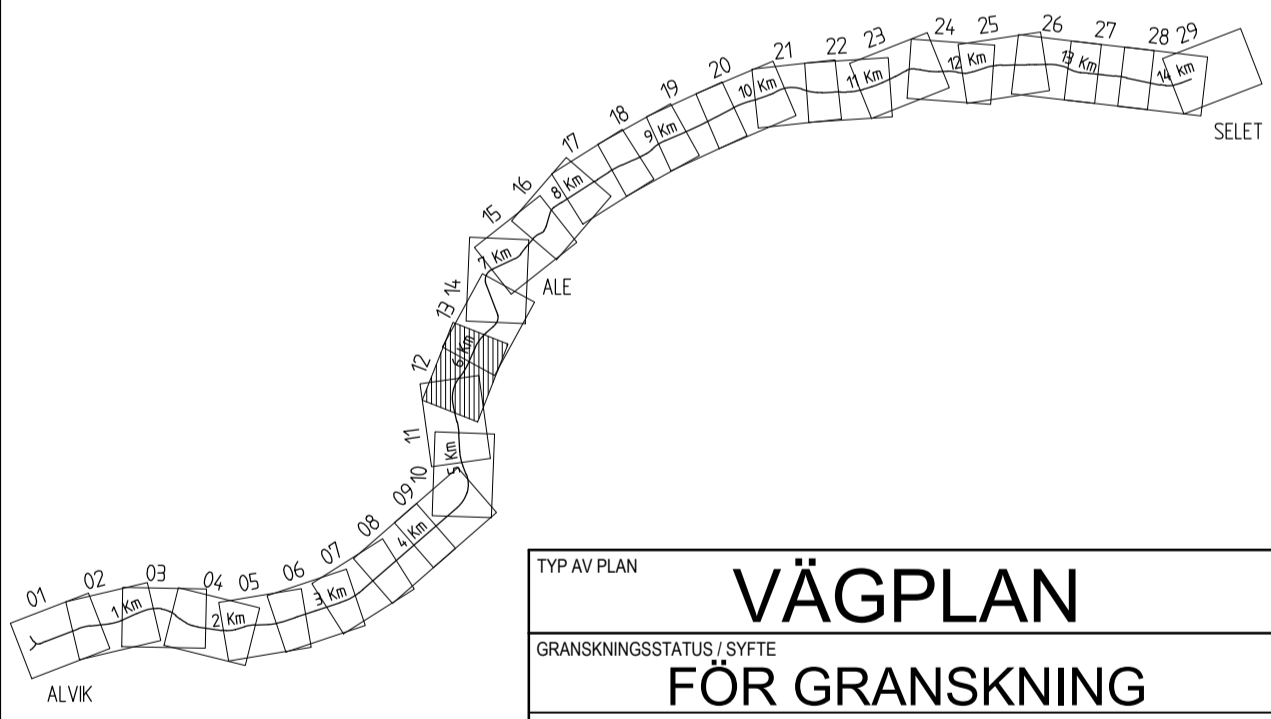
KOORDINATSYSTEM

SYSTEM I PLAN SWEREF 99 21 45
SYSTEM I HÖJD RM 2000

VERKSAMHETER/ÅTGÄRDER SOM UNDTAS FRÅN FÖRBUD ENLIGT MILJÖBALKEN UNDTAGEN GÄLLER HELA PLANEN
N1 - FÖRBUDEN SOM AVSER VERKSAMHET ELLER ÅTGÄRD INOM GENERELLT BIODIVERSITÄTSSKYDDOMRÅDE (7:11 2 st. MB) GÄLLER INTE BYGGANDE AV ALLMÄN VÄG
N2 - FÖRBUD INOM STRANDSKYDDOMRÅDE (7:15 MB) GÄLLER INTE BYGGANDE AV ALLMÄN VÄG
N3 - SKYLDIGHETEN ATT GÖRA ANMÄLAN FÖR SAMRÅD ENLIGT 12.6 MB GÄLLER INTE FÖR DE VERKSAMHETER OCH ÅTGÄRDER SOM BEHOVS FÖR ATT BYGGA VÄGEN OCH SOM FASTSTÄLLS OCH INGÅR I VÄGOMRÅDE FÖR ALLMÄN VÄG ELLER OMRÅDE FÖR TILFÄLLEGT NYTTJÄNDERÄTT

ÖVRIGA BETECKNINGAR PÅ PLANKARTAN

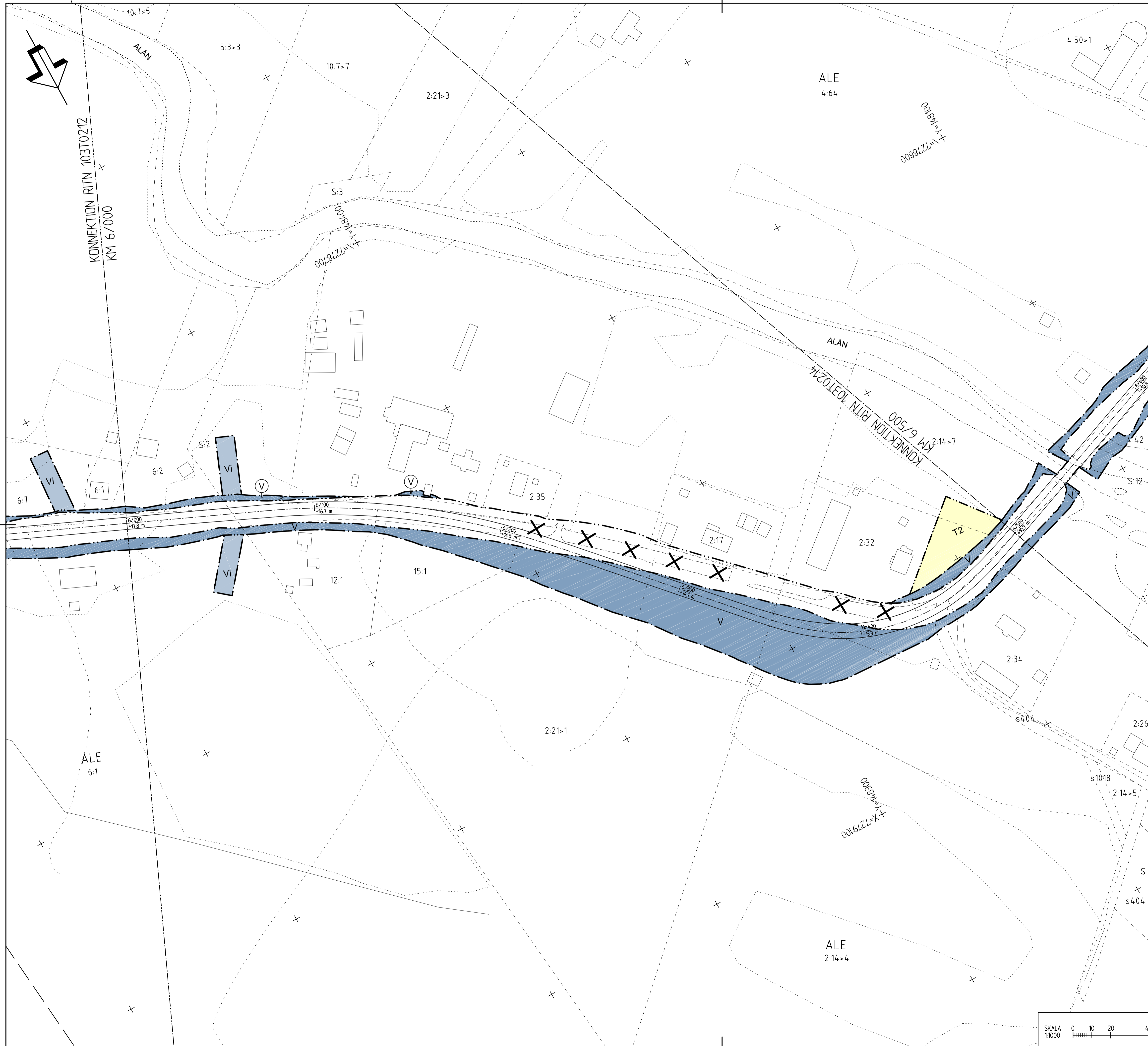
[Symbol]	VÄGBANKEKANTER MED LÄNGDMÄTNING
[Symbol]	OCH HÖJDSÄTTNING



TYP AV PLAN		<h2>VÄGPLAN</h2>
GRANSKNINGSTATUS / SYFTE		FÖR GRANSKNING
HANDLINGSSTYP		GRANSKNINGSHANDLING
DATUM	2016-01-29	LEVERANS / ÄNDRINGS-PM
OBJEKT	ALVIK-SELET	
DELOMRÅDE / BANDEL		
VÄG 582		
ANLAGNINGSGOED		
DELEN ALVIK-SELET		
OBJEKTNUMMER / KM	141932	KONSTRUKTIONSNUMMER
BESTÄLLARE	LEVERANTÖR	
TRAFIKVERKET	ÄF Infrastructure	
SKAPAD AV	L. JOHANSSON	UPPDRAGSNUMMER
GODKÄND AV	L. ÅHLÉN	AVDELNING
RITNINGSTYP	PLANKARTA	
TEKNIKOMRÅDE / INNEHÅLL		
VÄGUTFORMNING OCH TRAFIK		
BESKRIVNING		
KM 5/500 - 6/000		
SKALA	1:1000	FORMAT
		A1
RITNINGSNUMMER	103T0212	FÖRVALTNINGSNUMMER
BLAD	12	NÄSTA BLAD
BET	13	BET

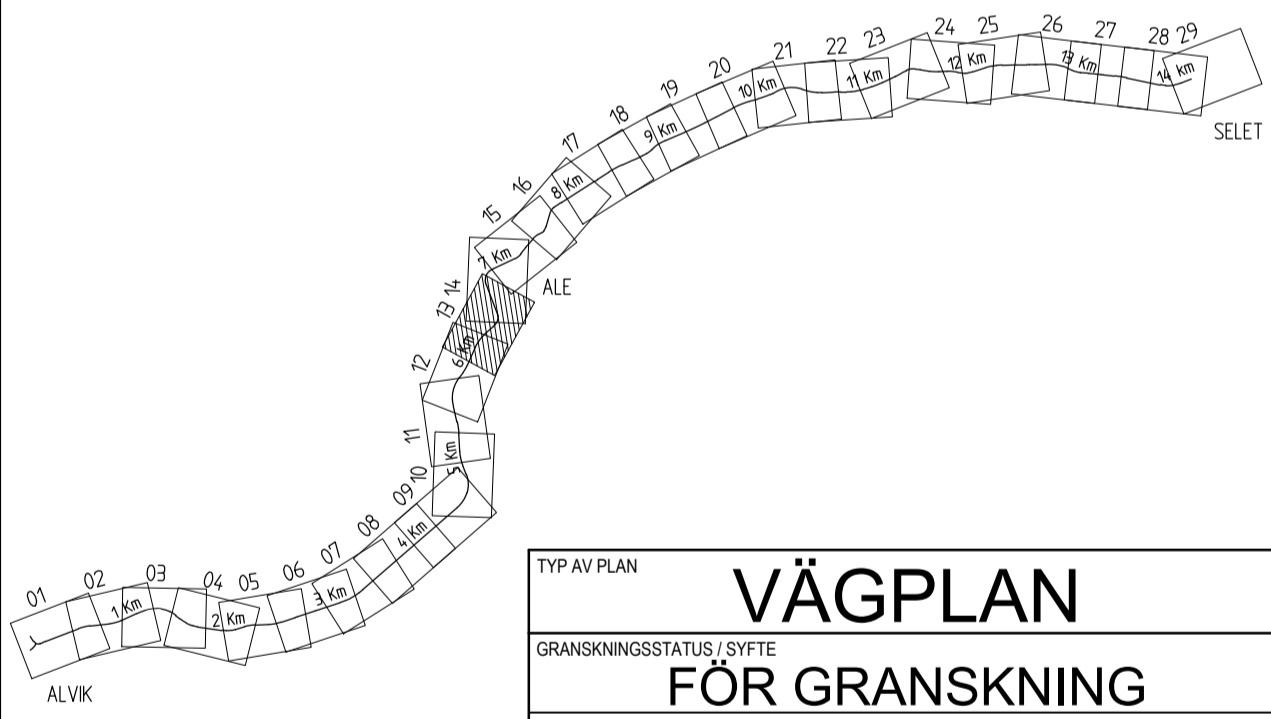
2016-01-28	03:52
2016-01-28	09:54
2016-01-28	09:59
2016-01-28	10:03
2016-01-28	10:07
2016-01-28	10:11
2016-01-28	10:15
2016-01-28	10:19
2016-01-28	10:23
2016-01-28	10:27
2016-01-28	10:31
2016-01-28	10:35

2016-01-28	03:52
2016-01-28	09:54
2016-01-28	09:59
2016-01-28	10:03
2016-01-28	10:07
2016-01-28	10:11
2016-01-28	10:15
2016-01-28	10:19
2016-01-28	10:23
2016-01-28	10:27
2016-01-28	10:31
2016-01-28	10:35

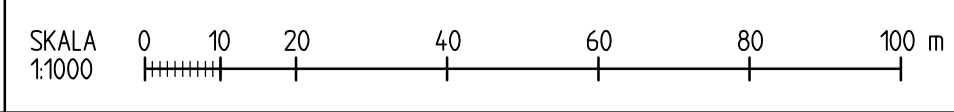


- TECKENFÖRKLARING**
- MARKANSPRÅK**
- GRÄNS FÖR NYTT VÄGOMRÅDE
 - - - - - AVGRÄNSNING MELLAN OLKA TYPER AV MARKANSPRÅK
 - V NYTT VÄGOMRÅDE MED VÄGRÄTT
 - Vi NYTT VÄGOMRÅDE MED INSKRÄNKT VÄGRÄTT, FÖR JUSTERING AV BEFINTLIGA IN- OCH UTLOPPSÖKEN
 - T2 TILFÄLLIG NYTTJÄNDERÄTT/ARBETSOMRÅDE FÖR UPPLAG/ETABLERING GÄLLER UNDER BYGGTIDEN DOCK LÄNGST TILL OCH MED GODKÄND SLUTBESKUTNING
- VERKSAMHETER/ÅTGÄRDER SOM UNDANTAS FRÅN FÖRBUD ENLIGT MILJÖBALKEN**
UNDANTAGEN GÄLLER HELA PLANEN
- N1 - FÖRBUDEN SOM AVSER VERKSAMHET ELLER ÅTGÄRD INOM GENERellt BIOTOPSKYDDSOmrÅDE (7:11 2 st. MB) GÄLLER INTE BYGGANDE AV ALLMÄN VÄG
 - N2 - FÖRBUD INOM STRANDSKYDDSOmrÅDE (7:15 MB) GÄLLER INTE BYGGANDE AV ALLMÄN VÄG
 - N3 - SKYLDIGHETEN ATT GÖRA ANMÄLAN FÖR SAMRÅD ENLIGT 12:6 MB GÄLLER INTE FÖR DE VERKSAMHETER OCH ÅTGÄRDER SOM BEHOVS FÖR ATT BYGGA VÄGEN OCH SOM FASTSTÄLLS OCH INGÅR I VÄGOMRÅDE FÖR ALLMÄN VÄG ELLER OmRÅDE FÖR TILFÄLLIG NYTTJÄNDERÄTT
- SÄRSKILDA BESLUT SOM TAS I SAMBAND MED FASTSTÄLLELSE AV VÄGPLAN**
- ✕ INDRAGNING AV VÄG FRÅN ALLMÄNT UNDERHÅLL
- ÖVRIGA BETECKNINGAR PÅ PLANKARTAN**
- 0/100 VÄGOMRÅDE MED LÄNGDMÄTNING
 - +0/0 m OCH HÖJDSÄTTNING

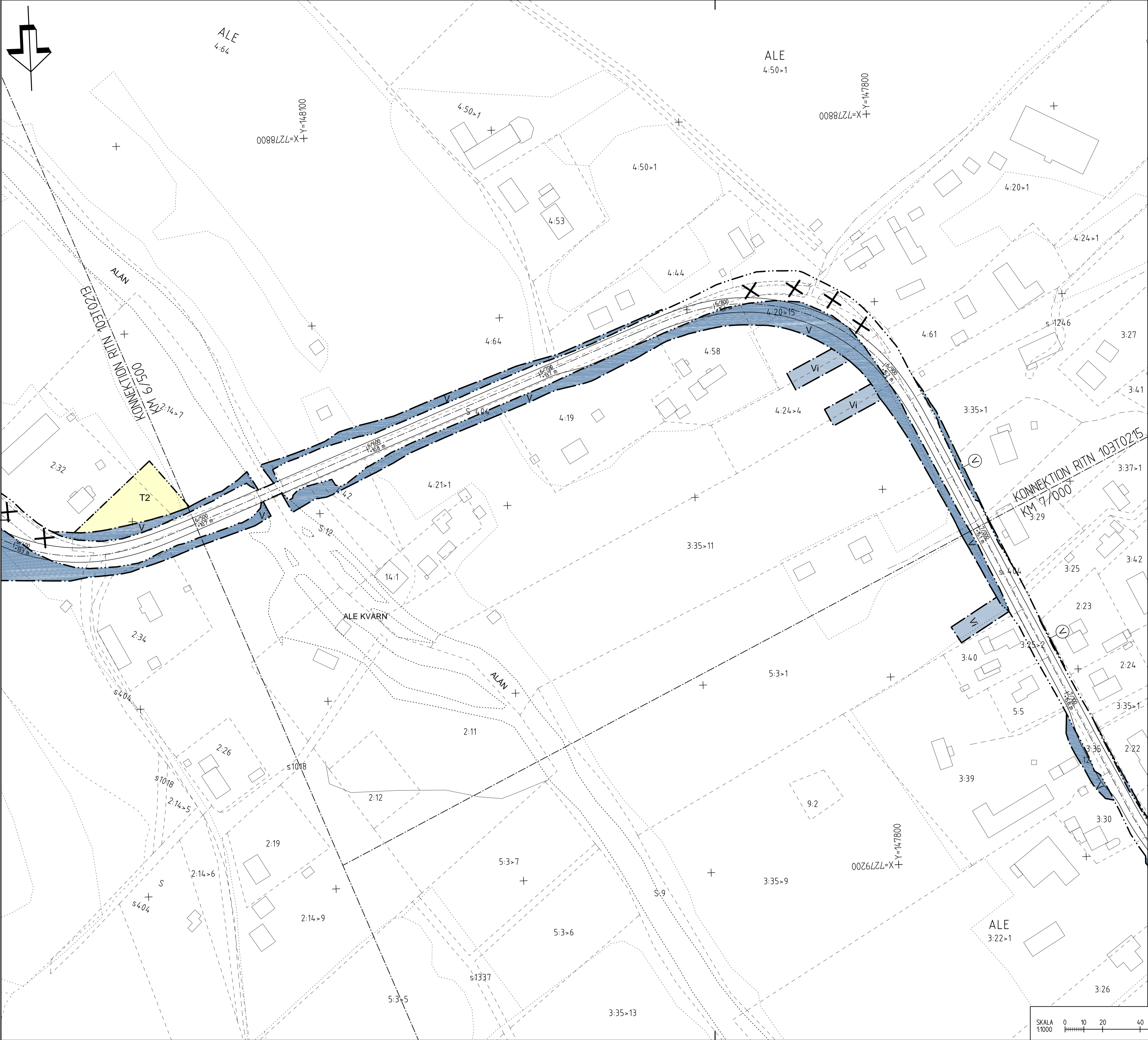
KOORDINATSYSTEM
SYSTEM I PLAN SWEREF 99 21 45
SYSTEM I HÖJD RH 2000



TYP AV PLAN		VÄGPLAN	
GRANSKNINGSSTATUS / SYFTE		FÖR GRANSKNING	
HANDLINGSTYP		GRANSKNINGSHANDLING	
DATUM	2016-01-29	LEVERANS / ÄNDRINGS-PM	
OBJEKT	ALVIK-SELET		
DELOMRÅDE / BANDEL	VÄG 582		
ANLÄGNINGSGOEL	DELEN ALVIK-SELET		
OBJEKTNUMMER / KM	141932	KONSTRUKTIONNUMMER	
BESTÄLLARE	TRAFIKVERKET	LEVERANTÖR	ÅF Infrastructure
SKAPAD AV	L. JOHANSSON	UPPDRAGSNUMMER	598260
GODKÄND AV	L. ÅHLÉN	ÄVDELNING	222470
RITNINGSTYP	PLANKARTA		
TEKNIKOMRÅDE / INNEHÅLL	VÄGUTFORMNING OCH TRAFIK		
BESKRIVNING	KM 6/000 - 6/500		
SKALA	1:1000	FORMAT	A1
RITNINGNUMMER	103T0213	BLAD	13
		NÄSTA BLAD	14
		BET	



2016-01-28 10:32
2016-01-28 10:34
2016-01-28 10:35
2016-01-28 10:36
2016-01-28 10:37
2016-01-28 10:38
2016-01-28 10:39
2016-01-28 10:40
2016-01-28 10:41
2016-01-28 10:42
2016-01-28 10:43
2016-01-28 10:44
2016-01-28 10:45
2016-01-28 10:46
2016-01-28 10:47
2016-01-28 10:48
2016-01-28 10:49
2016-01-28 10:50
2016-01-28 10:51
2016-01-28 10:52
2016-01-28 10:53
2016-01-28 10:54
2016-01-28 10:55
2016-01-28 10:56
2016-01-28 10:57
2016-01-28 10:58
2016-01-28 10:59
2016-01-28 11:00
2016-01-28 11:01
2016-01-28 11:02
2016-01-28 11:03
2016-01-28 11:04
2016-01-28 11:05
2016-01-28 11:06
2016-01-28 11:07
2016-01-28 11:08
2016-01-28 11:09
2016-01-28 11:10
2016-01-28 11:11
2016-01-28 11:12
2016-01-28 11:13
2016-01-28 11:14
2016-01-28 11:15
2016-01-28 11:16
2016-01-28 11:17
2016-01-28 11:18
2016-01-28 11:19
2016-01-28 11:20
2016-01-28 11:21
2016-01-28 11:22
2016-01-28 11:23
2016-01-28 11:24
2016-01-28 11:25
2016-01-28 11:26
2016-01-28 11:27
2016-01-28 11:28
2016-01-28 11:29
2016-01-28 11:30
2016-01-28 11:31
2016-01-28 11:32
2016-01-28 11:33
2016-01-28 11:34
2016-01-28 11:35
2016-01-28 11:36
2016-01-28 11:37
2016-01-28 11:38
2016-01-28 11:39
2016-01-28 11:40
2016-01-28 11:41
2016-01-28 11:42
2016-01-28 11:43
2016-01-28 11:44
2016-01-28 11:45
2016-01-28 11:46
2016-01-28 11:47
2016-01-28 11:48
2016-01-28 11:49
2016-01-28 11:50
2016-01-28 11:51
2016-01-28 11:52
2016-01-28 11:53
2016-01-28 11:54
2016-01-28 11:55
2016-01-28 11:56
2016-01-28 11:57
2016-01-28 11:58
2016-01-28 11:59
2016-01-28 12:00



TECKENFÖRKLARING
MARKANSPRÅK

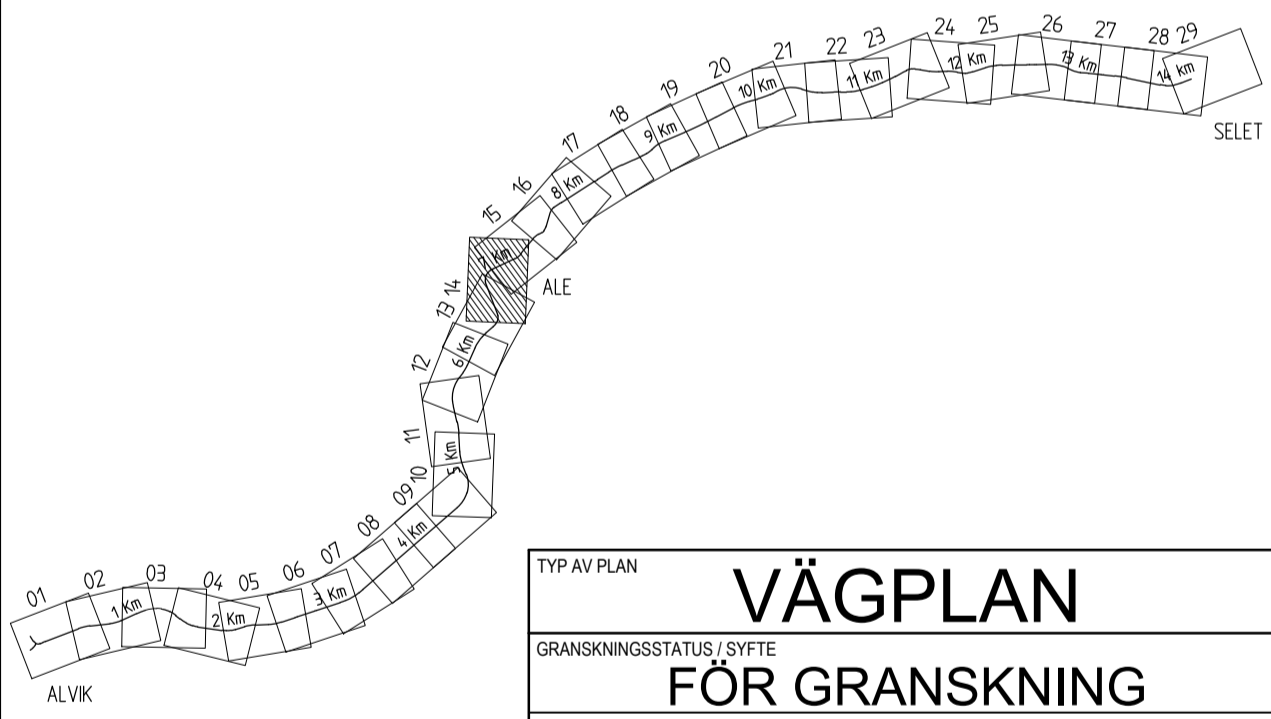
- GRÄNS FÖR NYTT VÄGOMRÅDE
- AVGRÄNSNING MELLAN OLIKA TYPER AV MARKANSPRÅK
- V NYTT VÄGOMRÅDE MED VÄGRÄTT
- Vi NYTT VÄGOMRÅDE MED INSKRÄNKT VÄGRÄTT, FÖR JUSTERING AV BEFINTLIGA IN- OCH UTLOPPSÖKEN

VERKSAMHETER/ÅTGÄRDER SOM UNDTANTAS FRÅN FÖRBUD ENLIGT MILJÖBALKEN
 UNDTAGEN GÄLLER HELA PLANEN
 N1 - FÖRBUDEN SOM AVSER VERKSAMHET ELLER ÅTGÄRD INOM GENERellt BIODIVERSITÄTSSKÖDDOMRÅDE (7:11 2 st. MB) GÄLLER INTE BYGGANDE AV ALLMÄN VÄG
 N2 - FÖRBUD INOM STRANDSKYDDSONOMRÅDE (7:15 MB) GÄLLER INTE BYGGANDE AV ALLMÄN VÄG
 N3 - SKYDDIGHETEN ATT GÖRA ANMÄLAN FÖR SAMRÅD ENLIGT 12:6 MB GÄLLER INTE FÖR DE VERKSAMHETER OCH ÅTGÄRDER SOM BEHOVS FÖR ATT BYGGA VÄGEN OCH SOM FASTSTÄLLS OCH INGÅR I VÄGOMRÅDE FÖR ALLMÄN VÄG ELLER OMRÅDE FÖR TILFÄLLIG NYTTJÄNDERÄTT

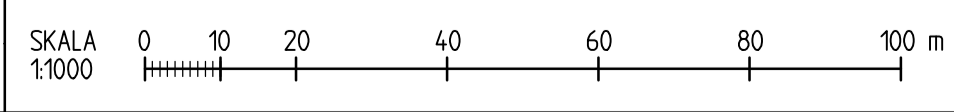
SÄRSKILDA BESLUT SOM TAS I SAMBAND MED FASTSTÄLLELSE AV VÄGPLAN
 X INDRAGNING AV VÄG FRÅN ALLMÄNT UNDERHÅLL

ÖVRIGA BETECKNINGAR PÅ PLANKARTAN
 0780 VÄGBÄNKANTER MED LÄNDEMÄTNING
 1488 OCH HÖJDSÄTTNING

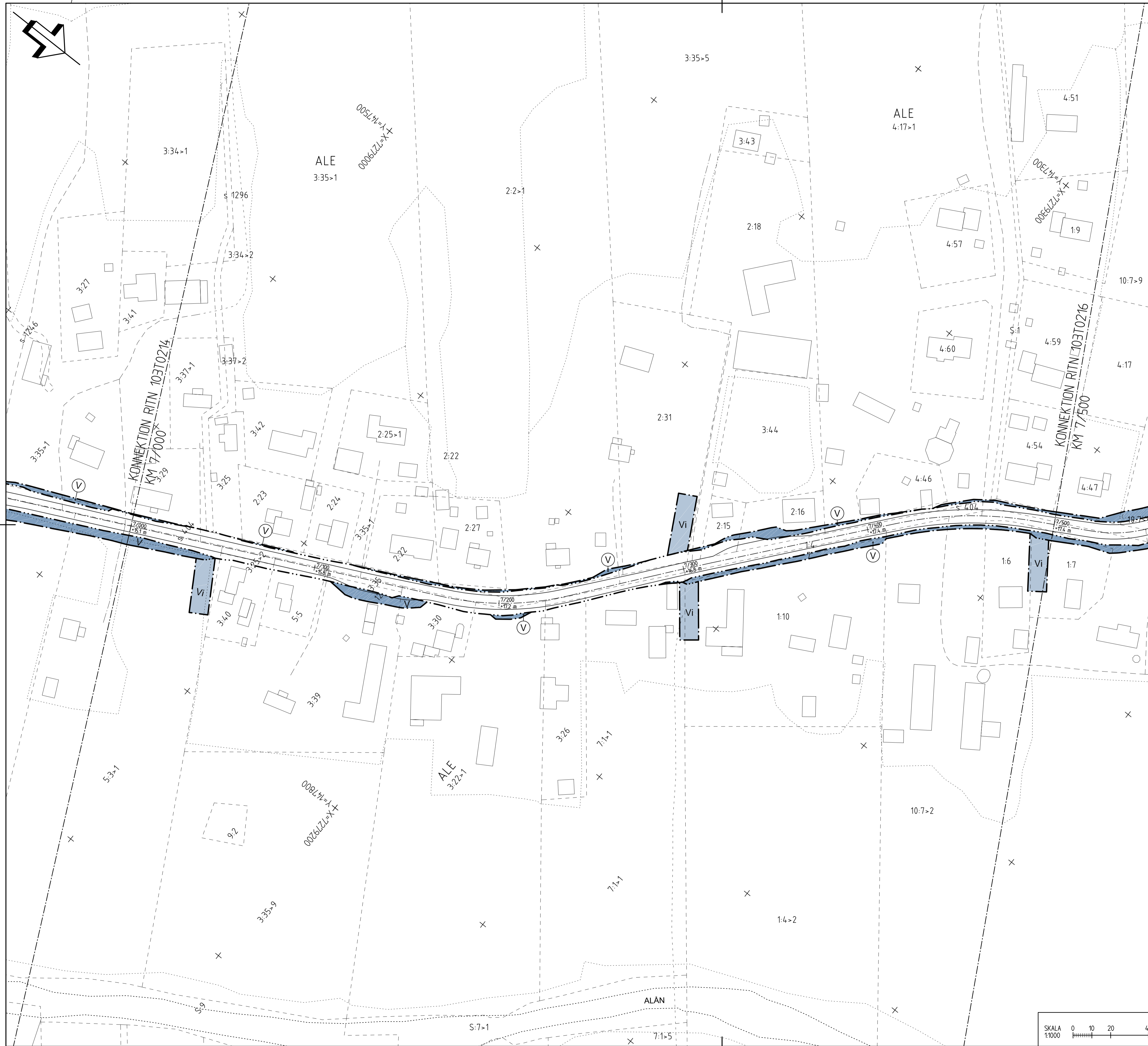
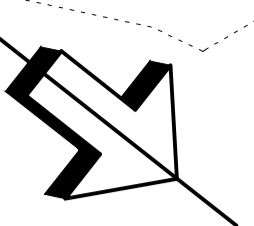
KOORDINATSYSTEM
 SYSTEM I PLAN SWEREF 99 21 45
 SYSTEM I HÖJD RM 2000



TYP AV PLAN		VÄGPLAN	
GRANSKNINGSSTATUS / SYFTE		FÖR GRANSKNING	
HANDLINGSTYP		GRANSKNINGSHANDLING	
DATUM	2016-01-29	LEVERANS / ÄNDRINGS-PM	
OBJEKT			
ALVIK-SELET			
DELOMRÅDE / BANDEL			
VÄG 582			
ANLÄGGNINGSDEL			
DELEN ALVIK-SELET			
OBJEKTNUMMER / KM	141932	KONSTRUKTIONSNUMMER	
BESTÄLLARE		LEVERANTÖR	
TRAFIKVERKET		ÅF Infrastructure	
SKAPAD AV	L. JOHANSSON	LUPPDRAGSNUMMER	598260
GODKÄND AV	L. ÅHLÉN	AVDELNING	222470
RITNINGSTYP			
PLANKARTA			
TEKNIKOMRÅDE / INNEHÅLL			
VÄGUTFORMNING OCH TRAFIK			
BESKRIVNING			
KM 6/500 - 7/000			
SKALA	1:1000	FORMAT	A1
RITNINGNUMMER	103T0214	FÖRVALTNINGSNUMMER	
		BLAD	14
		NÄSTA BLAD	15
		BET	



2016-01-28 10:32
 2016-01-28 10:34
 2016-01-28 10:36
 2016-01-28 10:38
 2016-01-28 10:40
 2016-01-28 10:42
 2016-01-28 10:44
 2016-01-28 10:46
 2016-01-28 10:48
 2016-01-28 10:50
 2016-01-28 10:52
 2016-01-28 10:54
 2016-01-28 10:56
 2016-01-28 10:58
 2016-01-28 11:00
 2016-01-28 11:02
 2016-01-28 11:04
 2016-01-28 11:06
 2016-01-28 11:08
 2016-01-28 11:10



TECKENFÖRKLARING

MARKANSPRÅK

- GRÄNS FÖR NYTT VÄGOMRÅDE
- AVGRÄNSNING MELLAN OLKA TYPER AV MARKANSPRÅK
- V** NYTT VÄGOMRÅDE MED VÄGRÄTT
- Vi** NYTT VÄGOMRÅDE MED INSKRÄNKT VÄGRÄTT, FÖR JUSTERING AV BEFINTIGA IN- OCH UTLOPPSÖKEN

VERKSAMHETER/ÅTGÄRDER SOM UNDANTAS FRÅN FÖRBUD ENLIGT MILJÖBALKEN
UNDANTAGEN GÄLLER HELA PLANEN

N1 - FÖRBUDEN SOM AVSER VERKSAMHET ELLER ÅTGÄRD INOM GENERellt BIODIVERSITÄTSSKYLDSOMRÅDE (7:11 2 st. MB) GÄLLER INTE BYGGANDE AV ALLMÄN VÄG

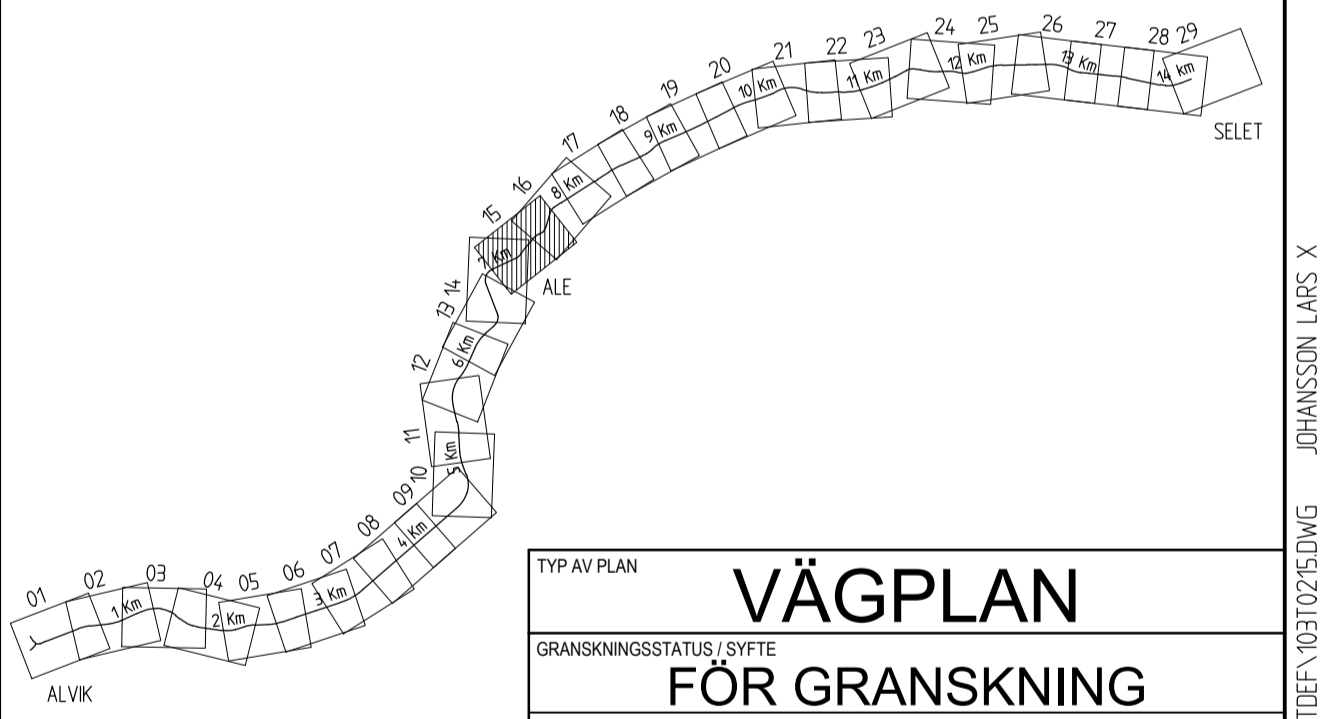
N2 - FÖRBUD INOM STRANDSKYDDSSOMRÅDE (7:15 MB) GÄLLER INTE BYGGANDE AV ALLMÄN VÄG

N3 - SKYLDIGHETEN ATT GÖRA ANMÄLAN FÖR SAMRÅD ENLIGT 12:6 MB GÄLLER INTE FÖR DE VERKSAMHETER OCH ÅTGÄRDER SOM BEHOVS FÖR ATT BYGGA VÄGEN OCH SOM FASTSTÄLLS OCH INGÅR I VÄGOMRÅDE FÖR ALLMÄN VÄG ELLER ÖMRÅDE FÖR TILFÄLLIG NYTTJÄNDERÄTT

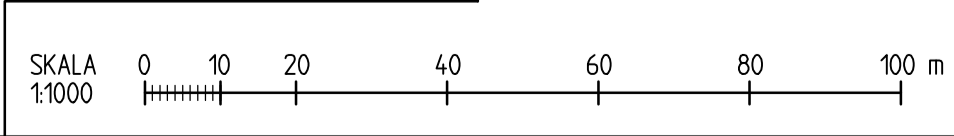
ÖVRIGA BETECKNINGAR PÅ PLANKARTAN

- 0,1000 VÄGBANKEKANTER MED LÄNDEMÄTNING
- +00,0 m OCH HÖJDSÄTTNING

KOORDINATSYSTEM
SYSTEM I PLAN SWEREF 99 21 45
SYSTEM I HÖJD RH 2000



TYP AV PLAN		VÄGPLAN	
GRANSKNINGSSTATUS / SYFTE		FÖR GRANSKNING	
HANDLINGSTYP		GRANSKNINGSHANDLING	
DATUM	2016-01-29	LEVERANS / ÄNDRINGS-PM	
OBJEKT	ALVIK-SELET		
DELOMRÅDE / BANDEL	VÄG 582		
ANLÄGGNINGSDEL	DELEN ALVIK-SELET		
OBJEKTNUMMER / KM	141932	KONSTRUKTIONNUMMER	
BESTÄLLARE	TRAFIKVERKET	LEVERANTÖR	ÅF Infrastructure
SKAPAD AV	L. JOHANSSON	UPPDRAGSNUMMER	598260
GODKÄND AV	L. ÅHLÉN	AVDELNING	222470
RITNINGSTYP	PLANKARTA		
TEKNIKOMRÅDE / INNEHÅLL	VÄGUTFORMNING OCH TRAFIK		
BESKRIVNING	KM 7/000 - 7/500		
SKALA	1:1000	FORMAT	A1
RITNINGNUMMER	103T0215	FÖRVALTNINGSNUMMER	
BLAD	15	NÄSTA BLAD	16
BET			



2016-01-29 10:32
2016-01-29 10:34
2016-01-29 10:35
2016-01-29 10:36
2016-01-29 10:37
2016-01-29 10:38
2016-01-29 10:39
2016-01-29 10:40
2016-01-29 10:41
2016-01-29 10:42
2016-01-29 10:43
2016-01-29 10:44
2016-01-29 10:45
2016-01-29 10:46
2016-01-29 10:47
2016-01-29 10:48
2016-01-29 10:49
2016-01-29 10:50
2016-01-29 10:51
2016-01-29 10:52
2016-01-29 10:53
2016-01-29 10:54
2016-01-29 10:55
2016-01-29 10:56
2016-01-29 10:57
2016-01-29 10:58
2016-01-29 10:59
2016-01-29 11:00
2016-01-29 11:01
2016-01-29 11:02
2016-01-29 11:03
2016-01-29 11:04
2016-01-29 11:05
2016-01-29 11:06
2016-01-29 11:07
2016-01-29 11:08
2016-01-29 11:09
2016-01-29 11:10
2016-01-29 11:11
2016-01-29 11:12
2016-01-29 11:13
2016-01-29 11:14
2016-01-29 11:15
2016-01-29 11:16
2016-01-29 11:17
2016-01-29 11:18
2016-01-29 11:19
2016-01-29 11:20
2016-01-29 11:21
2016-01-29 11:22
2016-01-29 11:23
2016-01-29 11:24
2016-01-29 11:25
2016-01-29 11:26
2016-01-29 11:27
2016-01-29 11:28
2016-01-29 11:29
2016-01-29 11:30
2016-01-29 11:31
2016-01-29 11:32
2016-01-29 11:33
2016-01-29 11:34
2016-01-29 11:35
2016-01-29 11:36
2016-01-29 11:37
2016-01-29 11:38
2016-01-29 11:39
2016-01-29 11:40
2016-01-29 11:41
2016-01-29 11:42
2016-01-29 11:43
2016-01-29 11:44
2016-01-29 11:45
2016-01-29 11:46
2016-01-29 11:47
2016-01-29 11:48
2016-01-29 11:49
2016-01-29 11:50
2016-01-29 11:51
2016-01-29 11:52
2016-01-29 11:53
2016-01-29 11:54
2016-01-29 11:55
2016-01-29 11:56
2016-01-29 11:57
2016-01-29 11:58
2016-01-29 11:59
2016-01-29 12:00