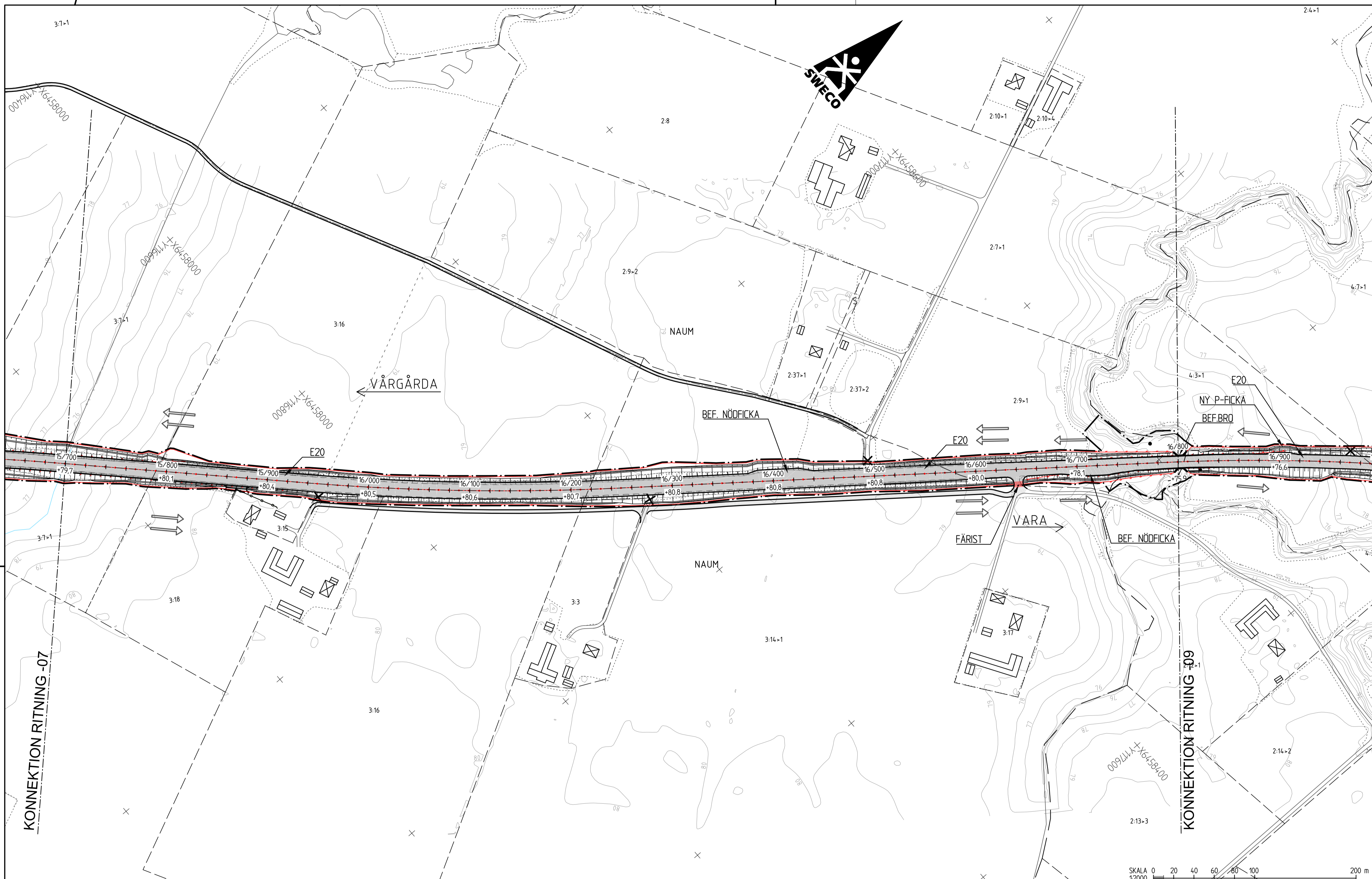
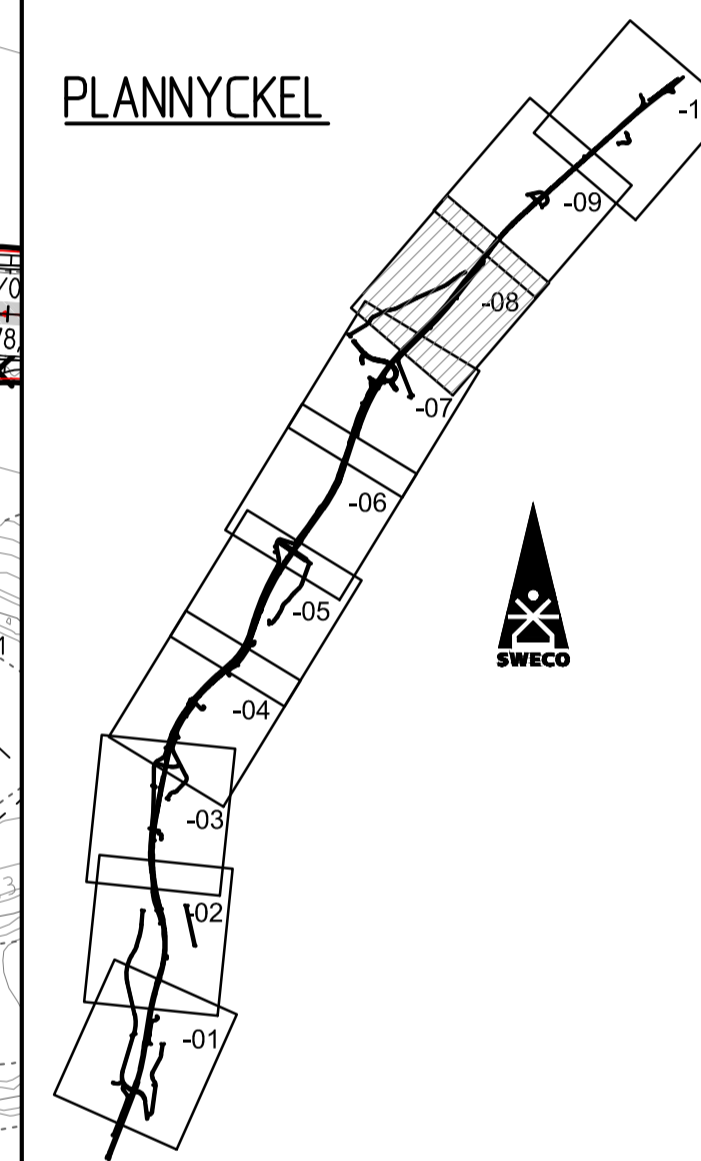


**KOORDINATSYSTEM**

PLAN: SWEREF 99 13 30  
HÖJD: RH 2000

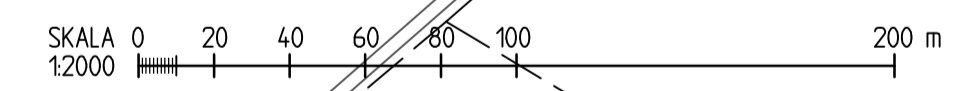


**PLANNYCKEL**



KONNEKTION RITNING -07

KONNEKTION RITNING -09



**TECKENFÖRKLARING**

- VÄGBANA FÖR ALLMÄN VÄG
- VÄGBANA FÖR ENSKILD VÄG
- BELÄGGNINGSKANT
- BEFINTLIG SLÄNT
- NY SLÄNT
- TRAKTGRÄNS
- FASTIGHETSGRÄNS
- 2:13 FASTIGHETSBETECKNING
- LEKÅSA TRAKTNAMN
- FÖRNLÄMNING
- BYGGNADER (BOSTAD, ÖVRIGA BYGGNADER)
- BYGGNADER SOM RIVS
- BEF BULLERSKYDDSPUNK
- BEF VÄGRÄCKE
- BEF VÄGANSLUTNING SOM STÅNGS GENOM SÄRSKILT BESLUT
- ALLMÄN VÄGDEL SOM RIVS
- LANDSKAPSANPASSNING MED MARKMODELLERING/HÖJDKURVOR
- KÖRFÄLT PÅ E20 I ANGIVEN RIKTNING
- PORT UNDER E20
- BRO ÖVER E20
- GRÄNS FÖR VÄGOMRÅDE
- NYTT VÄGRÄCKE
- MITTRÄCKE
- 0/100 +00.0 LÄNGDMÄTNING OCH HÖJDSÄTTNING
- FAUNASTÄNGSEL
- FÄRIST OCH GRIND FÖR GÅNG OCH CYKEL
- BEFINTLIG KOPORT/GÅNGPORT
- NY TRUMMA
- NY PUMPSTATION FÖR DAGVATTEN

**TYP AV PLAN**  
**VÄGPLAN**

**GRANSKNINGSSTATUS / SYFTE**  
**FÖR GRANSKNING**

**HANDLINGSTYP**  
**GRANSKNINGSHANDLING**

**DATUM** 2017-04-20 **LEVERANS / ÄNDRINGS-PM**

**OBJEKT**  
**VÄG E20 VÄRGÅRDA-VARA**

**DELOMRÅDE / BANDEL**  
**ELING-VARA**

**ANLÄGGNINGSDEL**  
**GEMENSAMT**

**OBJEKTNUMMER / KM** 150306 **KONSTRUKTIONNUMMER**

**BESTÄLLARE** TRAFIKVERKET **LEVERANTÖR** SWECO

**SKAPAD AV** J MAGNUSSON **UPPRAGSNUMMER** 2347029

**GODKÄND AV** S OHLIN **AVDELNING**

**RITNINGSTYP**  
**ILLUSTRATIONSPLAN**

**TEKNIKOMRÅDE / INNEHÅLL**  
**VÄGUTFORMNING OCH TRAFIK**

**BESKRIVNING**  
**E20**

**SKALA** 1:2000 **FORMAT** A1 **FÖRVALTNINGSNUMMER**

**RITNINGNUMMER** 2 00 T 05 08 **BLAD** **NÄSTA BLAD** **BET**