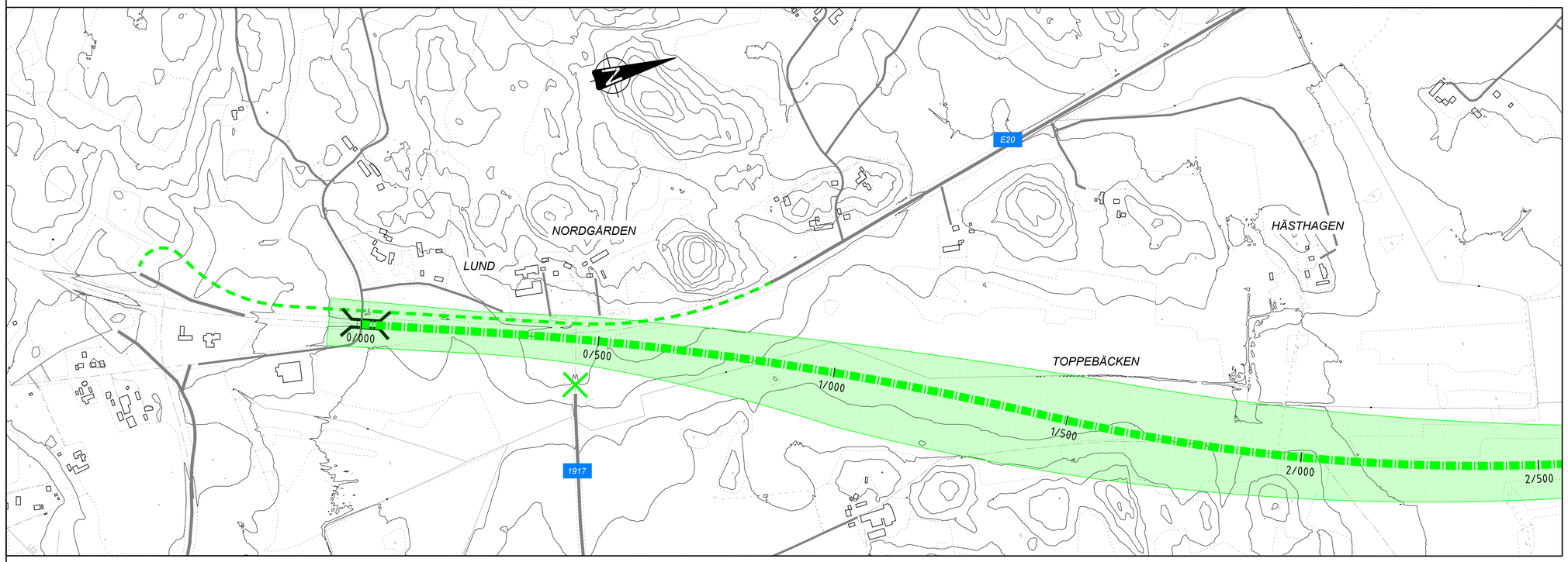

ANMÄRKNING

KOORDINATSYSTEM I PLAN: SWEREF 99 13 30
KOORDINATSYSTEM I HÖJD: RH2000

BETECKNINGAR PLAN

- 4/000 — E20 LINJE I GRÖN KORRIDOR MED LÄNGDMÄTNING
- NY LOKALVÄG
- NY ENSKILD VÄG
- UTFART SOM STÄNGS

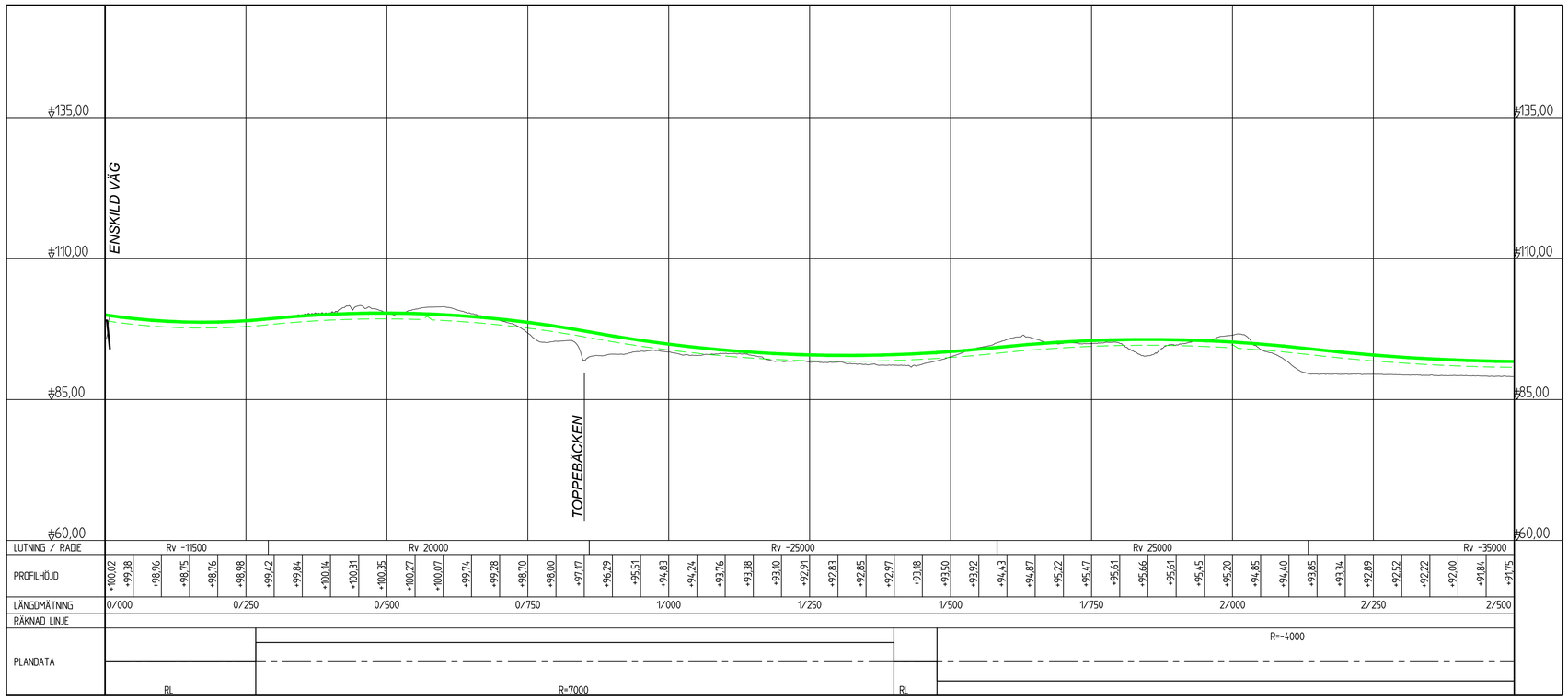

BETECKNINGAR PROFIL

- PROFILLINJE E20
- TERRASSYTA
- BEFINTLIG MARKNIVÅ

TYP AV PLAN	VÄGPLAN
GRANSKNINGSSTATUS / SYFTE	
HANDLINGSTYP	SAMRÅDSHANDLING
DATUM	2017-09-11
LEVERANS / ÄNDRINGS-PM	
OBJEKT	E20 VÅRGÅRDA-RIBBINGSBERG
DELOMRÅDE / BANDEL	GRÖN KORRIDOR
ANLÄGGNINGSDEL	GEMENSAM
OBJEKTNUMMER / KM	150306
KONSTRUKTIONSNUMMER	
BESTÄLLARE	TRAFIKVERKET
LEVERANTÖR	Structor
SKAPAD AV	A AUGUSTSSON
UPPDRAGSNUMMER	4001-1601
GODKÄND AV	M ARVIDSSON
AVDELNING	MARK
RITNINGSTYP	PLAN OCH PROFIL
TEKNIKOMRÅDE / INNEHÅLL	VÄGUTFORMNING & TRAFIK
BESKRIVNING	E20 GRÖN KORRIDOR 0/000-2/500
SKALA	1:500 1:5000
FORMAT	A1
FÖRVALTNINGSNUMMER	
RITNINGSNUMMER	301T0101
BLAD	
NÄSTA BLAD	
BET	

XREF: MODELL\13090302 2016-08-11 08:21
MODELL\13090301 2016-08-25 10:59
MODELL\13090301 2016-08-31 10:59
MODELL\13090301 2016-09-01 07:47
MODELL\13090701 2016-11-11 07:17
MODELL\13090902 2016-07-05 12:29

FIL: N:\51\18110\E5-301T0101\DWG PLOTTAD: 2017-09-05 14:27 AV: ANVÄNDARE: AAN

ANMÄRKNING

KOORDINATSYSTEM I PLAN: SWEREF 99 13 30
KOORDINATSYSTEM I HÖJD: RH2000

BETECKNINGAR PLAN

- 4/000 — E20 LINJE I GRÖN KORRIDOR MED LÄNGDMÄTNING
- NY LOKALVÄG
- NY ENSKILD VÄG
- UTFART SOM STÄNGS

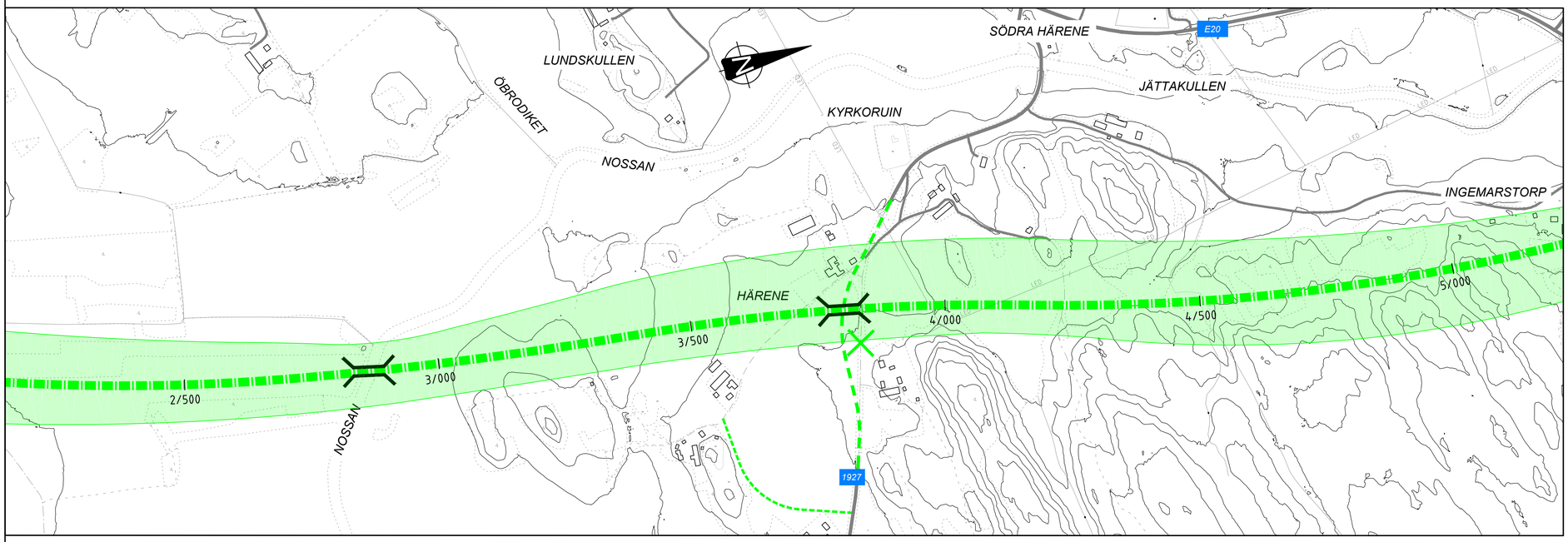

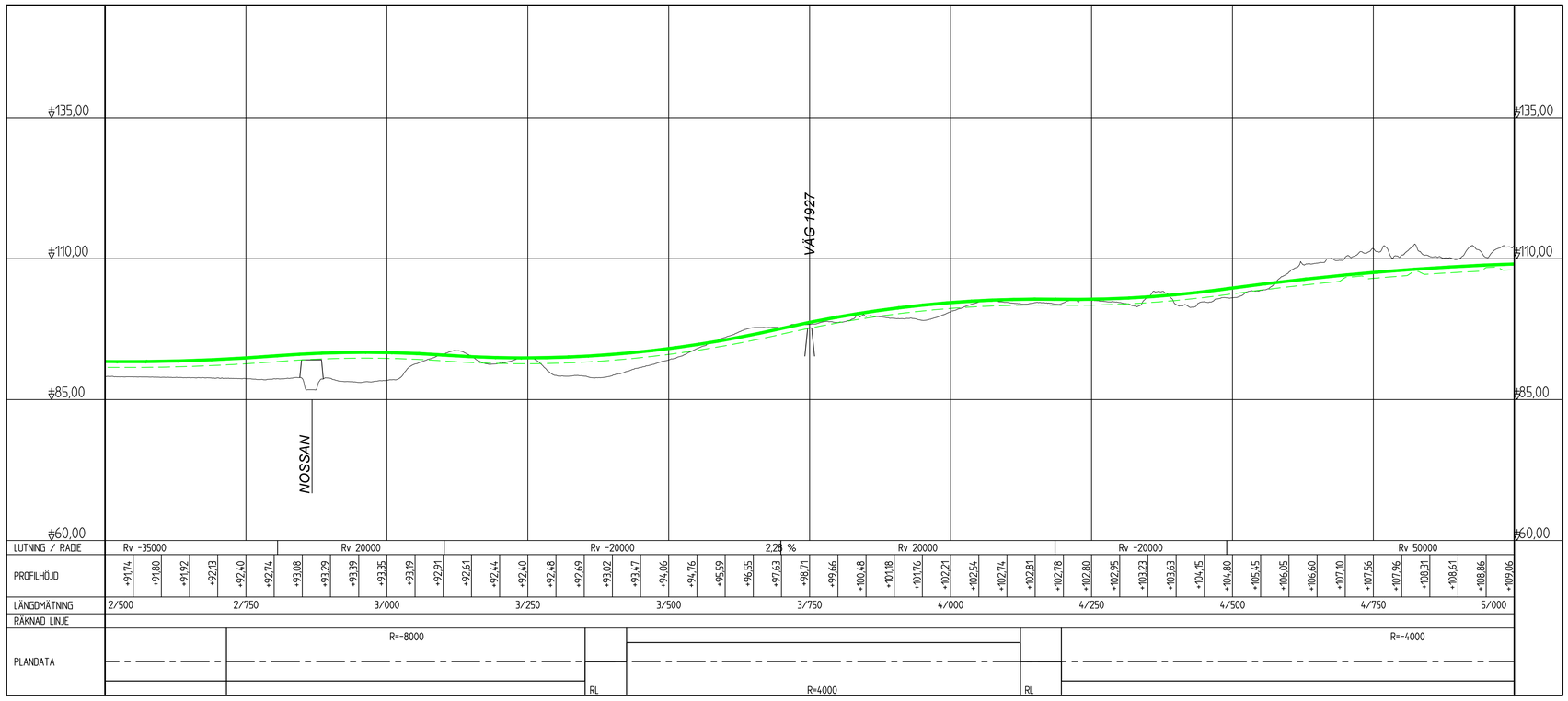

| | | |

ANMÄRKNING

KOORDINATSYSTEM I PLAN: SWEREF 99 13 30
KOORDINATSYSTEM I HÖJD: RH2000

BETECKNINGAR PLAN

- 4/000 — E20 LINJE I GRÖN KORRIDOR MED LÄNGDMÄTNING
- NY LOKALVÄG
- NY ENSKILD VÄG
- UTFART SOM STÄNGS

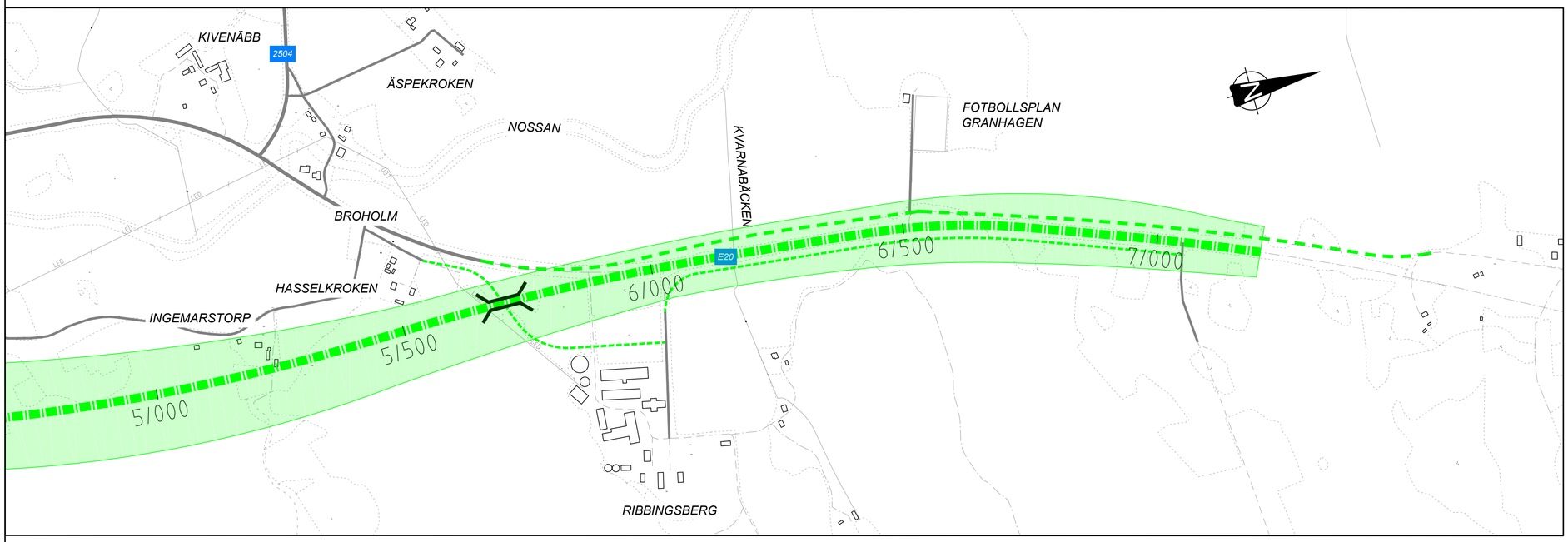

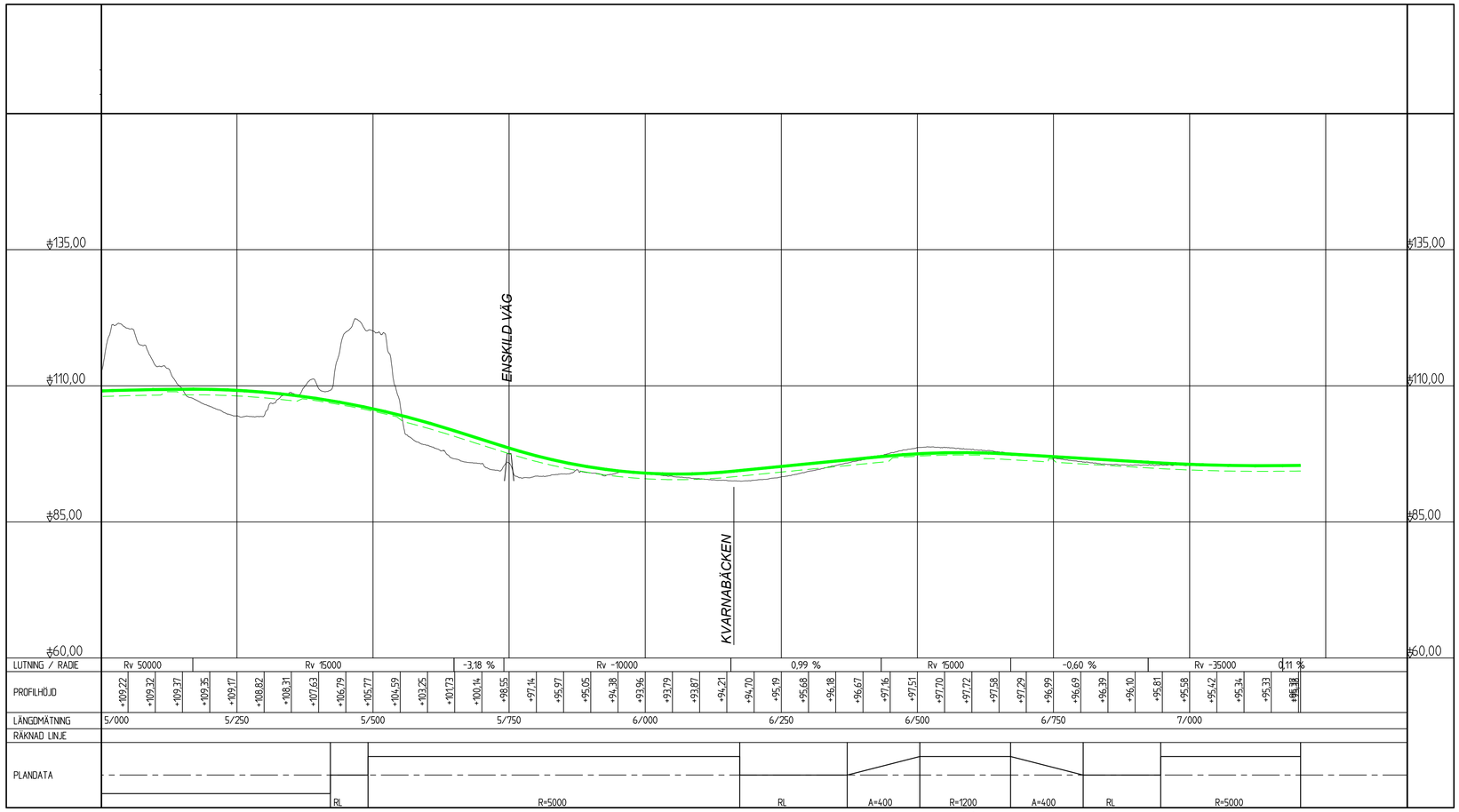

BETECKNINGAR PROFIL

- PROFILLINJE E20
- TERRASSYTA
- BEFINTLIG MARKNIVÅ

TYP AV PLAN	VÄGPLAN
GRANSKNINGSSTATUS / SYFTE	
HANDLINGSTYP	SAMRÅDSHANDLING
DATUM: 2017-09-11	LEVERANS / ÄNDRINGS-PM
OBJEKT	E20 VÅRGÅRDA-RIBBINGSBERG
DELOMRÅDE / BANDEL	GRÖN KORRIDOR
ANLÄGGNINGSDEL	GEMENSAM
OBJEKTNUMMER / KM: 150306	KONSTRUKTIONSNUMMER
BESTÄLLARE: TRAFIKVERKET	LEVERANTÖR: Structor STRUCTOR MARK GÖTEBORG AB www.structor.se
SKAPAD AV: A AUGUSTSSON	UPPDRAGSNUMMER: 4001-1601
GODKÄND AV: M ARVIDSSON	AVDELNING: MARK
RITNINGSTYP	PLAN OCH PROFIL
TEKNIKOMRÅDE / INNEHÅLL	VÄGUTFORMNING & TRAFIK
BESKRIVNING	E20 GRÖN KORRIDOR 5/000-7/400
SKALA: 1:500 1:5000	FORMAT: A1 / FÖRVALTNINGSNUMMER
RITNINGSNUMMER: 301T0103	BLAD / NÄSTA BLAD / BET

XREF: MODELL\13009302 MODELL\13009301 MODELL\13009301 MODELL\13009701 MODELL\13009701 MODELL\13009502
2016-08-11 08:21 2016-05-31 10:59 2016-05-31 10:59 2016-11-01 07:41 2016-12-07 11:47 2016-07-05 12:29

FIL: N:\51\01\BTDEF\301T0103\DWG PLOTTAD: 2017-09-05 14:39 AV: ANVÄNDARE: AAN

ESSUNGA KN
Tegalund
Nossan
Klevaberget
Sågdammen
Kvarnabäcken
Paradissjön
Ribbingsberg
Äspekroken
Östergården
2504
Hasselkröken
Broholm
Mogesjön
Käringesjön
Härskasjön
Ingemarstorp
Kivenäbb
Lillesjön
S Härene
Östergården
Härene
Ågården
1927
Lundskullen
Nossan
Öbrodiket
Fötene
E20
Västra Eggvena
Hästhagen
Toppebäcken
Skogsvaktaregården
Tåstorp
HERRLJUNGA KN
Nordgården
Horla mosse
Saxtorp
1917
Lund
Toppebäcken
Tumberg
VÅRGÅRDA
181
7/000
6/500
6/000
5/500
5/000
4/500
4/000
3/500
3/000
2/500
2/000
1/500
1/000
0/500
0/000

FÖRKLARING

Vägförslag

- Utredningsområde
- Grön korridor
- Grön E20
- Ny lokalväg
- Ny enskild väg
- Planskild korsning
- Kommungräns

TRAFIKVERKET

E20 VÅRGÅRDA - RIBBINGSBERG

VÄGPLAN

VAL AV LOKALISERINGSALTERNATIV

Vägkorridor Grön

Skala (A3): 1:20 000

0 500 m

N

© Lantmäteriet, Geodatasamverkan