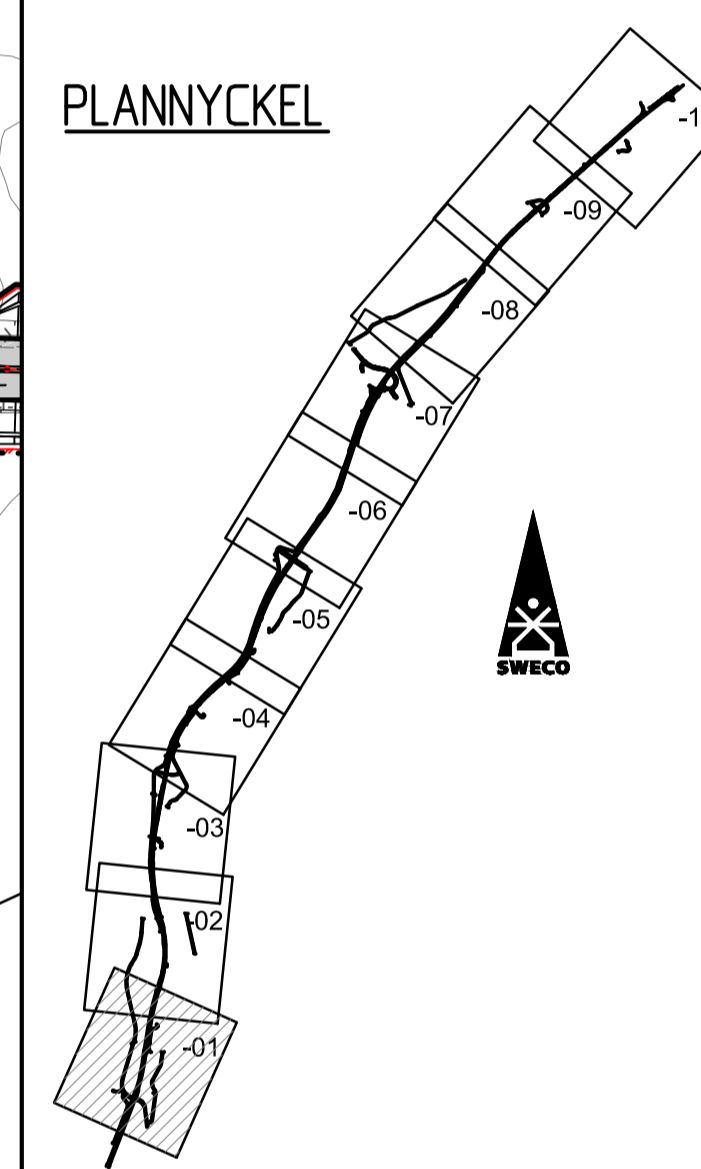


KOORDINATSYSTEM

PLAN: SWEREF 99 13 30
HÖJD: RH 2000

PLANNYCKEL



TYP AV PLAN
VÄGPLAN

GRANSKNINGSSTATUS / SYFTE

HANDLINGSTYP

DATUM 2017-05-12 LEVERANS / ÄNDRINGS-PM

OBJEKT
**VÄG E20
VÄRGÅRDA-VARA**

DELOMRÅDE / BANDEL
ELING-VARA

ANLÄGGNINGSGDEL
GEMENSAMT

OBJEKTNUMMER / KM 150306 KONSTRUKTIONNUMMER

BESTÄLLARE LEVERANTÖR

TRAFIKVERKET **SWECO**

SKAPAD AV J MAGNUSSON UPPDRAGSNUMMER 2347029

GODKÄND AV S OHLIN AVDELNING

RITNINGSTYP

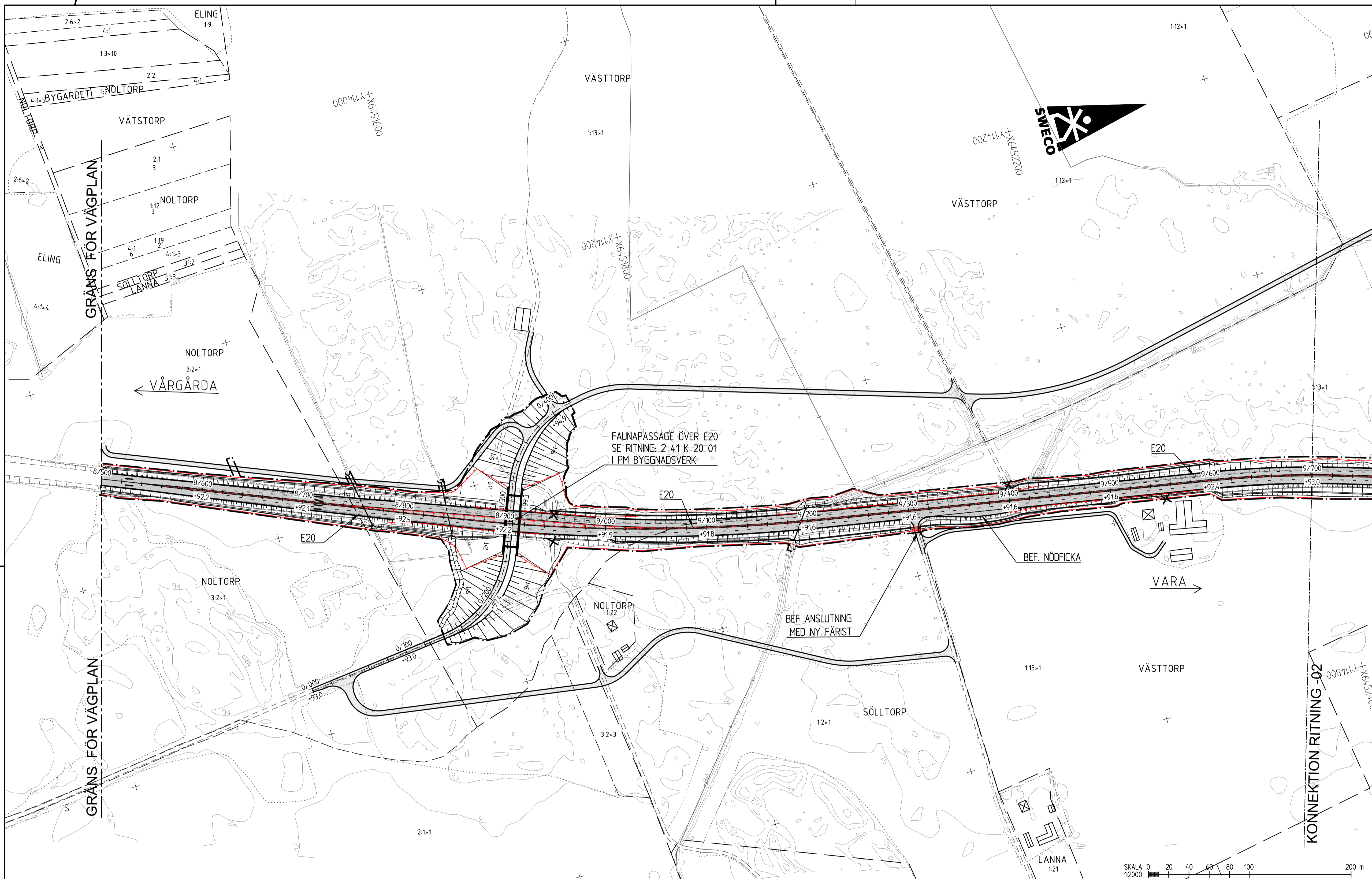
ILLUSTRATIONSPLAN

TEKNIKOMRÅDE / INNEHÅLL
VÄGUTFORMNING OCH TRAFIK

BESKRIVNING
E20

SKALA 1:2000 FORMAT A1 FÖRVALTNINGSNUMMER

RITNINGNUMMER 2 00 T 05 01 BLAD NÄSTA BLAD BET



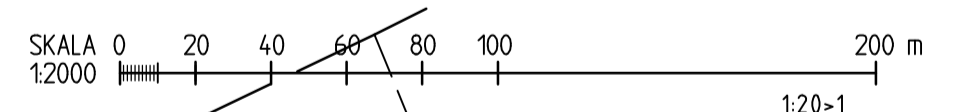
TECKENFÖRKLARING

- VÄGBANA FÖR ALLMÄN VÄG
- VÄGBANA FÖR ENSKILD VÄG
- BELÄGGNINGSKANT
- BEFINTLIG SLÄNT
- NY SLÄNT
- TRAKTGRÄNS
- FASTIGHETSGRÄNS
- FASTIGHETSBEDECKNING
- LEKÅSA
- TRAKTNAMN
- FORNLÄMNING

- BYGGNADER (BOSTAD, ÖVRIGA BYGGNADER)
- BYGGNADER SOM RIVS
- BEF BULLERSKYDDSPANK
- BEF VÄGRÄCKE
- BEF VÄGANSLUTNING SOM STÄNGS GENOM SÄRSKILT BESLUT
- ALLMÄN VÄGDÖEL SOM RIVS
- LANDSKAPSANPASSNING MED MARKMODELLERING/HÖJDUKURVOR
- KÖRFÄLTSENDLING PÅ E20 SAMT FÖRKLARING FÖR ANSLUTANDE VÄG
- KÖRFÄLTSPILAR

- PORT UNDER E20
- BRO ÖVER E20
- GRÄNS FÖR VÄGOMRÅDE
- NYTT VÄGRÄCKE
- MITTRÄCKE
- LÄNGDMÄTNING OCH HÖJDSÄTTNING
- FAUNASTÄNGSEL
- FÄRÄST OCH GRIND FÖR GÅNG OCH CYKEL

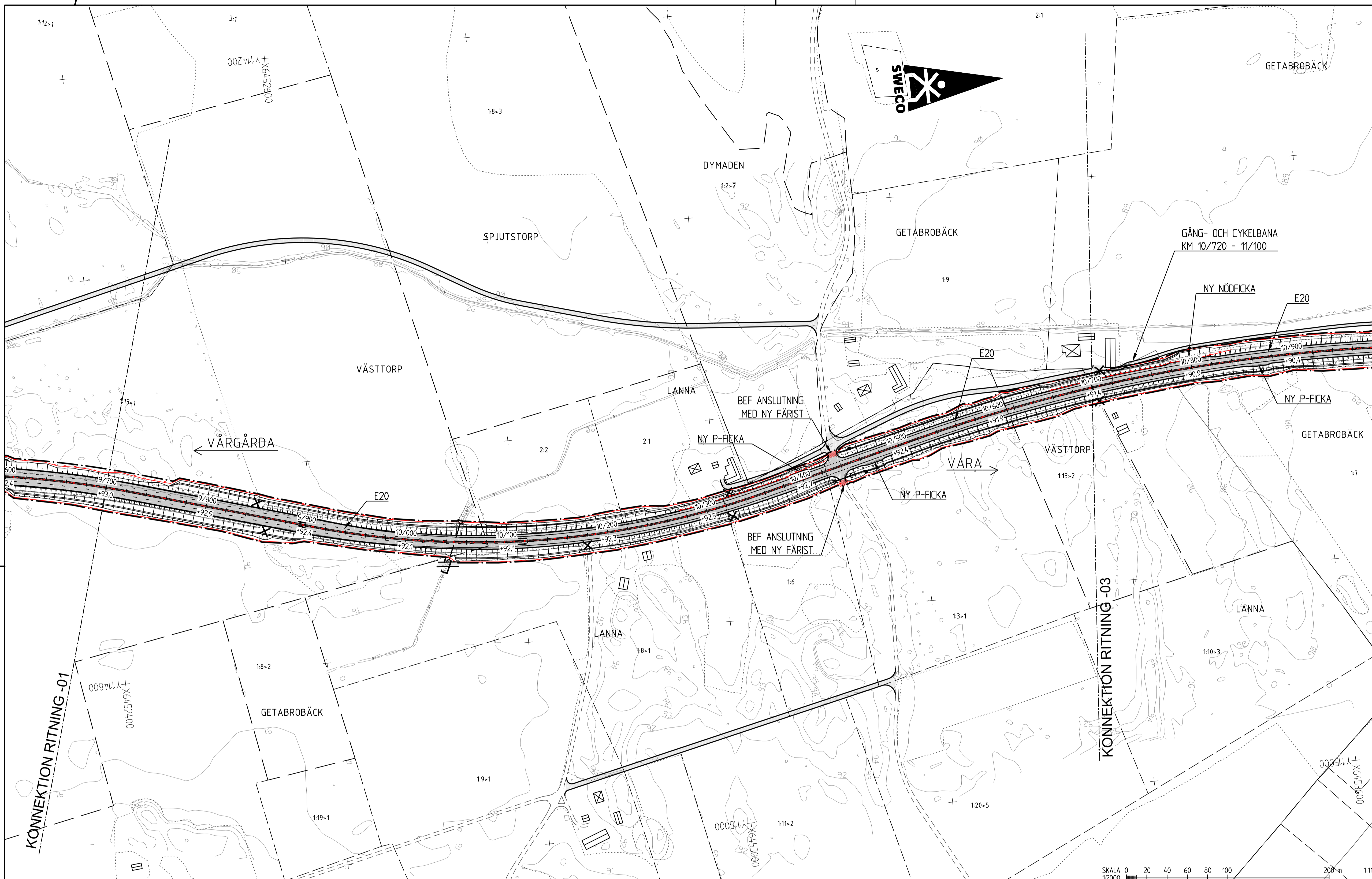
- BEFINTLIG KOPORT/GÅNGPORT
- NY TRUMMA
- NY PUMPSTATION FÖR DAGVATTEN



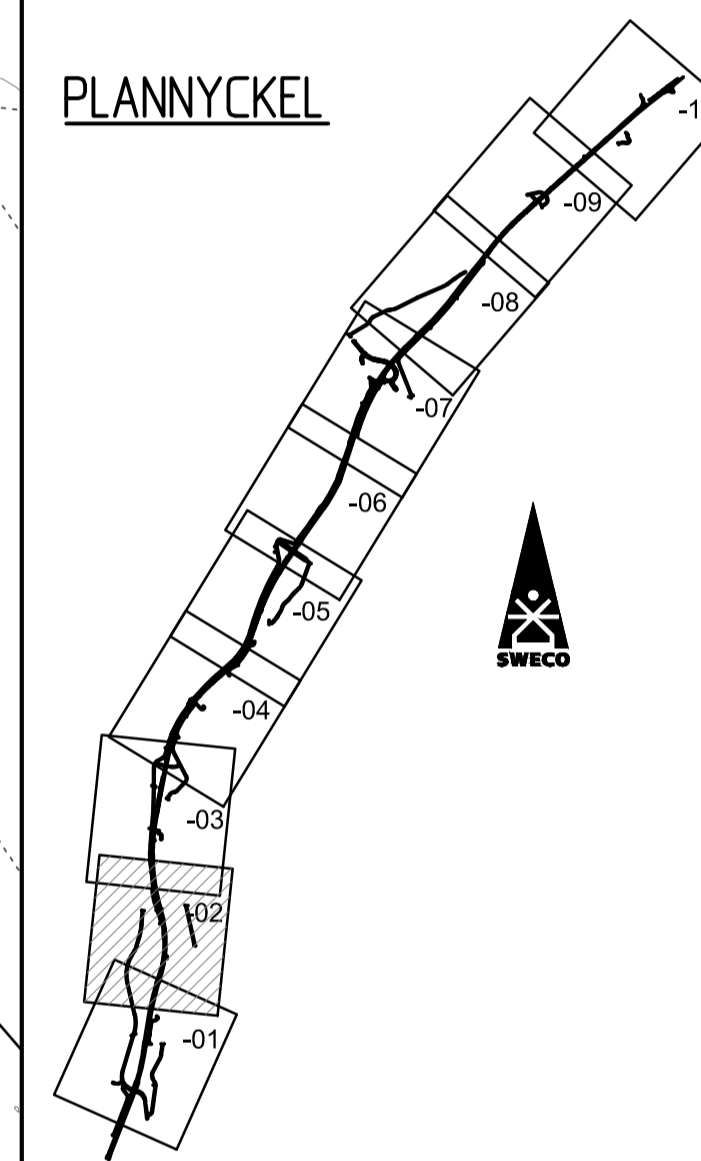
KOORDINATSYSTEM

PLAN: SWEREF 99 13 30

HÖJD: RH 2000

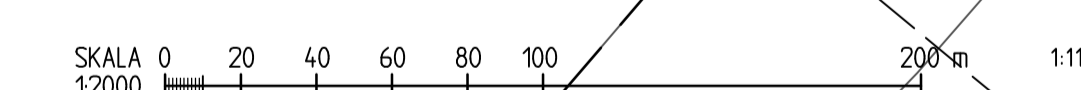


PLANNYCKEL



KONNEKTION RITNING -01

KONNEKTION RITNING -03



TECKENFÖRKLARING

- VÄGBANA FÖR ALLMÄN VÄG
- VÄGBANA FÖR ENSKILD VÄG
- BELÄGGNINGSKANT
- BEFINTLIG SLÄNT
- NY SLÄNT
- TRAKTGRÄNS
- FASTIGHETSGRÄNS
- FASTIGHETSBECKNING
- TRAKTNAMN
- FORNLÄMNING

- BYGGNADER (BOSTAD, ÖVRIGA BYGGNADER)
- BYGGNADER SOM RIVS
- BEF BULLERSKYDDSPLANK
- BEF VÄGRÄCKE
- BEF VÄGANSLUTNING SOM STÄNGS GENOM SÄRSKILT BESLUT
- ALLMÄN VÄGDÖEL SOM RIVS
- LANDSKAPSANPASSNING MED MARKMODELLERING/HÖJDUKURVOR
- KÖRFÄLTSENDLING PÅ E20 SAMT FÖRKLARING FÖR ANSLUTANDE VÄG
- KÖRFÄLTSPILAR

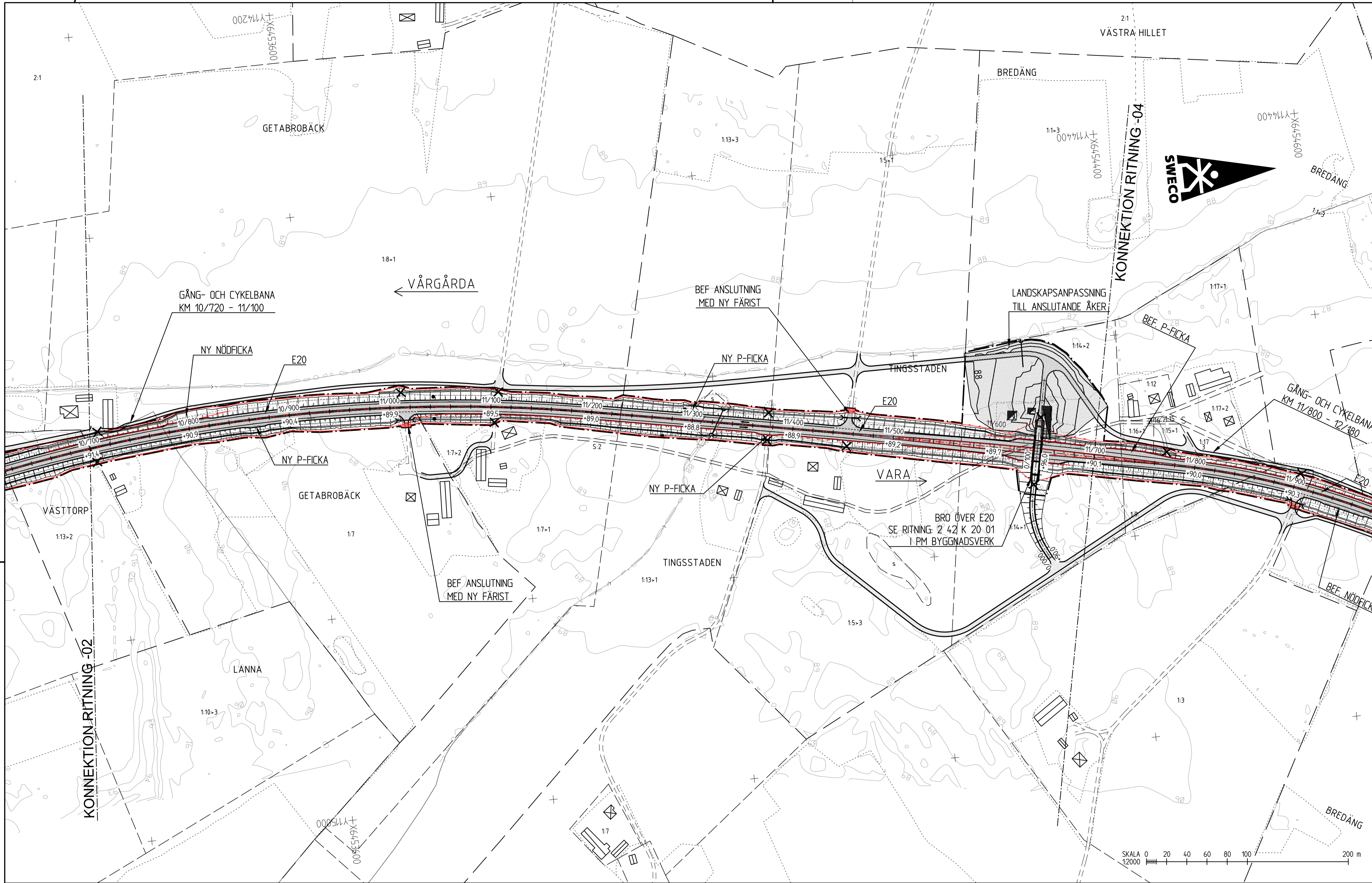
- PORT UNDER E20
- BRO ÖVER E20
- GRÄNS FÖR VÄGOMRÅDE
- NYTT VÄGRÄCKE
- MITTRÄCKE
- LÄNGDMÄTNING OCH HÖJDSÄTTNING
- FAUNASTÄNGSEL
- FÄRÄST OCH GRIND FÖR GÅNG OCH CYKEL

- BEFINTLIG KOPORT/GÅNGPORT
- NY TRUMMA
- NY PUMPSTATION FÖR DAGVATTEN

TYP AV PLAN VÄGPLAN

GRANSKNINGSSTATUS / SYFTE	
HANDLINGSTYP	
DATUM	2017-05-12
LEVERANS / ÄNDRINGS-PM	
OBJEKT	VÄG E20 VÄRGÅRDA-VARA

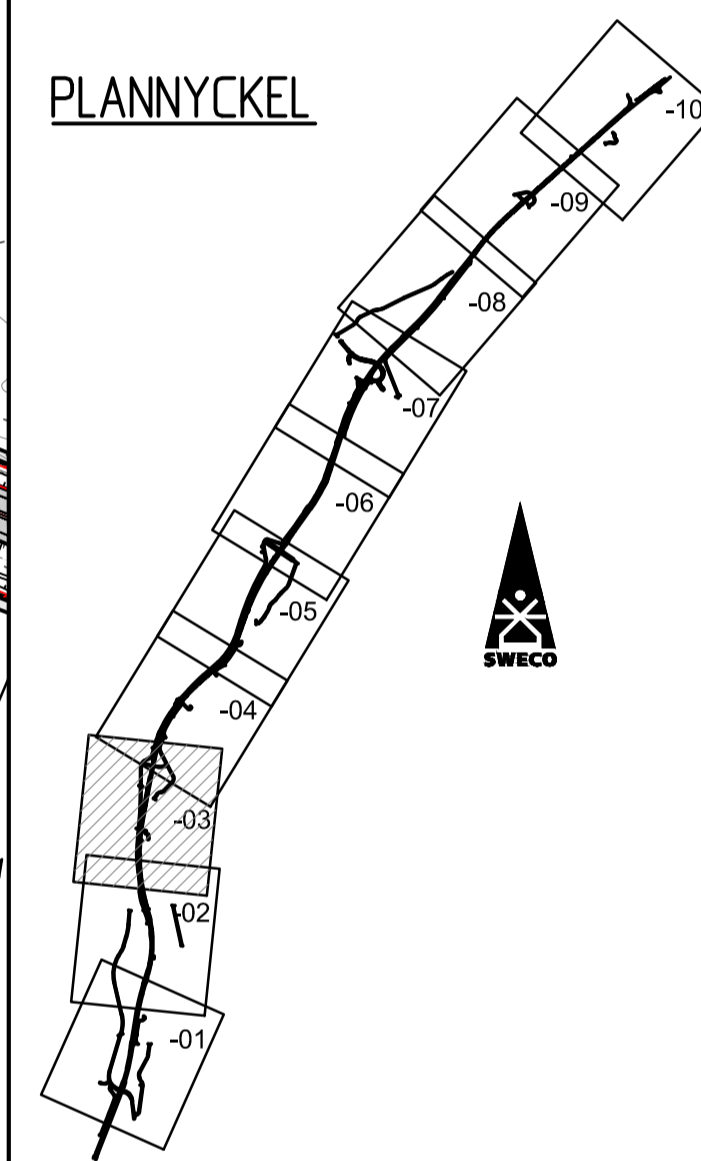
DELOMRÅDE / BANDEL	
ELING-VARA	
ANLÄGGNINGSDDEL	
GEMENSAMT	
OBJEKTNUMMER / KM	KONSTRUKTIONNUMMER
150306	
BESTÄLLARE	LEVERANTÖR
TRAFIKVERKET	SWECO
SKAPAD AV	UPPRAGSNUMMER
J MAGNUSSON	2347029
GODKÄND AV	AVDELNING
S OHLIN	
RITNINGSTYP	
ILLUSTRATIONSPLAN	
TEKNIKOMRÅDE / INNEHÅLL	
VÄGUTFORMNING OCH TRAFIK	
BESKRIVNING	
E20	
KM 9/700-10/700	
SKALA	FORMAT
1:2000	A1
RITNINGNUMMER	FÖRVALTNINGSNUMMER
2 00 T 05 02	
BLAD	NÄSTA BLAD
	BET



KOORDINATSYSTEM

PLAN: SWEREF 99 13 30
HÖJD: RH 2000

PLANNYCKEL



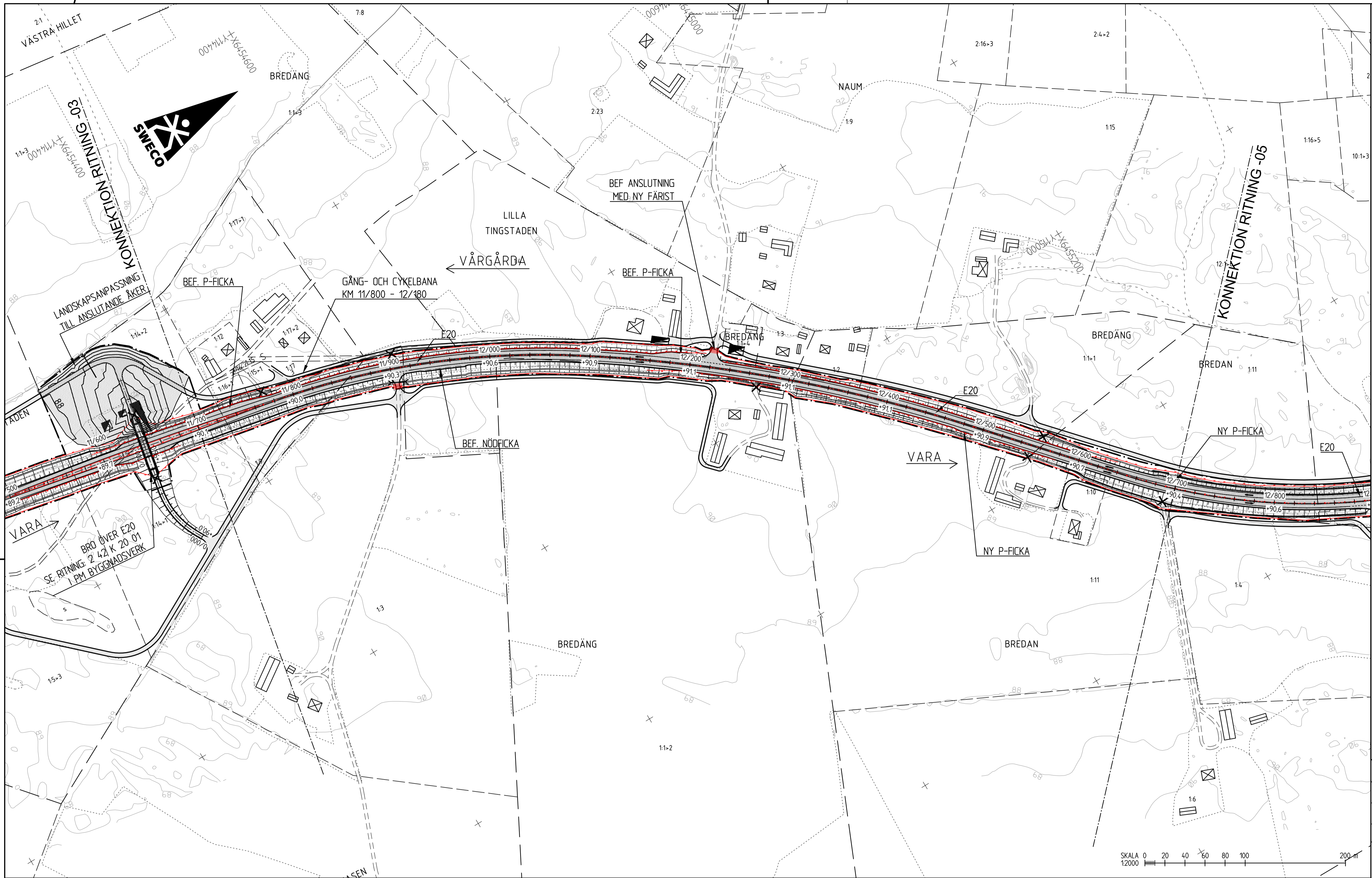
TYP AV PLAN VÄGPLAN

GRANSKNINGSSTATUS / SYFTE
HANDLINGSTYP
DATUM 2017-05-12
LEVERANS / ÄNDRINGS-PM
OBJEKT
**VÄG E20
VÅRGÅRDA-VARA**

DELOMRÅDE / BANDEL ELING-VARA	
ANLÄGGNINGSGDEL GEMENSAMT	
OBJEKTNUMMER / KM 150306	KONSTRUKTIONNUMMER
BESTÄLLARE TRAFIKVERKET	LEVERANTÖR SWECO
SKAPAD AV J MAGNUSSON	UPPRAGSNUMMER 2347029
GODKÄND AV S OHLIN	AVDELNING
RITNINGSTYP ILLUSTRATIONSPLAN	
TEKNIKOMRÅDE / INNEHÅLL VÄGUTFORMNING OCH TRAFIK	
BESKRIVNING E20	
SKALA 1:2000	FORMAT A1
RITNINGSDATUM 2 00 T 05 03	FÖRVALTNINGSNUMMER
BLAD	NÄSTA BLAD
BET	

TECKENFÖRKLARING

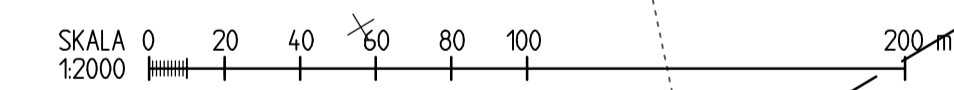
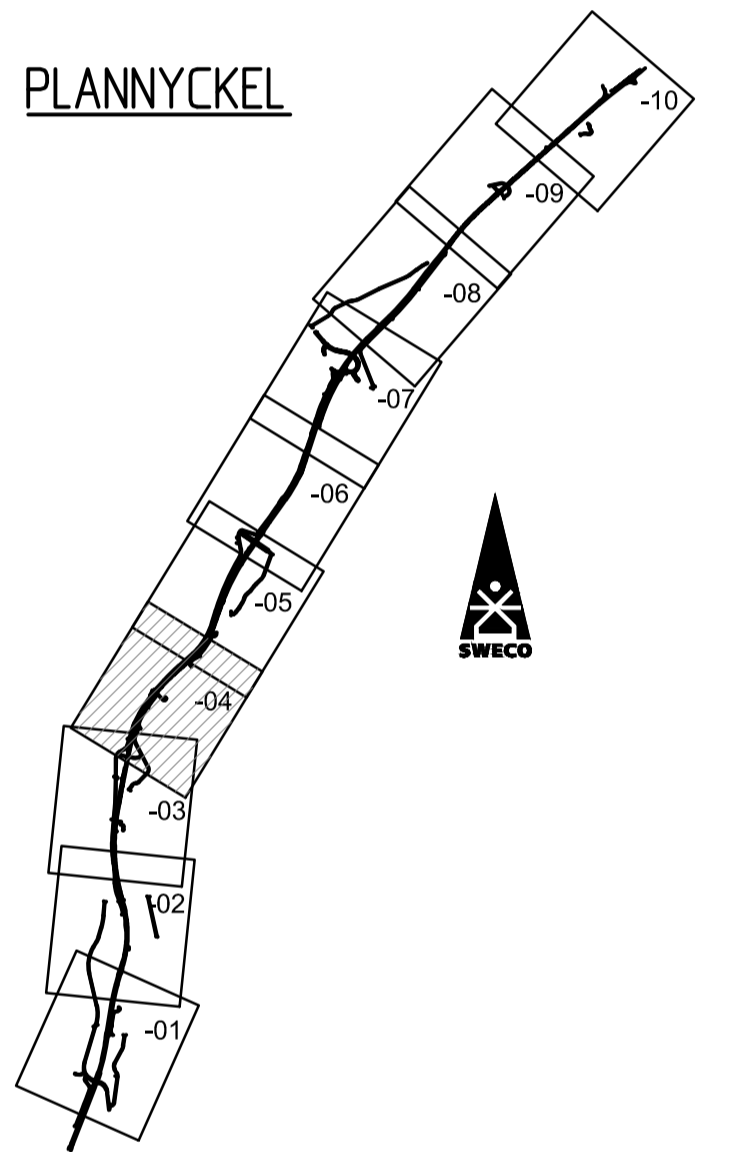
- VÄGBANA FÖR ALLMÅN VÄG
- VÄGBANA FÖR ENSKILD VÄG
- BELÄGGNINGSKANT
- BEFINTLIG SLÄNT
- NY SLÄNT
- TRAKTGRÄNS
- FASTIGHETSGRÄNS
- 2:1:3 FASTIGHETSBETECKNING
- LEKÅSA TRAKTNAMN
- FORNLÄMNING
- BYGGNADER (BOSTAD, ÖVRIGA BYGGNADER)
- BYGGNADER SOM RIVS
- BEF BULLERSKYDDSPLANK
- BEF VÄGRÄCKE
- BEF VÄGANSLUTNING SOM STÅNGS GENOM SÄRSKILT BESLUT
- ALLMÅN VÄGDEL SOM RIVS
- LANDSKAPSANPASSNING MED MARKMODELLERING/HÖJDKURVOR
- KÖRFÄLTINDELNING PÅ E20 SAMT FÖRKLARING FÖR ANSLUTANDE VÄG
- KÖRFÄLTSPILAR
- PORT UNDER E20
- BRO ÖVER E20
- GRÄNS FÖR VÄGOMRÅDE
- NYTT VÄGRÄCKE
- MITTRÄCKE
- 0/100 +00.0 LÄNGDMÄTNING OCH HÖJDSÄTTNING
- FAUNASTÄNGSEL
- FÄRIST OCH GRIND FÖR GÅNG OCH CYKEL
- BEFINTLIG KOPORT/GÅNGPORT
- NY TRUMMA
- NY PUMPSTATION FÖR DAGVATTEN



KOORDINATSYSTEM

PLAN: SWEREF 99 13 30
HÖJD: RH 2000

PLANNYCKEL



TECKENFÖRKLARING

- VÄGBANA FÖR ALLMÅN VÄG
- VÄGBANA FÖR ENSKILD VÄG
- BELÄGGNINGSKANT
- BEFINTLIG SLÄNT
- NY SLÄNT
- TRAKTGRÄNS
- FASTIGHETSGRÄNS
- 2:13 FASTIGHETSBETECKNING
- LEKÅSA TRAKTNAMN
- FORNLÄMNING

- BYGGNADER (BOSTAD, ÖVRIGA BYGGNADER)
- BYGGNADER SOM RIVS
- BEF BULLERSKYDDSPANK
- BEF VÄGRÄCKE
- BEF VÄGANSLUTNING SOM STÄNGS GENOM SÄRSKILT BESLUT
- ALLMÅN VÄGDEL SOM RIVS
- LANDSKAPSANPASSNING MED MARKMODELLERING/HÖJDKURVOR
- KÖRFÄLTSPILAR

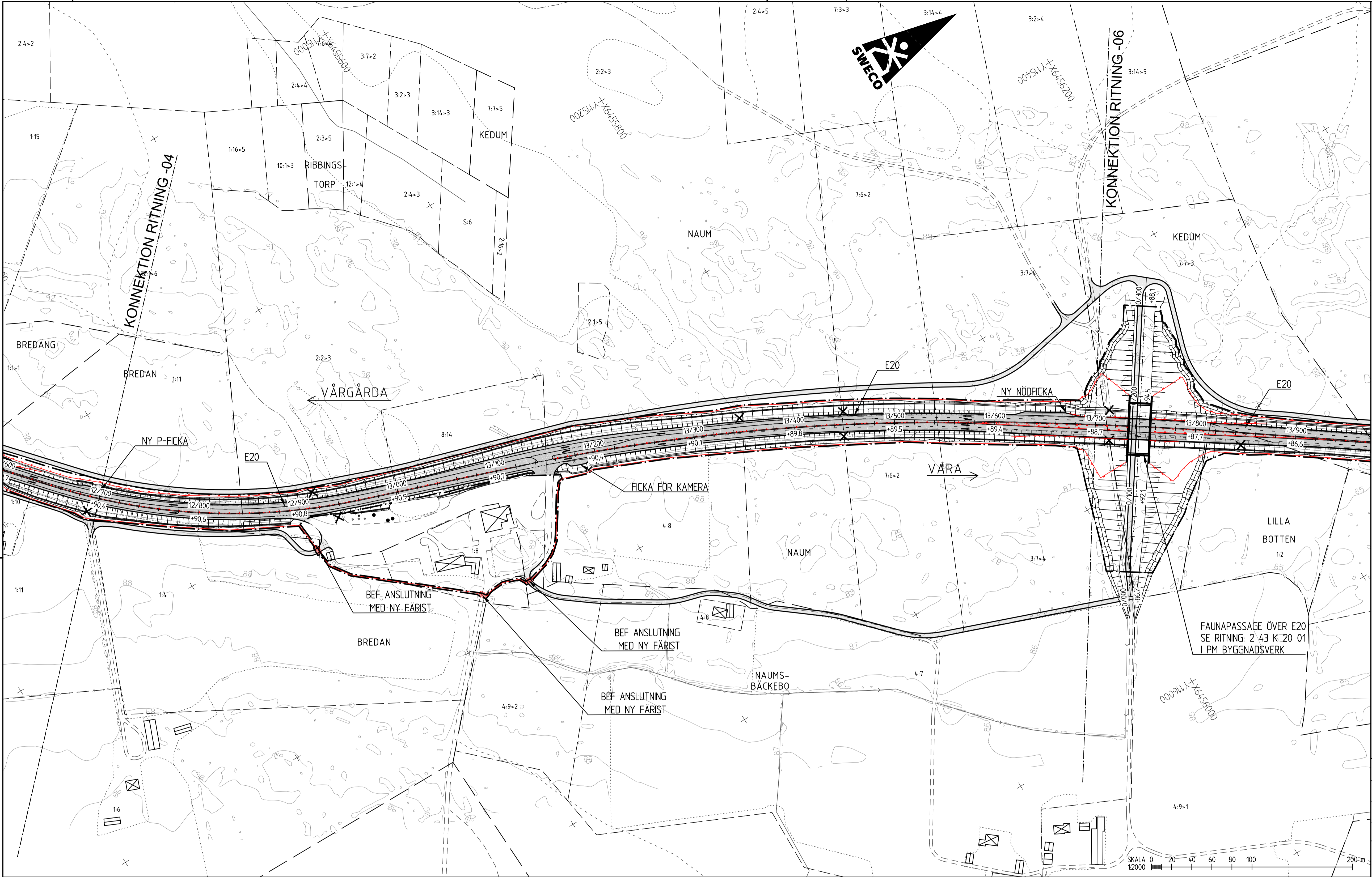
- PORT UNDER E20
- BRÖ ÖVER E20
- GRÄNS FÖR VÄGOMRÅDE
- NYTT VÄGRÄCKE
- MITTRÄCKE
- 0/100 +00.0 LÄNGDMÄTNING OCH HÖJDSÄTTNING
- FAUNASTÄNGSEL
- FÄRIST OCH GRIND FÖR GÅNG OCH CYKEL

- BEFINTLIG KÖPÖRT/GÅNGÖRT
- NY TRUMMA
- NY PUMPSTATION FÖR DAGVATTEN

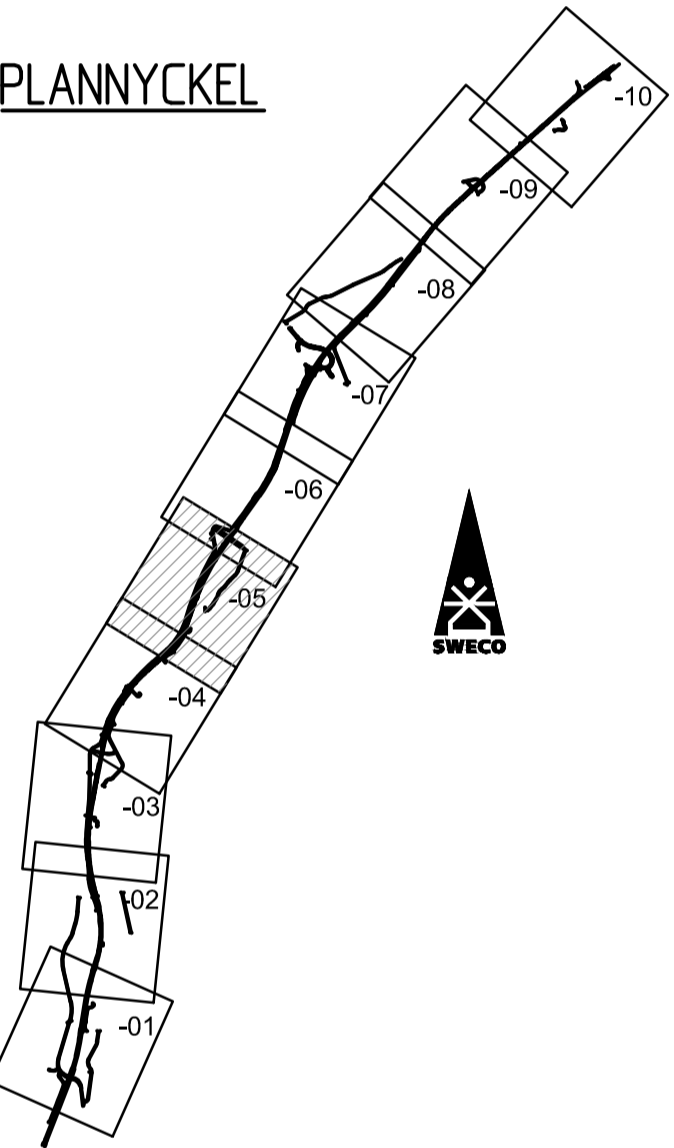
VÄGPLAN

GRANSKNINGSSTATUS / SYFTE	
HANDLINGSTYP	
DATUM	LEVERANS / ÄNDRINGS-PM
2017-05-12	
OBJEKT	
VÄG E20 VÅRGÅRDA-VARA	
DELOMRÅDE / BANDEL	
ELING-VARA	
ANLÄGGNINGSDEL	
GEMENSAMT	
OBJEKTNUMMER / KM	KONSTRUKTIONNUMMER
150306	
BESTÄLLARE	LEVERANTÖR
TRAFIKVERKET	SWECO
SKAPAD AV	UPPRAGSNUMMER
J MAGNUSSON	2347029
GODKÄND AV	AVDELNING
S OHLIN	
RITNINGSTYP	
ILLUSTRATIONSPLAN	
TEKNIKOMRÅDE / INNEHÅLL	
VÄGUTFORMNING OCH TRAFIK	
BESKRIVNING	
E20	
SKALA	FORMAT
1:2000	A1
RITNINGSNUMMER	FÖRVALTNINGSNUMMER
2 00 T 05 04	
BLAD	NÄSTA BLAD
	BET

KOORDINATSYSTEM
PLAN: SWEREF 99 13 30
HÖJD. RH 2000



PLANNYCKEL



TECKENFÖRKLARING

- VÄGBANA FÖR ALLMÅN VÄG
- VÄGBANA FÖR ENSKILD VÄG
- BELÄGGNINGSKANT
- BEFINTLIG SLÄNT
- NY SLÄNT
- TRAKTGRÄNS
- FASTIGHETSGRÄNS
- 2:1:3 FASTIGHETSBECKENNING
- LEKÅSA TRAKTNAMN
- FÖRNLÄMNING

- BYGGNADER (BOSTAD, ÖVRIGA BYGGNADER)
- BYGGNADER SOM RIVS
- BEF BULLERSKYDDSPÅNK
- BEF VÄGRÄCKE
- BEF VÄGANSLUTNING SOM STÅNGS GENOM SÄRSKILT BESLUT
- ALLMÅN VÄGDEL SOM RIVS
- LANDSKANSANPASSNING MED MARKMODELLERING/HÖJDKURVOR
- KÖRFÄLTSDIVISION PÅ E20 SAMT FÖRKLARING FÖR ANSLUTANDE VÄG
- KÖRFÄLTSPILAR

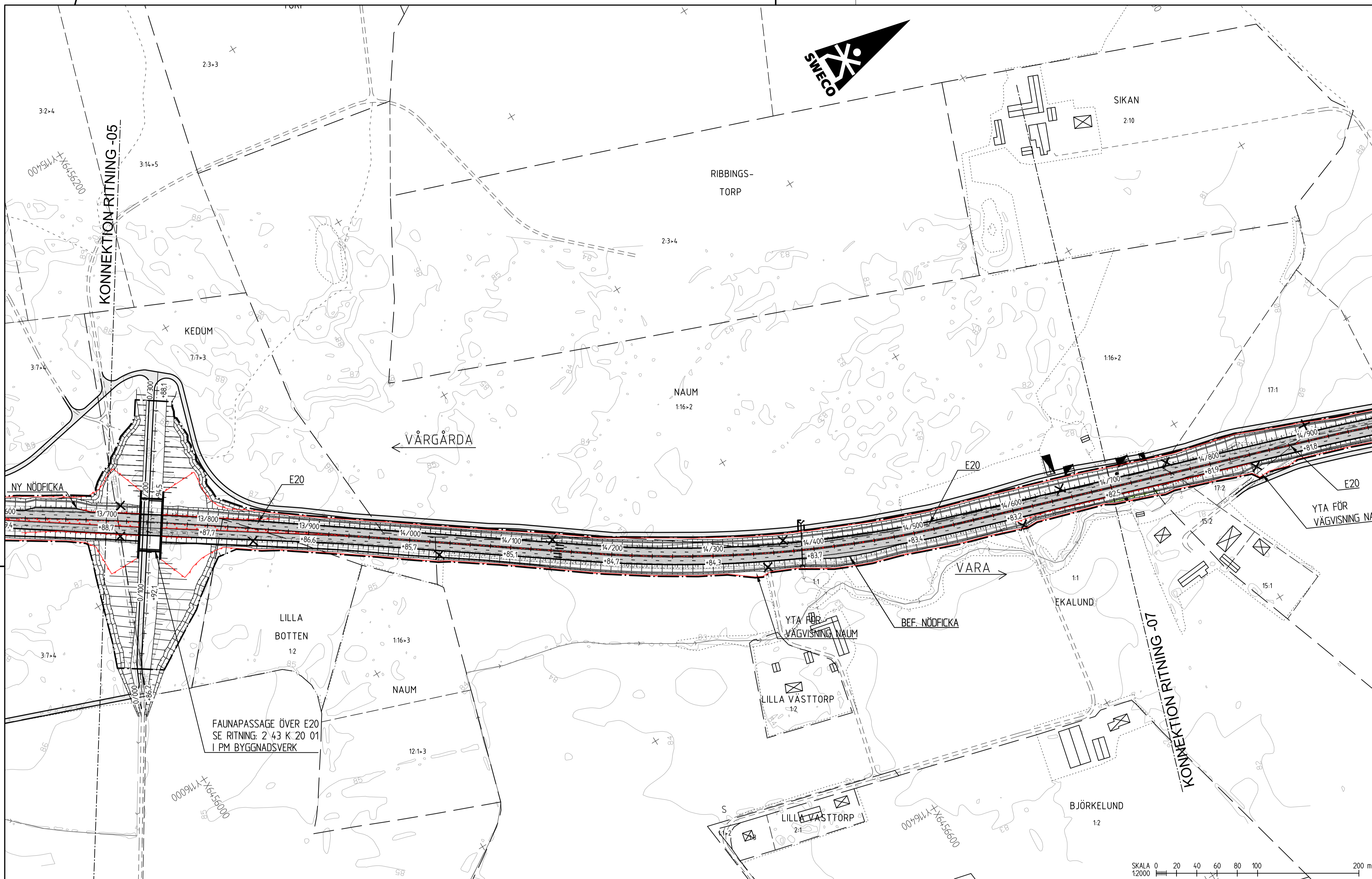
- PORT UNDER E20
- BRÖ ÖVER E20
- GRÄNS FÖR VÄGOMRÅDE
- NYTT VÄGRÄCKE
- MITTRÄCKE
- 0/100 +00.0 LÄNGDMÄTNING OCH HÖJDSÄTTNING
- FAUNASTÄNGSEL
- FÄRIST OCH GRIND FÖR GÅNG OCH CYKEL

- BEFINTLIG KÖPÖRT/GÅNGÖRT
- NY TRUMMA
- NY PUMPSTATION FÖR DAGVATTEN

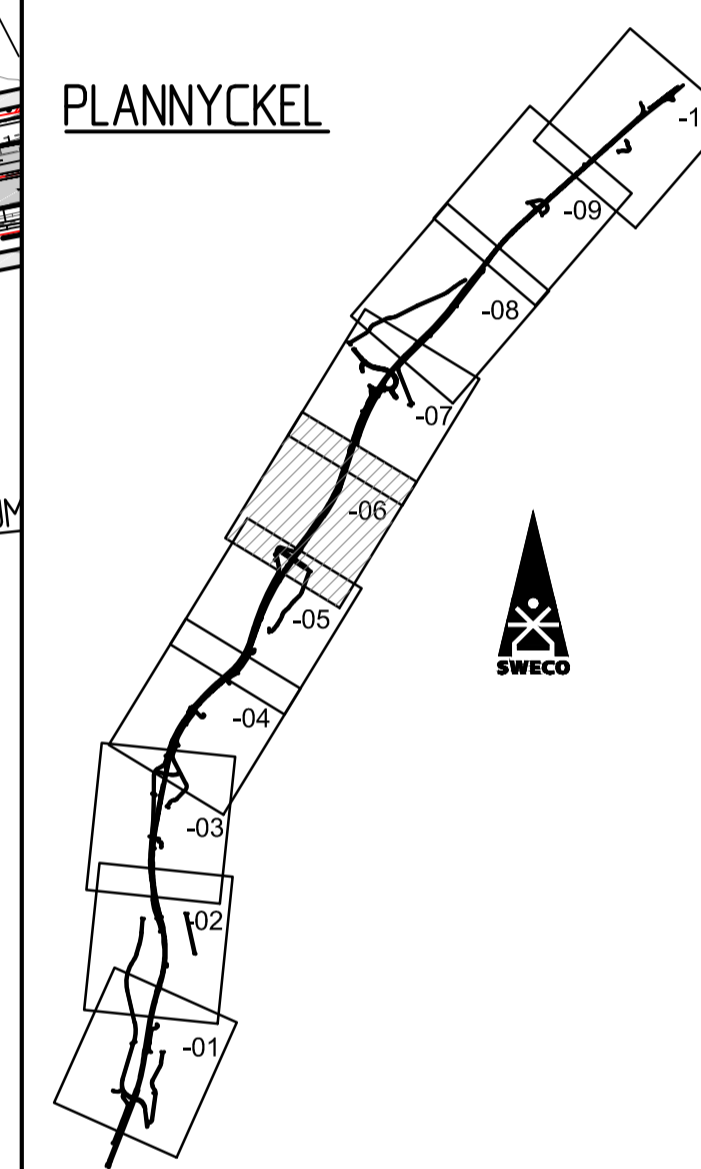
TYP AV PLAN		VÄGPLAN	
GRANSKNINGSSTATUS / SYFTE			
HANDLINGSTYP			
DATUM	2017-05-12		
LEVERANS / ÄNDRINGS-PM			
OBJEKT	VÄG E20 VÄRÅRÅRDA-VÄRÅR		
DELOMRÅDE / BANDEL	ELING-VÄRÅR		
ANLÄGGNINGSDEN	GEMENSAMT		
OBJEKTNUMMER / KM	150306		
KONSTRUKTIONNUMMER			
BESTÄLLARE	TRAFIKVERKET		
LEVERANTÖR	SWECO		
SKAPAD AV	J MAGNUSSON	UPPRAGSNUMMER	2347029
GODKÄND AV	S OHLIN	AVDELNING	
RITNINGSTYP			
ILLUSTRATIONSPLAN			
TEKNIKOMRÅDE / INNEHÅLL			
VÄGUTFORMNING OCH TRAFIK			
BESKRIVNING			
E20			
KM	12/700-13/700	FORMAT	A1
SKALA	1:2000	FÖRVALTNINGSNUMMER	
RITNINGSGRUPP	2 00 T 05 05	BLAD	NÄSTA BLAD
		BET	

KOORDINATSYSTEM

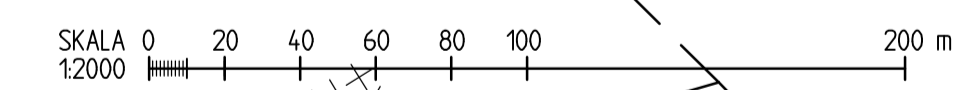
PLAN: SWEREF 99 13 30
HÖJD: RH 2000



PLANNYCKEL



FAUNAPASSAGE ÖVER E20
SE RITNING: 2 43 K 20 01
I PM BYGGNADSVÄRK



TECKENFÖRKLARING

- | | | | | | | | |
|--|-------------------------|--|--|--|-------------------------------------|--|------------------------------|
| | VÄGBANA FÖR ALLMÄN VÄG | | BYGGNADER (BOSTAD, ÖVRIGA BYGGNADER) | | PORT UNDER E20 | | BEFINTLIG KOPORT/GÅNGPORT |
| | VÄGBANA FÖR ENSKILD VÄG | | BYGGNADER SOM RIVS | | BRÖ ÖVER E20 | | NY TRUMMA |
| | BELÄGGNINGSKANT | | BEF BULLERSKYDDSPANK | | GRÄNS FÖR VÄGOMRÅDE | | NY PUMPSTATION FÖR DAGVATTEN |
| | BEFINTLIG SLÄNT | | BEF VÄGRÄCKE | | NYTT VÄGRÄCKE | | |
| | NY SLÄNT | | BEF VÄGANSLUTNING SOM STÅNGS GENOM SÄRSKILT BESLUT | | MITTRÄCKE | | |
| | TRAKTGRÄNS | | ALLMÄN VÄGDEL SOM RIVS | | LÄNGDMÄTNING OCH HÖJDSÄTTNING | | |
| | FASTIGHETSGRÄNS | | LANDSKANSANPASSNING MED MARKMODELLERING/HÖJDKURVOR | | FAUNASTÄNGSEL | | |
| | FASTIGHETSBETECKNING | | KÖRFÄLTSDIVISION PÅ E20 SAMT FÖRKLARING FÖR ANSLUTANDE VÄG | | FÄRIST OCH GRIND FÖR GÅNG OCH CYKEL | | |
| | LEKÅSA | | KÖRFÄLTSPILAR | | | | |
| | FORNLÄMNING | | | | | | |

TYP AV PLAN
VÄGPLAN

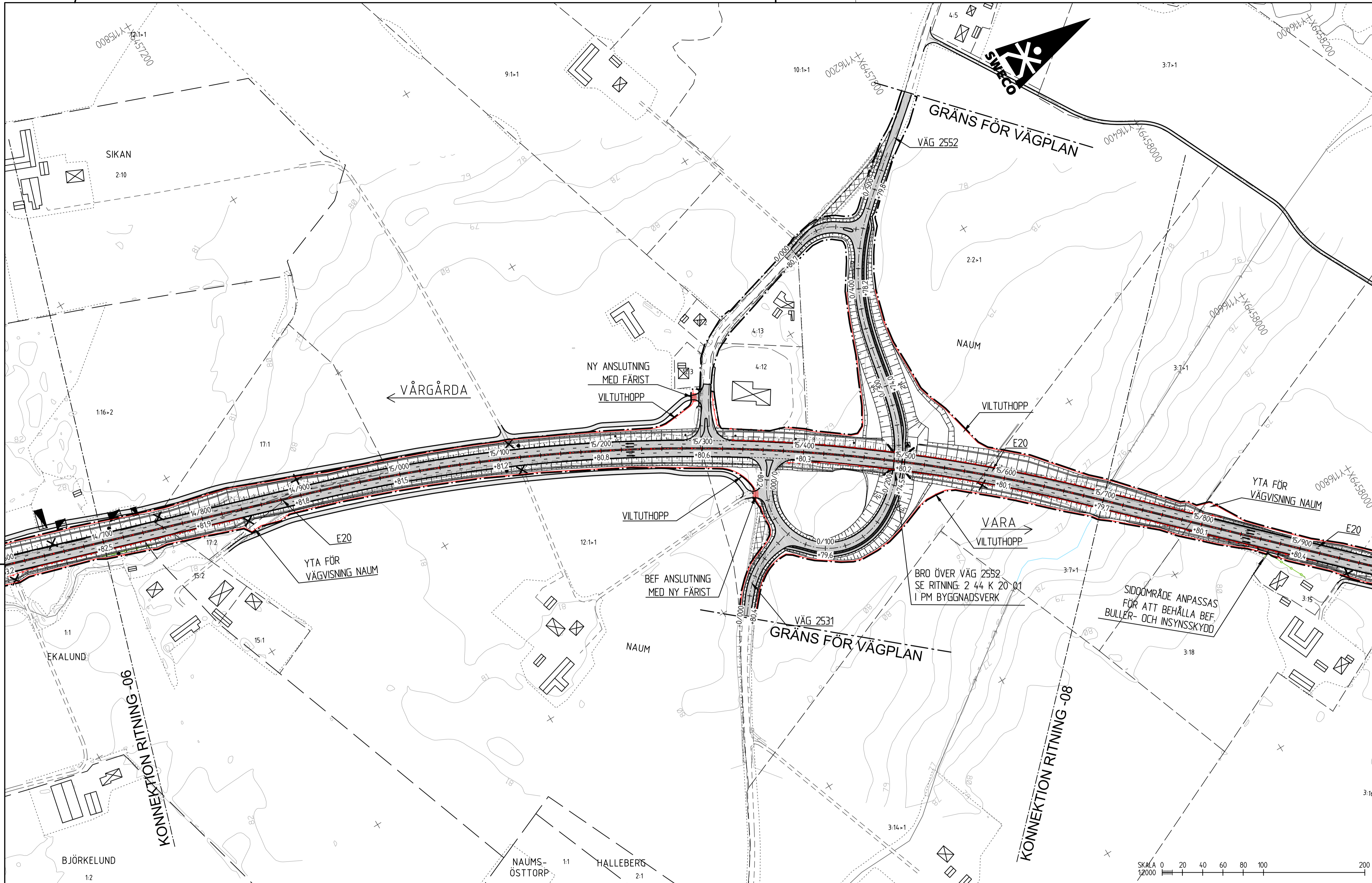
GRANSKNINGSSTATUS / SYFTE
HANDLINGSTYP
DATUM: 2017-05-12
LEVERANS / ÄNDRINGS-PM
OBJEKT
VÄG E20 VÅRGÅRDA-VARA

DELOMRÅDE / BANDEL
ELING-VARA
ANLÄGGNINGSDIAGRAM
GEMENSAMT
OBJEKTSNUMMER / KM: 150306
KONSTRUKTIONNUMMER
BESTÄLLARE: TRAFIKVERKET
LEVERANTÖR: SWECO

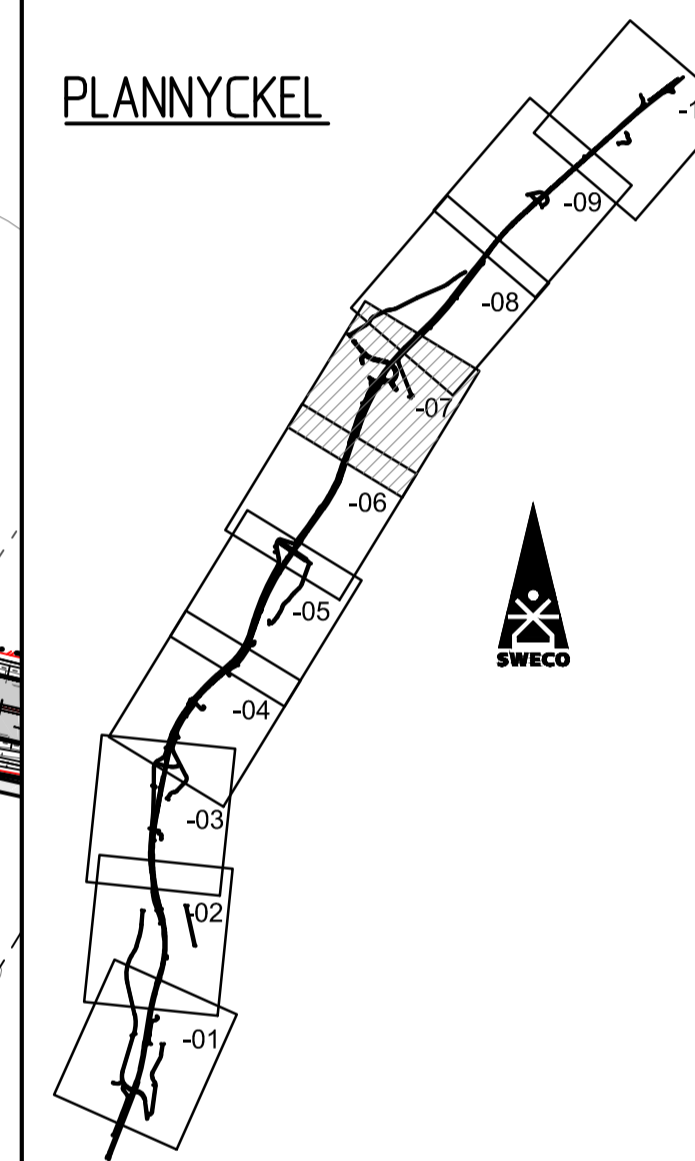
SKAPAD AV: J MAGNUSSON
UPPRAGSNUMMER: 2347029
GODKÄND AV: S OHLIN
AVDELNING
RITNINGSTYP: ILLUSTRATIONSPLAN
TEKNIKOMRÅDE / INNEHÅLL: VÄGUTFORMNING OCH TRAFIK
BESKRIVNING: E20
KM 13/700-14/700
SKALA: 1:2000
FORMAT: A1
FÖRVALTNINGSNUMMER
RITNINGNUMMER: 2 00 T 05 06
BLAD: NÄSTA BLAD: BET:

KOORDINATSYSTEM

PLAN: SWEREF 99 13 30
HÖJD: RH 2000



PLANNYCKEL



TYP AV PLAN **VÄGPLAN**

GRANSKNINGSSTATUS / SYFTE

HANDLINGSTYP

DATUM
2017-05-12

LEVERANS / ÄNDRINGS-PM

OBJEKT

**VÄG E20
VÅRGÅRDA-VARA**

DELOMRÅDE / BANDEL
ELING-VARA

ANLÄGGNINGSDDEL
GEMENSAMT

OBJEKTNUMMER / KM
150306

KONSTRUKTIONNUMMER

BESTÄLLARE

TRAFIKVERKET

LEVERANTÖR

SWECO

SKAPAD AV
J MAGNUSSON

UPPRAGSNUMMER
2347029

GODKÄND AV
S OHLIN

AVDELNING

RITNINGSTYP

ILLUSTRATIONSPLAN

TEKNIKOMRÅDE / INNEHÅLL
VÄGUTFORMNING OCH TRAFIK

BESKRIVNING

E20

KM 14/700-15/700

SKALA
1:2000

FORMAT
A1

FÖRVALTNINGSNUMMER

RITNINGNUMMER
2 00 T 05 07

BLAD

NÄSTA BLAD

BET


TECKENFÖRKLARING

- VÄGBANA FÖR ALLMÄN VÄG
- VÄGBANA FÖR ENSKILD VÄG
- BELÄGGNINGSKANT
- BEFINTLIG SLÄNT
- NY SLÄNT
- TRAKTGRÄNS
- FASTIGHETSGRÄNS
- 2113
- LEKÅSA
- FORNLÄMNING

- BYGGNADER (BOSTAD, ÖVRIGA BYGGNADER)
- BYGGNADER SOM RIVS
- BEF BULLERSKYDDSPLANK
- BEF VÄGRÄCKE
- BEF VÄGANSLUTNING SOM STÄNGS GENOM SÄRSKILT BESLUT
- ALLMÄN VÄGDELL SOM RIVS
- LANDSKAPSANPASSNING MED MARKMODELLERING/HÖJDKURVOR
- KÖRFÄLTSENDNING PÅ E20 SAMT FÖRKLARING FÖR ANSLUTANDE VÄG
- KÖRFÄLTSPILAR

- PORT UNDER E20
- BRÖ ÖVER E20
- GRÄNS FÖR VÄGOMRÅDE
- NYTT VÄGRÄCKE
- MITTRÄCKE
- LÄNGDMÄTNING OCH HÖJDSÄTTNING
- FALNASTÄNGSEL
- FÄRÄST OCH GRIND FÖR GÅNG OCH CYKEL

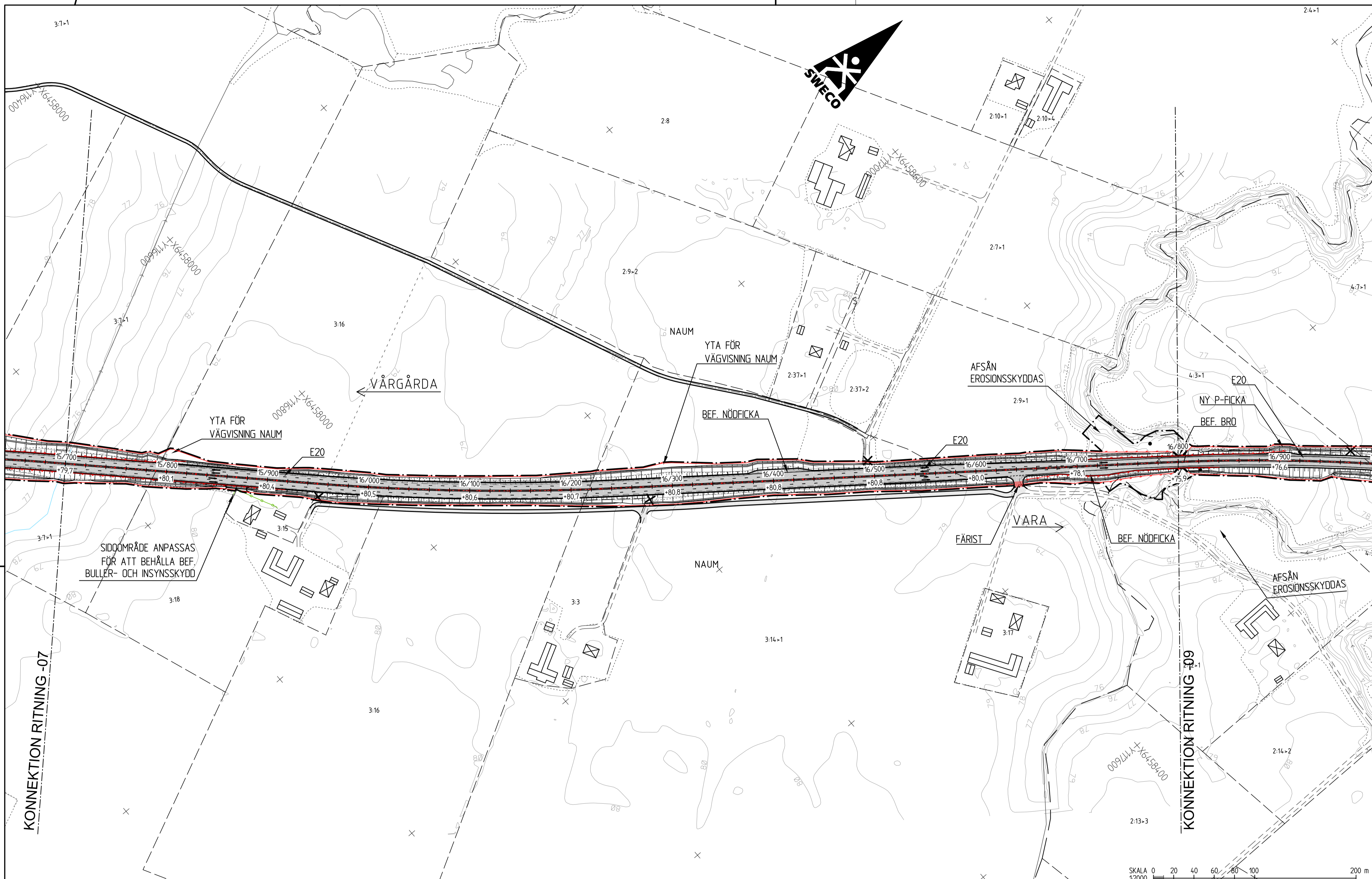
- BEFINTLIG KÖPORT/GÅNGPORT
- NY TRUMMA
- NY PUMPSTATION FÖR DAGVATTEN



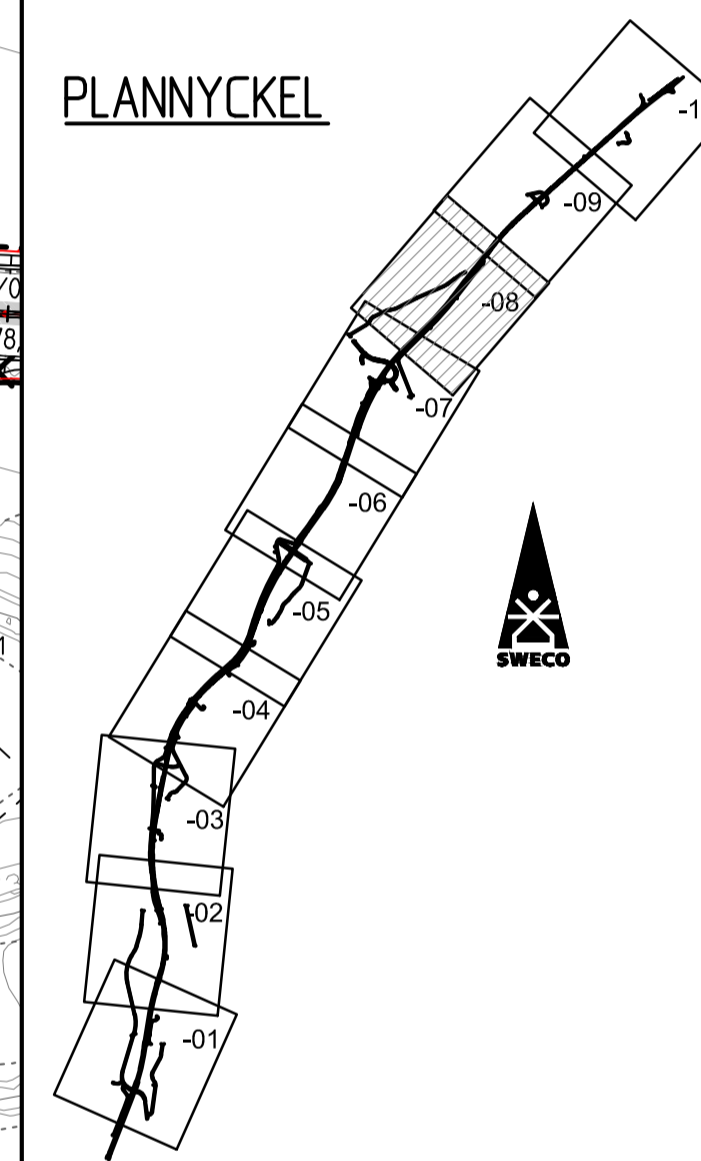
KOORDINATSYSTEM

PLAN: SWEREF 99 13 30

HÖJD: RH 2000



PLANNYCKEL



TYP AV PLAN **VÄGPLAN**

GRANSKNINGSSTATUS / SYFTE

HANDLINGSTYP

DATUM 2017-05-12 LEVERANS / ÄNDRINGS-PM

OBJEKT

**VÄG E20
VÅRGÅRDA-VARA**

DELOMRÅDE / BANDEL

ELING-VARA

ANLÄGGNINGSDDEL

GEMENSAMT

OBJEKTNUMMER / KM 150306 KONSTRUKTIONNUMMER

BESTÄLLARE LEVERANTÖR

TRAFIKVERKET SWECO

SKAPAD AV J MAGNUSSON UPPDRAGSNUMMER

S OHLIN 2347029

GODKÄND AV AVDELNING

RITNINGSTYP

ILLUSTRATIONSPLAN

TEKNIKOMRÅDE / INNEHÅLL

VÄGUTFORMNING OCH TRAFIK

BESKRIVNING

E20

KM 15/700-16/800

SKALA FÖRVALTNINGSNUMMER

1:2000 A1

RITNINGSNUMMER

2 00 T 05 08

BLAD NÄSTA BLAD BET

TECKENFÖRKLARING

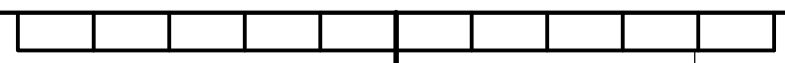
- VÄGBANA FÖR ALLMÄN VÄG
- VÄGBANA FÖR ENSKILD VÄG
- BELÄGGNINGSSKANT
- BEFINTLIG SLÄNT
- NY SLÄNT
- TRAKTGRÄNS
- FASTIGHETSGRÄNS
- FASTIGHETSBEDECKNING
- TRAKTNAMN
- FORNLÄMNING

- BYGGNADER (BOSTAD, ÖVRIGA BYGGNADER)
- BYGGNADER SOM RIVS
- BEF BULLERSKYDDSPLANK
- BEF VÄGRÄCKE
- BEF VÄGANSLUTNING SOM STÄNGS GENOM SÄRSKILT BESLUT
- ALLMÄN VÄGDÖEL SOM RIVS
- LANDSKAPSANPASSNING MED MARKMODELLERING/HÖJDUKURVOR
- KÖRFÄLTSENDLING PÅ E20 SAMT FÖRKLARING FÖR ANSLUTANDE VÄG
- KÖRFÄLTSPANER

- PORT UNDER E20
- BRÖ ÖVER E20
- GRÄNS FÖR VÄGOMRÅDE
- NYTT VÄGRÄCKE
- MITTRÄCKE
- LÄNGDMÄTNING OCH HÖJDSÄTTNING
- FAUNASTÄNGSEL
- FÄRÄST OCH GRIND FÖR GÅNG OCH CYKEL

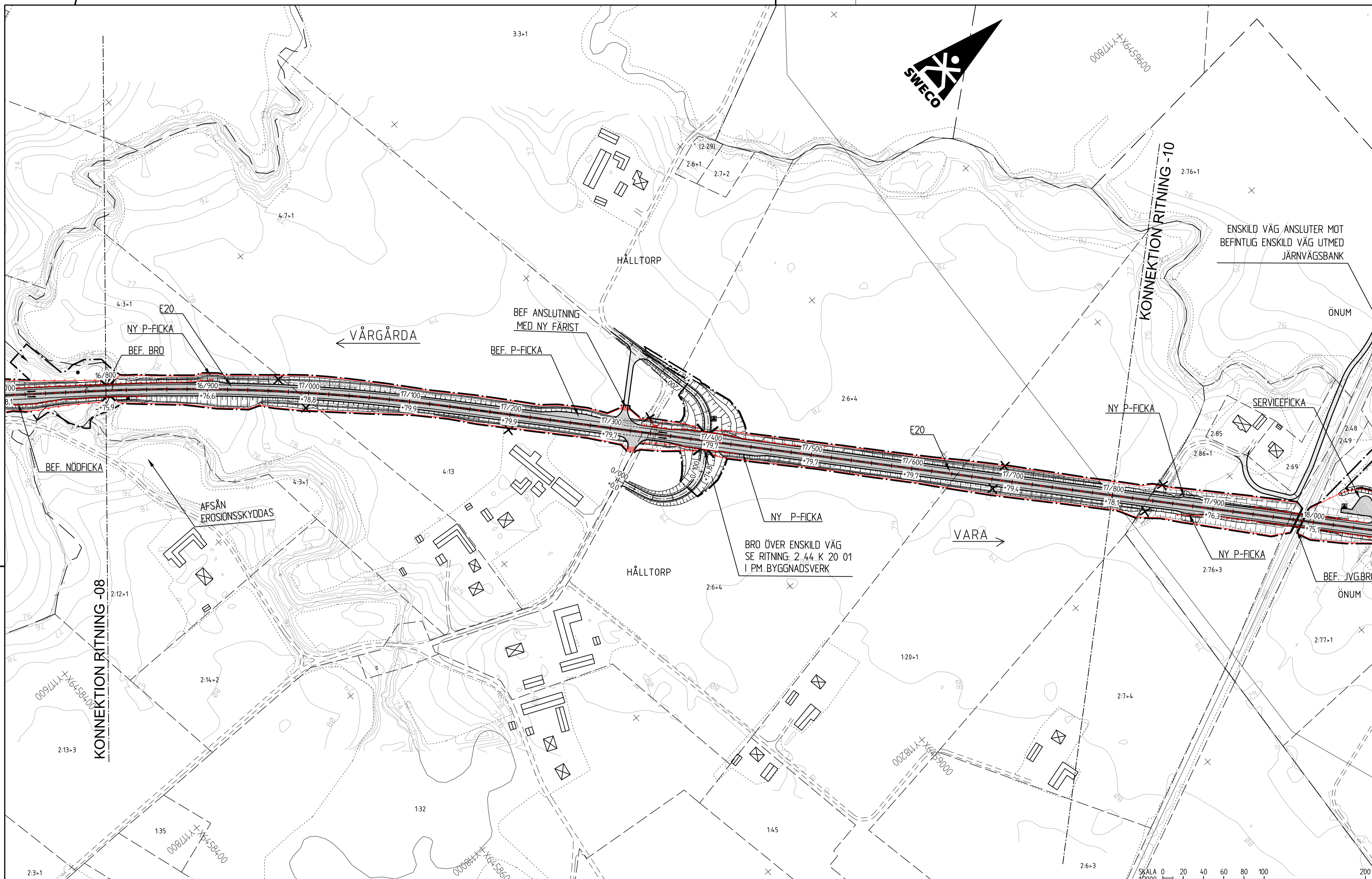
- BEFINTLIG KÖPORT/GÅNGPORT
- NY TRUMMA
- NY PUMPSTATION FÖR DAGVATTEN

SKALA 0 20 40 60 80 100 200 m

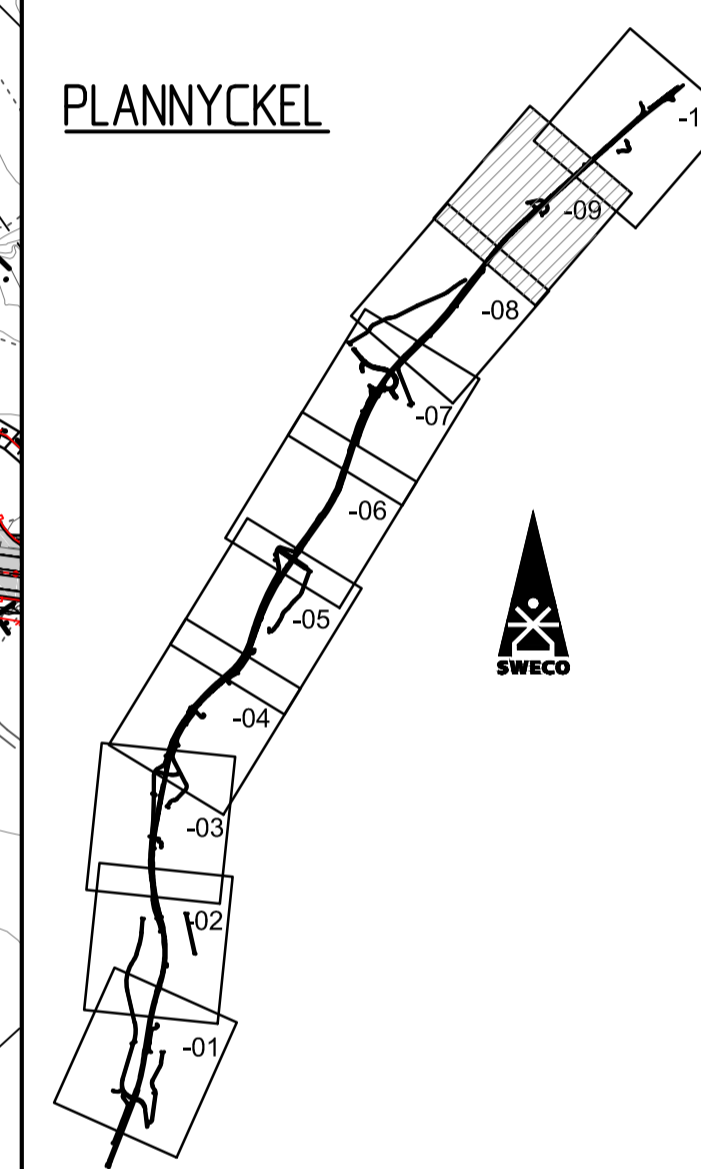


KOORDINATSYSTEM

PLAN: SWEREF 99 13 30
HÖJD: RH 2000



PLANNYCKEL



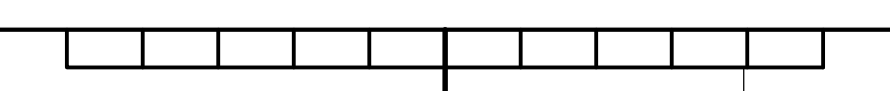
TYP AV PLAN
VÄGPLAN

GRANSKNINGSSTATUS / SYFTE
HANDLINGSTYP
DATUM 2017-05-12 LEVERANS / ÄNDRINGS-PM
OBJEKT
**VÄG E20
VÅRGÅRDA-VARA**

DELOMRÅDE / BANDEL ELING-VARA	
ANLÄGGNINGSDDEL GEMENSAMT	
OBJEKTNUMMER / KM 150306	KONSTRUKTIONNUMMER
BESTÄLLARE TRAFIKVERKET	LEVERANTÖR SWECO
SKAPAD AV J MAGNUSSON	UPPRÄGGSNUMMER 2347029
GOÄND AV S OHLIN	AVDELNING
RITNINGSTYP ILLUSTRATIONSPLAN	
TEKNIKOMRÅDE / INNEHÅLL VÄGUTFORMNING OCH TRAFIK	
BESKRIVNING E20	
KM 16/800-17/800	SKALA 1:2000
FORMAT A1	FÖRVALTNINGSNUMMER
RITNINGSDATUM 2 00 T 05 09	BLAD
NÄSTA BLAD	BET

TECKENFÖRKLARING

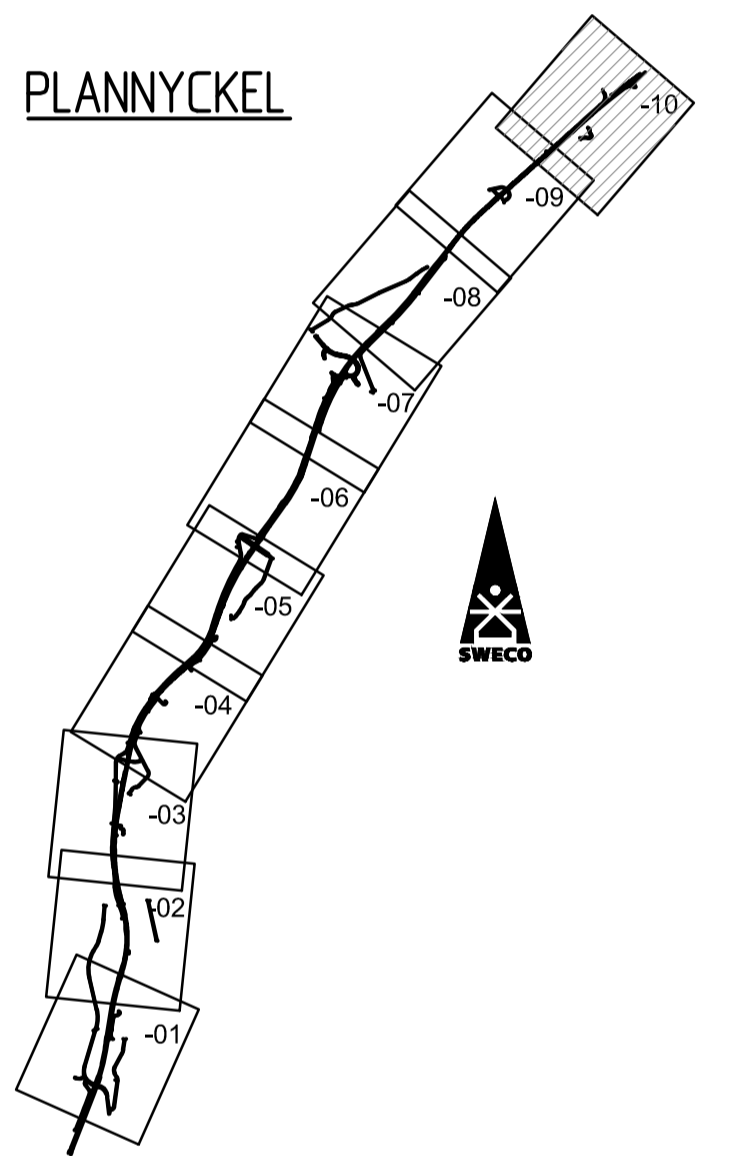
- VÄGBANA FÖR ALLMÄN VÄG
- VÄGBANA FÖR ENSKILD VÄG
- BELÄGGNINGSKANT
- BEFINTLIG SLÄNT
- NY SLÄNT
- TRAKTGRÄNS
- FASTIGHETSGRÄNS
- FASTIGHETSBETECKNING
- TRAKTNAMN
- FÖRNLÄMNING
- BYGGNADER (BOSTAD, ÖVRIGA BYGGNADER)
- BYGGNADER SOM RIVS
- BEF BULLERSKYDDSPLANK
- BEF VÄGRÄCKE
- BEF VÄGANSLUTNING SOM STÅNGS GENOM SÄRSKILT BESLUT
- ALLMÄN VÄGDEL SOM RIVS
- LANDSKAPANPASSNING MED MARKMODELLERING/HÖJDKURVOR
- KÖRFÄLTSENDNING PÅ E20 SAMT FÖRKLARING FÖR ANSLUTANDE VÄG
- KÖRFÄLTSPILAR
- PORT UNDER E20
- BRO ÖVER E20
- GRÄNS FÖR VÄGOMRÅDE
- NYTT VÄGRÄCKE
- MITTRÄCKE
- LÄNGDMÄTNING OCH HÖJDSÄTTNING
- FAUNASTÄNGSEL
- FÄRIST OCH GRIND FÖR GÅNG OCH CYKEL
- BEFINTLIG KOPORT/GÅNGPORT
- NY TRUMMA
- NY PUMPSTATION FÖR DAGVATTEN



KOORDINATSYSTEM

PLAN: SWEREF 99 13 30
HÖJD: RH 2000

PLANNYCKEL



TYP AV PLAN VÄGPLAN

GRANSKNINGSSTATUS / SYFTE

HANDLINGSTYP

DATUM 2017-05-12 LEVERANS / ÄNDRINGS-PM

OBJEKT

**VÄG E20
VÄRGÅRDA-VARA**

DELOMRÅDE / BANDEL
ELING-VARA

ANLÄGGNINGSGDEL
GEMENSAMT

OBJEKTNUMMER / KM 150306 KONSTRUKTIONNUMMER

BESTÄLLARE LEVERANTÖR

TRAFIKVERKET **SWECO**

SKAPAD AV J MAGNUSSON UPPDRAGSNUMMER 2347029

GODKÄND AV S OHLIN AVDELNING

RITNINGSTYP

ILLUSTRATIONSPLAN

TEKNIKOMRÅDE / INNEHÅLL

VÄGUTFORMNING OCH TRAFIK

BESKRIVNING

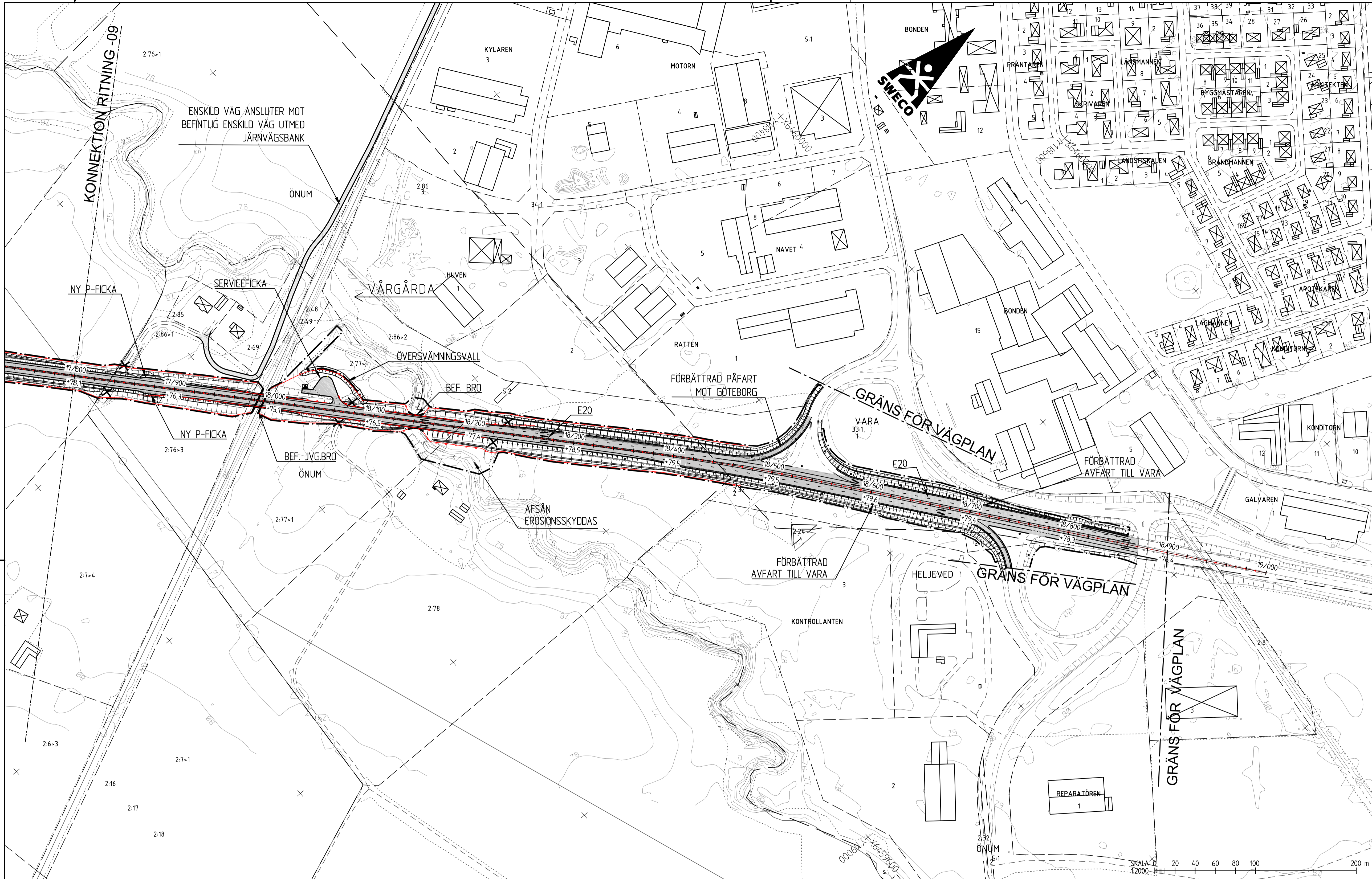
E20

KM 17/800-18/900

SKALA 1:2000 FÖRVALTNINGSNUMMER A1

RITNINGSGRUPP 2 00 T 05 10

BLAD NÄSTA BLAD BET



TECKENFÖRKLARING

- VÄGBANA FÖR ALLMÄN VÄG
- VÄGBANA FÖR ENSKILD VÄG
- BELÄGGNINGSKANT
- BEFINTLIG SLÄNT
- NY SLÄNT
- TRAKTGRÄNS
- FASTIGHETSGRÄNS
- 2:13 FASTIGHETSBEATECKNING
- LEKÅSA TRAKTNAMN
- FÖRNLÄMNING

- BYGGNADER (BOSTAD, ÖVRIGA BYGGNADER)
- BYGGNADER SOM RIVS
- BEF BULLERSKYDDSPUNK
- BEF VÄGRÄCKE
- BEF VÄGANSLUTNING SOM STÄNGS GENOM SÄRSKILT BESLUT
- ALLMÄN VÄGDEL SOM RIVS
- LANDSKAPSANPASSNING MED MARKMODELLERING/HÖJDKURVOR
- KÖRFÄLTSENDNING PÅ E20 SAMT FÖRKLARING FÖR ANSLUTANDE VÄG
- KÖRFÄLTSPILAR

- PORT UNDER E20
- BRO ÖVER E20
- GRÄNS FÖR VÄGOMRÅDE
- NYTT VÄGRÄCKE
- MITTRÄCKE
- 0/100 +00.0 LÄNGDMÄTNING OCH HÖJDSÄTTNING
- FAUNASTÄNGSEL
- FÄRIST OCH GRIND FÖR GÅNG OCH CYKEL

- BEFINTLIG KOPORT/GÅNGPORT
- NY TRUMMA
- NY PUMPSTATION FÖR DAGVATTEN

