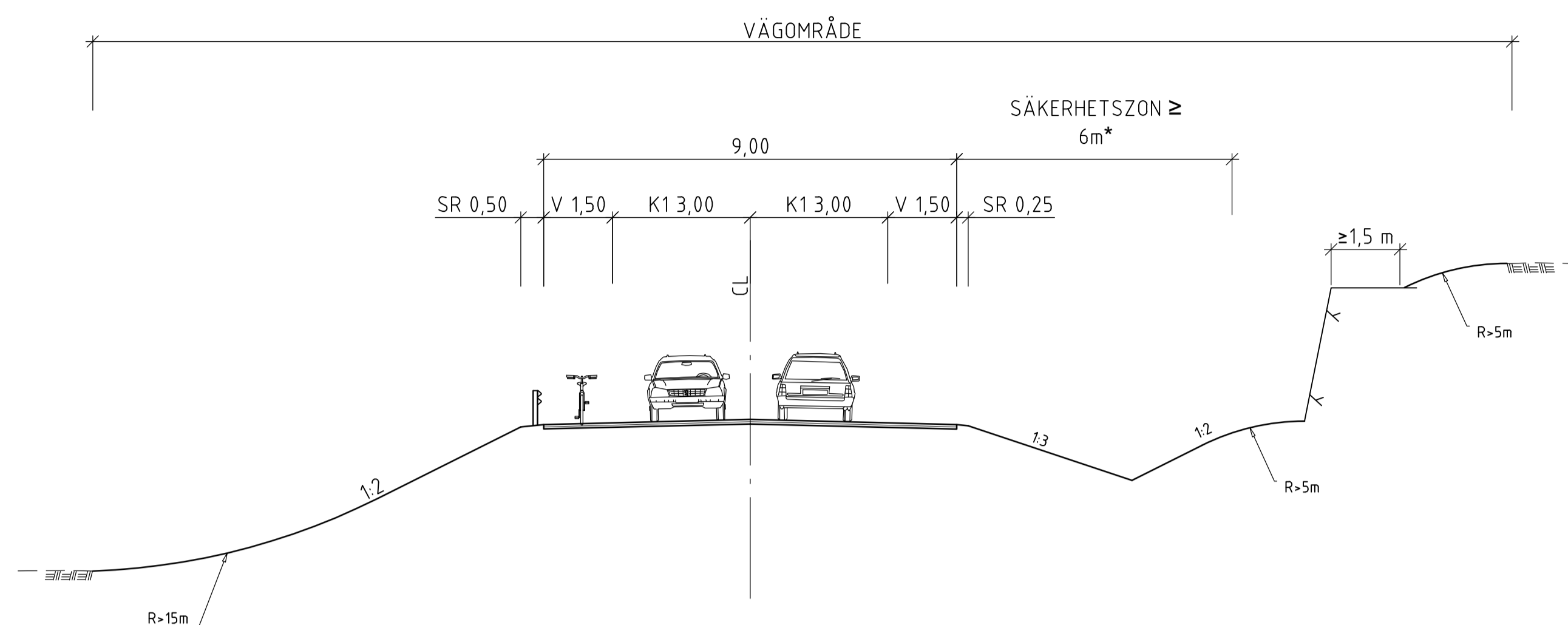


LOKALVÄG 2504

TYPSEKTION 9.0 m
STRÄCKA PÅ HÖG BANK MED RÄCKE OCH BERGSKÄRNING.

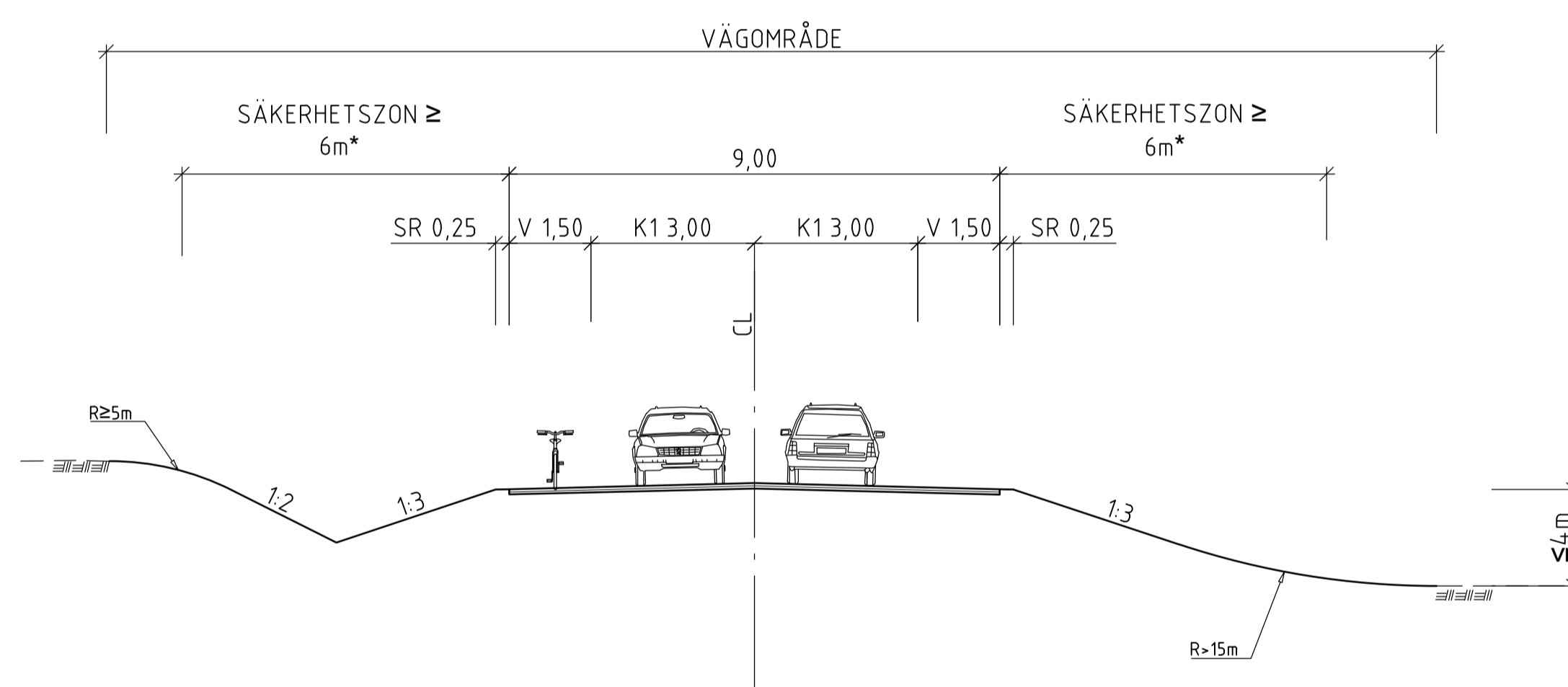


• Vid bank ska säkerhetszonen ökas enligt "Krav för VGU" figur 1.1-9 (Ex. Bank=2m => SZ+1m).

I yttre kurva med R <= 1200m (VR 100) ALT. 600m (VR 80) ska säkerhetszonen ökas med 2m.

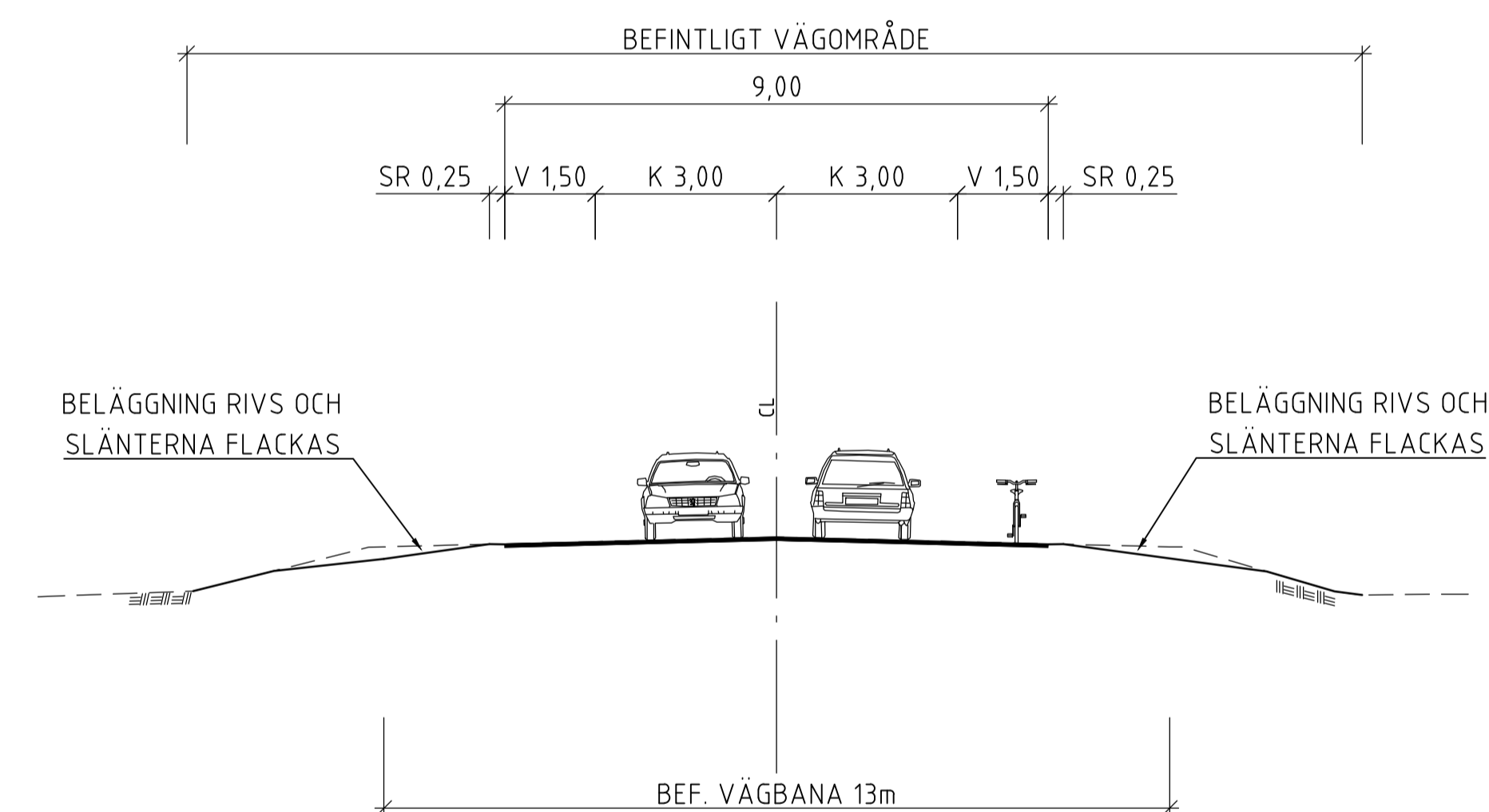
LOKALVÄG 2504

TYPSEKTION 9.0m
STRÄCKA I SKÄRNING OCH BANK UTAN RÄCKE.



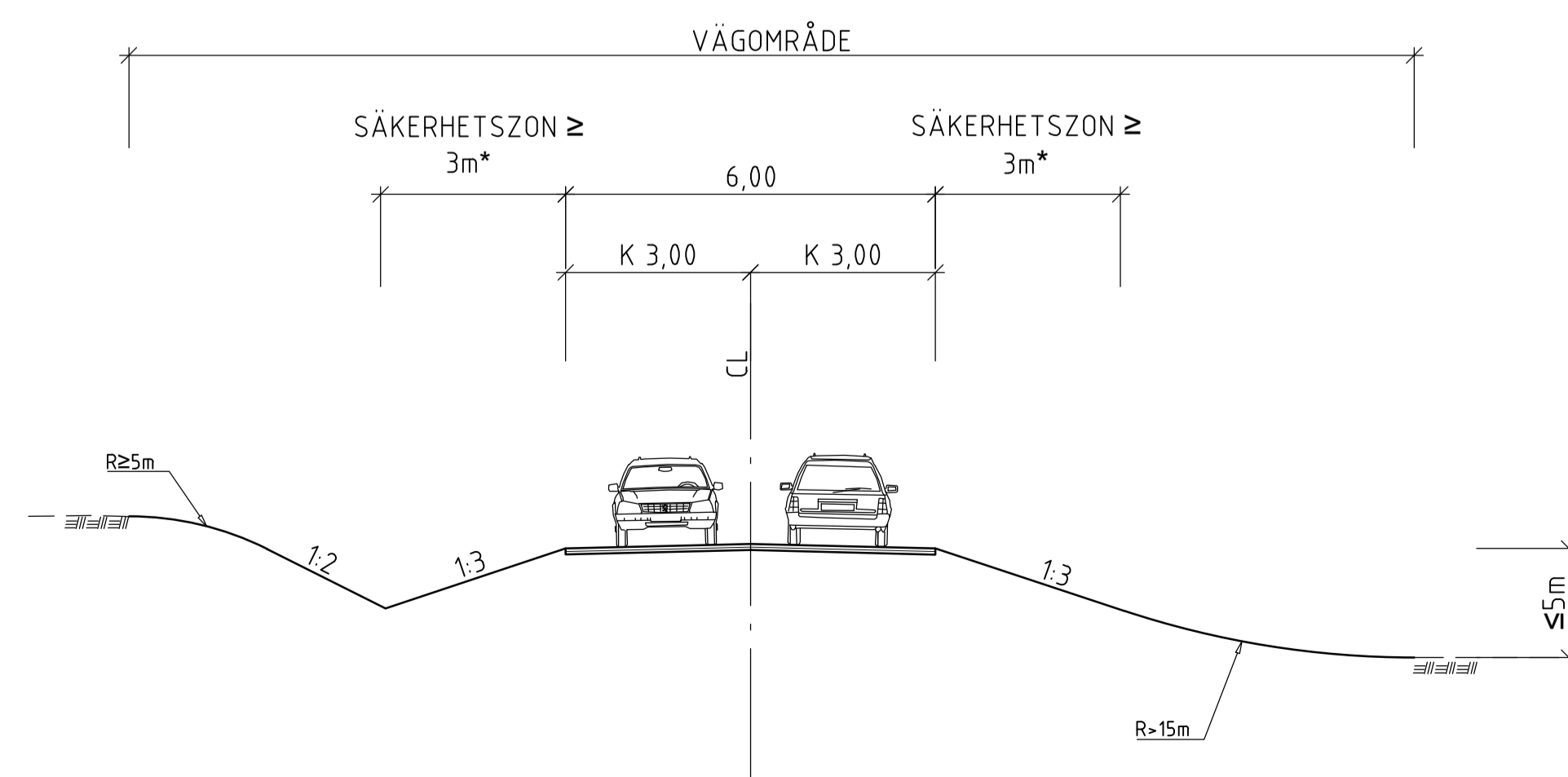
LOKALVÄG 2504

OMBYGGNAD AV BEFINTLIG VÄGBANA TILL TVÄFÄLT SVÄG 9.0 m



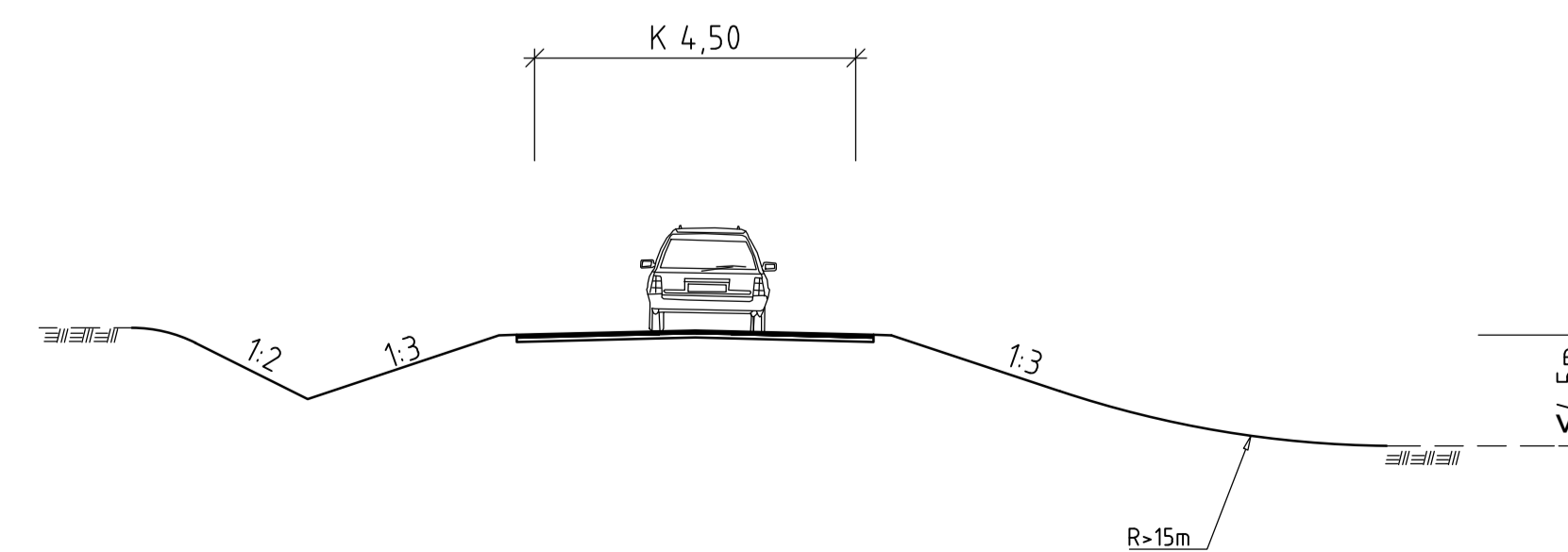
LOKALVÄG 1916

TYPSEKTION GRUSVÄG 6.0m
STRÄCKA I SKÄRNING OCH BANK UTAN RÄCKE.



ENSKILDA VÄGAR

ENFÄLT SVÄG 4.5 m



TYP AV PLAN		VÄGPLAN	
GRANSKNINGSSTATUS/SYFTE		FÖR GRANSKNING	
HANDLINGSTYP			
DATUM	2020-01-20	LEVERANS / ÄNDRINGS-PM	
OBJEKT	E20 VÄRGÅRDA - VARA		
DELOMRÅDE / BANDEL	VÄRGÅRDA - RIBBINGSBERG		
ANLÄGGNINGSDJEL	GEMENSAM		
OBJEKTNUMMER / KM	150306	KONSTRUKTIONSNUMMER	
BESTÄLLARE	TRAFIKVERKET	LEVERANTÖR	MARKERA VEIDEKKE
SKAPAD AV	C DAVIDSSON	UPPDRAGSNUMMER	4001-1601
GODKÄND AV	M ARVIDSSON	AVDELNING	MARK
RITNINGSTYP	TYPSEKTION		
TEKNIKOMRÅDE / INNEHÅLL	VÄGUTFORMNING & TRAFIK		
BESKRIVNING	LOKALVÄG 2504 LOKALVÄG 1916 ENSKILDA VÄGAR		
SKALA	1:100	FORMAT	A1
RITNINGSNUMMER	100T0403	FÖRVALTNINGSNUMMER	
		BLAD	NÄSTA BLAD BET