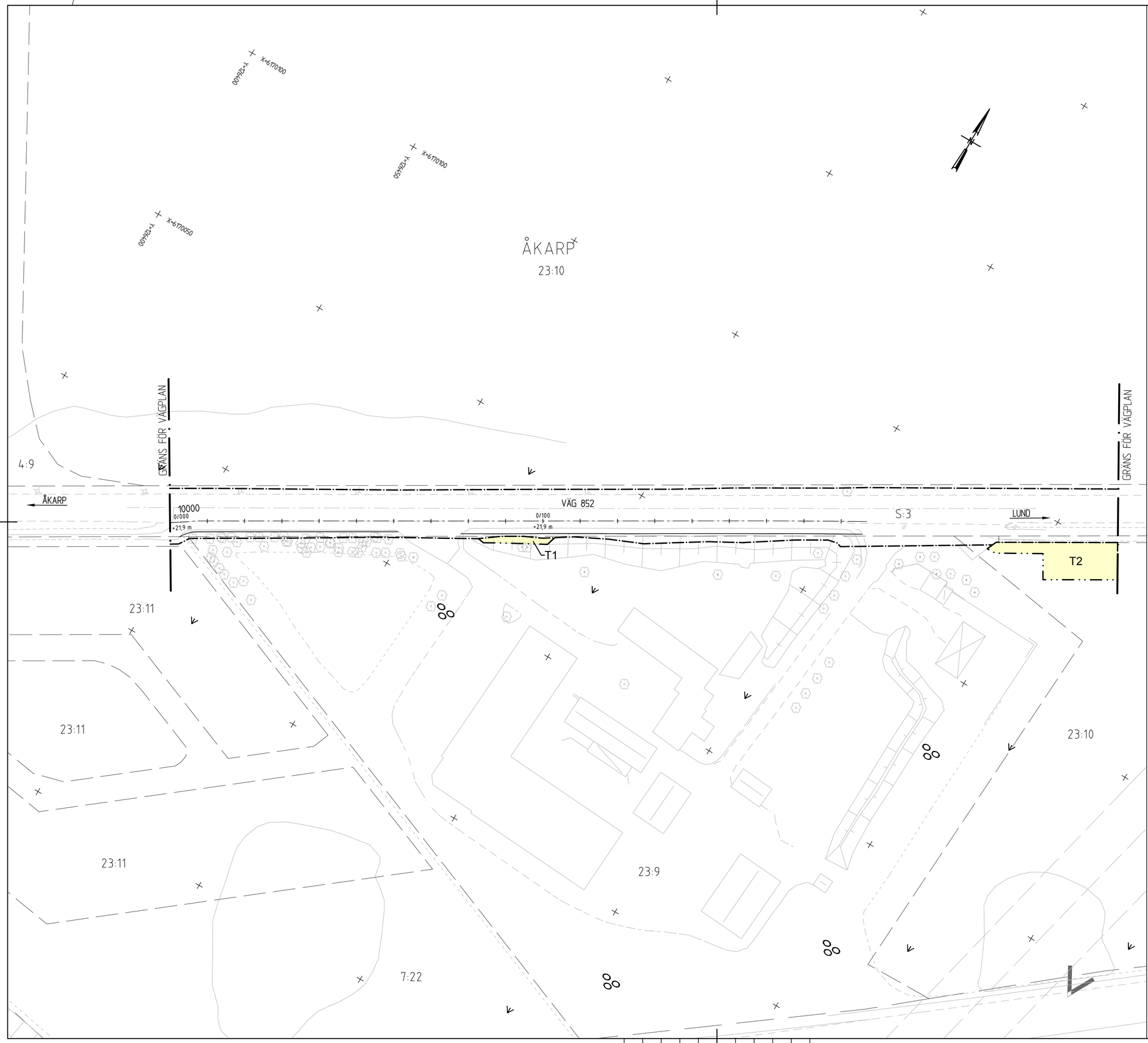

TECKENFÖRKLARING

KOORDINATSYSTEM
PLANSYSTEM: SWEREF 99 13 30
HÖJDSYSTEM: RH 2000

MARKANSPRÅK

Gräns för vägområde

Avgränsning mellan olika typer av markanspråk

V — Nytt vägområde med vägrätt

T1 — Tillfällig nyttjanderätt för byggvägar och materialupplag. Gäller under byggtiden, dock längst till och med 1 mån efter slutbesiktning.

T2 — Tillfällig nyttjanderätt för etableringsyta. Gäller under byggtiden, dock längst till och med 1 mån efter slutbesiktning.

SÄRSKILDA BESLUT SOM TAS I SAMBAND MED FASTSTÄLLELSE AV VÄGPLAN

Indragning av väg eller område från allmänt underhåll

ÖVRIGA BETECKNINGAR PÅ PLANKARTAN

Y/YYY
+YY,Y m — Ny GC-väg, vägbanekanter, längdmätning och höjdsättning

Fastighetsgräns

Traktgräns

Kommungräns

1:27 — Fastighetsbeteckning

Byggnad

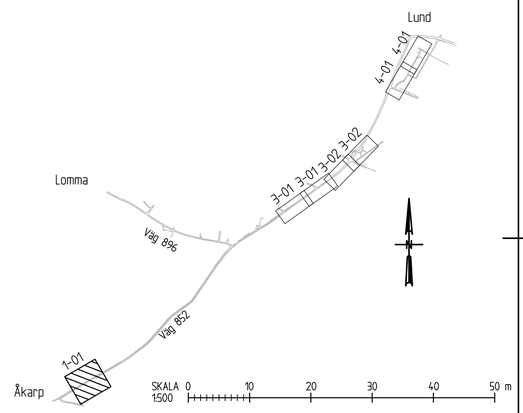

TYP AV PLAN: VÄGPLAN	
GRANSKNINGSSTATUS / SYFFTE: FÖR GRANSKNING	
HANDLINGSTYP: GRANSKNINGSHANDLING	
DATUM: 2017-04-03	LEVERANS / ÄNDRINGS-PM
OBJEKT: VÄG 852 ÅKARP-LUND, GÅNG- OCH CYKELVÄG	
DELOMRÅDE / BANDEL: VALLGÅRDEN	
ANLÄGGNINGSDEL: CYKELVÄG	
OBJEKTNUMMER / KM: 144611	KONSTRUKTIONSNUMMER
BESTÄLLARE: TRAFIKVERKET	LEVERANTÖR: ÅF INFRASTRUCTURE
SKAPAD AV: O. MÅNSSON	UPPDRAGSNUMMER: 704362
GODKÄND AV: M. STRÖBY	AVDELNING: MALMÖ
RITNINGSTYP: PLANRITNING	
TEKNIKOMRÅDE / INNEHÅLL: T VÄGUTFORMNING OCH TRAFIK	
BESKRIVNING: SEKTION 0/000-0/186	
SKALA: 1:500 / FORMAT: A1	FÖRVALTNINGSNUMMER
RITNINGSNUMMER: 1 01 T 02 01	BLAD / NÄSTA BLAD / BET

PLO: 2017-03-29 16:27 W:\704362 - GC-VÄG BURLÖV-LUND ~44807~\12_RITNINGAR\VP\T\RITDEP\101\0201.DWG OLSEN PETRA

XREF
MODELL\0009591 2016-08-09 08:13
MODELL\0009592 2016-08-09 15:53
MODELL\0009593 2016-08-09 8:22
MODELL\1010101 2016-06-21 11:26
MODELL\1010109 2016-06-21 11:35
MODELL\1010201 2016-06-21 08:38
MODELL\1010202 2016-06-21 11:48
MODELL\1010204 2015-12-16 17:43
MODELL\1010206 2016-06-21 11:27
MODELL\1010208 2016-06-21 11:27

Lager:

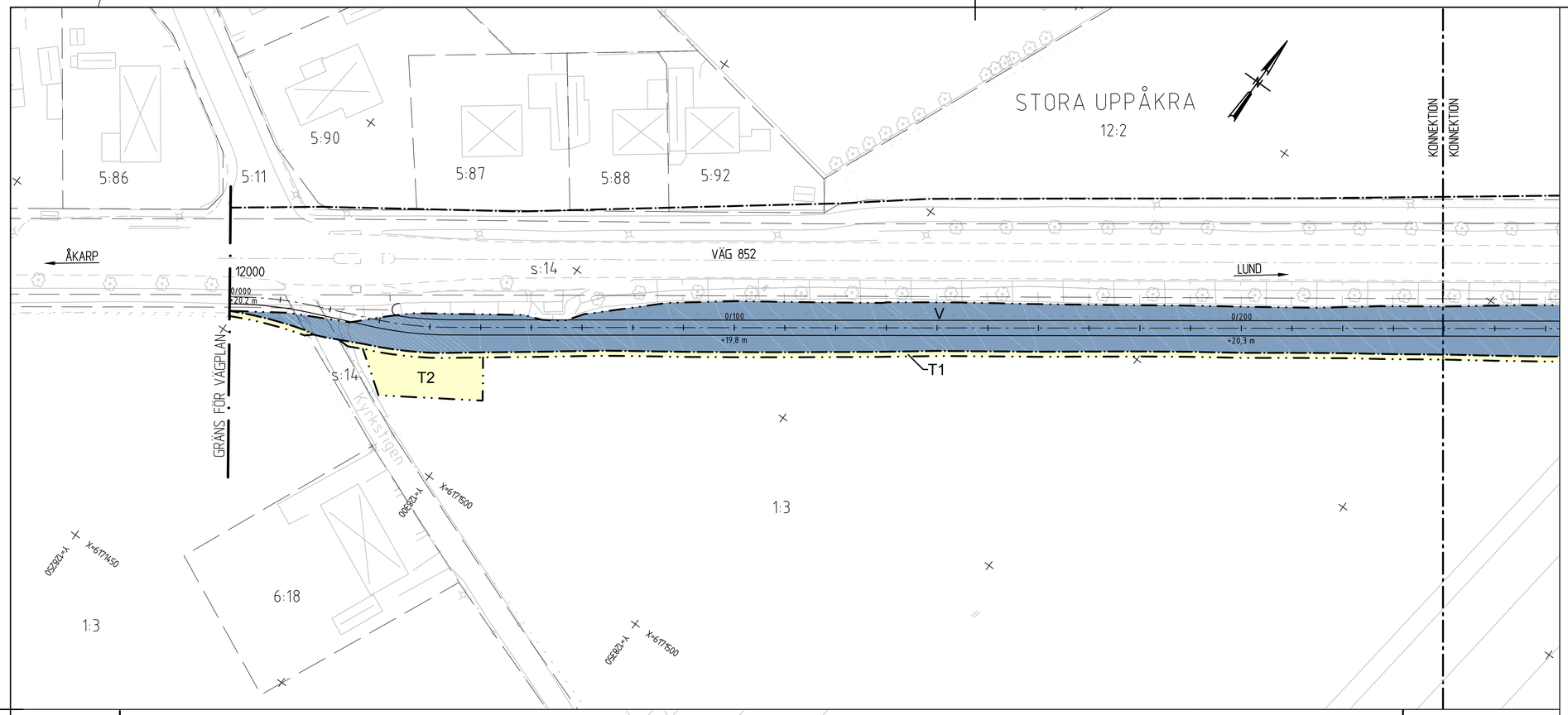

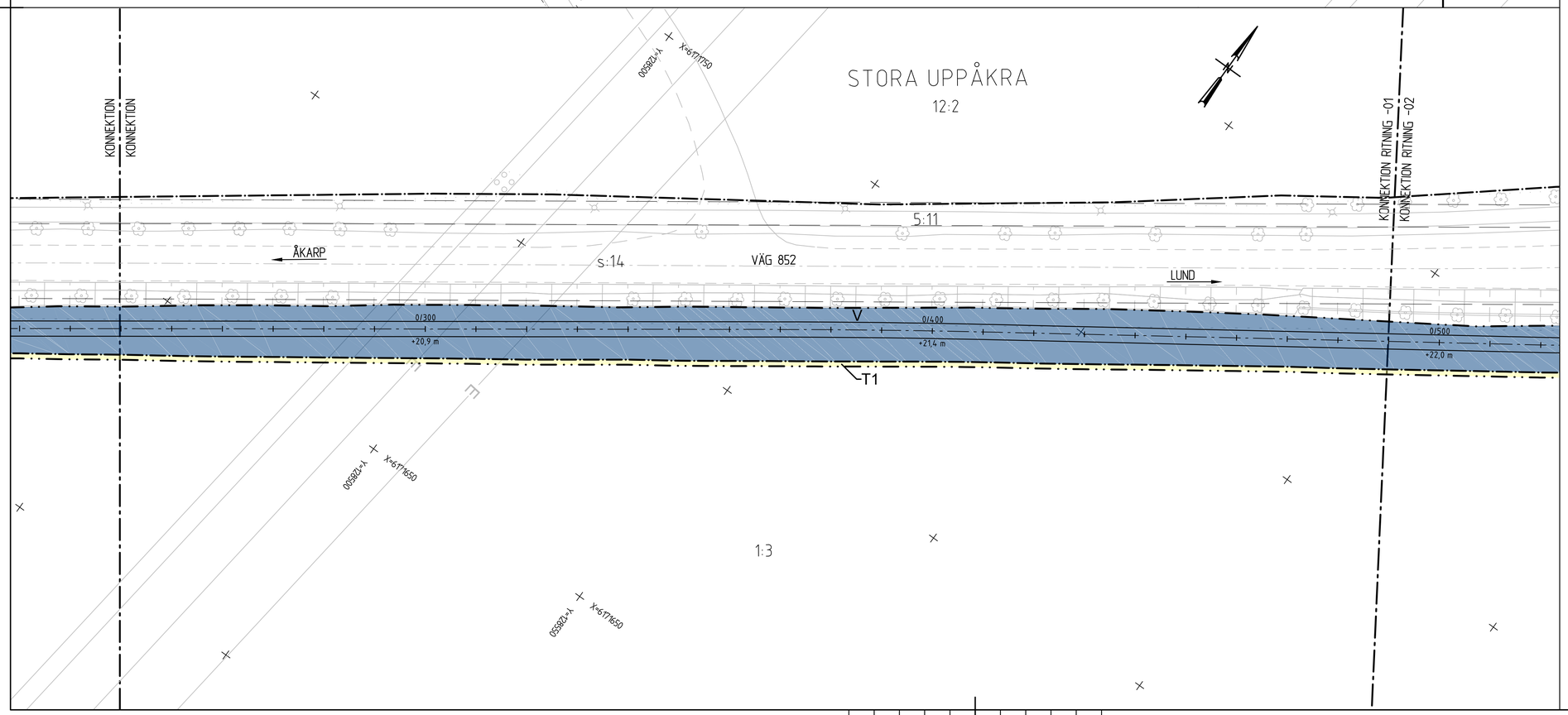

TECKENFÖRKLARING

KOORDINATSYSTEM
PLANSYSTEM: SWEREF 99 13 30
HÖJDSYSTEM: RH 2000

MARKANSPRÅK

Gräns för vägområde

Avgränsning mellan olika typer av markanspråk

V — Nytt vägområde med vägrätt

T1 — Tillfällig nyttjanderätt för byggvägar och material-upplag. Gäller under byggtiden, dock längst till och med 1 mån efter slutbesiktning.

T2 — Tillfällig nyttjanderätt för etableringsyta. Gäller under byggtiden, dock längst till och med 1 mån efter slutbesiktning.

SÄRSKILDA BESLUT SOM TAS I SAMBAND MED FASTSTÄLLELSE AV VÄGPLAN

Indragning av väg eller område från allmänt underhåll

ÖVRIGA BETECKNINGAR PÅ PLANKARTAN

Y/YYY
+YY,Y m — Ny GC-väg, vägbanekanter, längdmätning och höjdsättning

Fastighetsgräns

Traktgräns

Kommungräns

1:27 — Fastighetsbeteckning

Byggnad

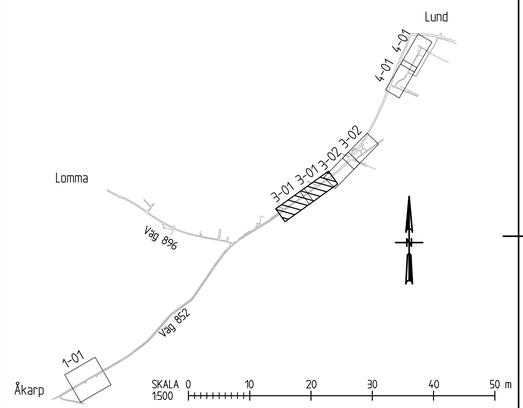

TYP AV PLAN	VÄGPLAN
GRANSKNINGSSTATUS / SYFTE	FÖR GRANSKNING
HANDLINGSTYP	GRANSKNINGSHANDLING
DATUM: 2017-04-03	LEVERANS / ÄNDRINGS-PM
OBJEKT	VÄG 852 ÅKARP-LUND, GÅNG- OCH CYKELVÄG
DELOMRÅDE / BANDEL	KYRKSTIGEN-STORA UPPÅKRAVÄGEN
ANLÄGGNINGSDEL	CYKELVÄG
OBJEKTNUMMER / KM: 144611	KONSTRUKTIONSNUMMER
BESTÄLLARE: TRAFIKVERKET	LEVERANTÖR: ÅF INFRASTRUCTURE
SKAPAD AV: O MÅNSSON	UPPDRAGSNUMMER: 704362
GODKÄND AV: M. STRÖBY	AVDELNING: MALMÖ
RITNINGSTYP	PLANRITNING
TEKNIKOMRÅDE / INNEHÅLL	T VÄGUTFORMNING OCH TRAFIK
BESKRIVNING	SEKTION 0/000-0/490
SKALA: 1:500	FORMAT: A1 / FÖRVALTNINGSNUMMER
RITNINGSNUMMER: 3 01 T 02 01	BLAD / NÄSTA BLAD / BET

PLO: 2017-03-29 14:55 W:\704362 - GC-VÄG BURLÖV-LUND -44807-\12_RITNING\ARV\P-3\T\RITDEF\3011T0201.DWG OLSEN PETRA

XREF: MODEL\C0009001 2016-08-09 09:13
MODEL\C0009002 2016-08-09 9:53
MODEL\C0009003 2016-08-09 9:22
MODEL\1390201 2016-08-09 9:16
MODEL\1390201 2016-08-09 9:16
MODEL\1390201 2016-08-09 9:16
MODEL\1390201 2016-08-09 9:16
MODEL\1390201 2016-08-09 9:16
MODEL\1390201 2016-08-09 9:16
MODEL\1390206 2016-08-09 9:47
MODEL\1390208 2016-08-09 9:47
MODEL\1390208 2016-08-09 9:54

Lager:

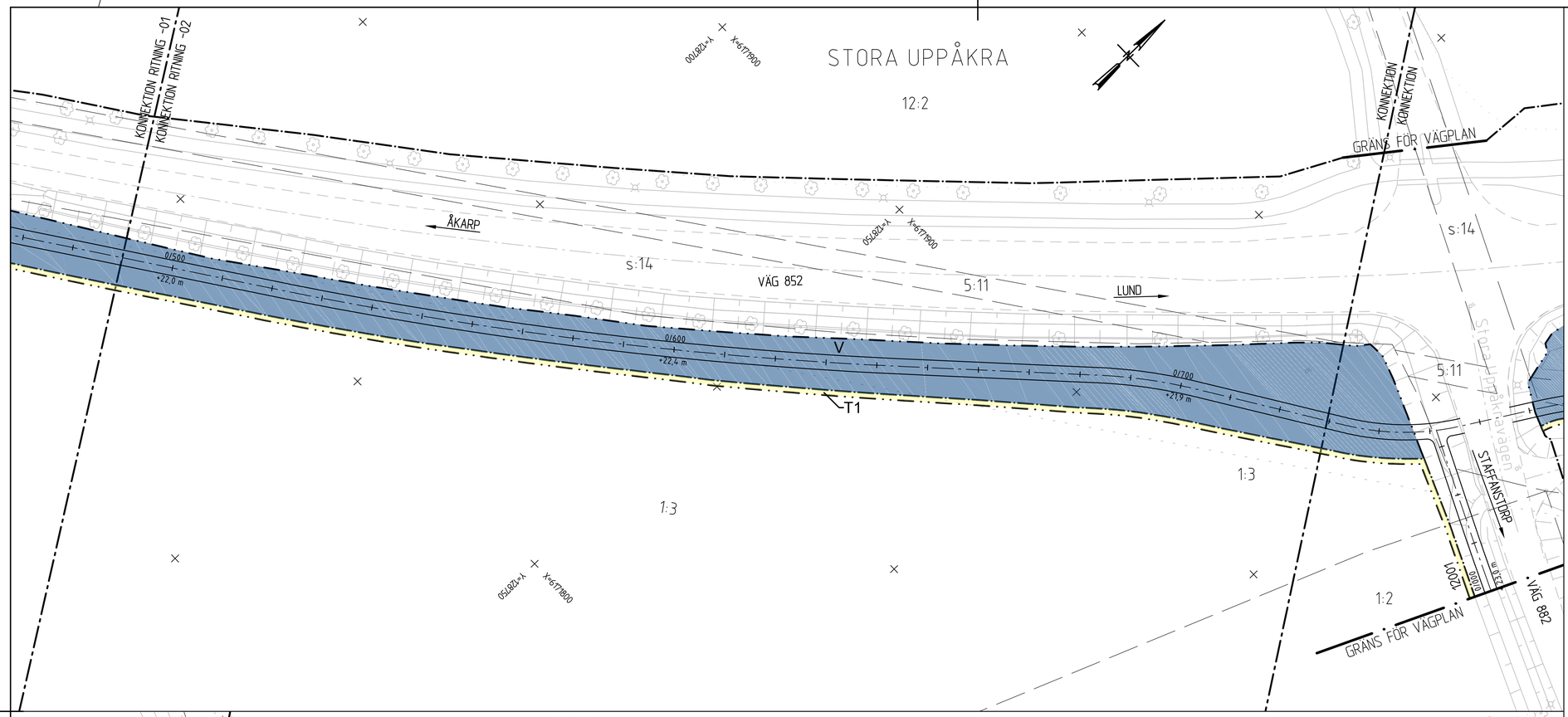

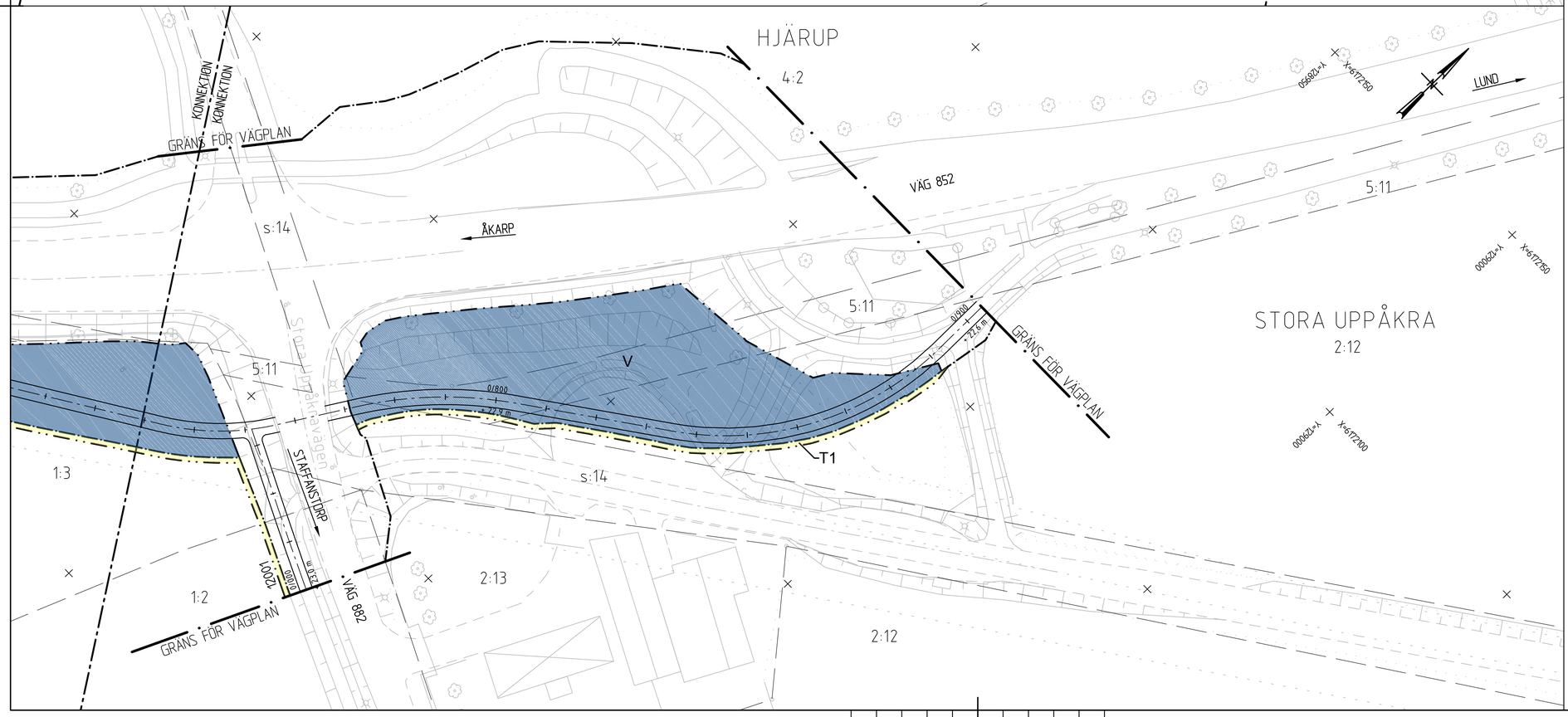

TECKENFÖRKLARING

KOORDINATSYSTEM
PLANSYSTEM: SWEREF 99 13 30
HÖJDSYSTEM: RH 2000

MARKANSPRÅK

Gräns för vägområde

Avgränsning mellan olika typer av markanspråk

V — Nytt vägområde med vägrätt

T1 — Tillfällig nyttjanderätt för byggvägar och material-upplag. Gäller under byggtiden, dock längst till och med 1 mån efter slutbesiktning.

T2 — Tillfällig nyttjanderätt för etableringsyta. Gäller under byggtiden, dock längst till och med 1 mån efter slutbesiktning.

SÄRSKILDA BESLUT SOM TAS I SAMBAND MED FASTSTÄLLELSE AV VÄGPLAN

Indragning av väg eller område från allmänt underhåll

ÖVRIGA BETECKNINGAR PÅ PLANKARTAN

Y/YYY
+YY,Y m — Ny GC-väg, vägbanekanter, längdmätning och höjdsättning

Fastighetsgräns

Traktgräns

Kommungräns

1:27 — Fastighetsbeteckning

Byggnad

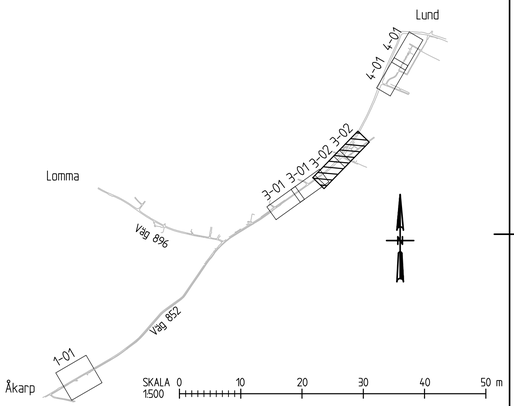

TYP AV PLAN	VÄGPLAN
GRANSKNINGSSTATUS / SYFTE	FÖR GRANSKNING
HANDLINGSTYP	GRANSKNINGSHANDLING
DATUM: 2017-04-03	LEVERANS / ÄNDRINGS-PM
OBJEKT	VÄG 852 ÅKARP-LUND, GÅNG- OCH CYKELVÄG
DELOMRÅDE / BANDEL	KYRKSTIGEN-STORA UPPÅKRAVÄGEN
ANLÄGGNINGSDEL	CYKELVÄG
OBJEKTNUMMER / KM: 144611	KONSTRUKTIONSNUMMER
BESTÄLLARE: TRAFIKVERKET	LEVERANTÖR: ÅF INFRASTRUCTURE
SKAPAD AV: O. MÅNSSON	UPPDRAGSNUMMER: 704362
GODKÄND AV: M. STRÖBY	AVDELNING: MALMÖ
RITNINGSTYP	PLANRITNING
TEKNIKOMRÅDE / INNEHÅLL	T VÄGUTFORMNING OCH TRAFIK
BESKRIVNING	SEKTION 0/490-0/904
SKALA: 1:500	FORMAT: A1
FÖRVALTNINGSNUMMER	
RITNINGSNUMMER: 3 01 T 02 02	BLAD / NÄSTA BLAD / BET

PLO: 2017-03-29 14:59 W:\704362 - GC-VÄG BURLÖV-LUND ~44807~\Z_RITNINGAR\VP\3\TNRITDEF\3011020ZD.DWG OLSEN PETRA

XREF: MODELL\D009901 2016-08-09 08:13
MODELL\D009902 2016-08-09 8:53
MODELL\D009903 2016-08-09 8:22
MODELL\D009904 2016-08-09 8:26
MODELL\1301009 2016-08-09 9:16
MODELL\1301010 2016-06-15 9:06
MODELL\1301011 2016-06-15 9:09
MODELL\1301012 2016-06-15 9:24
MODELL\1301013 2016-06-15 9:29
MODELL\1301014 2016-06-15 9:31
MODELL\1301015 2016-08-09 9:21
MODELL\1301016 2016-08-09

Lager:

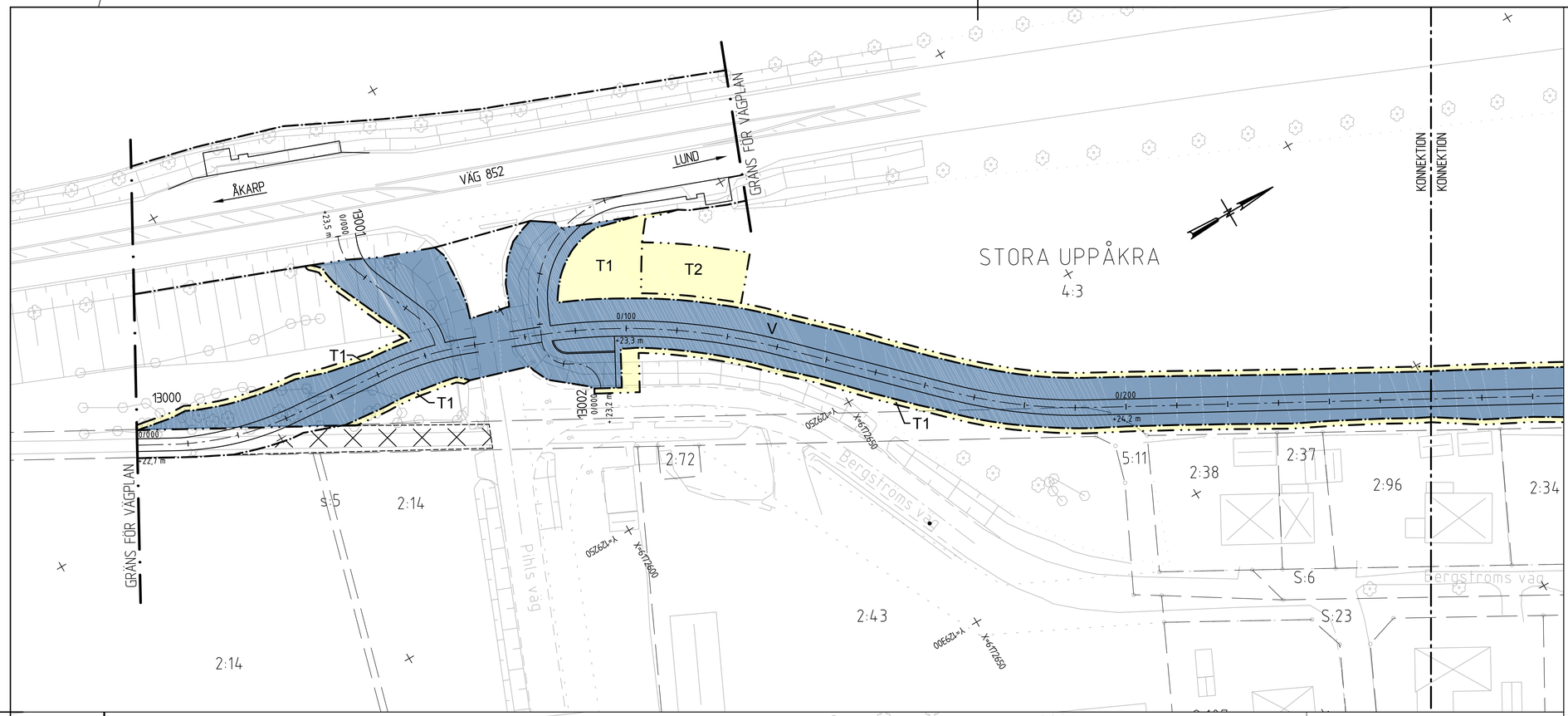

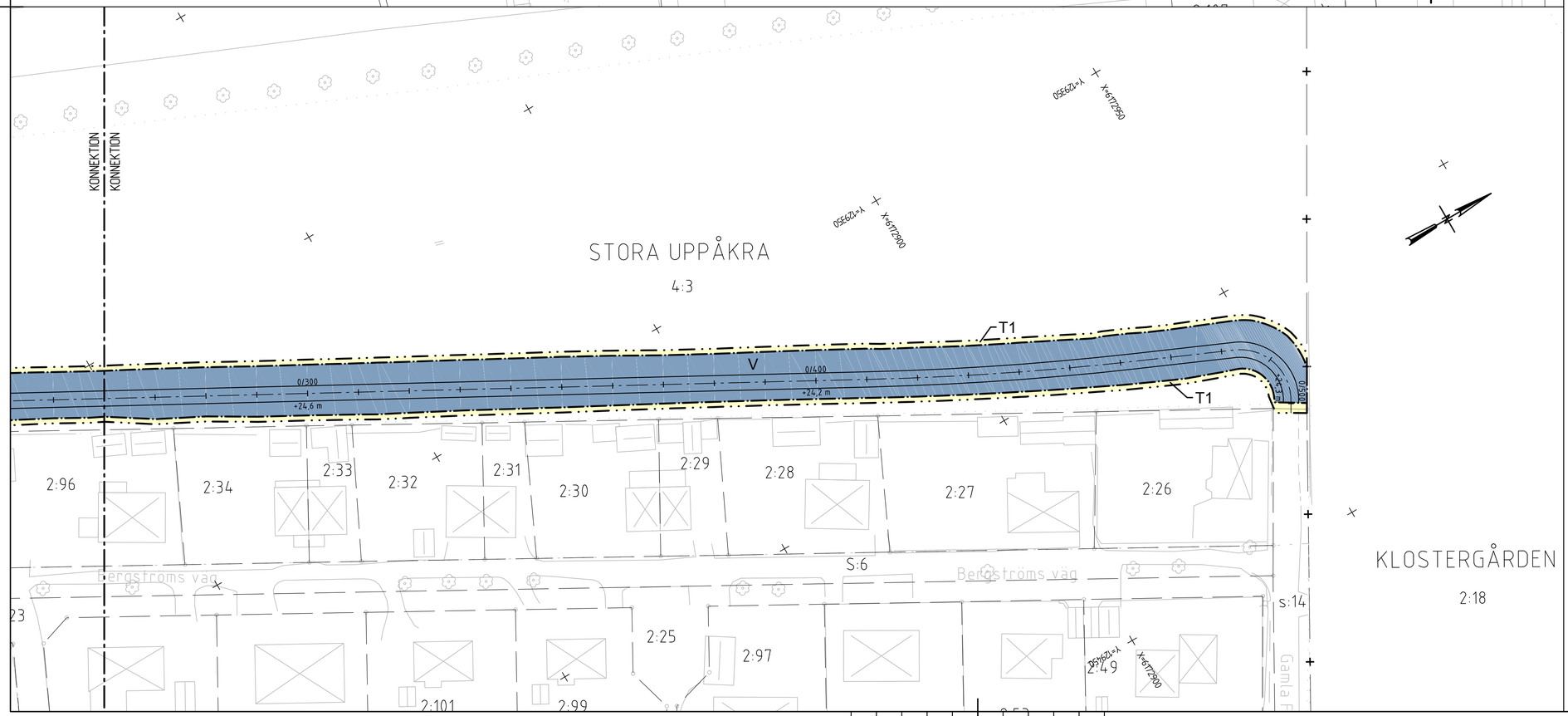

TECKENFÖRKLARING

KOORDINATSYSTEM
PLANSYSTEM: SWEREF 99 13 30
HÖJDSYSTEM: RH 2000

MARKANSPRÅK

Gräns för vägområde

Avgränsning mellan olika typer av markanspråk

V — Nytt vägområde med vägrätt

T1 — Tillfällig nyttjanderätt för byggvägar och material-upplag. Gäller under byggtiden, dock längst till och med 1 mån efter slutbesiktning.

T2 — Tillfällig nyttjanderätt för etableringsyta. Gäller under byggtiden, dock längst till och med 1 mån efter slutbesiktning.

SÄRSKILDA BESLUT SOM TAS I SAMBAND MED FASTSTÄLLELSE AV VÄGPLAN

Indragning av väg eller område från allmänt underhåll

ÖVRIGA BETECKNINGAR PÅ PLANKARTAN

Y/YYY
+YY,Y m — Ny GC-väg, vägbanekanter, längdmätning och höjdsättning

Fastighetsgräns

Traktgräns

Kommungräns

1:27 — Fastighetsbeteckning

Byggnad

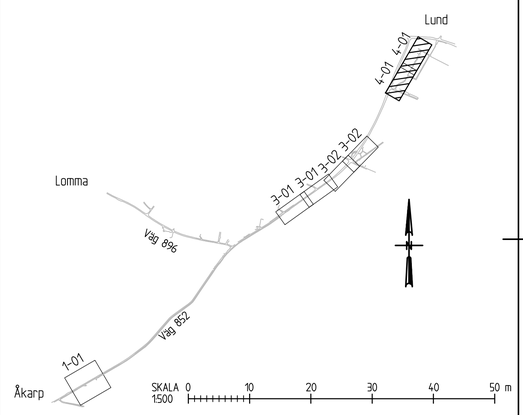

TYP AV PLAN	VÄGPLAN
GRANSKNINGSSTATUS / SYFTE	FÖR GRANSKNING
HANDLINGSTYP	GRANSKNINGSHANDLING
DATUM: 2017-04-03	LEVERANS / ÄNDRINGS-PM
OBJEKT	VÄG 852 ÅKARP-LUND, GÅNG- OCH CYKELVÄG
DELOMRÅDE / BANDEL	BERGSTRÖMSHUSEN
ANLÄGGNINGSDEL	CYKELVÄG
OBJEKTNUMMER / KM: 144611	KONSTRUKTIONSNUMMER
BESTÄLLARE	TRAFIKVERKET
LEVERANTÖR	ÅF INFRASTRUCTURE
SKAPAD AV	O. MÅNSSON
UPPDRAGSNUMMER	704362
GODKÄND AV	M. STRÖBY
AVDELNING	MALMÖ
RITNINGSTYP	PLANRITNING
TEKNIKOMRÅDE / INNEHÅLL	T VÄGUTFORMNING OCH TRAFIK
BESKRIVNING	SEKTION 0/000 - 0/501
SKALA: 1:500	FORMAT: A1
FÖRVALTNINGSNUMMER	
RITNINGSNUMMER: 4 01 T 02 01	BLAD / NÄSTA BLAD / BET

PLO: 2017-03-29 11:39 W:\704362 - GC-VÄG BURLÖV-LUND -44807-\12_RITNINGAR\VIP\A1\RITDEF\401T0201.DWG OLSEN PETRA

XREF MODELL\X0009501 2016-04-29 10:08
MODELL\X0009601 2016-04-29 15:49
MODELL\X0009701 2016-04-05 15:58
MODELL\21\X0020 2016-04-11 14:48
MODELL\21\X0023 2016-05-25 16:43
MODELL\21\X0024 2016-05-27 09:12
MODELL\21\X0025 2016-05-27 09:52
MODELL\21\X0026 2016-05-27 09:57
MODELL\21\X0031 2016-06-28 10:44

Lager: