

**TECKENFÖRKLARING**

**MARKANSPRÅK**

- GRÄNS FÖR VÄGOMRÅDE
- AVGRÄNSNING MELLAN OLIKA TYPER AV MARKANSPRÅK
- V** NYTT VÄGOMRÅDE MED VÄGRÄTT
- T** TILLFÄLLIG NYTT JÄNDERÄTT FÖR UPPLAG GÄLLER UNDER BYGGTIDEN DOCK LÄNGST TILL OCH MED 3 MÅN EFTER GODKÄND SLUTBESIKTNING

**SKYDDSAÅTGÄRDER OCH FÖRSIKTIGHETSMÅTT**

- ● ● MÄRKING ELLER AVGRÄNSNING AV SKYDDSAÅTGÄRD OCH FÖRSIKTIGHETSMÅTT
- SK1** FASTIGHETSNÄRA BULLERSKYDD, ERBJUDANDE OM FASADÅTGÄRDER

**ÅTGÄRDER SOM UNDANTAS FRÅN FÖRBUDD ENLIGT MILJÖBALKEN**

- ● ● FÖRBUDD SOM AVSER VERKSAMHET ELLER ÅTGÄRD INOM GENERELLT BIOTOPSKYDDSOmrÅDE (7-11 MB) GÄLLER INTE BYGGANDE AV ALLMÄN VÄG
- GB1** STENMUR I JORDBRUKSMARK
- GB2** ODLINGSRÖSE I JORDBRUKSMARK

SKYLDIGHET ATT GÖRA ANMÄLAN FÖR SAMRÅD ENLIGT 12:6 MB GÄLLER INTE FÖR DE VERKSAMHETER OCH ÅTGÄRDER SOM BEHOVS FÖR ATT BYGGA VÄGEN, OCH SOM FASTSTÄLLS OCH INGÅR I VÄGOMRÅDE FÖR ALLMÄN VÄG ELLER OMRÅDE FÖR TILLFÄLLIG NYTT JÄNDERÄTT.

**ÖVRIGA BETECKNINGAR PÅ PLANKARTAN**

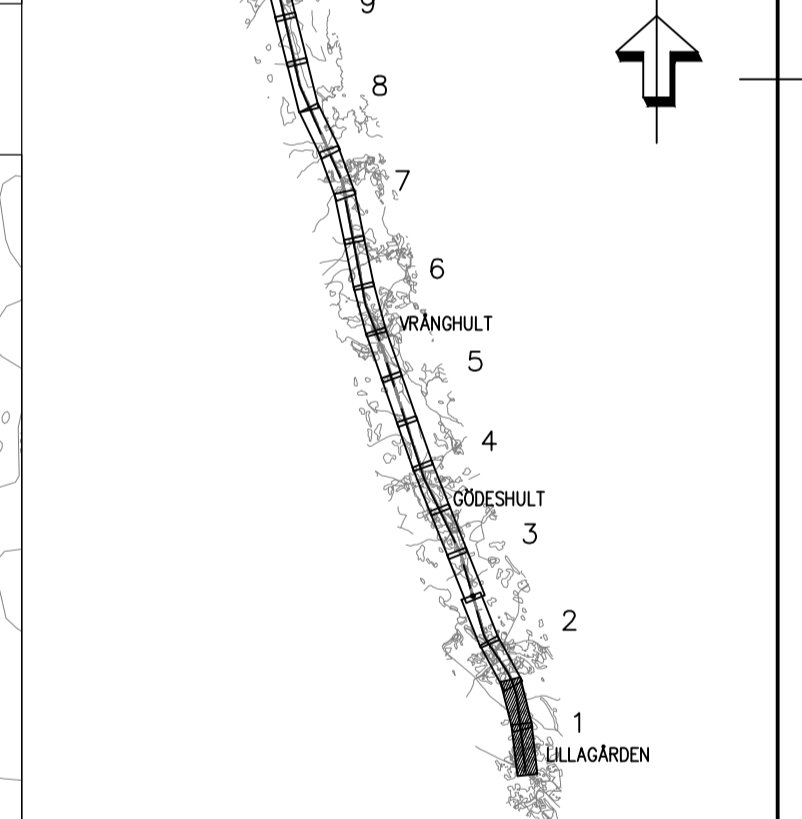
- 0/100 NY VÄG ELLER BREDDNING AV BEFINTLIG VÄG
- 0/0 MED VÄGBANEKANTER, LANGMÅTING OCH HÖJDSÄTTNING
- — — — — TRAKTGRÄNS
- — — — — FASTIGHETSGRÄNS
- 1:23 FASTIGHETSBETECKNING
- — — — — BEF. VATTENDRAG
- Lr 0760-85/20.1 LEDNINGSRÄTT OCH BETECKNING

**STENBRÖHULT GÄMGENSAMHETSANLÄGGNING OCH BETECKNING**

- — — — — BEF. STAKET
- — — — — BEF. STENMUR
- — — — — BEF. VÄGKANT
- — — — — BEF. SÄRSKILT SKYDDSVART TRÄD
- ○ ○ BEF. ODLINGSRÖSEN

**KOORDINATSYSTEM**

SYSTEM I PLAN: SWEREF 99 15 00  
SYSTEM I HÖJD: RH 2000  
ORIENTERINGSGRÄNS



TYP AV PLAN: **VÄGPLAN**

GRANSKNINGSSTATUS / SYFTE: **FASTSTÄLLELSEHANDLING**

HANDLINGSTYP: **FASTSTÄLLELSEHANDLING**

DATUM: 2022-09-26 | LEVERANS / ÄNDRINGS-PM:

OBJEKT: **VÄG 941 LILLAGÅRDEN - STENBRÖHULT**

DELOMRÅDE / BANDEL: 1 - LV 941, LILLAGÅRDEN - STENBRÖHULT, BREDDNING

ANLÄGGNINGSDEL: 00 - GEMENSAMT (SAMMANSATT OCH ÖVERSIKTER)

OBJEKTNUMMER / KM: 173040 | KONSTRUKTIONSNUMMER:

BESTÄLLARE: **TRAFIKVERKET** | LEVERANTÖR: **RAMBOLL**

SKAPAD AV: L.SVENSSON | UPPDRAGSNUMMER: 1320053520

GODKÄND AV: H.KONSTENIUS | AVDELNING:

RITNINGSTYP: **PLAN**

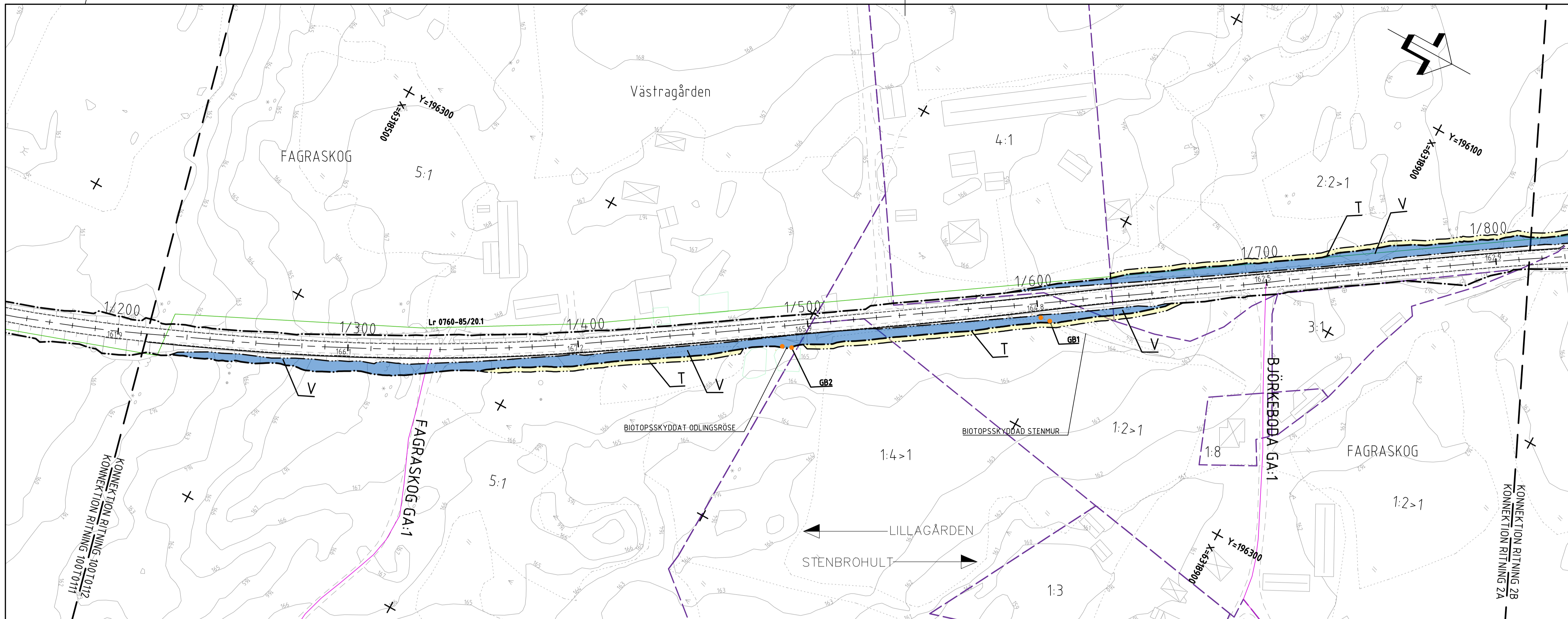
TEKNIKOMRÅDE / INNEHÅLL: **VÄGUTFORMNING OCH TRAFIK**

BESKRIVNING: **PLANKARTA KM 0/000 - 1/210**

SKALA: 1:1000 | FORMAT: A1 | FÖRVALTNINGSNUMMER:

RITNINGSNUMMER: 1 00 T 01 11 | BLAD: 01 | NÄSTA BLAD: 02 | BET:





**TECKENFÖRKLARING**

**MARKANSPRÅK**

- GRÄNS FÖR VÄGOMRÅDE
- AVGRÄNSNING MELLAN OLIKA TYPER AV MARKANSPRÅK
- V** NYTT VÄGOMRÅDE MED VÄGRÄTT
- T** TILLFÄLLIG NYTT JÄNDERÄTT FÖR UPPLAG GÄLLER UNDER BYGGTIDEN DOCK LÅNGST TILL OCH MED 3 MÅN EFTER GODKÄND SLUTBESIKTNING

**SKYDDÅTGÄRDER OCH FÖRSIKTIGHETSMÅTT**

- SK1** FASTIGHETSÄNÄRA BULLERSKYDD, ERBJUDANDE OM FASADÅTGÄRDER

**ÅTGÄRDER SOM UNDANTAS FRÅN FÖRBUD ENLIGT MILJÖBALKEN**

- FORBUD** SOM AVSER VERKSAMHET ELLER ÅTGÄRD INOM GENERellt BIOTOPSKYDDSOmrÅDE (7:11 MB) GÄLLER INTE BYGGANDE AV ALLMÄN VÄG
- GB1** STENMUR I JORDBRUKSMARK
- GB2** ODLINGSRÖSE I JORDBRUKSMARK

FORBUD MOT ÅTGÄRD INOM STRANDSKYDDSOmrÅDE (7:15 MB) GÄLLER INTE BYGGANDE AV ALLMÄN VÄG

SKYLDIGHET ATT GÖRA ANMÄLAN FÖR SAMRÅD ENLIGT 12:6 MB GÄLLER INTE FÖR DE VERKSAMHETER OCH ÅTGÄRDER SOM BEHOVS FÖR ATT BYGGA VÄGEN, OCH SOM FASTSTÄLLS OCH INGÅR I VÄGOMRÅDE FÖR ALLMÄN VÄG ELLER OmRÅDE FÖR TILLFÄLLIG NYTT JÄNDERÄTT.

**ÖVRIGA BETECKNINGAR PÅ PLANKARTAN**

- 0,7/100 NY VÄG ELLER BREDDNING AV BEFINTLIG VÄG
- 0/0 MED VÄGBANEKANTER, LANGMÅTING OCH HÖJDSÄTTNING
- TRAKTGRÄNS
- FASTIGHETSGRÄNS
- 1:23 FASTIGHETSBECKTEKNING
- BEF. VATTENDRAG
- Lr 0760-85/20.1 LEDNINGSRÄTT OCH BETECKNING

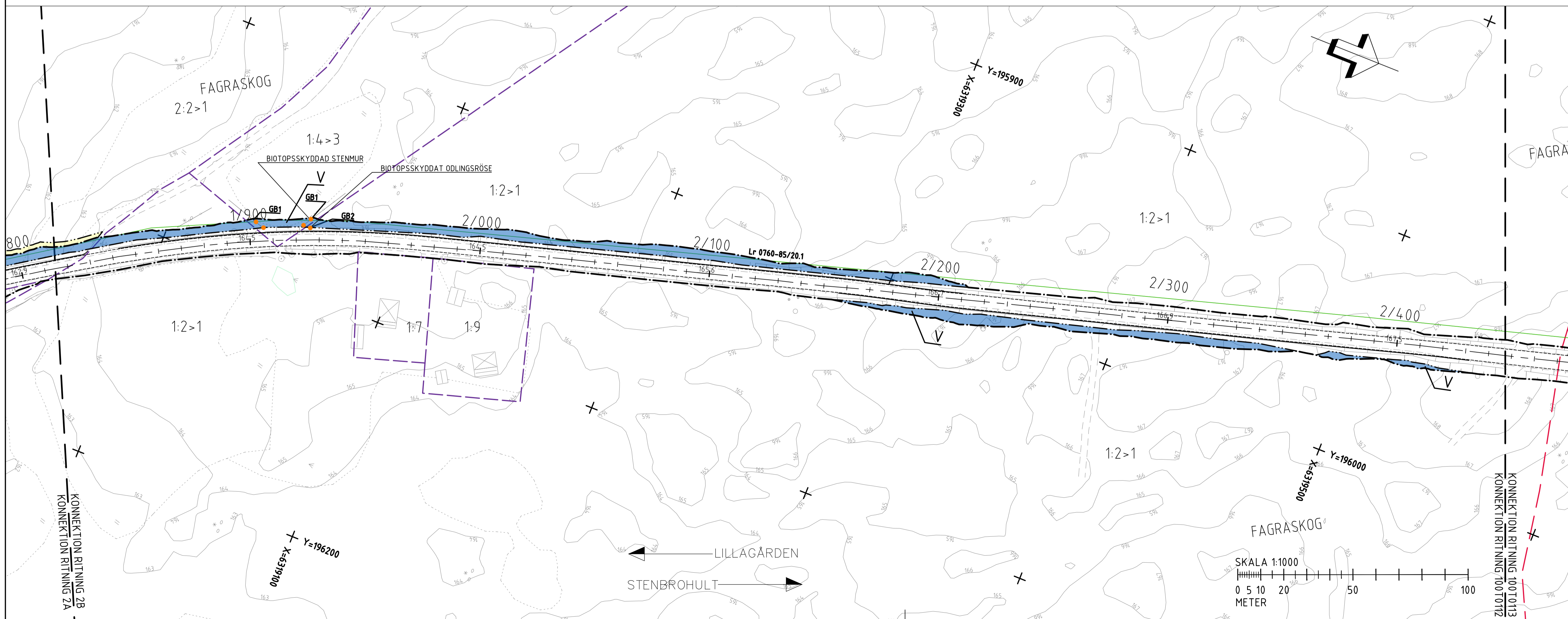
**STENBRÖHULT GA:1 GEMENSAMHETSANLÄGGNING OCH BETECKNING**

- BEF. STAKET
- BEF. STENMUR
- BEF. VÄGKANT
- BEF. SÄRSKILT SKYDDSVART TRÄD
- BEF. ODLINGSRÖSEN

**KOORDINATSYSTEM**

SYSTEM I PLAN: SWEREF 99 15 00  
SYSTEM I HÖJD: RH 2000

**ORIENTERINGSGIFUR**



**VÄGPLAN**

GRANSKNINGSSTATUS / SYFTE

HANDLINGSTYP: **FASTSTÄLLELSEHANDLING**

DATUM: 2022-09-26 | LEVERANS / ÄNDRINGS-PM

OBJEKT: **VÄG 941 LILLAGÅRDEN - STENBRÖHULT**

DELOMRÅDE / BANDEL: 1 - LV 941, LILLAGÅRDEN - STENBRÖHULT, BREDDNING

ANLÄGGNINGSDEL: 00 - GEMENSAMT (SAMMANSATT OCH ÖVERSIKTER)

OBJEKTNUMMER / KM: 173040 | KONSTRUKTIONSNUMMER

BESTÄLLARE: **TRAFIKVERKET** | LEVERANTÖR: **RAMBOLL**

SKAPAD AV: L.SVENSSON | UPPDRAGSNUMMER: 1320053520

GODKÄND AV: H.KONSTENIUS | AVDELNING

RITNINGSTYP: **PLAN**

TEKNIKOMRÅDE / INNEHÅLL: **VÄGUTFORMNING OCH TRAFIK**

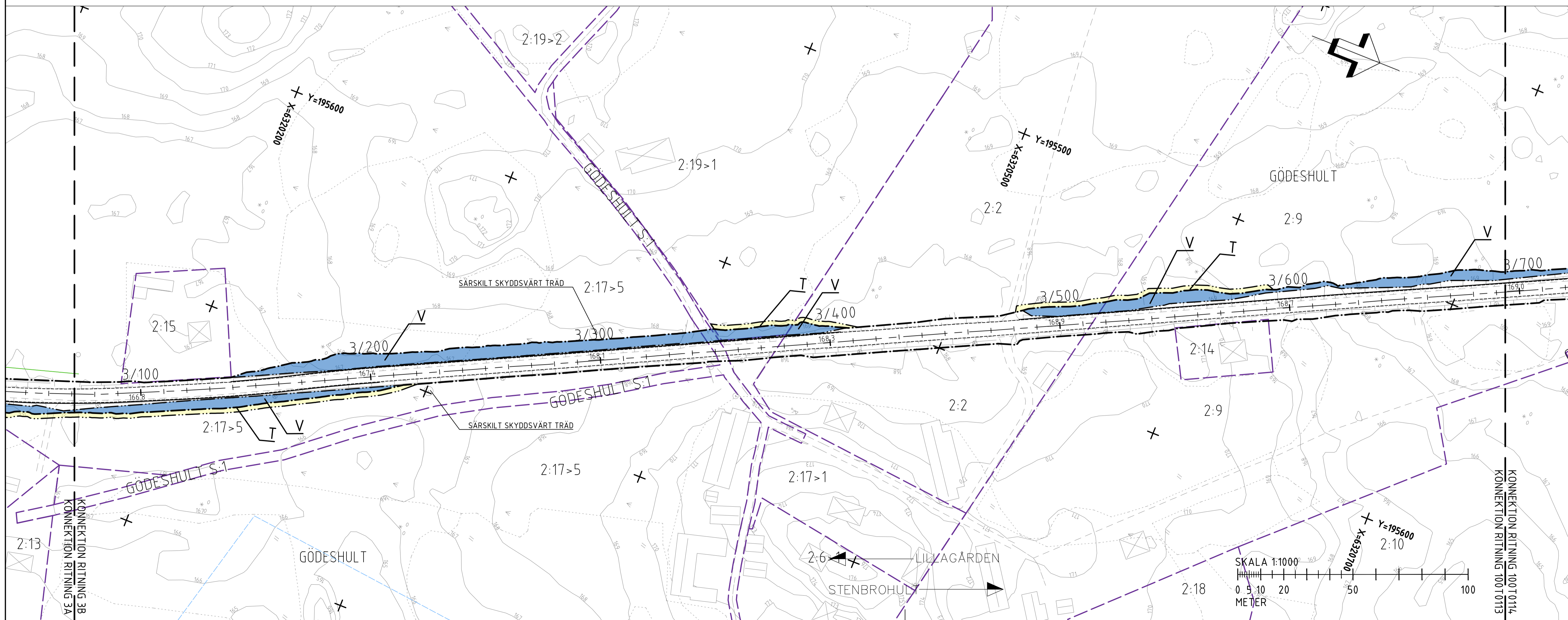
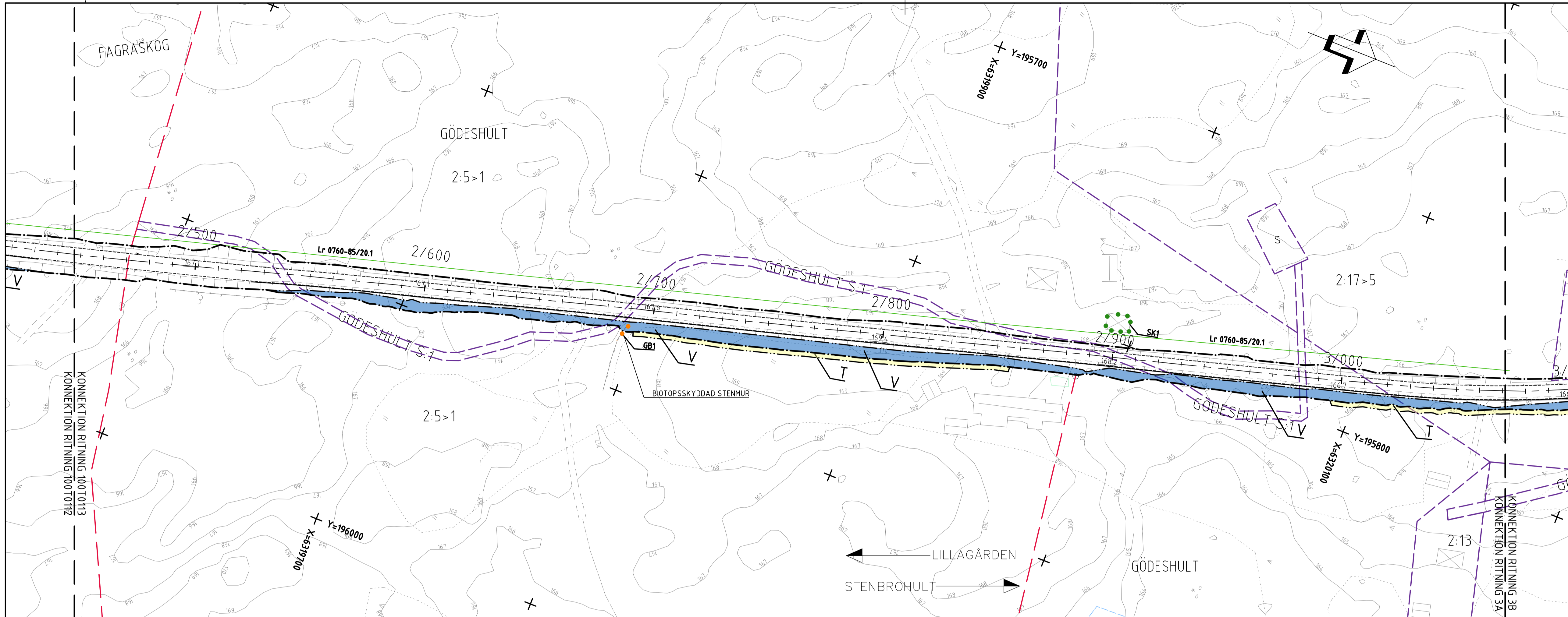
BESKRIVNING: **PLANKARTA KM 1/210 - 2/450**

SKALA: 1:1000 | FORMAT: A1 | FÖRVALTNINGSNUMMER

RITINGSNUMMER: 1 00 T 01 12 | BLAD: 02 | NÄSTA BLAD: 03 | BET

2021-12-21





**TECKENFÖRKLARING**

**MARKANSPRÅK**

- GRÄNS FÖR VÄGOMRÅDE
- AVGRÄNSNING MELLAN OLIKA TYPER AV MARKANSPRÅK
- V** NYTT VÄGOMRÅDE MED VÄGRÄTT
- T** TILLFÄLLIG NYTT JÄNDERÄTT FÖR UPPLAG GÄLLER UNDER BYGGTIDEN DOCK LÄNGST TILL OCH MED 3 MÅN EFTER GODKÄND SLUTBESIKTNING

**SKYDDÅTGÄRDER OCH FÖRSIKTIGHETSMÅTT**

- ● ● MÄRKNING ELLER AVGRÄNSNING AV SKYDDÅTGÄRD OCH FÖRSIKTIGHETSMÅTT
- SK1** FASTIGHETSÄGARENS BULLERSKYDD, ERBJUDANDE OM FASADÅTGÄRDER

**ÅTGÄRDER SOM UNDANTAS FRÅN FÖRBUD ENLIGT MILJÖBALKEN**

- ● ● FÖRBUD SOM AVSER VERKSAMHET ELLER ÅTGÄRD INOM GENERellt BIOTOPSKYDDSOmrÅDE (7-11 MB) GÄLLER INTE BYGGANDE AV ALLMÄN VÄG
- GB1** STENMUR I JORDBRUKSMARK
- GB2** ODLINGSGRÖSE I JORDBRUKSMARK
- FÖRBUD MOT ÅTGÄRD INOM STRANDSKYDDSOmrÅDE (7-15 MB) GÄLLER INTE BYGGANDE AV ALLMÄN VÄG

SKYLDIGHET ATT GÖRA ANMÄLAN FÖR SAMRÅD ENLIGT 12:6 MB GÄLLER INTE FÖR DE VERKSAMHETER OCH ÅTGÄRDER SOM BEHOVS FÖR ATT BYGGA VÄGEN, OCH SOM FASTSTÄLLS OCH INGÅR I VÄGOMRÅDE FÖR ALLMÄN VÄG ELLER OMRÅDE FÖR TILLFÄLLIG NYTT JÄNDERÄTT.

**ÖVRIGA BETECKNINGAR PÅ PLANKARTAN**

- 0,7/100 NY VÄG ELLER BREDDNING AV BEFINTLIG VÄG MED VÄGBANEKANTER, LANGMÅTING OCH HÖJDSÄTTNING
- — — — — TRAKTGRÄNS
- — — — — FASTIGHETSGRÄNS
- 1:23 FASTIGHETSBETECKNING
- — — — — BEF. VATTENDRAG
- Lr 0760-85/20.1 LEDNINGSRÄTT OCH BETECKNING

**STENBROHULT GÄMGENSAMHETSANLÄGGNING OCH BETECKNING**

- — — — — BEF. STAKET
- — — — — BEF. STENMUR
- — — — — BEF. VÄGKANT
- — — — — BEF. SÄRSKILT SKYDDSVÄRT TRÄD
- — — — — BEF. ODLINGSGRÖSEN

**KOORDINATSYSTEM**

SYSTEM I PLAN: SWEREF 99 15 00  
SYSTEM I HÖJD: RH 2000

**ORIENTERINGSSIFTER**

**VÄGPLAN**

GRANSKNINGSSTATUS / SYFTE

**FASTSTÄLLESEHANDLING**

HANDLINGSTYP

DATUM 2022-09-26

LEVERANS / ÄNDRINGS-PM

OBJEKT

**VÄG 941**

**LILLAGÄRDEN - STENBROHULT**

DELOMRÅDE / BANDEL

1 - LV 941, LILLAGÄRDEN - STENBROHULT, BREDDNING

ANLÄGGNINGSDEL

00 - GEMENSAMT (SAMMANSATT OCH ÖVERSIKTER)

OBJEKTNUMMER / KM 173040

KONSTRUKTIONNUMMER

BESTÄLLARE

TRAFIKVERKET

LEVERANTÖR

**RAMBOLL**

SKAPAD AV

L.SVENSSON

UPPRAGSNUMMER

1320053520

GODKÄND AV

H.KONSTENIUS

ÄVDELNING

RITNINGSTYP

PLAN

TEKNIKOMRÅDE / INNEHÅLL

VÄGUTFORMNING OCH TRAFIK

BESKRIVNING

PLANKARTA

KM 2/450 - 3/690

SKALA 1:1000

FORMAT A1

FÖRVALTNINGSNUMMER

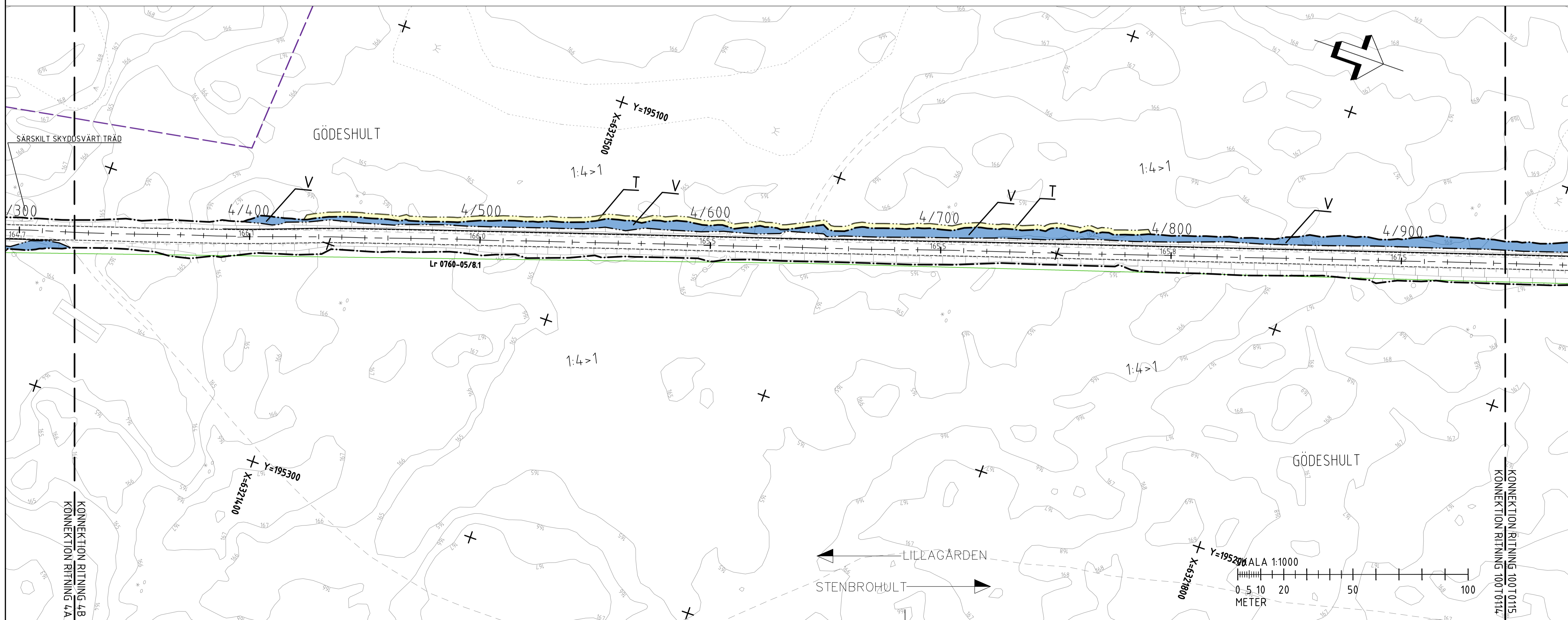
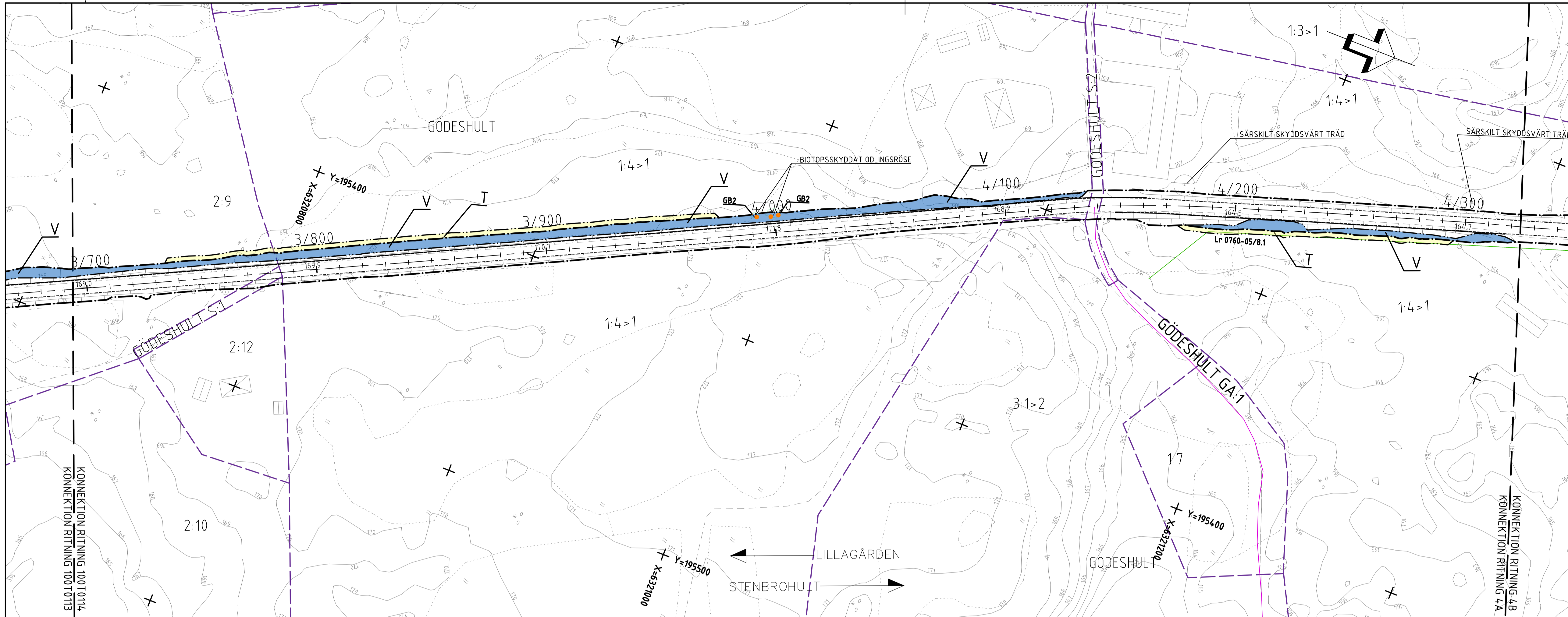
RITNINGNUMMER 1 00 T 01 13

BLAD 03

NÄSTA BLAD 04

BET





**TECKENFÖRKLARING**

**MARKANSPRÅK**

- GRÄNS FÖR VÄGOMRÅDE
- AVGRÄNSNING MELLAN OLIKA TYPER AV MARKANSPRÅK
- V** NYTT VÄGOMRÅDE MED VÄGRÄTT
- T** TILLFÄLLIG NYTT JÄNDERÄTT FÖR UPPLAG GÄLLER UNDER BYGGTIDEN DOCK LÄNGST TILL OCH MED 3 MÅN EFTER GODKÄND SLUTBESIKTNING

**SKYDDSAKTGÄRDER OCH FÖRSIKTIGHETSMÅTT**

- SKYDDSAKTGÄRD OCH FÖRSIKTIGHETSMÅTT
- SK1** FASTIGHETSÄGARE BULLERSKYDD, ERBJUDANDE OM FASADÄTGÄRDER

**ÅTGÄRDER SOM UNDANTAS FRÅN FÖRBUD ENLIGT MILJÖBALKEN**

- FÖRBUD SOM AVSER VERKSAMHET ELLER ÅTGÄRD INOM GENERELLT BIOTOPSKYDDSOMRÅDE (7-11 MB) GÄLLER INTE BYGGANDE AV ALLMÄN VÄG
- GB1** STENMUR I JORDBRUKSMARK
- GB2** ODLINGSRÖSE I JORDBRUKSMARK

FÖRBUD MOT ÅTGÄRD INOM STRANDSKYDDSOMRÅDE (7-15 MB) GÄLLER INTE BYGGANDE AV ALLMÄN VÄG

SKYLDIGHET ATT GÖRA ANMÄLAN FÖR SAMRÅD ENLIGT 12:6 MB GÄLLER INTE FÖR DE VERKSAMHETER OCH ÅTGÄRDER SOM BEHOVS FÖR ATT BYGGA VÄGEN, OCH SOM FASTSTÄLLS OCH INGÅR I VÄGOMRÅDE FÖR ALLMÄN VÄG ELLER OMRÅDE FÖR TILLFÄLLIG NYTT JÄNDERÄTT.

**ÖVRIGA BETECKNINGAR PÅ PLANKARTAN**

- 0/700 NY VÄG ELLER BREDDNING AV BEFINTLIG VÄG
- 0/0 MED VÄGBANEKANTER, LANGMÅTING OCH HÖJDSÄTTNING
- TRAKTGRÄNS
- FASTIGHETSGRÄNS
- 123 FASTIGHETSBECKNING
- BEF. VATTENDRAG
- Lr 0760-85/20.1 LEDNINGSRÄTT OCH BETECKNING

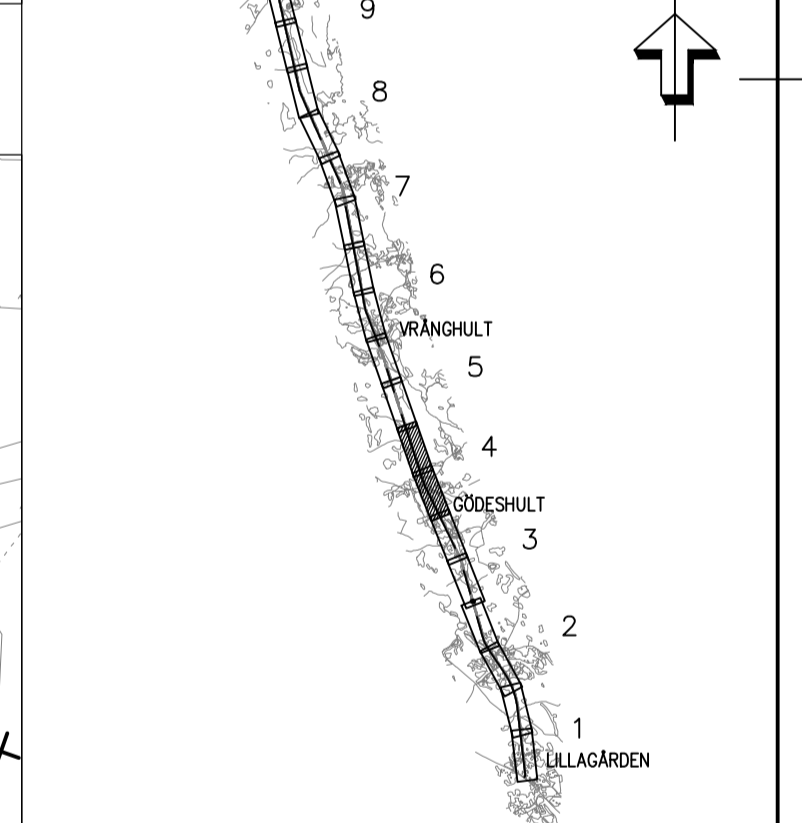
**STENBROHULT GA.1 GEMENSAMHETSANLÄGGNING OCH BETECKNING**

- BEF. STAKET
- BEF. STENMUR
- BEF. VÄGKANT
- BEF. SÄRSKILT SKYDDSVÄRT TRÄD
- BEF. ODLINGSRÖSEN

**KOORDINATSYSTEM**

SYSTEM I PLAN: SWEREF 99 15 00  
SYSTEM I HÖJD: RH 2000

**ORIENTERINGSSKISS**



TYP AV PLAN: **VÄGPLAN**

GRANSKNINGSSTATUS / SYFTE: **FASTSTÄLLESEHANDLING**

HANDLINGSTYP: **FASTSTÄLLESEHANDLING**

LEVERANS / ÄNDRINGS-PM

OBJEKT: **VÄG 941 LILLAGÄRDEN - STENBROHULT**

DELOMRÅDE / BANDEL: **1 - LV 941, LILLAGÄRDEN - STENBROHULT, BREDDNING**

ANLÄGGNINGSDEL: **00 - GEMENSAMT (SAMMANSATT OCH ÖVERSIKTER)**

OBJEKTNUMMER / KM: **173040**

KONSTRUKTIONNUMMER

BESTÄLLARE: **TRAFIKVERKET**

LEVERANTÖR: **RAMBOLL**

SKAPAD AV: **L.SVENSSON**

UPPDRAGSNUMMER: **1320053520**

GODKÄND AV: **H.KONSTENIUS**

AVDELNING

RITNINGSTYP: **PLAN**

TEKNIKOMRÅDE / INNEHÅLL: **VÄGUTFORMNING OCH TRAFIK**

BESKRIVNING: **PLANKARTA KM 3/690 - 4/940**

SKALA: **1:1000**

FORMAT: **A1**

FÖRVALTNINGSNUMMER

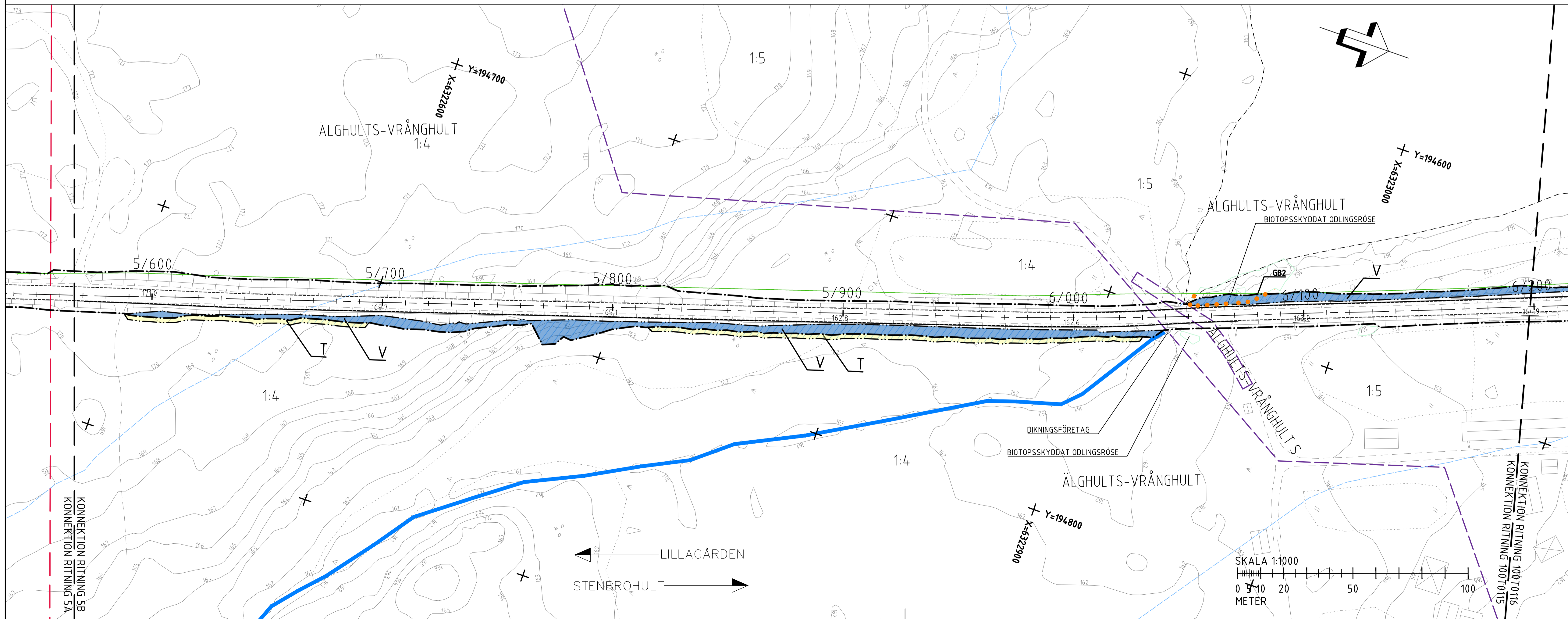
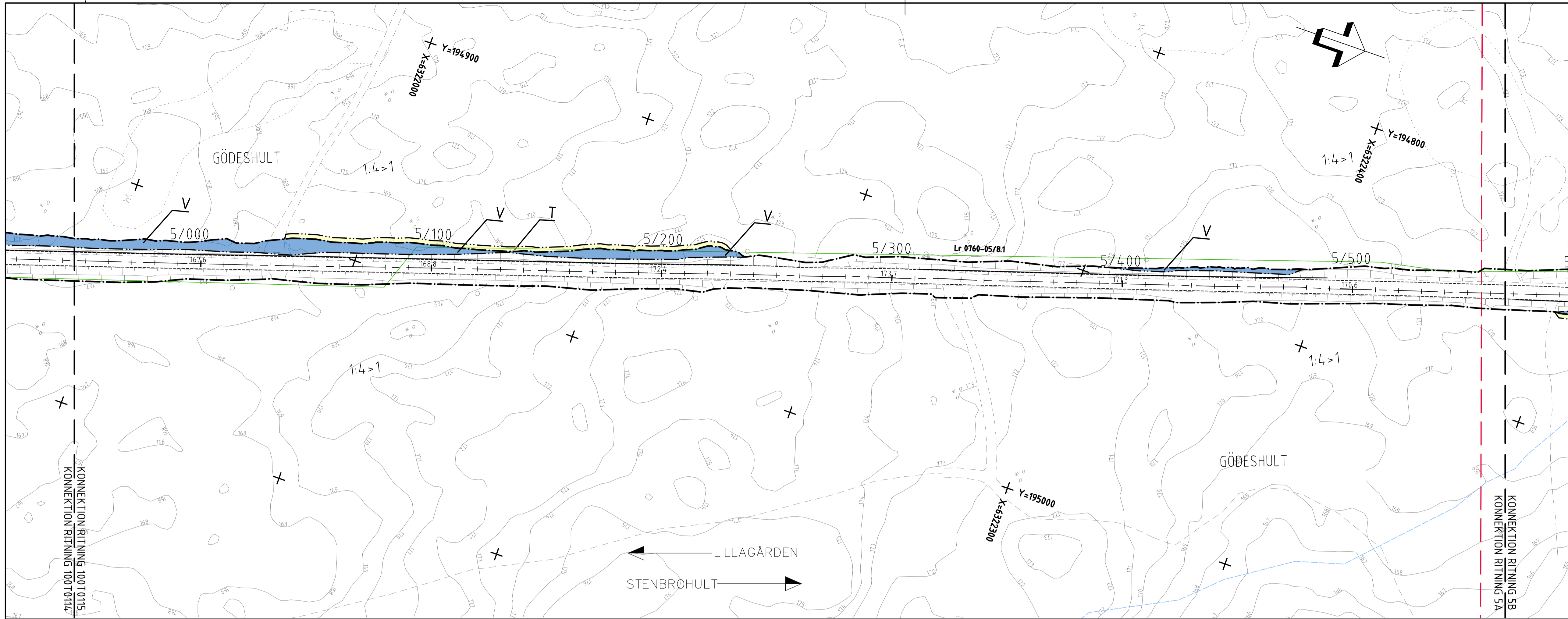
RITNINGSGRUPP: **1 00 T 01 14**

BLAD: **04**

NÄSTA BLAD: **05**

BET





**TECKENFÖRKLARING**

**MARKANSPRÅK**

- GRÄNS FÖR VÄGOMRÅDE
- AVGRÄNSNING MELLAN OLIKA TYPER AV MARKANSPRÅK
- V** NYTT VÄGOMRÅDE MED VÄGRÄTT
- T** TILLFÄLLIG NYTT JÄNDERÄTT FÖR UPPLAG GÄLLER UNDER BYGGTIDEN DOCK LÄNGST TILL OCH MED 3 MÅN EFTER GODKÄND SLUTBESIKTNING

**SKYDDSÅTGÄRDER OCH FÖRSIKTIGHETSÅTT**

- ● ● MÄRKNING ELLER AVGRÄNSNING AV SKYDDSÅTGÄRD OCH FÖRSIKTIGHETSÅTT
- SK1** FASTIGHETSNÄRA BULLERSKYDD, ERBJUDANDE OM FASADÅTGÄRDER

**ÅTGÄRDER SOM UNDANTAS FRÅN FÖRBUD ENLIGT MILJÖBALKEN**

- ● ● FÖRBUD SOM AVSER VERKSAMHET ELLER ÅTGÄRD INOM GENERellt BIOTOPSKYDDSOmrÅDE (7-11 MB) GÄLLER INTE BYGGANDE AV ALLMÄN VÄG
- GB1** STENMUR I JORDBRUKSMARK
- GB2** ODLINGSRÖSE I JORDBRUKSMARK

FÖRBUD MOT ÅTGÄRD INOM STRANDSKYDDSOmrÅDE (7-15 MB) GÄLLER INTE BYGGANDE AV ALLMÄN VÄG

SKYLDIGHET ATT GÖRA ANMÄLAN FÖR SAMRÅD ENLIGT 12:6 MB GÄLLER INTE FÖR DE VERKSAMHETER OCH ÅTGÄRDER SOM BEHOVS FÖR ATT BYGGA VÄGEN, OCH SOM FASTSTÄLLS OCH INGÅR I VÄGOMRÅDE FÖR ALLMÄN VÄG ELLER OmRÅDE FÖR TILLFÄLLIG NYTT JÄNDERÄTT.

**ÖVRIGA BETECKNINGAR PÅ PLANKARTAN**

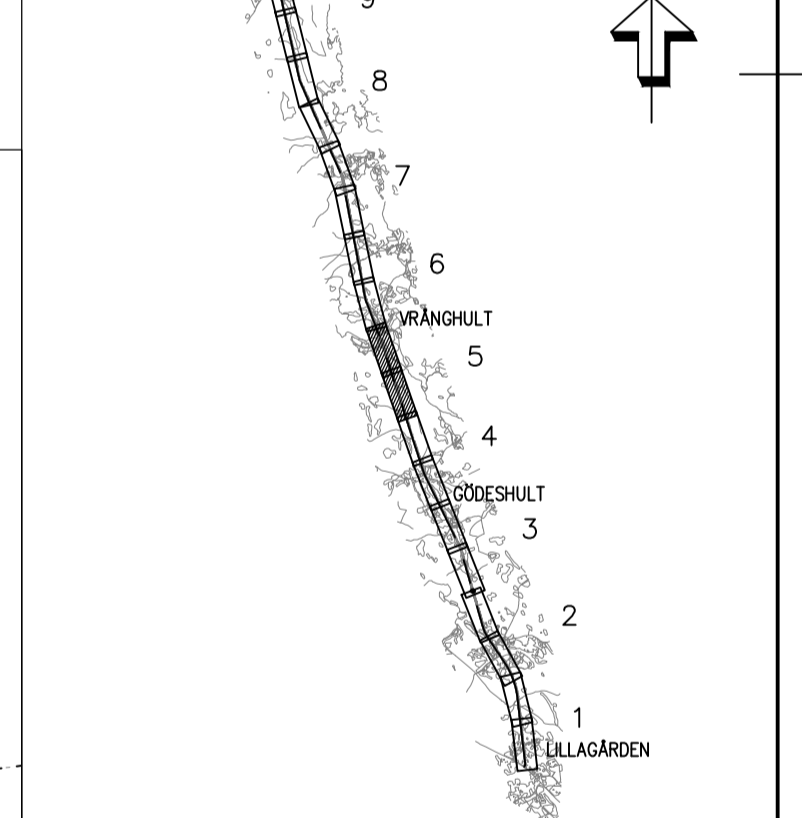
- 0/100 NY VÄG ELLER BREDDNING AV BEFINTLIG VÄG
- 0/0 MED VÄGBANEKANTER, LANGDMÄTNING OCH HÖJDSÄTTNING
- — — — — TRAKTGRÄNS
- — — — — FASTIGHETSGRÄNS
- 1:23 FASTIGHETSBECKENING
- — — — — BEF. VATTENDRAG
- Lr 0760-85/20.1 LEDNINGSRÄTT OCH BETECKNING

**STENBRÖHULT GÄMGENSAMHETSANLÄGGNING OCH BETECKNING**

- — — — — BEF. STAKET
- — — — — BEF. STENMUR
- — — — — BEF. VÄGKANT
- — — — — BEF. SÄRSKILT SKYDDSVART TRÄD
- ○ ○ BEF. ODLINGSRÖSEN

**KOORDINATSYSTEM**

SYSTEM I PLAN: SWEREF 99 15 00  
SYSTEM I HÖJD: RH 2000  
ORIENTERINGSSIGUR:



TYP AV PLAN: **VÄGPLAN**

GRANSKNINGSSTATUS / SYFTE: **FASTSTÄLLESEHANDLING**

HANDLINGSTYP: **FASTSTÄLLESEHANDLING**

DATUM: 2022-09-26

LEVERANS / ÄNDRINGS-PM:

OBJEKT: **VÄG 941 LILLAGÅRDEN - STENBRÖHULT**

DELOMRÅDE / BANDEL: 1 - LV 941, LILLAGÅRDEN - STENBRÖHULT, BREDDNING

ANLÄGGNINGSDEL: 00 - GEMENSAMT (SAMMANSATT OCH ÖVERSIKTER)

OBJEKTSNUMMER / KM: 173040

KONSTRUKTIONSNUMMER:

BESTÄLLARE: **TRAFIKVERKET**

LEVERANTÖR: **RAMBOLL**

SKAPAD AV: L.SVENSSON

UPPRAGSNUMMER: 1320053520

GODKÄND AV: H.KONSTENIUS

AVDELNING:

RITNINGSTYP: **PLAN**

TEKNIKOMRÅDE / INNEHÅLL: **VÄGUTFORMNING OCH TRAFIK**

BESKRIVNING: **PLANKARTA KM 4/940 - 6/200**

SKALA: 1:1000

FORMAT: **A1**

FÖRVALTNINGSNUMMER:

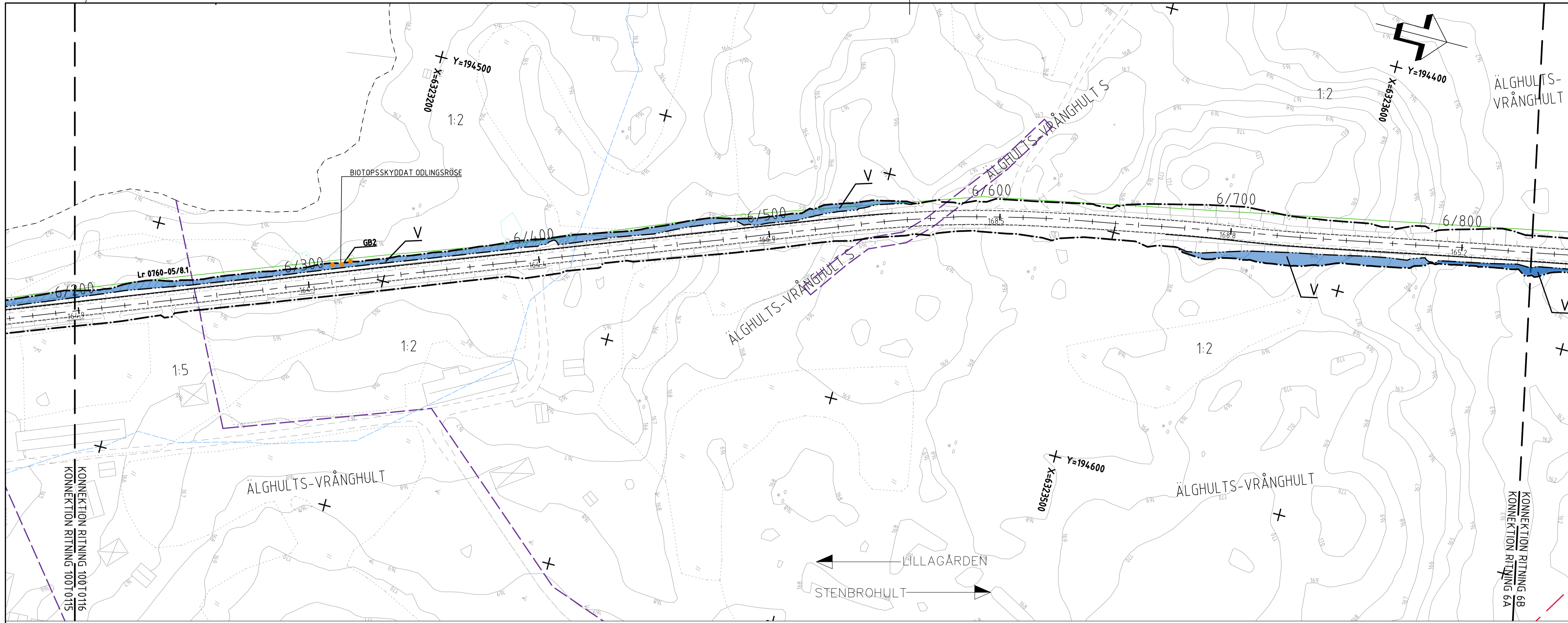
RITINGSNUMMER: 1 00 T 01 15

BLAD: 05

NÄSTA BLAD: 06

BET:





**TECKENFÖRKLARING**

**MARKANSPRÅK**

- GRÄNS FÖR VÄGOMRÅDE
- AVGRÄNSNING MELLAN OLIKA TYPER AV MARKANSPRÅK
- V** NYTT VÄGOMRÅDE MED VÄGRÄTT
- T** TILLFÄLLIG NYTT JÄNDERÄTT FÖR UPPLAG GÄLLER UNDER BYGGTIDEN DOCK LÄNGST TILL OCH MED 3 MÅN EFTER GODKÄND SLUTBESIKTNING

**SKYDDÅTGÄRDER OCH FÖRSIKTIGHETSMÅTT**

- ● ● MÄRKNING ELLER AVGRÄNSNING AV SKYDDÅTGÄRD OCH FÖRSIKTIGHETSMÅTT
- SK1** FASTIGHETSNÄRA BULLERSKYDD, ERBJUDANDE OM FASÅTGÄRDER

**ÅTGÄRDER SOM UNDANTAS FRÅN FÖRBUD ENLIGT MILJÖBALKEN**

- ● ● FÖRBUD SOM AVSER VERKSAMHET ELLER ÅTGÄRD INOM GENERELLT BIOTOPSKYDDSOmrÅDE (7-11 MB) GÄLLER INTE BYGGANDE AV ALLMÄN VÄG
- GB1** STENMUR I JORDBRUKSMARK
- GB2** ODLINGSRÖSE I JORDBRUKSMARK

FÖRBUD MOT ÅTGÄRD INOM STRANDSKYDDSOmrÅDE (7-15 MB) GÄLLER INTE BYGGANDE AV ALLMÄN VÄG

SKYLDIGHET ATT GÖRA ANMÄLAN FÖR SAMRÅD ENLIGT 12:6 MB GÄLLER INTE FÖR DE VERKSAMHETER OCH ÅTGÄRDER SOM BEHOVS FÖR ATT BYGGA VÄGEN, OCH SOM FASTSTÄLLS OCH INGÅR I VÄGOMRÅDE FÖR ALLMÄN VÄG ELLER OMRÅDE FÖR TILLFÄLLIG NYTT JÄNDERÄTT.

**ÖVRIGA BETECKNINGAR PÅ PLANKARTAN**

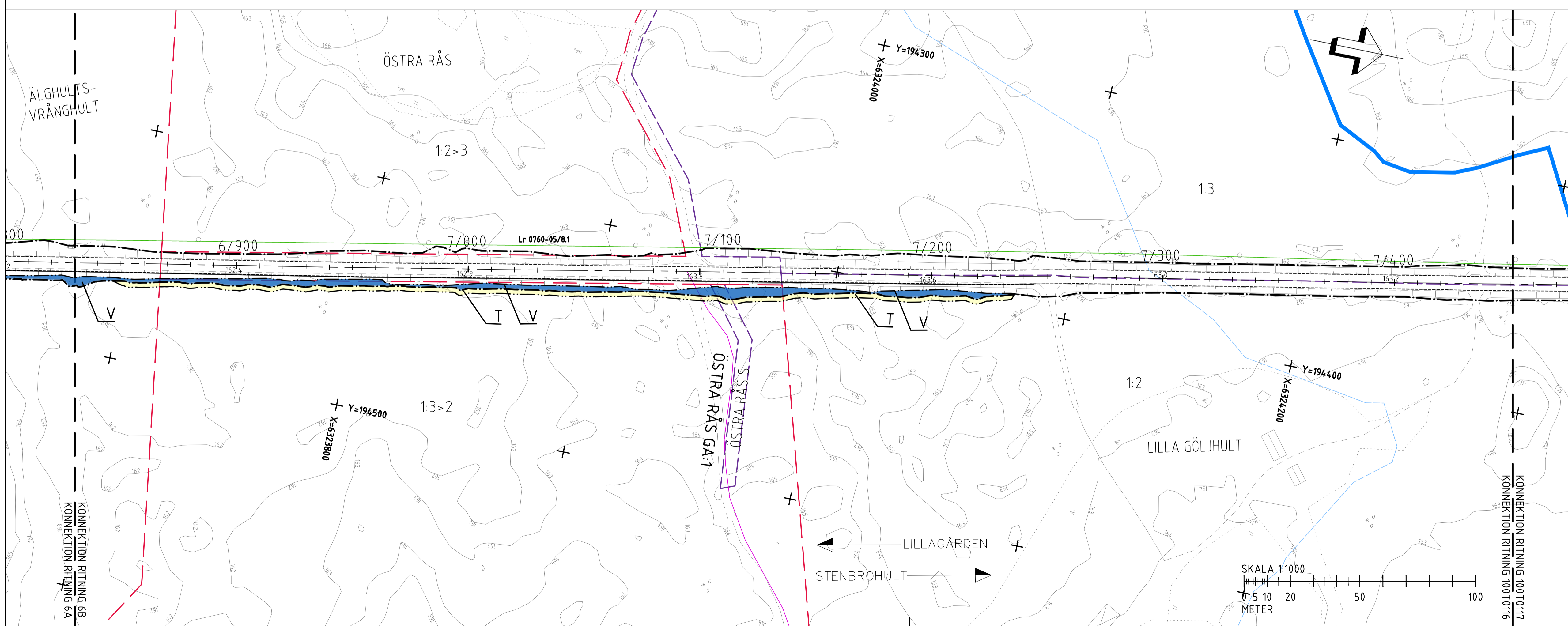
- 0/100 NY VÄG ELLER BREDDNING AV BEFINTLIG VÄG
- 0/0 MED VÄGBANEKANTER, LANGMÅTING OCH HÖJDSÄTTNING
- TRAKTGRÄNS
- FASTIGHETSGRÄNS
- 1:2:3 FASTIGHETSBETECKNING
- BEF. VATTENDRAG
- Lr 0760-85/20.1 LEDNINGSRÄTT OCH BETECKNING

**STENBROHULT GA:1 GEMENSAMHETSANLÄGGNING OCH BETECKNING**

- BEF. STAKET
- BEF. STENMUR
- BEF. VÄGKANT
- BEF. SÄRSKILT SKYDDSVART TRÄD
- BEF. ODLINGSRÖSEN

**KOORDINATSYSTEM**

SYSTEM I PLAN: SWEREF 99 15 00  
SYSTEM I HÖJD: RH 2000  
ORIENTERINGSGRÄNS



**VÄGPLAN**

GRANSKNINGSSTATUS / SYFTE

**FASTSTÄLLELSEHANDLING**

HANDLINGSTYP

2022-09-26

LEVERANS / ÄNDRINGS-PM

OBJEKT

**VÄG 941**  
**LILLAGÅRDEN - STENBROHULT**

DELOMRÅDE / BANDEL

1 - LV 941, LILLAGÅRDEN - STENBROHULT, BREDDNING

ANLÄGGNINGSDEL

00 - GEMENSAMT (SAMMANSATT OCH ÖVERSIKTER)

OBJEKTNUMMER / KM

173040

KONSTRUKTIONSNUMMER

BESTÄLLARE

LEVERANTÖR

**TRAFIKVERKET**

**RAMBÖLL**

SKAPAD AV

L.SVENSSON

UPPRAGSNUMMER

1320053520

GODKÄND AV

H.KONSTENIUS

AVDELNING

RITNINGSTYP

PLAN

TEKNIKOMRÅDE / INNEHÅLL

VÄGUTFORMNING OCH TRAFIK

BESKRIVNING

PLANKARTA

KM 6/200 - 7/450

SKALA

1:1000

FORMAT

A1

FÖRVALTNINGSNUMMER

RITNINGSNUMMER

1 00 T 01 16

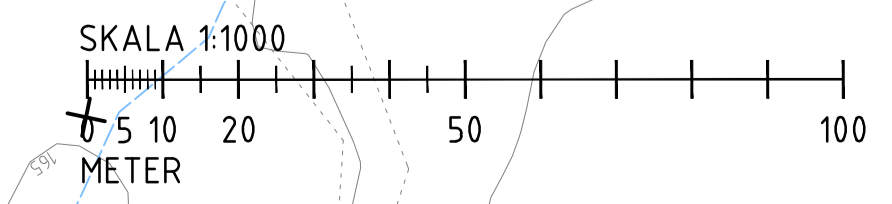
BLAD

06

NÄSTA BLAD

07

BET

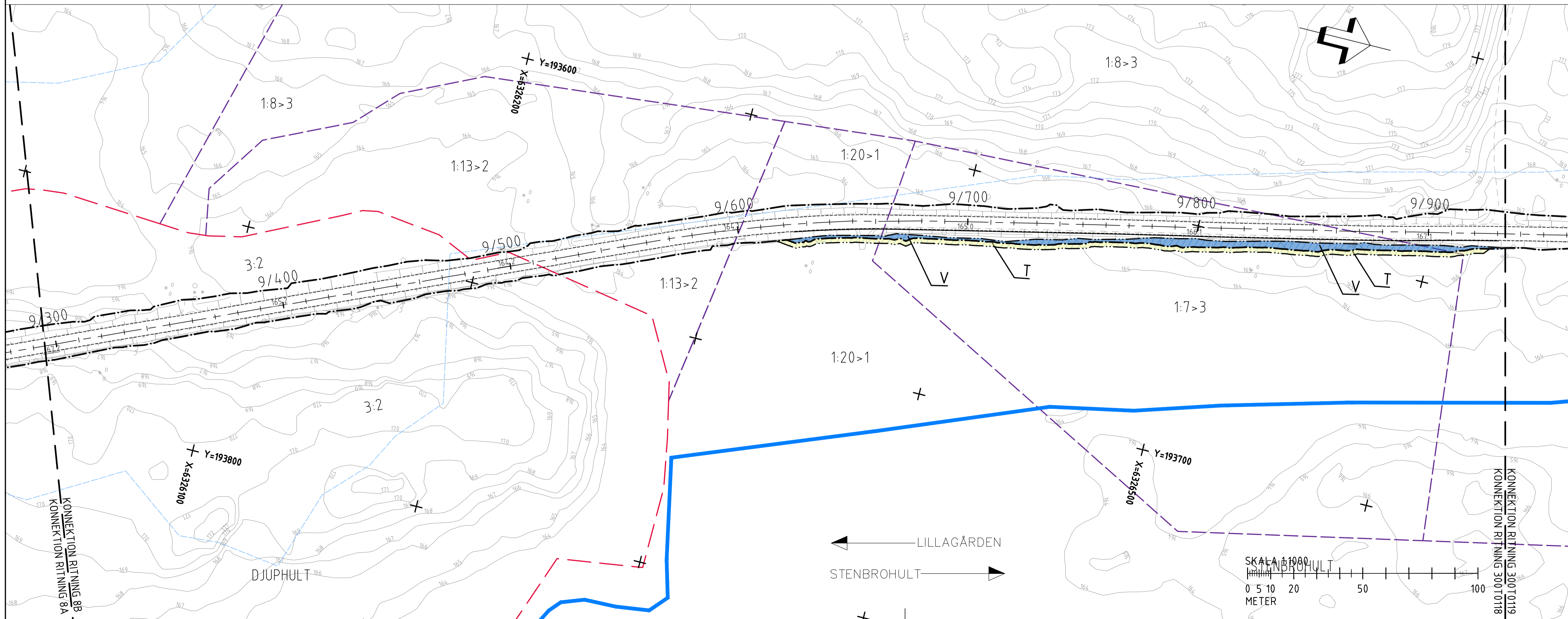
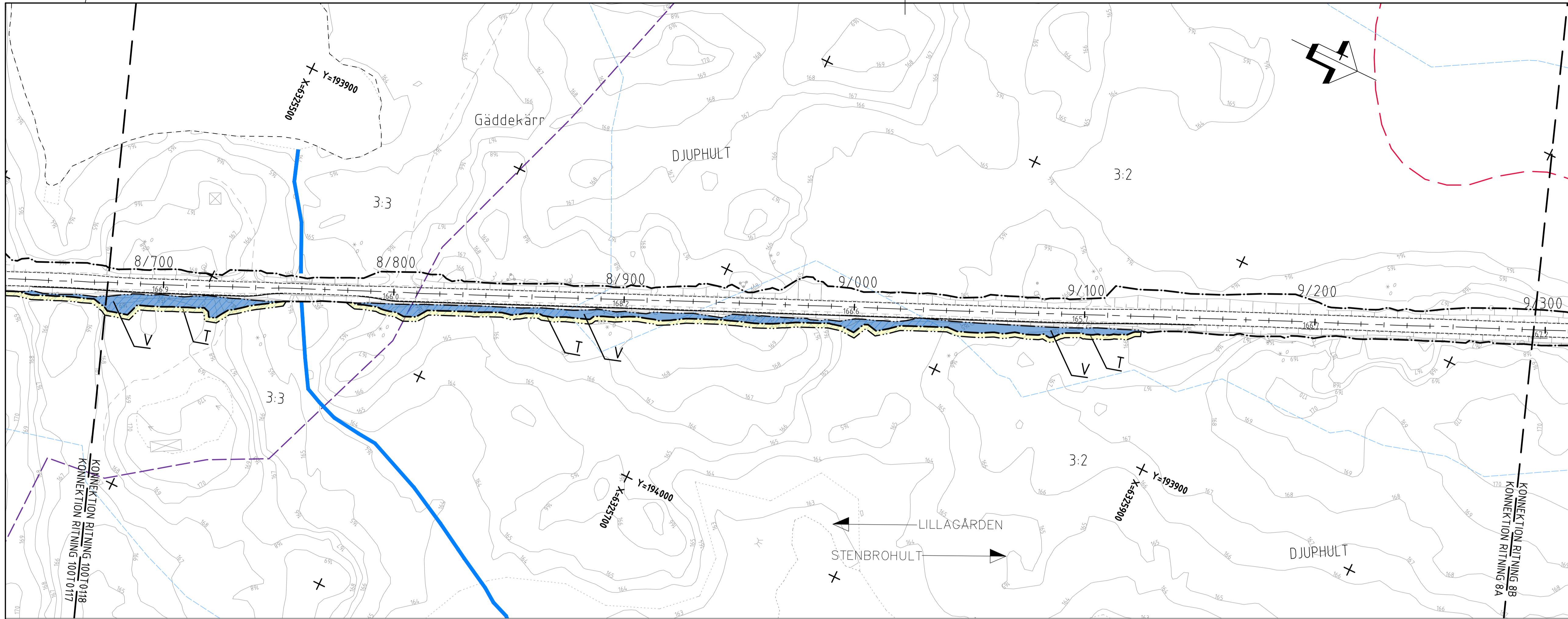


2021-12-21 Plot:04









**TECKENFÖRKLARING**

**MARKANSPRÅK**

- GRÄNS FÖR VÄGOMRÅDE
- AVGRÄNSNING MELLAN OLIKA TYPER AV MARKANSPRÅK
- V** NYTT VÄGOMRÅDE MED VÄGRÄTT
- T** TILLFÄLLIG NYTT JÄNDERÄTT FÖR UPPLAG GÄLLER UNDER BYGGTIDEN DOCK LÄNGST TILL OCH MED 3 MÅN EFTER GODKÄND SLUTBESIKTNING

**SKYDDÅTGÄRDER OCH FÖRSIKTIGHETSMÅTT**

- ● ● MÄRKNING ELLER AVGRÄNSNING AV SKYDDÅTGÄRD OCH FÖRSIKTIGHETSMÅTT
- SK1** FASTIGHETSÅTGÄRD, ERBJUDANDE OM FASADÅTGÄRDER

**ÅTGÄRDER SOM UNDANTAS FRÅN FÖRBUD ENLIGT MILJÖBALKEN**

- ● ● FÖRBUD SOM AVSER VERKSAMHET ELLER ÅTGÄRD INOM GENERellt BIOTOPSKYDDOMRÅDE (7:11 MB) GÄLLER INTE BYGGANDE AV ALLMÄN VÄG
- GB1** STENMUR I JORDBRUKSMARK
- GB2** ODLINGSRÖSE I JORDBRUKSMARK

SKYLDIGHET ATT GÖRA ANMÄLAN FÖR SAMRÅD ENLIGT 12:6 MB GÄLLER INTE FÖR DE VERKSAMHETER OCH ÅTGÄRDER SOM BEHOVS FÖR ATT BYGGA VÄGEN, OCH SOM FASTSTÄLLS OCH INGÅR I VÄGOMRÅDE FÖR ALLMÄN VÄG ELLER OMRÅDE FÖR TILLFÄLLIG NYTT JÄNDERÄTT.

**ÖVRIGA BETECKNINGAR PÅ PLANKARTAN**

- 0/700 NY VÄG ELLER BREDDNING AV BEFINTLIG VÄG
- 0/0 MED VÄGBANEKANTER, LANGMÅTING OCH HÖJDSÄTTNING
- — — — — TRAKTGRÄNS
- — — — — FASTIGHETSGRÄNS
- 1:23 FASTIGHETSBETECKNING
- — — — — BEF. VATTENDRAG
- Lr 0760-85/20.1 LEDNINGSRÄTT OCH BETECKNING

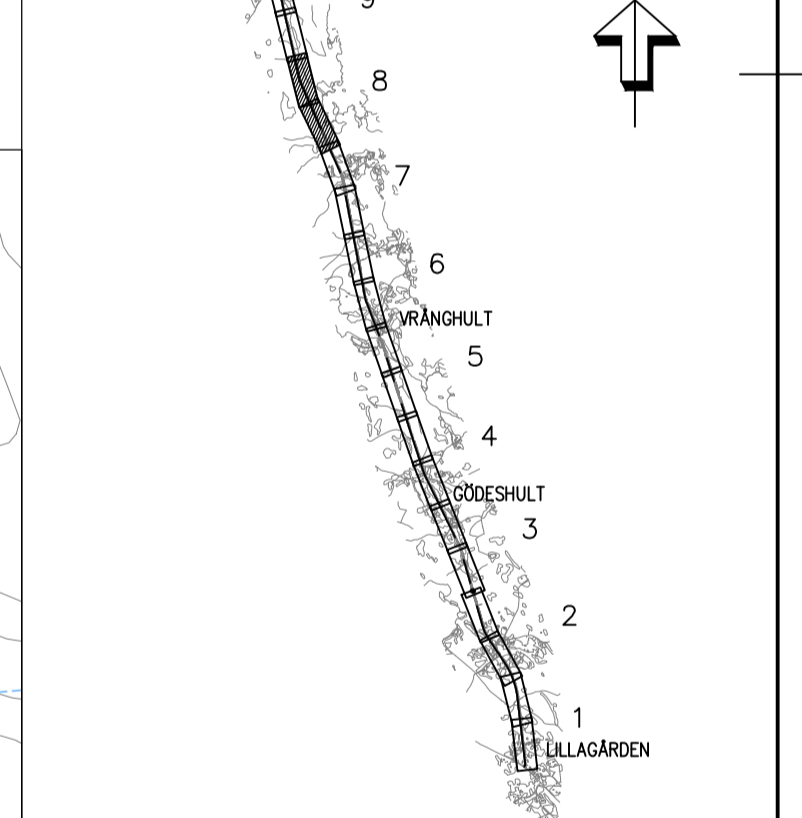
**STENBROHULT GÅRDEGEMENSAMHETSANLÄGGNING OCH BETECKNING**

- — — — — BEF. STAKET
- — — — — BEF. STENMUR
- — — — — BEF. VÄGKANT
- — — — — BEF. SÄRSKILT SKYDDSVART TRÄD
- ○ ○ BEF. ODLINGSRÖSEN

**KOORDINATSYSTEM**

SYSTEM I PLAN: SWEREF 99 15 00  
SYSTEM I HÖJD: RH 2000

**ORIENTERINGSGRÄNS**



TYP AV PLAN: **VÄGPLAN**

GRANSKNINGSSTATUS / SYFTE: **FASTSTÄLLELSEHANDLING**

HANDLINGSTYP: **FASTSTÄLLELSEHANDLING**

DATUM: 2022-09-26 | LEVERANS / ÄNDRINGS-PM

OBJEKT: **VÄG 941**

DELOMRÅDE / BANDEL: **LILLAGÅRDEN - STENBROHULT**

ANLÄGGNINGSDEL: **1 - LV 941, LILLAGÅRDEN - STENBROHULT, BREDDNING**

OBJEKTNUMMER / KM: 173040 | KONSTRUKTIONNUMMER

BESTÄLLARE: **TRAFIKVERKET** | LEVERANTÖR: **RAMBOLL**

SKAPAD AV: **L.SVENSSON** | UPPDRAGSNUMMER: **1320053520**

GODKÄND AV: **H.KONSTENIUS** | ÄNDELNING

RITNINGSTYP: **PLAN**

TEKNIKOMRÅDE / INNEHÅLL: **VÄGUTFORMNING OCH TRAFIK**

BESKRIVNING: **PLANKARTA**  
KM 8/680 - 9/930

SKALA: 1:1000 | FORMAT: **A1** | FÖRVALTNINGSNUMMER

RITNINGNUMMER: 1 00 T 01 18 | BLAD: **08** | NÄSTA BLAD: **09** | BET

XREF: RED:CK:RED 2017-09-14 11:00  
 2017-09-14 15:50  
 2017-09-14 12:41  
 MODULÄRSYSTEM  
 PRODUKTTEKNIKFÖRKLARING

2021-12-21 PlotId:



