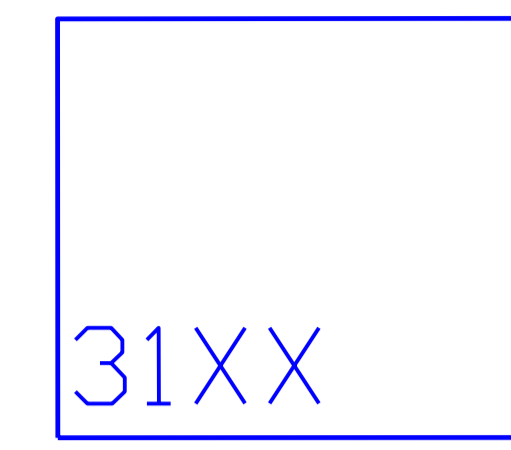


TECKENFÖRKLARING

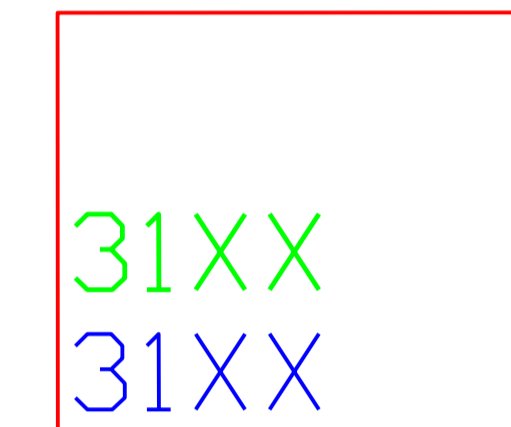
KARTUTSNITT



PLANKARTA

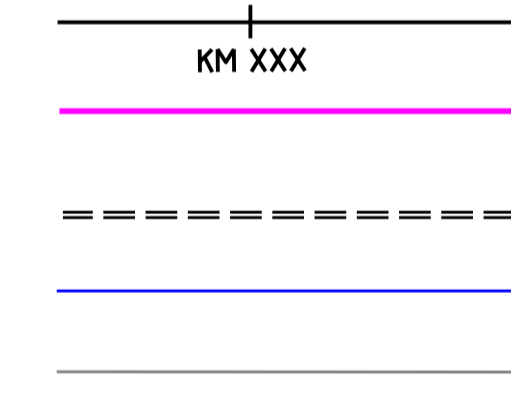


ILLUSTRATIONSKARTA



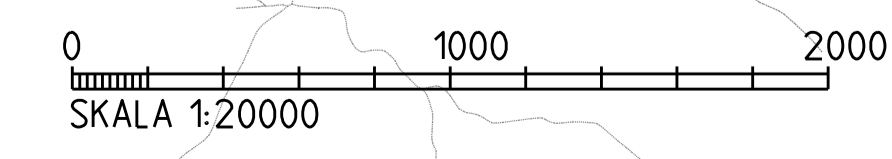
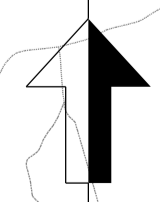
PLAN- OCH ILLUSTRATIONSKARTA

TECKENFÖRKLARING FÖR DENNA RITNING



- NYTT SPÅR MED LÄNGDMÄTNING
- BEFINTLIG JÄRNVÄG
- BEFINTLIG VÄG E4
- SJÖAR OCH DIKEN
- BEFINTLIG ALLMÄN VÄG

Denna ritning är Trafikverkets egendom. Allt obehörigt  
 begagnande av ritningen beivras enligt lag.  
 TRAFIKVERKET



TYP AV PLAN		JÄRNVÄGSPLAN	
LEVERANTÖR	AVGELNING	LEVERANS/ÄNDRINGS-FM	TEKNISPRÅG
<b>SWECO</b>	UPPDRAGSNUMMER 12800822-012	KONSTRUKTIONSNUMMER	GRANSNINGSTATUS / STYFTE
<b>TRAFIKVERKET</b>	<b>ÖSTLÄNKEN</b>		HANDLESTYP
SKAPAD AV SWECO/SEALKH	MÄRKANSPRÅK KLINGA-BÄCKEBY		ANLÄGGNINGSTYP
GRANSKAD AV SWECO/SESVCA	ÖVERSIKTSKARTA		FLÖKEMETER 121 +150 -133 +348
DUKAD AV SWECO/SECUML	SKALA 1:20000	FÖRHÅLL A1	BANDEL 508
	DATUM 2022-05-02	RITNINGSNUMMER FÖRVALTNING	RITNINGSNUMMER PROJEKT 0LP2-10GR-100-23-121-133
		BLAD 3101	NÄSTA BLAD
			ANDR