

TECKENFÖRKLARING

MARKANSPRÅK

- J - NY JÄRNVÄGSMARK MED ÄGANDERÄTT
- Js - NY JÄRNVÄGSMARK MED SERVITUTSRÄTT
- J.Vi/Js.Vi - NY JÄRNVÄGSMARK MED ÄGANDERÄTT ALTERNATIVT SERVITUTSRÄTT OCH NYTT VÄGOMRÅDE MED INSKRÄNKTT VÄGRÄTT
- V - NYTT VÄGOMRÅDE MED VÄGRÄTT
- T - TILFÄLLIG NYTTJÄNDERÄTT I X ÅR FRÅN BYGGSTART

NYA ANLÄGGNINGAR

- YY.Ym - NY JÄRNVÄG, SPÄRMITT MED LÄNGDMÄTNINGSSTRECK OCH HÖJDSÄTTNING
- YYY/YYY - NY VÄG, VÄGBANEKANTER MED LÄNGDMÄTNINGSSTRECK OCH HÖJDSÄTTNING
- YY.Y m - STÄNGSEL, 2.5 M ÖVER MARKYTAN, HUVUDSAKLIG PLACERING
- SKYDDSGÄRDAR OCH FÖRSIKTIGHETSMÅTT
- Sk - MARKERING ELLER AVGRÄNSNING AV SKYDDSGÄRDAR
- SK2 - BULLERSKYDDSSKÄRM, HÖJD +2.00 m ÖVER RÄLSÖVERKANT
- SK5 - ERBJUDANDE OM FASTIGHETSÄNÄRA BULLERSKYDD, FASADÅTGÄRD
- SK6 - ERBJUDANDE OM FASTIGHETSÄNÄRA BULLERSKYDD, BULLERSKYDDAD UTEPLATS
- SK7 - PASSAGEMÖJLIGHET OCH SKYDD FÖR MEDELSTORA DAGGDJUR SAMT GRÖD- OCH KRÄLDJUR

VERKSAMHETER/ÅTGÄRDER SOM UNDANTAS FRÅN FÖRBUD ENLIGT MILJÖBALKEN

Förbuden som avser verksamhet eller åtgärd inom generellt biotopskyddsområde 17:11 2 st. Miljöbalken gäller inte byggande av allmän väg/järnväg. Förbuden mot åtgärder inom strandskyddsområde 17:15 Miljöbalken gäller inte byggande av allmän väg/järnväg. Skyldigheten att göra anmälan för samråd enligt 12:6 Miljöbalken gäller inte för de verksamheter och åtgärder som behövs för att bygga vägen/järnvägen och som fastställs och ingår i vägområde för allmän väg/järnvägsmark eller område för tillfällig nyttjanderätt.

MARKERING ELLER AVGRÄNSNING AV GENERELLT BIOTOPSKYDD

MARKERING ELLER AVGRÄNSNING AV STRANDSKYDD

SÄRSKILDA BESLUT SOM TAS I SAMBAND MED FASTSTÄLLELSE AV JÄRNVÄGSPLAN

X = X = X - INDRAGNING AV VÄG FRÅN ALLMÄNT UNDERHÅLL

ÅTGÄRDER SOM UNDANTAS FRÅN KRAV PÅ BYGGLOV

B1 - BYGGLOV KRAVS INTE FÖR BULLERSKYDDSSKÄRM OCH SIDVINDSSYDD

ÖVRIGA BETECKNINGAR PÅ PLANKARTAN

- BEFINTLIGT TRAFIKVERKETS FASTIGHET FÖR JÄRNVÄGSANDAMÅL
- TRAKTGRÄNS
- FASTIGHETSGRÄNS
- KOMMUNGRÄNS
- VÄGKANT
- SPÄR
- BÄCK, DIKE
- HÖJDKURVA, EKVIDISTANS 5 METER
- LEDNINGSRÄTT
- SERVITUT
- SERVITUT
- GEMENSAMHETSANLÄGGNING

ORIENTERINGSKARTA MED BLÅNUMMER

JÄRNVÄGSPLAN

LEVERANTÖR: **SWECO** (Tel: 08-665 00 00, www.sweco.se)

AVDELNING: UPPDRAGSNUMMER 12800822-012

LEVERANS/ÄNDRINGS-FH: KONSTRUKTIONSNUMMER

TEKNIKOMRÅDE: GRÄNSNINGSTATUS / SYFTE

HANDLINGSSTYF: GRÄNSKNINGSHANDLING

ANLÄGGNINGSTYP: MARKANSPRÅK KLINGA-BÄCKEBY

SKAPAD AV: SWECO/SEALKH

GRANSKAD AV: SWECO/SESVCA

SKAL: 1:2000

PLANKARTA (BSAB 00, 01, 10GR)

SKALA: 1:2000

FÖRÄTT: A1

ITÄRNINGSNUMMER FÖRVALTNING: 01P2-10GR-111-23-121_122

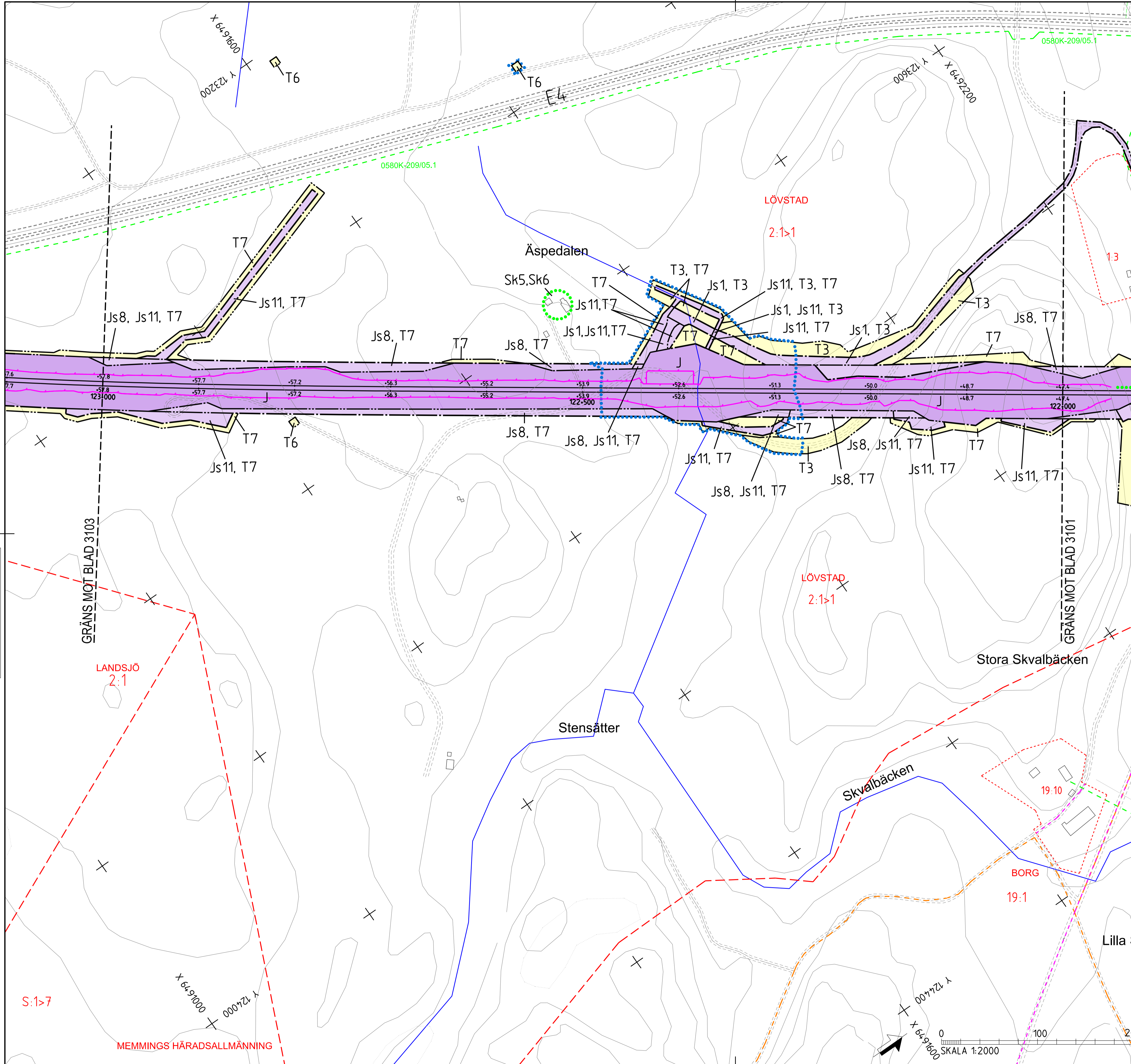
BLAD: 3101

ANR: 508

BLAD: 3102

ANDR: 508

idb_#refname plottime idb_#seffname



TECKENFÖRKLARING

MARKANSPRÅK

- + + — GRÄNS MOT ANSLUTANDE JÄRNVÄGSPLAN
- + + — GRÄNS FÖR VÄGOMRÅDE, GRÄNS FÖR JÄRNVÄGSMARK
- + + — AVGRÄNSNING MELLAN OLIKA TYPER AV MARKANSPRÅK
- J NY JÄRNVÄGSMARK MED ÄGANDERÄTT
- Js NY JÄRNVÄGSMARK MED SERVICUTSRÄTT
- J.Vi/Js.Vi NY JÄRNVÄGSMARK MED ÄGANDERÄTT, ALTERNATIVT SERVICUTSRÄTT OCH NYTT VÄGOMRÅDE MED INSKRÄNKT VÄGRÄTT
- V NYTT VÄGOMRÅDE MED VÄGRÄTT
- T TILLFÄLLIG NYTTJÄNDERÄTT I X ÅR FRÅN BYGGSTART

NYA ANLÄGGNINGAR

- YY.Ym NY JÄRNVÄG, SPÄRMITT MED LÄNGDMÄTNINGSSTRECK OCH HÖJDSÄTTNING
- YYY.YYY NY VÄG, VÄGBANEKANTER MED LÄNGDMÄTNINGSSTRECK OCH HÖJDSÄTTNING
- YY.Y m STÅNGSEL, 2.5 M ÖVER MARKYTAN, HUVUDSÄKUG PLACERING
- SKYDDSSKYDD, HÖJD +2.00 M ÖVER RÄLSÖVERKANT

SKYDDÅTGÄRDER OCH FÖRSIKTIGHETSMÅTT

- Sk - MARKERING ELLER AVGRÄNSNING AV SKYDDÅTGÄRDER
- SK2 - BULLERSKYDDSSKÄRM, HÖJD +2.00 M ÖVER RÄLSÖVERKANT
- SK5 - ERBJUDANDE OM FASTIGHETSÄNÄRA BULLERSKYDD, FASADÅTGÄRD
- SK6 - ERBJUDANDE OM FASTIGHETSÄNÄRA BULLERSKYDD, BULLERSKYDDAD UTEPLATS
- SK7 - PASSAGEMÖJLIGHET OCH SKYDD FÖR MEDELSTORA DAGGDJUR SAMT GRÖD- OCH KRÄLDJUR

VERKSAMHETER/ÅTGÄRDER SOM UNDANTAS FRÅN FÖRBUD ENLIGT MILJÖBALKEN

Förbuden som avser verksamhet eller åtgärd inom generellt biotopskyddsområde 17:11 2 st. Miljöbalken gäller inte byggande av allmän väg/järnväg. Förbuden mot åtgärder inom strandskyddsområde 17:15 Miljöbalken gäller inte byggande av allmän väg/järnväg. Skyldigheten att göra anmälan för samråd enligt 12:6 Miljöbalken gäller inte för de verksamheter och åtgärder som behövs för att bygga vägen/järnvägen och som fastställs och ingår i vägområde för allmän väg/järnvägsmark eller område för tillfällig nyttjanderätt.

MARKERING ELLER AVGRÄNSNING AV GENERELLT BIOTOPSKYDD

MARKERING ELLER AVGRÄNSNING AV STRANDSKYDD

SÄRSKILDA BESLUT SOM TAS I SAMBAND MED FASTSTÄLLELSE AV JÄRNVÄGSPLAN

✕✕✕ INDRAGNING AV VÄG FRÅN ALLMÄNT UNDERHÅLL

ÅTGÄRDER SOM UNDANTAS FRÅN KRAV PÅ BYGGLOV

B1 - BYGGLOV KRAVS INTE FÖR BULLERSKYDDSSKÄRM OCH SIDVINDSSYDD

ÖVRIGA BETECKNINGAR PÅ PLANKARTAN

- BEFINTLIG TRAFIKVERKETS FASTIGHET FÖR JÄRNVÄGSÄNDAMÅL
- TRAKTGRÄNS
- FASTIGHETSGRÄNS
- KOMMUNGRÄNS
- VÄGKANT
- SPÅR
- BÄCK, DIKE
- HÖJDKURVA, EKVIDISTANS 5 METER
- LEDNINGSRÄTT
- SERVITUT
- SERVITUT
- GEMENSAMHETSANLÄGGNING

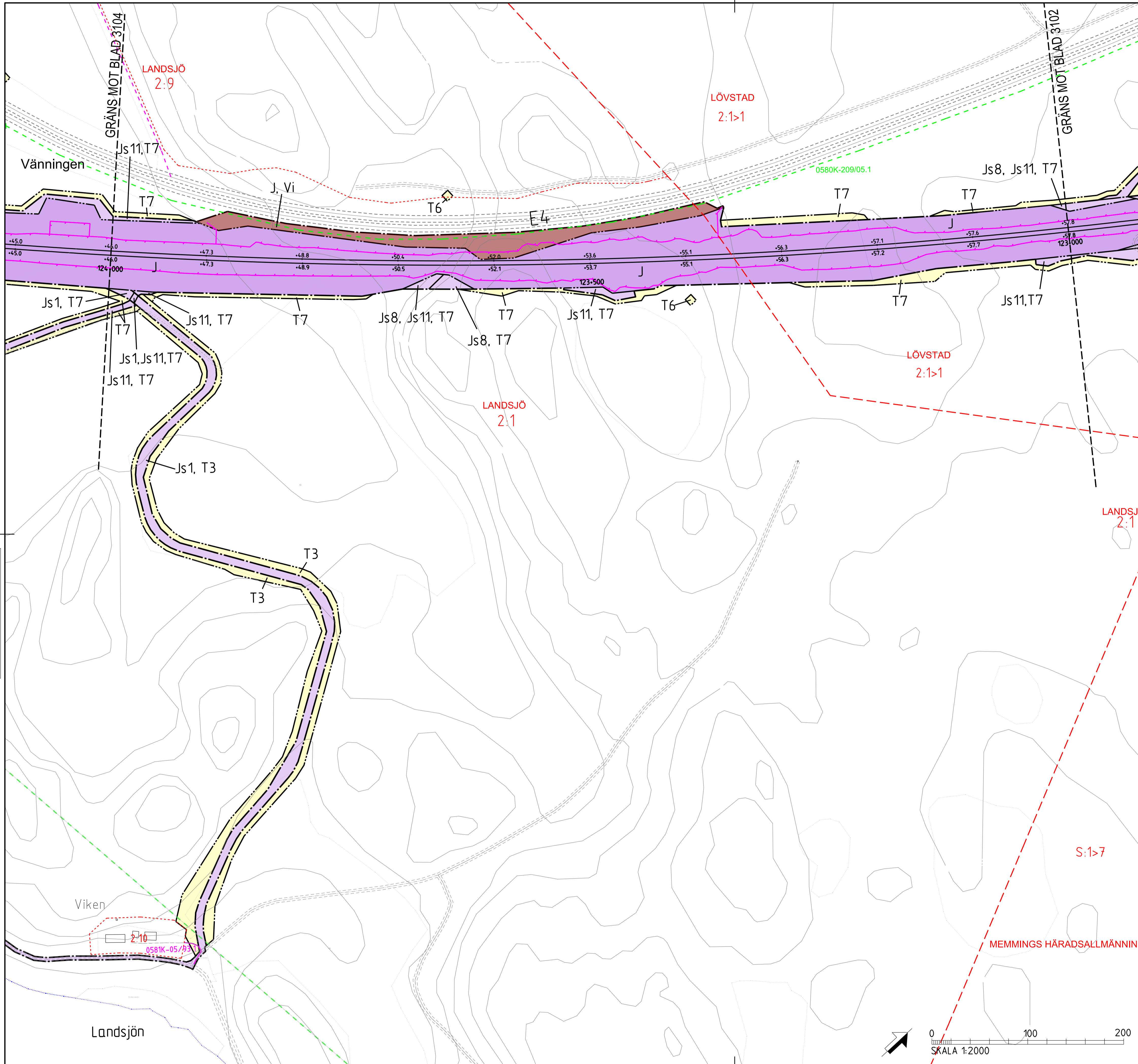
ORIENTERINGSKARTA MED BLÅNUMMER

JÄRNVÄGSPLAN

LEVERANTÖR SWECO	AVDELNING Tel 08-665 00 00 www.sweco.se	LEVERANS/ÄNDRINGS-PM	TEKNIKOMRÅDE
SKAPAD AV SWECO/SEALKH	UPPRÄGNUMMER 12800822-012	KONSTRUKTIONNUMMER	GRÄNSKINNINGSTATUS / SYFTE
GRANSKAD AV SWECO/SESVCA	SKALA 1:2000	PLANKARTA (BSAB 00, 01, 10GR)	HANDRESETYPE GRÄNSKINNINGSHANDLING ANLÄGGNINGSTYP
EDRÄND AV SWECO/SECUMI	DATE 2022-05-02	SKALA 1:2000	BLAD 3102
		FRÅRT A1	ANLÄGGNINGSTYP RITINGSNUMMER PROJEKT 0LP2-10GR-111-23-122_123
		FRÄMVALT A1	BLAD 3103
			ANDR 508

SKALA 1:2000

Översikt av Trafikverkets ägande, mittpunkter
 begränsade av rött linjer enligt lag.
 TRAFIKVERKET



TECKENFÖRKLARING

MARKANSPRÅK

— + + — GRÄNS MOT ANSLUTANDE JÄRNVÄGSPLAN
 --- --- --- GRÄNS FÖR VÄGOMRÅDE, GRÄNS FÖR JÄRNVÄGSMARK
 --- --- --- AVGRÄNSNING MELLAN OLIKA TYPER AV MARKANSPRÅK

J NY JÄRNVÄGSMARK MED ÄGANDERÄTT
Js NY JÄRNVÄGSMARK MED SERVITUTSRÄTT
J.Vi/Js.Vi NY JÄRNVÄGSMARK MED ÄGANDERÄTT ALTERNATIVT SERVITUTSRÄTT
V OCH NYTT VÄGOMRÅDE MED INSKRÄNKT VÄGRÄTT
T NYTT VÄGOMRÅDE MED VÄGRÄTT

J NY JÄRNVÄGSMARK MED ÄGANDERÄTT
Js NY JÄRNVÄGSMARK MED SERVITUTSRÄTT
J.Vi/Js.Vi NY JÄRNVÄGSMARK MED ÄGANDERÄTT ALTERNATIVT SERVITUTSRÄTT
V OCH NYTT VÄGOMRÅDE MED INSKRÄNKT VÄGRÄTT
T NYTT VÄGOMRÅDE MED VÄGRÄTT

Js1 - SERVICEVÄG
Js4 - NY JÄRNVÄGSMARK MED SERVITUTSRÄTT FÖR GRUNDKONSTRUKTIONER
Js8 - TRÄDSÄKRING (SERVITUTET OMFATTAR ÄVEN RÄTT ATT UTANFÖR MARKERAT OMRÅDE AVVERKA DE TRÄD SOM KAN RISKERA JÄRNVÄGENS DRIFT)
Js10 - JÄRNVÄGSBRO
Js11 - DIKEN, DAMMAR/MAGASIN OCH LEDNINGAR
T1 - ETABLERING, 6 ÅR
T2 - UPPLAG, 10 ÅR
T3 - ARBETS- OCH TRANSPORTVÄG, 10 ÅR
T5 - TILLFÄLLIGA TRAFIKANORDNINGAR, 6 ÅR
T6 - GRUNDVATTENRÖR, 10 ÅR
T7 - ANLÄGGNINGSARBETEN, 6 ÅR

NYA ANLÄGGNINGAR

•••••••••••••••••••• NY JÄRNVÄG, SPÄRMITT MED LÄNGDMÄTNINGSSTRECK
 OCH HÖJDSÄTTNING
 YYY/YYY
 NY VÄG, VÄGBANEKANTER MED LÄNGDMÄTNINGSSTRECK
 OCH HÖJDSÄTTNING
 •••••••••••••••••••• STÄNGSEL, 2.5 M ÖVER MARKYTA, HUVUDSAKLIG PLACERING
 SÖDVINDSSKYDD, HÖJD +2.00 M ÖVER RÄLSÖVERKANT

SKYDDÅTGÄRDER OCH FÖRSIKTIGHETSMÅTT

Sk - MARKERING ELLER AVGRÄNSNING AV SKYDDÅTGÄRDER
SK2 - BULLERSKYDDSSKÄRM, HÖJD +2.00 M ÖVER RÄLSÖVERKANT
SK5 - ERBJUDANDE OM FASTIGHETSÄNÄRA BULLERSKYDD, FASADÅTGÄRD
SK6 - ERBJUDANDE OM FASTIGHETSÄNÄRA BULLERSKYDD, BULLERSKYDDAD UTEPLATS
SK7 - PASSAGEMÖJLIGHET OCH SKYDD FÖR MEDELSTORA DAGGDJUR SAMT GRÖD- OCH KRÄLDJUR

VERKSAMHETER/ÅTGÄRDER SOM UNDANTAS FRÅN FÖRBUD ENLIGT MILJÖBALKEN

Förbudet som avser verksamhet eller åtgärd inom generellt biotopskyddsområde 17:11 2 st. Miljöbalken gäller inte byggande av allmän väg/järnväg.
 Förbudet mot åtgärder inom strandskyddsområde 17:15 Miljöbalken gäller inte byggande av allmän väg/järnväg.
 Skyldigheten att göra anmälan för samråd enligt 12:6 Miljöbalken gäller inte för de verksamheter och åtgärder som behövs för att bygga vägen/järnvägen och som fastställs och ingår i vägområde för allmän väg/järnvägsmark eller område för tillfällig nyttjanderätt.

MARKERING ELLER AVGRÄNSNING AV GENERELLT BIOTOPSKYDD
 ••••••••••••••••••••
 MARKERING ELLER AVGRÄNSNING AV STRANDSKYDD
 ••••••••••••••••••••

SÄRSKILDA BESLUT SOM TAS I SAMBAND MED FASTSTÄLLELSE AV JÄRNVÄGSPLAN

✕ = ✕ = ✕ INDRAGNING AV VÄG FRÅN ALLMÄNT UNDERHÅLL

ÅTGÄRDER SOM UNDANTAS FRÅN KRAV PÅ BYGGLOV

B1 - BYGGLOV KRAVS INTE FÖR BULLERSKYDDSSKÄRM OCH SÖDVINDSSYDD

ÖVRIGA BETECKNINGAR PÅ PLANKARTAN

BEFINTLIGT
 - - - - - TRAFIKVERKETS FASTIGHET FÖR JÄRNVÄGSÄNDAMÅL
 - - - - - TRAKTGRÄNS
 - - - - - FASTIGHETSGRÄNS
 - - - - - KOMMUNGRÄNS
 - - - - - VÄGKANT
 - - - - - SPÅR
 - - - - - BÄCK, DIKE
 - - - - - HÖJDKURVA, EKVIDISTANS 5 METER

- - - - - LEDNINGSRÄTT
 - - - - - SERVITUT
 - - - - - SERVITUT
 - - - - - GEMENSAMHETSANLÄGGNING

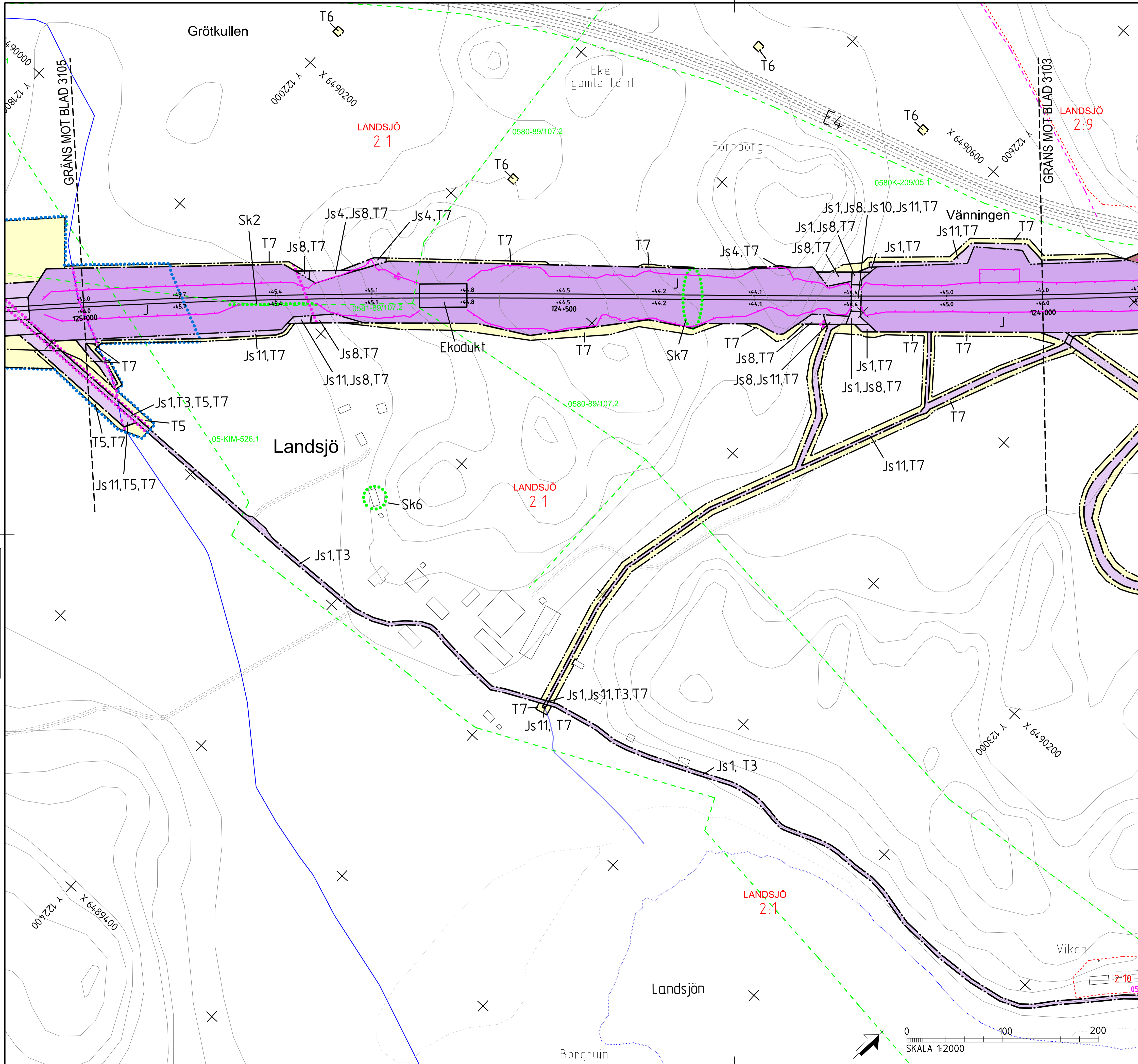
ORIENTERINGSKARTA MED BLADNUMMER

JÄRNVÄGSPLAN

LEVERANTÖR SWECO	AVDELNING Tel 08-665 00 00 www.sweco.se	LEVERANS/ÄNDRINGS-FH	TEKNIKOMRÅDE
UPPDRAGSNUMMER 12800822-012	KONSTRUKTIONSNUMMER	GRÄNSNINGSTATUS / SYFTE	
TRAFIKVERKET	OSTLÄNKEN	HANDLINGSSTYP GRÄNSKNINGSHANDLING	
SKAPAD AV SWECO/SEALKH	GRÄNSKNINGS-PROJEKT KLINGA-BÄCKEBY	ANLÄGGNINGSTYP	
GRANSKAD AV SWECO/SESVCA	PLANKARTA (BSAB 00, 01, 10GR)	BLÖMTEKNIKER 123 +0 -124 +0	BANKELL 508
EDRÄND AV SWECO/SECUMI	PLANKARTA (BSAB 00, 01, 10GR)	BLAD 3103	ANDR 3104
DATUM 2022-05-02	SKALA 1:2000	FÖRPLAT A1	GRÄNSKNINGSNUMMER FÖRVALTNING 12800822-012

0 100 200
SKALA 1:2000

Dessa ritningar är Trafikverkets egendom. Allt obehörigt
 beprövande av ritningens innehåll är förbjudet.
 TRAFIKVERKET



TECKENFÖRKLARING

MARKANSPRÅK

- +--- NY JÄRNVÄGSMARK MED ÄGANDERÄTT
- Js--- NY JÄRNVÄGSMARK MED SERVICUTRÄTT
- J.Vi/Js.Vi--- NY JÄRNVÄGSMARK MED ÄGANDERÄTT ALTERNATIVT SERVICUTRÄTT OCH NYTT VÄGOMRÅDE MED INSKRÄNKT VÄGRÄTT
- V--- NYTT VÄGOMRÅDE MED VÄGRÄTT
- T--- TILLFÄLLIG NYTTJÄNDERÄTT I X ÅR FRÅN BYGGSTART

NYA ANLÄGGNINGAR

- YY.Ym--- NY JÄRNVÄG, SPÅRMITT MED LÄNGDMÄTNINGSSTRECK OCH HÖJDSÄTTNING
- YYY.YYY--- NY VÄG, VÄGBANEKANTER MED LÄNGDMÄTNINGSSTRECK OCH HÖJDSÄTTNING
- .YY.Y m--- STÄNGSEL, 2.5 M ÖVER MARKYTAN, HUVUDSÄKLIK PLACERING
- S--- SKYDDSKYDD, HÖJD +2.00 M ÖVER RÄLSÖVERKANT

SKYDDÅTGÄRDER OCH FÖRSIKTIGHETSMÅTT

- Sk - MARKERING ELLER AVGRÄNSNING AV SKYDDÅTGÄRDER
- Sk2 - BULLERSKYDDSSKÄRM, HÖJD +2.00 M ÖVER RÄLSÖVERKANT
- Sk5 - ERBJUDANDE OM FASTIGHETSÄNÄRA BULLERSKYDD, FASADÅTGÄRD
- Sk6 - ERBJUDANDE OM FASTIGHETSÄNÄRA BULLERSKYDD, BULLERSKYDDAD UTEPLATS
- Sk7 - PASSAGEMÖJLIGHET OCH SKYDD FÖR MEDELSTORA DAGGDJUR SAMT GRÖD- OCH KRÄLDJUR

VERKSAMHETER/ÅTGÄRDER SOM UNDANTAS FRÅN FÖRBUD ENLIGT MILJÖBALKEN

Förbudet som avser verksamhet eller åtgärd inom generellt biotopskyddsområde 17:11 2 st. Miljöbalken gäller inte byggande av allmän väg/järnväg. Förbudet mot åtgärder inom strandskyddsområde 17:15 Miljöbalken gäller inte byggande av allmän väg/järnväg. Skyldigheten att göra anmälan för samråd enligt 12:6 Miljöbalken gäller inte för de verksamheter och åtgärder som behövs för att bygga vägen/järnvägen och som fastställs och ingår i vägområde för allmän väg/järnvägsmark eller område för tillfällig nyttjanderätt.

MARKERING ELLER AVGRÄNSNING AV GENERELLT BIOTOPSKYDD

MARKERING ELLER AVGRÄNSNING AV STRANDSKYDD

SÄRSKILDA BESLUT SOM TAS I SAMBAND MED FASTSTÄLLELSE AV JÄRNVÄGSPLAN

---X---X---X--- INDRAGNING AV VÄG FRÅN ALLMÄNT UNDERHÅLL

ÅTGÄRDER SOM UNDANTAS FRÅN KRAV PÅ BYGGLOV

B1 - BYGGLOV KRAVS INTE FÖR BULLERSKYDDSSKÄRM OCH SIDVINDSKYDD

ÖVRIGA BETECKNINGAR PÅ PLANKARTAN

- TRAFIKVERKETS FASTIGHET FÖR JÄRNVÄGSÄNDAMÅL---
- TRAKTGRÄNS---
- FASTIGHETSGRÄNS---
- KOMMUNGRÄNS---
- VÄGKANT---
- SPÅR---
- BÄCK, DIKE---
- HÖJDKURVA, EKVIDISTANS 5 METER---
- LEDNINGSRÄTT---
- SERVICUT---
- SERVICUT---
- GEMENSAMHETSANLÄGGNING---

Datum Grundkarta: 2022-04
Datum Fastighetskarta: 2022-04
Koordinatsystem: SWEREF 99 16 30, RH2000

JÄRNVÄGSPLAN

LEVERANTÖR: **SWECO** Tel: 08-665 00 00 www.sweco.se

AVDELNING: UPPDRAGSNUMMER 12800822-012

LEVERANS/ÄNDRINGS-FH: KONSTRUKTIONSNUMMER

TEKNIKOMRÅDE: GRÄNSNINGSTATUS / SYFTE

TRAFIKVERKET

OSTLÄNKEN

MARKANSPRÅK KLINGA-BÄCKEBY

SKAPAD AV SWECO/SEALKH

GRANSKAD AV SWECO/SEALCH

GRANSKAD AV SWECO/SEVCA

EDRÄND AV SWECO/SECUM

2022-05-02

SKALA 1:2000

PLANKARTA (BSAB 00, 01, 10GR)

SKALA 1:2000

FÖRBLATT A1

TRÄNINGSNUMMER FÖRVALTNING

3104

3105

ANDR

SKALLEN: 124 +0 -125 +0

BANKELL: 508

RIKSNUMMER PROJEKT: ÖLP2-10GR-111-23-124_125

BLAD: 3104

ANDR

0 100 200

SKALA 1:2000

ORIENTERINGSKARTA MED BLADNUMMER

LOVSTAD

NORRSÖL

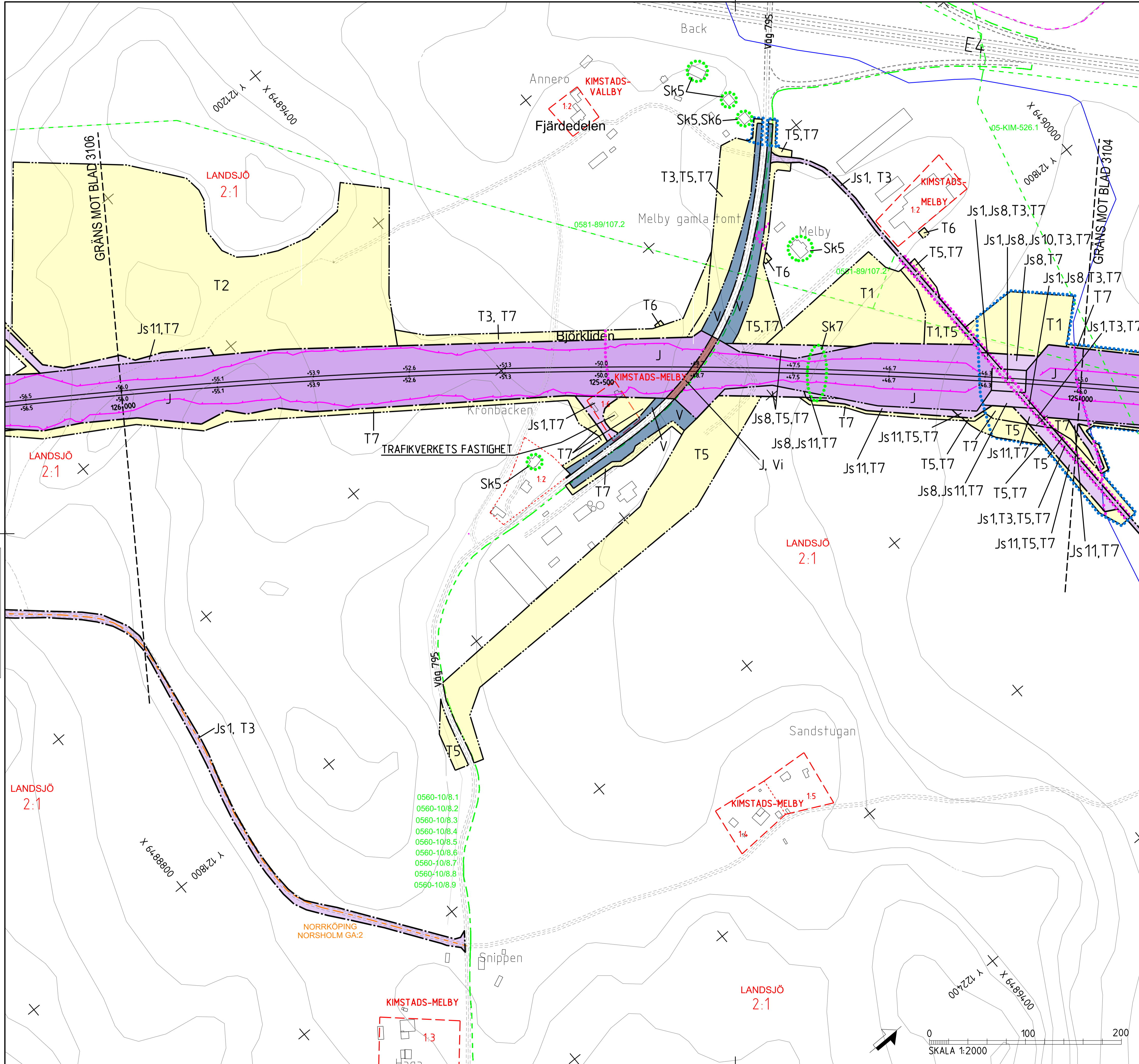
GÖTA KANAL

MELBY

BÄCKEBY

ORIENTERINGSKARTA MED BLADNUMMER

Övriga ritningar i Trafikverkets ägo. Alla ritningar
 bepröjades av en teknisk ansvarig.



TECKENFÖRKLARING

MARKANSPRÅK

— + + — GRÄNS MOT ANSLUTANDE JÄRNVÄGSPLAN
 --- GRÄNS FÖR VÄGOMRÅDE, GRÄNS FÖR JÄRNVÄGSMARK
 - - - - - AVGRÄNSNING MELLAN OLIKA TYPER AV MARKANSPRÅK

J NY JÄRNVÄGSMARK MED ÄGANDERÄTT
Js NY JÄRNVÄGSMARK MED SERVICUTSRÄTT
J.Vi / Js.Vi NY JÄRNVÄGSMARK MED ÄGANDERÄTT ALTERNATIVT SERVICUTSRÄTT
V OCH NYTT VÄGOMRÅDE MED INSKRÄNKT VÄGRÄTT
T NYTT VÄGOMRÅDE MED VÄGRÄTT
T TILLFÄLLIG NYTT JÄNDERÄTT I X ÅR FRÅN BYGGSTART

NYA ANLÄGGNINGAR

•YY.Ym NY JÄRNVÄG, SPÅRMITT MED LÄNGDMÄTNINGSSTRECK
 OCH HÖJDSÄTTNING
 YYY.YYY
 YYY/YYY NY VÄG, VÄGBANEKANTER MED LÄNGDMÄTNINGSSTRECK
 OCH HÖJDSÄTTNING
 •YY.Y m STÅNGSEL, 2.5 M ÖVER MARKYTAN, HUVUDSAGLIK PLACERING
 SÖDVINDSKYDD, HÖJD +2.00 M ÖVER RÄLSÖVERKANT

SKYDDÅTGÄRDER OCH FÖRSIKTIGHETSMÅTT

Sk - MARKERING ELLER AVGRÄNSNING AV SKYDDÅTGÄRDER
 SK2 - BULLERSKYDDSSKÄRM, HÖJD +2.00 m ÖVER RÄLSÖVERKANT
 SK5 - ERBJUDANDE OM FASTIGHETSÄNÄRA BULLERSKYDD, FASADÅTGÄRD
 SK6 - ERBJUDANDE OM FASTIGHETSÄNÄRA BULLERSKYDD, BULLERSKYDDAD UTEPLATS
 SK7 - PASSAGEMÖJLIGHET OCH SKYDD FÖR MEDELSTORA DAGGDJUR SAMT GRÖD- OCH KRÄLDJUR

VERKSAMHETER/ÅTGÄRDER SOM UNDANTAS FRÅN FÖRBUD ENLIGT MILJÖBALKEN

Förbudet som avser verksamhet eller åtgärd inom generellt biotopskyddsområde 17:11 2 st. Miljöbalken gäller inte byggande av allmän väg/järnväg. Förbudet mot åtgärder inom strandskyddsområde 17:15 Miljöbalken gäller inte byggande av allmän väg/järnväg. Skyldigheten att göra anmälan för samråd enligt 12:6 Miljöbalken gäller inte för de verksamheter och åtgärder som behövs för att bygga vägen/järnvägen och som fastställs och ingår i vägområde för allmän väg/järnvägsmark eller område för tillfällig nyttjanderätt.

MARKERING ELLER AVGRÄNSNING AV GENERELLT BIOTOPSKYDD
 MARKERING ELLER AVGRÄNSNING AV STRANDSKYDD

SÄRSKILDA BESLUT SOM TAS I SAMBAND MED FASTSTÄLLELSE AV JÄRNVÄGSPLAN

✕ = ✕ = ✕ INDRAGNING AV VÄG FRÅN ALLMÄNT UNDERHÅLL

ÅTGÄRDER SOM UNDANTAS FRÅN KRAV PÅ BYGGLOV

B1 - BYGGLOV KRÄVS INTE FÖR BULLERSKYDDSSKÄRM OCH SÖDVINDSKYDD

ÖVRIGA BETECKNINGAR PÅ PLANKARTAN

BEFINTLIG TRAFIKVERKETS FASTIGHET FÖR JÄRNVÄGSÄNDAMÅL
 TRAKTGRÄNS
 FASTIGHETSGRÄNS
 KOMMUNGRÄNS
 VÄGKANT
 SPÅR
 BÄCK, DIKE
 HÖJDKURVA, EKVIDISTANS 5 METER

LEDNINGSRÄTT
 SERVICUT
 SERVICUT
 GEMENSAMHETSANLÄGGNING

ORIENTERINGSKARTA MED BLADNUMMER

LOVSTAD
 NORSHOLM
 GÖTA KANAL
 BÄCKEBY
 MELBY

JÄRNVÄGSPLAN

LEVERANTÖR: SWECO
 AVDELNING: UPPDRAGSNUMMER 12800822-012
 LEVERANS/ÄNDRINGS-FH: KONSTRUKTIONSDOKUMENT
 TEKNISKTID: GRANSKNINGSSTATUS / SYFTE

TRAFIKVERKET
 OSTLÄNKEN
 MARKANSPRÅK KLINGA-BÄCKEBY

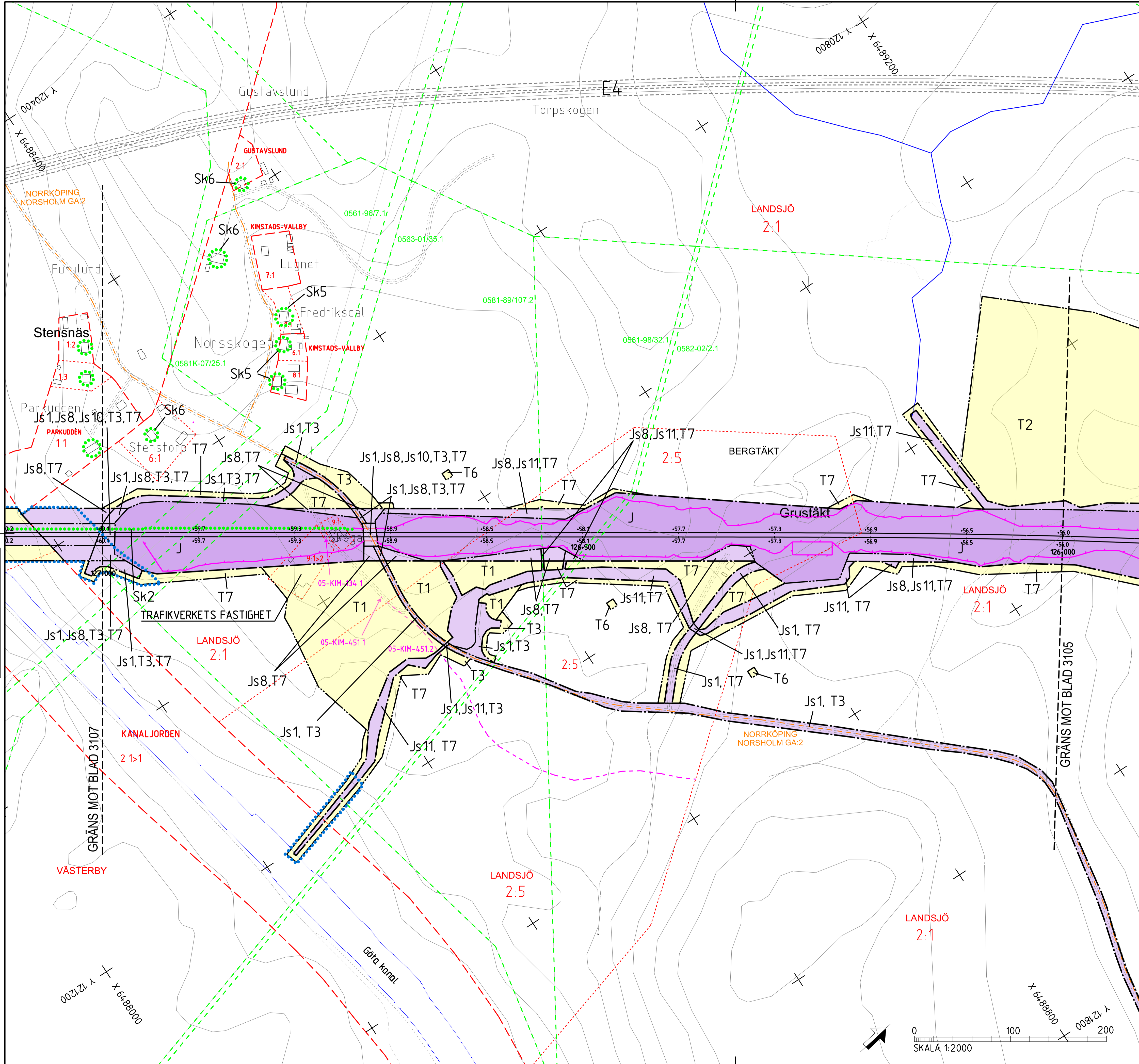
SKAPAD AV SWECO/SEALKH
 GRANSKAD AV SWECO/SEALCH
 SKAPAD AV SWECO/SEALCH
 GRANSKAD AV SWECO/SEALCH

PLANKARTA (BSAB 00. 01. 10GR)

SKALA: 1:2000
 DATUM: 2022-05-02
 FÖRST: A1
 RITNINGSDOKUMENT: ÖLP2-10GR-111-23-125-126

BLAD: 3105
 NÄSTA BLAD: 3106
 ANGR: 508

SKALA 1:2000



TECKENFÖRKLARING

MARKANSPRÅK

	NY JÄRNVÄGSMARK MED ÄGANDERÄTT
	NY JÄRNVÄGSMARK MED SERVITUTSRÄTT
	NY JÄRNVÄGSMARK MED ÄGANDERÄTT ALTERNATIVT SERVITUTSRÄTT OCH NYTT VÄGOMRÅDE MED INSKRÄNKT VÄGRÄTT
	NYTT VÄGOMRÅDE MED VÄGRÄTT
	TILLFÄLLIG NYTTJÄNDERÄTT I X ÅR FRÅN BYGGSTART

- DATUM GRUNDKARTA: 2022-04
 DATUM FASTIGHETSKARTA: 2022-04
 KOORDINATSYSTEM: SWEREF 99 16 30, RH2000
- GRÄNS MOT ANSLUTANDE JÄRNVÄGSPLAN
 GRÄNS FÖR VÄGOMRÅDE, GRÄNS FÖR JÄRNVÄGSMARK
 AVGRÄNSNING MELLAN OLIKA TYPER AV MARKANSPRÅK
- Js1 - SERVICEVÄG
 Js4 - NY JÄRNVÄGSMARK MED SERVITUTSRÄTT FÖR GRUNDKONSTRUKTIONER
 Js8 - TRÄDSÄKRING (SERVITUTET OMFATTAR ÄVEN RÄTT ATT UTANFÖR MARKERAT OMRÅDE AVVERKA DE TRÄD SOM KAN RISKERA JÄRNVÄGENS DRIFT)
 Js10 - JÄRNVÄGSBRO
 Js11 - DIKEN, DAMMAR/MAGASIN OCH LEDNINGAR
 T1 - ETABLERING, 6 ÅR
 T2 - UPPLAG, 10 ÅR
 T3 - ARBETS- OCH TRANSPORTVÄG, 10 ÅR
 T5 - TILLFÄLLIGA TRAFIKANORDNINGAR, 6 ÅR
 T6 - GRUNDVATTENRÖR, 10 ÅR
 T7 - ANLÄGGNINGSARBETEN, 6 ÅR

- NYA ANLÄGGNINGAR**
- NY JÄRNVÄG, SPÄRMITT MED LÄNGDMÄTNINGSSTRECK OCH HÖJDSÄTTNING
 NY VÄG, VÄGBANEKANTER MED LÄNGDMÄTNINGSSTRECK OCH HÖJDSÄTTNING
 STÄNGSEL, 2.5 M ÖVER MARKYTA, HUVUDSÄKUG PLACERING
 SJÖVINDSKYDD, HÖJD +2.00 M ÖVER RÄLSÖVERKANT

- SKYDDÅTGÄRDER OCH FÖRSIKTIGHETSMÅTT**
- Sk - MARKERING ELLER AVGRÄNSNING AV SKYDDÅTGÄRDER
 Sk2 - BULLERSKYDDSSKÄRM, HÖJD +2.00 M ÖVER RÄLSÖVERKANT
 Sk5 - ERBJUDANDE OM FASTIGHETSÄNÄRA BULLERSKYDD, FASADÅTGÄRD
 Sk6 - ERBJUDANDE OM FASTIGHETSÄNÄRA BULLERSKYDD, BULLERSKYDDAD UTEPLATS
 Sk7 - PASSAGEMÖJLIGHET OCH SKYDD FÖR MEDELSTORA DAGGDJUR SAMT GRÖD- OCH KRÄLDJUR

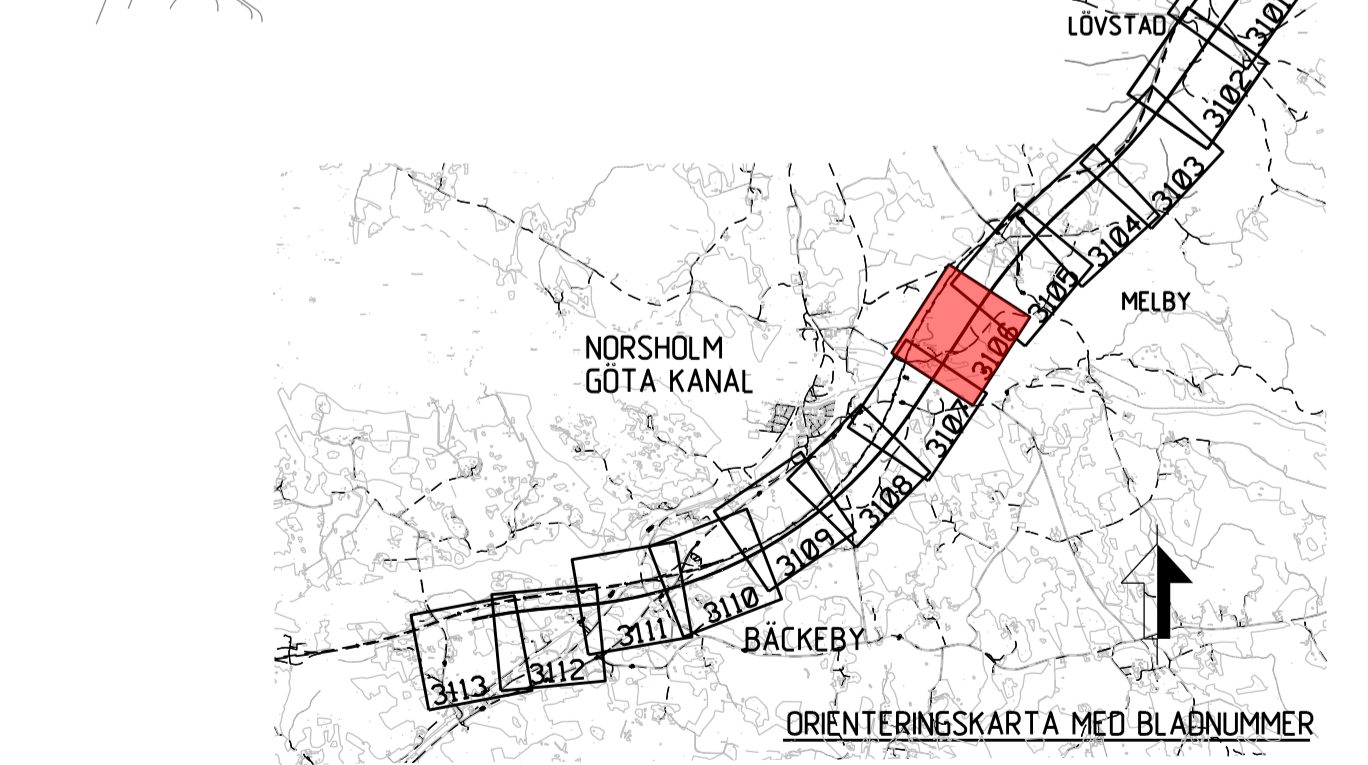
VERKSAMHETER/ÅTGÄRDER SOM UNDANTAS FRÅN FÖRBUD ENLIGT MILJÖBALKEN

Förbudet som avser verksamhet eller åtgärd inom generellt biotopskyddsområde 17:11 2 st. Miljöbalken gäller inte byggande av allmän väg/järnväg.
 Förbudet mot åtgärder inom strandskyddsområde 17:15 Miljöbalken gäller inte byggande av allmän väg/järnväg.
 Skyldigheten att göra anmälan för samråd enligt 12:6 Miljöbalken gäller inte för de verksamheter och åtgärder som behövs för att bygga vägen/järnvägen och som fastställs och ingår i vägområde för allmän väg/järnvägsmark eller område för tillfällig nyttjanderätt.

SÄRSKILDA BESLUT SOM TAS I SAMBAND MED FASTSTÄLLELSE AV JÄRNVÄGSPLAN

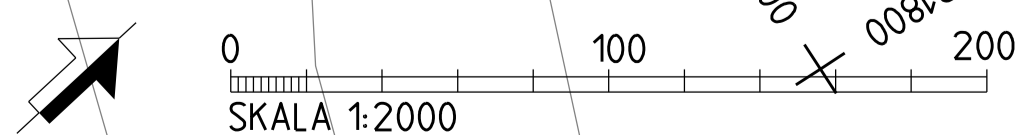
- INDRAGNING AV VÄG FRÅN ALLMÄNT UNDERHÅLL
 ÅTGÄRDER SOM UNDANTAS FRÅN KRAV PÅ BYGGLOV
 B1 - BYGGLOV KRAVS INTE FÖR BULLERSKYDDSSKÄRM OCH SJÖVINDSKYDD

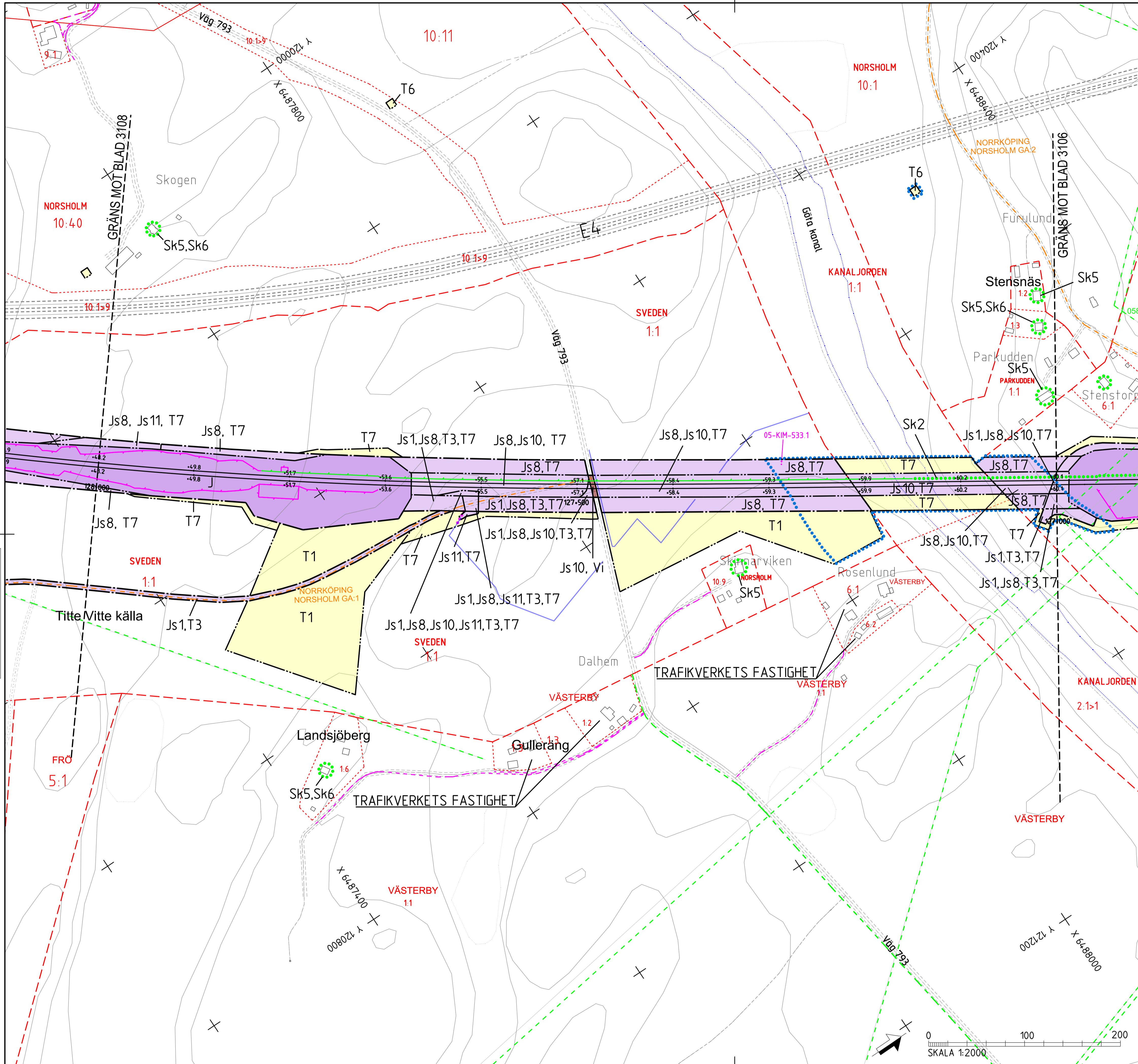
- ÖVRIGA BETECKNINGAR PÅ PLANKARTAN**
- | | | | |
|--|---|--|------------------------|
| | TRAFIKVERKETS FASTIGHET FÖR JÄRNVÄGSANDAMÅL | | LEDNINGSRÄTT |
| | TRAKTGRÄNS | | SERVITUT |
| | FASTIGHETSGRÄNS | | SERVITUT |
| | KOMMUNGRÄNS | | GEMENSAMHETSANLÄGGNING |
| | VÄGKANT | | |
| | SPÅR | | |
| | BÄCK, DIKE | | |
| | HÖJDKURVA, EKVIDISTANS 5 METER | | |



JÄRNVÄGSPLAN			
LEVERANTÖR SWECO	AVDELNING UPPDRAGSGRUPP 12800822-012	LEVERANS/ÄNDRINGS-PM KONSTRUKTIONSNUMMER	TEKNIKOMRÅDE GRÄNSKINNINGSTATUS / SYFTE
TRAFIKVERKET	OSTLÄNKEN MARKANSPRÅK KLINGA-BÄCKEBÝ	SKALA 1:2000	HANDLINGSSTYF GRÄNSKINNINGSHANDLING ANLÄGGNINGSTYP
SKAPAD AV SWECO/SEALKH	GRANSKAD AV SWECO/SESVCA	PLANKARTA (BSAB 00, 01, 10GR)	BLAD 3106
EDRÄKT AV SWECO/SECUM	DATUM 2022-05-02	FÖRBLATT A1	ANLÄGGNINGSNUMMER 0LP2-10GR-111-23-126-127

Dessa ritningar är Trafikverkets egendom. Allt obehörigt
 bepragande av ritningarna beivras enligt lag.
 TRAFIKVERKET





TECKENFÖRKLARING

MARKANSPRÅK

— + + —	GRÄNS MOT ANSLUTANDE JÄRNVÄGSPLAN
— + + —	GRÄNS FÖR VÄGOMRÅDE, GRÄNS FÖR JÄRNVÄGSMARK
— + + —	AVGRÄNSNING MELLAN OLIKA TYPER AV MARKANSPRÅK
J	NY JÄRNVÄGSMARK MED ÄGANDERÄTT
Js	NY JÄRNVÄGSMARK MED SERVITUTSRÄTT
J.Vi / Js.Vi	NY JÄRNVÄGSMARK MED ÄGANDERÄTT, ALTERNATIVT SERVITUTSRÄTT
V	OCH NYTT VÄGOMRÅDE MED INSKRÄNKT VÄGRÄTT
T	TILLFÄLLIG NYTTJÄNDERÄTT I X ÅR FRÅN BYGGSTART

- Js1 - SERVICEVÄG
 Js4 - NY JÄRNVÄGSMARK MED SERVITUTSRÄTT FÖR GRUNDKONSTRUKTIONER
 Js8 - TRÄDSÄKRING (SERVITUTET OMFATTAR ÄVEN RÄTT ATT UTANFÖR MARKERAT OMRÅDE AVVERKA DE TRÄD SOM KAN RISKERA JÄRNVÄGENS DRIFT)
 Js10 - JÄRNVÄGSBRO
 Js11 - DIKEN, DAMMAR/MAGASIN OCH LEDNINGAR
 T1 - ETABLERING, 6 ÅR
 T2 - UPPLAG, 10 ÅR
 T3 - ARBETS- OCH TRANSPORTVÄG, 10 ÅR
 T5 - TILLFÄLLIGA TRAFIKANORDNINGAR, 6 ÅR
 T6 - GRUNDVATTENRÖR, 10 ÅR
 T7 - ANLÄGGNINGSARBETEN, 6 ÅR

- NYA ANLÄGGNINGAR**
- YY.Ym NY JÄRNVÄG, SPÄRMITT MED LÄNGDMÄTNINGSSTRECK OCH HÖJDSÄTTNING
 YYY/YYY NY VÄG, VÄGBANEKANTER MED LÄNGDMÄTNINGSSTRECK OCH HÖJDSÄTTNING
 •YY.Y m STÄNGSEL, 2.5 M ÖVER MARKYTA, HUVUDSÄKUG PLACERING
 SKYDDSSKYDD, HÖJD +2.00 M ÖVER RÄLSÖVERKANT

- SKYDDÅTGÄRDER OCH FÖRSIKTIGHETSMÅTT**
- Sk - MARKERING ELLER AVGRÄNSNING AV SKYDDÅTGÄRDER
 Sk2 - BULLERSKYDDSSKÄRM, HÖJD +2.00 m ÖVER RÄLSÖVERKANT
 Sk5 - ERBJUDANDE OM FASTIGHETSÄNÄRA BULLERSKYDD, FASADÅTGÄRD
 Sk6 - ERBJUDANDE OM FASTIGHETSÄNÄRA BULLERSKYDD, BULLERSKYDDAD UTEPLATS
 Sk7 - PASSAGEMÖJLIGHET OCH SKYDD FÖR MEDELSTORA DAGGDJUR SAMT GRÖD- OCH KRÄLDJUR

VERKSAMHETER/ÅTGÄRDER SOM UNDANTAS FRÅN FÖRBUD ENLIGT MILJÖBALKEN

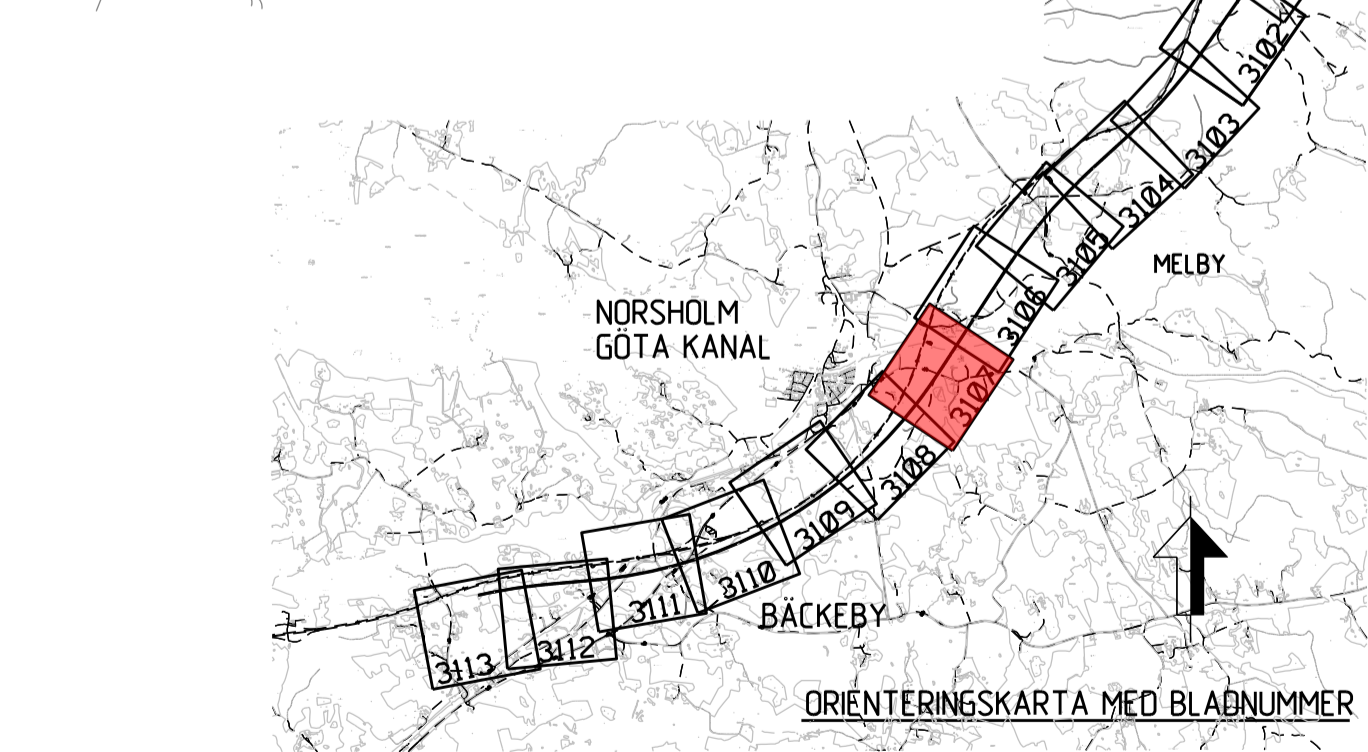
Förbudet som avser verksamhet eller åtgärd inom generellt biotopskyddsområde 17:11 2 st. Miljöbalken gäller inte byggnad av allmän väg/järnväg. Förbudet mot åtgärder inom strandskyddsområde 17:15 Miljöbalken gäller inte byggnad av allmän väg/järnväg. Skyldigheten att göra anmälan för samråd enligt 12:6 Miljöbalken gäller inte för de verksamheter och åtgärder som behövs för att bygga vägen/järnvägen och som fastställs och ingår i vägområde för allmän väg/järnvägsmark eller område för tillfällig nyttjanderätt.

MARKERING ELLER AVGRÄNSNING AV GENERELLT BIOTOPSKYDD
 MARKERING ELLER AVGRÄNSNING AV STRANDSKYDD

SÄRSKILDA BESLUT SOM TAS I SAMBAND MED FASTSTÄLLELSE AV JÄRNVÄGSPLAN

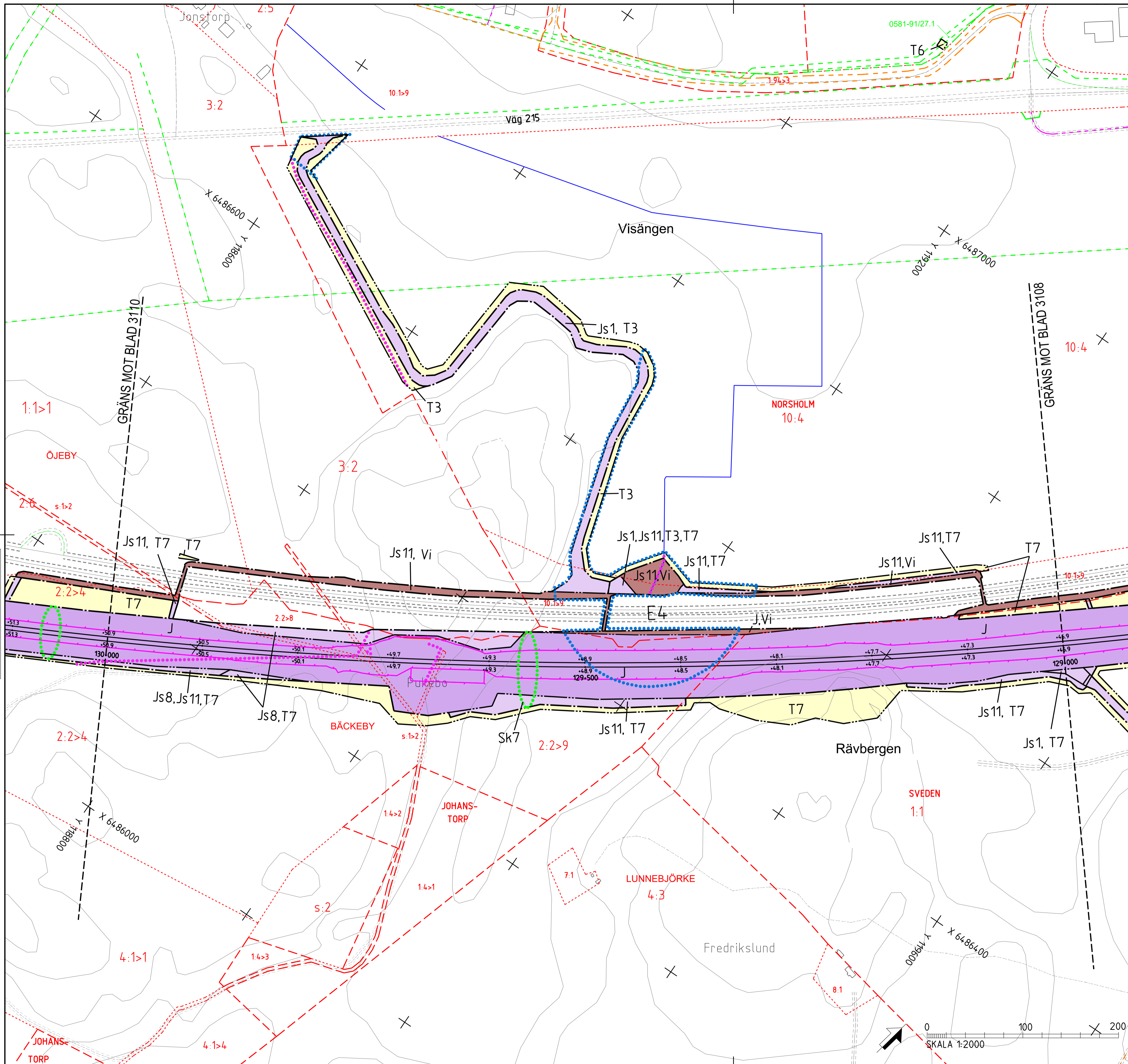
- X = X = X INDRAGNING AV VÄG FRÅN ALLMÄNT UNDERHÅLL
 ÅTGÄRDER SOM UNDANTAS FRÅN KRAV PÅ BYGGLOV
 B1 - BYGGLOV KRAVS INTE FÖR BULLERSKYDDSSKÄRM OCH SIDVINDSSYDD

- ÖVRIGA BETECKNINGAR PÅ PLANKARTAN**
- | | | |
|-----------|---|------------------------|
| BEFINTLIG | TRAFIKVERKETS FASTIGHET FÖR JÄRNVÄGSANDAMÅL | LEDNINGSRÄTT |
| --- | TRAKTGRÄNS | SERVITUT |
| --- | FASTIGHETSGRÄNS | SERVITUT |
| --- | KOMMUNGRÄNS | GEMENSAMHETSANLÄGGNING |
| --- | VÄGKANT | |
| --- | SPÅR | |
| --- | BÄCK, DIKE | |
| --- | HÖJDKURVA, EKVIDISTANS 5 METER | |



JÄRNVÄGSPLAN			
LEVERANTÖR SWECO	AVDELNING UPPDRAGSNUMMER 12800822-012	LEVERANS/ÄNDRINGS-FH KONSTRUKTIONSNUMMER	TEKNIKOMRÅDE GRÄNSKINNINGSTATUS / SYFTE
TRAFIKVERKET	SKAPAD AV SWECO/SEALKH	GRANSKAD AV SWECO/SEALCH	HANDLINGSSTYF GRÄNSKINNINGSHANDLING ANLÄGGNINGSTYP
SKALA 1:2000	PLANKARTA (BSAB 00. 01. 10GR)	PLANKARTA (BSAB 00. 01. 10GR)	BLADETS MÅTT 127 +0 -128 +0
SKALA 1:2000	PLANKARTA (BSAB 00. 01. 10GR)	PLANKARTA (BSAB 00. 01. 10GR)	BLADETS MÅTT 127 +0 -128 +0
SKALA 1:2000	PLANKARTA (BSAB 00. 01. 10GR)	PLANKARTA (BSAB 00. 01. 10GR)	BLADETS MÅTT 127 +0 -128 +0

Översikt över Trafikverkets ägarområde. Allt obehörigt
 begränsat av rött linje enligt lag.
 TRAFIKVERKET



TECKENFÖRKLARING

MARKANSPRÅK

- +--- : GRÄNS MOT ANSLUTANDE JÄRNVÄGSPLAN
- +--- : GRÄNS FÖR VÄGOMRÅDE, GRÄNS FÖR JÄRNVÄGSMARK
- +--- : AVGRÄNSNING MELLAN OLIKA TYPER AV MARKANSPRÅK
- J : NY JÄRNVÄGSMARK MED ÄGANDERÄTT
- Js : NY JÄRNVÄGSMARK MED SERVICUTSRÄTT
- J.Vi / Js.Vi : NY JÄRNVÄGSMARK MED ÄGANDERÄTT, ALTERNATIVT SERVICUTSRÄTT OCH NYTT VÄGOMRÅDE MED INSKRÄNKT VÄGRÄTT
- V : NYTT VÄGOMRÅDE MED VÄGRÄTT
- T : TILLFÄLLIG NYTTJÄNDERÄTT I X ÅR FRÅN BYGGSTART

NYA ANLÄGGNINGAR

- .YY.Ym : NY JÄRNVÄG, SPÄRMITT MED LÄNGDMÄTNINGSSTRECK OCH HÖJDSÄTTNING
- YYY.YYYY : NY VÄG, VÄGBANEKANTER MED LÄNGDMÄTNINGSSTRECK OCH HÖJDSÄTTNING
- YYY/YYY : NY VÄG, VÄGBANEKANTER MED LÄNGDMÄTNINGSSTRECK OCH HÖJDSÄTTNING
- .YY.Y m : STÄNGSEL, 2.5 M ÖVER MARKYTA, HUVUDSAGLIK PLACERING
- +--- : SKYDDSSKYDD, HÖJD +2.00 M ÖVER RÄLSÖVERKANT

SKYDDÅTGÄRDER OCH FÖRSIKTIGHETSMÅTT

- Sk : MARKERING ELLER AVGRÄNSNING AV SKYDDÅTGÄRDER
- Sk2 : BULLERSKYDDSSKÄRM, HÖJD +2.00 M ÖVER RÄLSÖVERKANT
- Sk5 : ERBJUDANDE OM FASTIGHETSÄNÄRA BULLERSKYDD, FASADÅTGÄRD
- Sk6 : ERBJUDANDE OM FASTIGHETSÄNÄRA BULLERSKYDD, BULLERSKYDDAD UTEPLATS
- Sk7 : PASSAGEMÖJLIGHET OCH SKYDD FÖR MEDELSTORA DAGGDJUR SAMT GRÖD- OCH KRÄLDJUR

VERKSAMHETER/ÅTGÄRDER SOM UNDANTAS FRÅN FÖRBUD ENLIGT MILJÖBALKEN

Förbudet som avser verksamhet eller åtgärd inom generellt biotopskyddsområde (7:11 2 st. Miljöbalken) gäller inte byggande av allmän väg/järnväg. Förbudet mot åtgärder inom strandskyddsområde (7:15 Miljöbalken) gäller inte byggande av allmän väg/järnväg. Skyldigheten att göra anmälan för samråd enligt 12:6 Miljöbalken gäller inte för de verksamheter och åtgärder som behövs för att bygga vägen/järnvägen och som fastställs och ingår i vägområde för allmän väg/järnvägsmark eller område för tillfällig nyttjanderätt.

MARKERING ELLER AVGRÄNSNING AV GENERELLT BIOTOPSKYDD

MARKERING ELLER AVGRÄNSNING AV STRANDSKYDD

SÄRSKILDA BESLUT SOM TAS I SAMBAND MED FASTSTÄLLELSE AV JÄRNVÄGSPLAN

- X X X : INDRAGNING AV VÄG FRÅN ALLMÄNT UNDERHÅLL

ÅTGÄRDER SOM UNDANTAS FRÅN KRAV PÅ BYGGLOV

- B1 : BYGGLOV KRAVS INTE FÖR BULLERSKYDDSSKÄRM OCH SIDVINDSSKYDD

ÖVRIGA BETECKNINGAR PÅ PLANKARTAN

- +--- : TRAFIKVERKETS FASTIGHET FÖR JÄRNVÄGSANDAMÅL
- +--- : TRAKTGRÄNS
- +--- : FASTIGHETSGRÄNS
- +--- : KOMMUNGRÄNS
- +--- : VÄGKANT
- +--- : SPÄR
- +--- : BÄCK, DIKE
- +--- : HÖJDKURVA, EKVIDISTANS 5 METER
- +--- : LEDNINGSRÄTT
- +--- : SERVICUT
- +--- : SERVICUT
- +--- : GEMENSAMHETSANLÄGGNING

ORIENTERINGSKARTA MED BLADNUMMER

ÖSTLÄNKEN
MARKANSPRÅK
KLINGA-BÄCKEBY

SKALA 1:2000

0 100 200

SWECO TRAFIKVERKET

JÄRNVÄGSPLAN

LEVERANTÖR: SWECO TRAFIKVERKET

AVDELNING: UPPDRAGSNUMMER 12800822-012

TEKNIKOMRÅDE: LEVERANS/ÄNDRINGS-FH

KONSTRUKTIONSNUMMER

GRÄNSNINGSSÄTTNING / SYFTE

HANDREKSTYP: GRÄNSKNINGSHANDLING

ANLÄGGNINGSTYP

SKAPAD AV: SWECO/SEALKH

GRANSKAD AV: SWECO/SEALCH

SKALA: 1:2000

PLANKARTA (BSAB 00, 01, 10GR)

BLAD: 3109

BLAD: 3110

BLAD: 3111

BLAD: 3112

BLAD: 3113

BLAD: 3114

BLAD: 3115

BLAD: 3116

BLAD: 3117

BLAD: 3118

BLAD: 3119

BLAD: 3120

BLAD: 3121

BLAD: 3122

BLAD: 3123

BLAD: 3124

BLAD: 3125

BLAD: 3126

BLAD: 3127

BLAD: 3128

BLAD: 3129

BLAD: 3130

BLAD: 3131

BLAD: 3132

BLAD: 3133

BLAD: 3134

BLAD: 3135

BLAD: 3136

BLAD: 3137

BLAD: 3138

BLAD: 3139

BLAD: 3140

BLAD: 3141

BLAD: 3142

BLAD: 3143

BLAD: 3144

BLAD: 3145

BLAD: 3146

BLAD: 3147

BLAD: 3148

BLAD: 3149

BLAD: 3150

BLAD: 3151

BLAD: 3152

BLAD: 3153

BLAD: 3154

BLAD: 3155

BLAD: 3156

BLAD: 3157

BLAD: 3158

BLAD: 3159

BLAD: 3160

BLAD: 3161

BLAD: 3162

BLAD: 3163

BLAD: 3164

BLAD: 3165

BLAD: 3166

BLAD: 3167

BLAD: 3168

BLAD: 3169

BLAD: 3170

BLAD: 3171

BLAD: 3172

BLAD: 3173

BLAD: 3174

BLAD: 3175

BLAD: 3176

BLAD: 3177

BLAD: 3178

BLAD: 3179

BLAD: 3180

BLAD: 3181

BLAD: 3182

BLAD: 3183

BLAD: 3184

BLAD: 3185

BLAD: 3186

BLAD: 3187

BLAD: 3188

BLAD: 3189

BLAD: 3190

BLAD: 3191

BLAD: 3192

BLAD: 3193

BLAD: 3194

BLAD: 3195

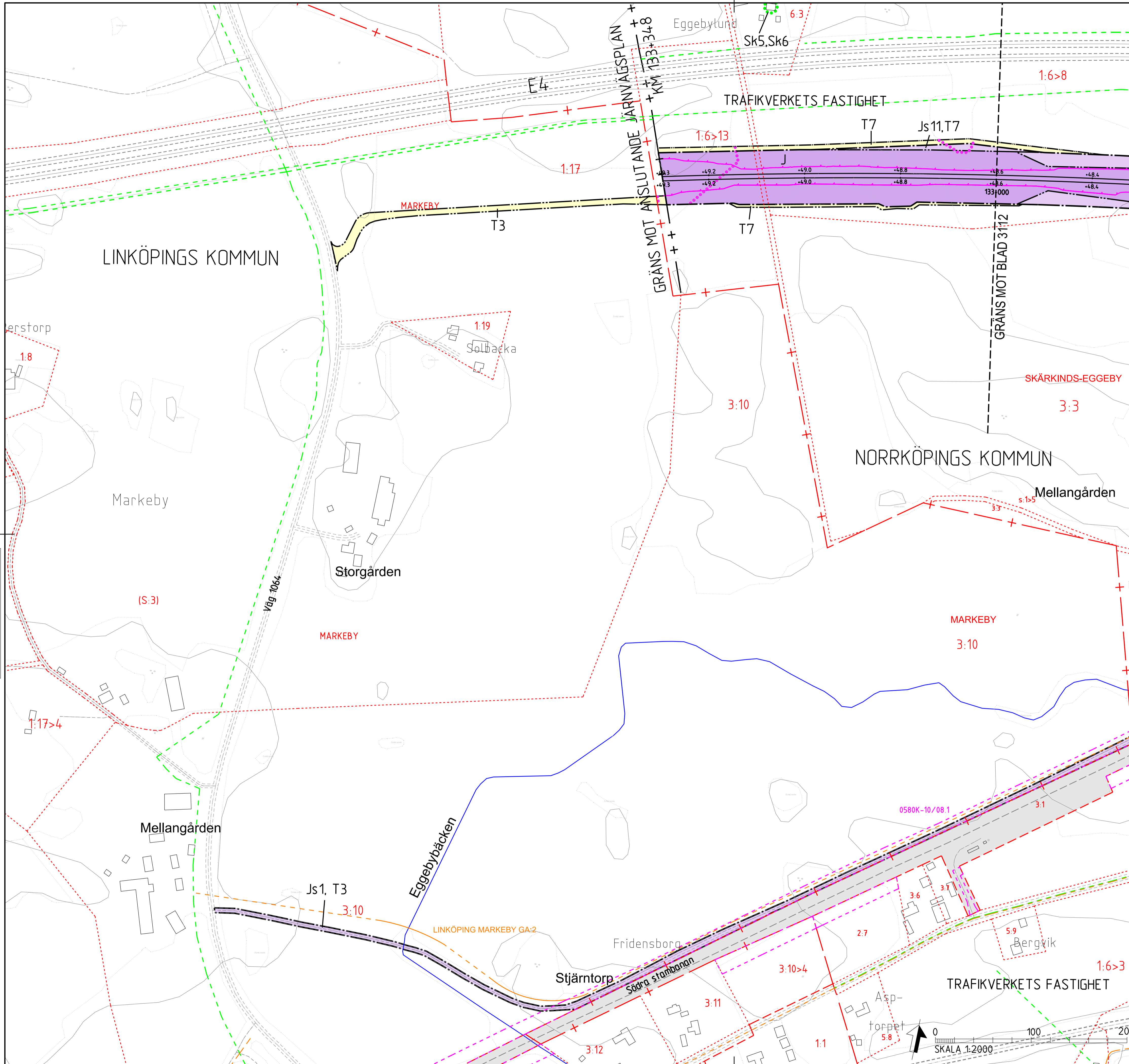
BLAD: 3196

BLAD: 3197

BLAD: 3198

BLAD: 3199

BLAD: 3200



TECKENFÖRKLARING

MARKANSPRÅK

— + + —

J NY JÄRNVÄGSMARK MED ÄGANDERÄTT

Js NY JÄRNVÄGSMARK MED SERVITUTSRÄTT

J.Vi/Js.Vi NY JÄRNVÄGSMARK MED ÄGANDERÄTT ALTERNATIVT SERVITUTSRÄTT OCH NYTT VÄGOMRÅDE MED INSKRÄNKTT VÄGRÄTT

V NYTT VÄGOMRÅDE MED VÄGRÄTT

T TILLFÄLLIG NYTTJÄNDERÄTT I X ÅR FRÅN BYGGSTART

Js1 - SERVICEVÄG

Js4 - NY JÄRNVÄGSMARK MED SERVITUTSRÄTT FÖR GRUNDKONSTRUKTIONER

Js8 - TRÄDSÄKRING (SERVITUTET OMFATTAR ÄVEN RÄTT ATT UTANFÖR MARKERAT OMRÅDE AVVERKA DE TRÄD SOM KAN RISKERA JÄRNVÄGENS DRIFT)

Js10 - JÄRNVÄGSBRO

Js11 - DIKEN, DAMMAR/MAGASIN OCH LEDNINGAR

T1 - ETABLERING, 6 ÅR

T2 - UPPLAG, 10 ÅR

T3 - ARBETS- OCH TRANSPORTVÄG, 10 ÅR

T5 - TILLFÄLLIGA TRAFIKANORDNINGAR, 6 ÅR

T6 - GRUNDVATTENRÖR, 10 ÅR

T7 - ANLÄGGNINGSARBETEN, 6 ÅR

NYA ANLÄGGNINGAR

•YY.Ym NY JÄRNVÄG, SPÄRMITT MED LÄNGDMÄTNINGSSTRECK OCH HÖJDSÄTTNING

YYY.YYY NY VÄG, VÄGBANEKANTER MED LÄNGDMÄTNINGSSTRECK OCH HÖJDSÄTTNING

YYY/YYY NY VÄG, VÄGBANEKANTER MED LÄNGDMÄTNINGSSTRECK OCH HÖJDSÄTTNING

•YY.Y m STÄNGSEL, 2.5 M ÖVER MARKYTA, HUVUDSÄKLIK PLACERING

SKYDDSKYDD, HÖJD +2.00 M ÖVER RÄLSÖVERKANT

SKYDDÅTGÄRDER OCH FÖRSIKTIGHETSMÅTT

Sk - MARKERING ELLER AVGRÄNSNING AV SKYDDÅTGÄRDER

SK2 - BULLERSKYDDSSKÄRM, HÖJD +2.00 m ÖVER RÄLSÖVERKANT

SK5 - ERBJUDANDE OM FASTIGHETSÄNÄRA BULLERSKYDD, FASADÅTGÄRD

SK6 - ERBJUDANDE OM FASTIGHETSÄNÄRA BULLERSKYDD, BULLERSKYDDAD UTEPLATS

SK7 - PASSAGEMÖJLIGHET OCH SKYDD FÖR MEDELSTORA DAGGJUR SAMT GRÖD- OCH KRÄLDJUR

VERKSAMHETER/ÅTGÄRDER SOM UNDANTAS FRÅN FÖRBUD ENLIGT MILJÖBALKEN

Förbuden som avser verksamhet eller åtgärd inom generellt biotopskyddsområde (7:11 2 st. Miljöbalken) gäller inte byggande av allmän väg/järnväg

Förbuden mot åtgärder inom strandskyddsområde (7:15 Miljöbalken) gäller inte byggande av allmän väg/järnväg

Skyldigheten att göra anmälan för samråd enligt 12:6 Miljöbalken gäller inte för de verksamheter och åtgärder som behövs för att bygga vägen/järnvägen och som fastställs och ingår i vägområde för allmän väg/järnvägsmark eller område för tillfällig nyttjanderätt.

MARKERING ELLER AVGRÄNSNING AV GENERELLT BIOTOPSKYDD

MARKERING ELLER AVGRÄNSNING AV STRANDSKYDD

SÄRSKILDA BESLUT SOM TAS I SAMBAND MED FASTSTÄLLELSE AV JÄRNVÄGSPLAN

✕ = ✕ = ✕ INDRAGNING AV VÄG FRÅN ALLMÄNT UNDERHÅLL

ÅTGÄRDER SOM UNDANTAS FRÅN KRAV PÅ BYGGLOV

B1 - BYGGLOV KRAVS INTE FÖR BULLERSKYDDSSKÄRM OCH SIDVINDSKYDD

ÖVRIGA BETECKNINGAR PÅ PLANKARTAN

BEFINTLIGT TRAFIKVERKETS FASTIGHET

FÖR JÄRNVÄGSÄNDAMÅL

TRAKTGRÄNS

FASTIGHETSGRÄNS

KOMMUNGRÄNS

VÄGKANT

SPÄR

BÄCK, DIKE

HÖJDKURVA, EKVIDISTANS 5 METER

LEDNINGSRÄTT

SERVITUT

SERVITUT

GEMENSAMHETSANLÄGGNING

ORIENTERINGSKARTA MED BLADNUMMER

LOVSTAD

MELBY

NORSHOLM

BÖTA KANAL

BÄCKEBY

BÄCKEBY

3112 3113 3114 3115 3116 3117 3118 3119 3120 3121 3122 3123 3124 3125 3126 3127 3128 3129 3130 3131 3132 3133 3134 3135 3136 3137 3138 3139 3140 3141 3142 3143 3144 3145 3146 3147 3148 3149 3150 3151 3152 3153 3154 3155 3156 3157 3158 3159 3160 3161 3162 3163 3164 3165 3166 3167 3168 3169 3170 3171 3172 3173 3174 3175 3176 3177 3178 3179 3180 3181 3182 3183 3184 3185 3186 3187 3188 3189 3190 3191 3192 3193 3194 3195 3196 3197 3198 3199 3200

JÄRNVÄGSPLAN

LEVERANTÖR: **SWECO** Tel: 08-665 00 00 www.sweco.se

AVDELNING: UPPDRAGSNUMMER 12800822-012

LEVERANS/ÄNDRINGS-FH: KONSTRUKTIONSNUMMER

TEKNIKOMRÅDE: GRÄNSKINGNING STATUS / SYFTE

TRAFIKVERKET

OSTLÄNKEN

MARKANSPRÅK KLINGA-BÄCKEBY

HANDLESTYP: GRÄNSKINGNINGSHANDLING

ANLÄGGNINGSTYP

SKAPAD AV: SWECO/SEALKH

REVISERAD AV: SWECO/SEALGH

GRANSKAD AV: SWECO/SESVCA

PLANKARTA (BSAB 00, 01, 10GR)

SKALA: 1:2000

FRMÅT: A1

ITÄRNINGSNUMMER FÖRVALTNING: 01P2-10GR-111-23-133_133

BLAD: 3113

NÄSTA BLAD: ANDR

SKALA: 1:2000

FRMÅT: A1

ITÄRNINGSNUMMER FÖRVALTNING: 01P2-10GR-111-23-133_133

BLAD: 3113

NÄSTA BLAD: ANDR

idb_01name

plotname

idb_02name