

**FÖRKLARINGAR**

- MARKANSPRÅK**
- GRÄNS FÖR VÄGPLAN
  - GRÄNS FÖR VÄGOMRÅDE
  - AVGRÄNSNING MELLAN OLIKA TYPER AV MARKANSPRÅK
  - V** NYTT VÄGOMRÅDE MED VÄGRÄTT
  - Vi** NYTT VÄGOMRÅDE MED INSKRÄNKT VÄGRÄTT
  - T** TILFÄLLIG NYTTJÄNDERÄTT
- T = TILFÄLLIG NYTTJÄNDERÄTT. GÄLLER FRÅN BYGGSÄTT TILL 2 MÅNADER EFTER GODKÄND SLUTBESIKTNING.

**VERKSAMHETER/ ÅTGÄRDER SOM UNDANTAS FRÅN FÖRBUD ENLIGT MILJÖBALKEN**

FÖRBUDEN SOM AVSER VERKSAMHET ELLER ÅTGÄRD INOM GENERELLT BIOTOPSKYDDOMRÅDE (7:11 MB) GÄLLER INTE VID BYGGANDE AV ALLMÄN VÄG. BESKRIVNING AV PÅVERKAN PÅ BIOTOPSKYDDOBJEKT REDOVISAS I VÄGPLANENS PLANBESKRIVNING

OBJEKT INOM VÄGPLANENS OMRÅDE SOM BERÖRS AV GENERELLT BIOTOPSKYDD

FÖRBUDEN MOT ÅTGÄRDER INOM STRANDSKYDDOMRÅDE (7:15 MB) GÄLLER INTE VID BYGGANDE AV ALLMÄN VÄG. BESKRIVNING AV PÅVERKAN PÅ STRANDSKYDDADE OMRÅDEN REDOVISAS I VÄGPLANENS PLANBESKRIVNING

OMRÅDE INOM VÄGPLANENS OMRÅDE SOM BERÖRS AV STRANDSKYDD

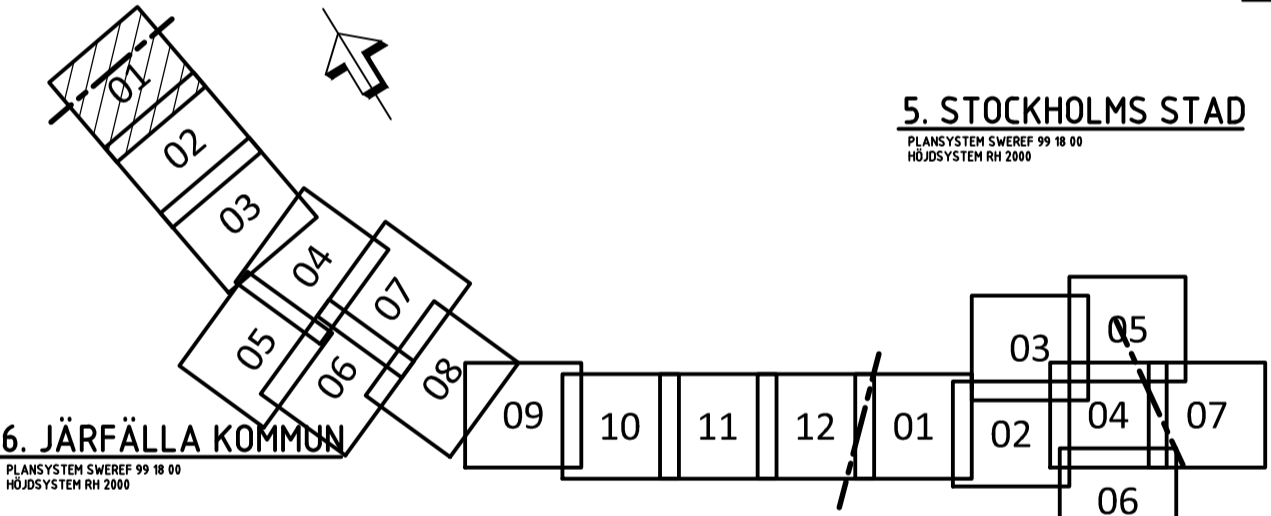
SKYLDIGHETEN ATT GÖRA ANMÄLAN FÖR SAMRÅD ENLIGT 12:6 MB GÄLLER INTE FÖR DE VERKSAMHETER OCH ÅTGÄRDER SOM BEHÖVS FÖR ATT BYGGA VÄGEN OCH SOM FASTSTÄLLS OCH INGÅR I VÄGOMRÅDE FÖR ALLMÄN VÄG ELLER OMRÅDE FÖR TILFÄLLIG NYTTJÄNDERÄTT

**SÄRSKILDA BESLUT SOM TAS I SAMBAND MED FASTSTÄLLELSEN AV VÄGPLANEN**


- INDRAGNING AV VÄG FRÅN ALLMÄNT UNDERHÅLL
  - MARK SOM ÅTERGÅR TILL MARKÄGARE
- ÖVRIGA BETECKNINGAR I PLANKARTORNA**
- FASTIGHETSGRÄNS
  - TRAKTGRÄNS/KVARTERSTRAKTGRÄNS
  - KOMMUNGRÄNS
  - PLANOMRÅDESGRÄNS
  - RÄTTIGHET
- +15.76  
25/800
- LÄNGDMÄTNING OCH HÖJDSÄTTNING I METER.
- PROJEKTERADE VÄGKANTLINJER I FÖRBIFART I STOCKHOLM

**KOORDINATSYSTEM**

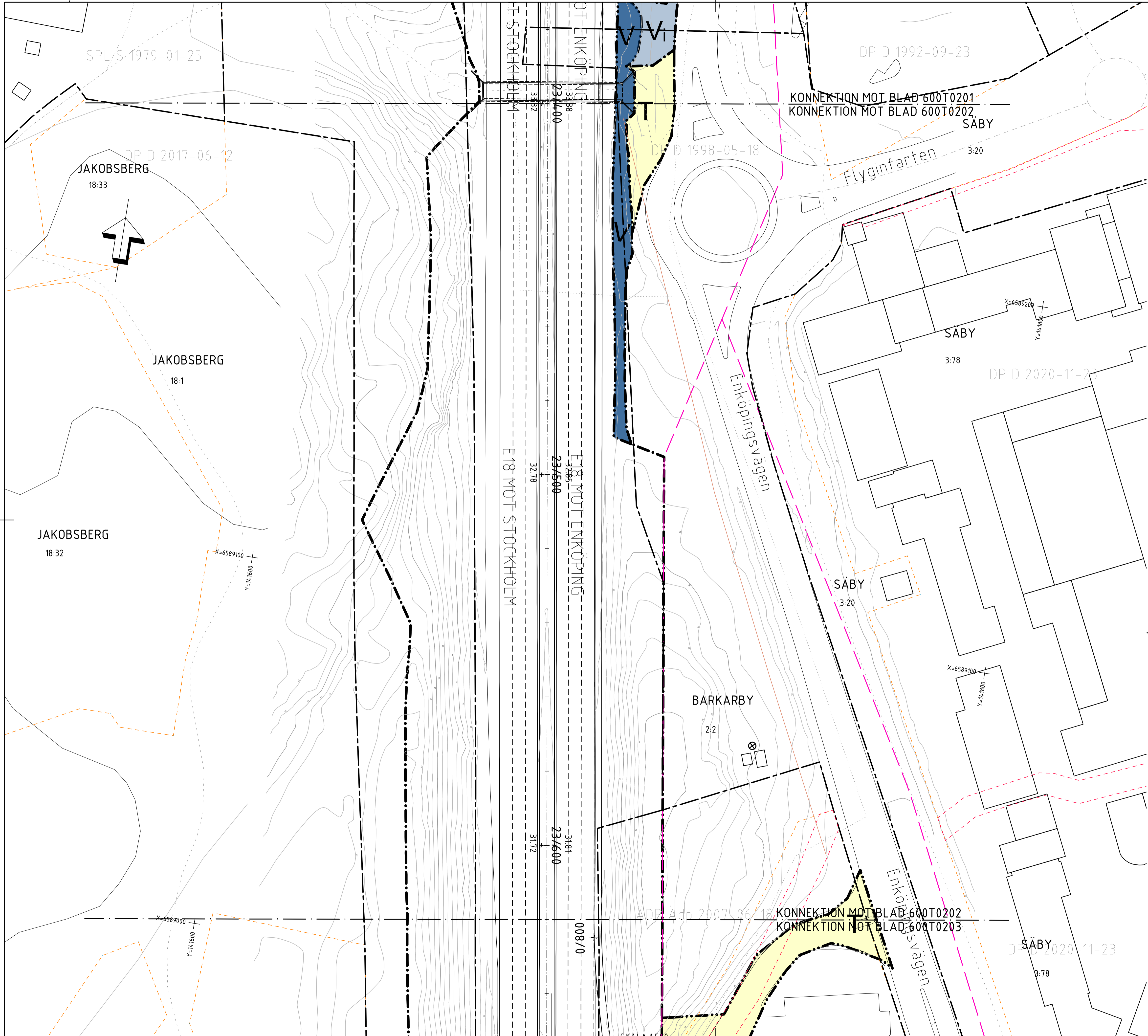
PLANK. SVENSK 99 18 00  
HÖJD: RH2000



BET	REVIDERINGEN AVSER	GODKÄND	DATUM
TYP AV PLAN			
<b>VÄGPLAN</b>			
GRANSKNINGSSTATUS/SYFTE			
<b>FÖR GRANSKNING</b>			
HANDLINGSTYP			
<b>SAMRÅDSHANDLING</b>			
DATUM	LEVERANS / ÄNDRINGS-PM		
2022-01-12			
OBJEKT			
<b>E18 TPL JAKOBSBERG - TPL HJULSTA</b>			
DELOMRÅDE / BANDEL			
JÄRFÄLLA KOMMUN			
ANLÄGGNINGDEL			
GEMENSAMT JÄRFÄLLA KOMMUN			
OBJEKTNUMMER / KM	KONSTRUKTIONNUMMER		
161731			
BESTÄLLARE	LEVERANTÖR		
<b>TRAFIKVERKET</b>	<b>TYRÉNS</b>		
SKAPAD AV	UPPRAGSNUMMER		
JOHAN HOLMSTRÖM	302157		
GODKÄND AV	AVDELNING		
JONAS FALK	15406		
RITNINGSTYP			
PLAN			
TEKNIKOMRÅDE / INNEHÅLL			
VÄGUTFORMNING OCH TRAFIK			
BESKRIVNING			
PLANKARTA			
KM 23/230 - 23/400			
SKALA	FORMAT	FÖRVALTNINGSNUMMER	
1:500	A1		
RITNINGNUMMER	BLAD	NÄSTA BLAD	BET
600T021			



c:\vaull\302157\Trafik\plan\vaull\600T021.dwg



**FÖRKLARINGAR**

- MARKANSPRÅK**
- GRÄNS FÖR VÄGOMRÅDE
  - GRÄNS FÖR VÄGOMRÅDE
  - AVGRÄNSNING MELLAN OLIKA TYPER AV MARKANSPRÅK
  - NYTT VÄGOMRÅDE MED VÄGRÄTT
  - NYTT VÄGOMRÅDE MED INSKRÄNKT VÄGRÄTT
  - TILLFÄLLIG NYTTJÄNDERÄTT
- T = TILLFÄLLIG NYTTJÄNDERÄTT, GÄLLER FRÅN BYGGSTART TILL 2 MÅNADER EFTER GODKÄND SLUTBESKUTNING.

**VERKSAMHETER/ ÅTGÄRDER SOM UNDANTAS FRÅN FÖRBUD ENLIGT MILJÖBALKEN**

FÖRBUDEN SOM AVSER VERKSAMHET ELLER ÅTGÄRD INOM GENERELLT BIOTOPSKYDDSOMRÅDE (7:11 MB) GÄLLER INTE VID BYGGANDE AV ALLMÄN VÄG. BESKRIVNING AV PÅVERKAN PÅ BIOTOPSKYDDSOBJEKT REDOVISAS I VÄGPLANENS PLANBESKRIVNING

OBJEKT INOM VÄGPLANENS OMRADE SOM BERÖRS AV GENERELLT BIOTOPSKYDD

FÖRBUDEN MOT ÅTGÄRDER INOM STRANDSKYDDSOMRÅDE (7:15 MB) GÄLLER INTE VID BYGGANDE AV ALLMÄN VÄG. BESKRIVNING AV PÅVERKAN PÅ STRANDSKYDDADE OMRADE REDOVISAS I VÄGPLANENS PLANBESKRIVNING

OMRADE INOM VÄGPLANENS OMRADE SOM BERÖRS AV STRANDSKYDD

SKYLDIGHETEN ATT GÖRA ANMÄLAN FÖR SAMRÅD ENLIGT 12:6 MB GÄLLER INTE FÖR DE VERKSAMHETER OCH ÅTGÄRDER SOM BEHÖVS FÖR ATT BYGGA VÄGEN OCH SOM FASTSTÄLLS OCH INGÅR I VÄGOMRÅDE FÖR ALLMÄN VÄG ELLER OMRADE FÖR TILLFÄLLIG NYTTJÄNDERÄTT

**SÄRSKILDA BESLUT SOM TAS I SAMBAND MED FASTSTÄLLESEN AV VÄGPLANEN**

- INDRAGNING AV VÄG FRÅN ALLMÄNT UNDERHÅLL
- MARK SOM ÅTERGÅR TILL MARKÄGARE

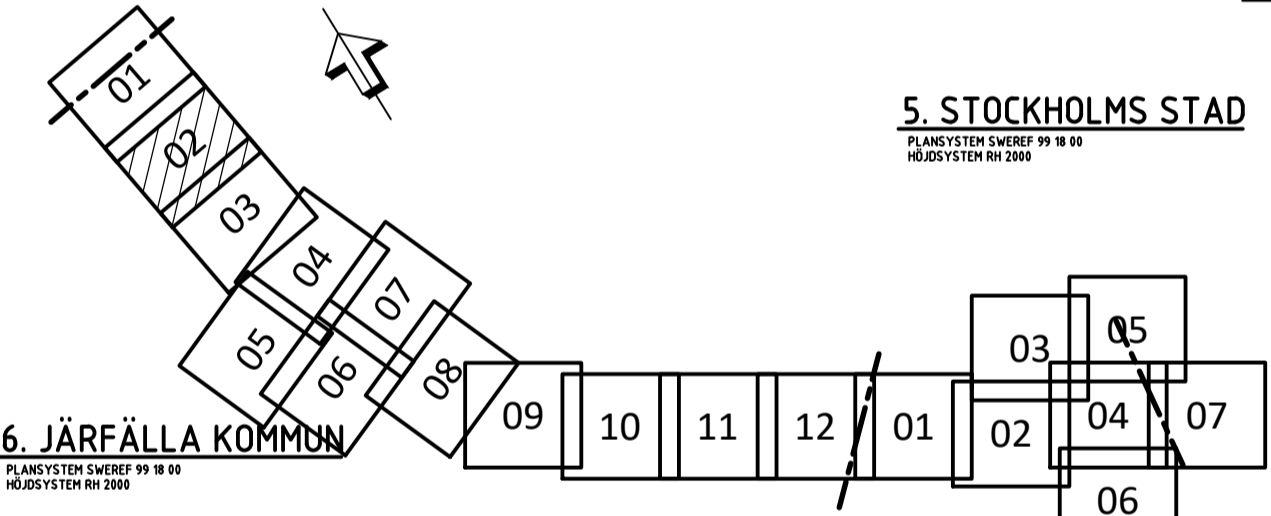
- ÖVRIGA BETECKNINGAR I PLANKARTORNA**
- FASTIGHETSGRÄNS
  - TRAKTGRÄNS/KVARTERSTRAKTGRÄNS
  - KOMMUNGRÄNS
  - PLANOMRÅDESGRÄNS
  - RÄTTIGHET

+15.76  
**25/800**

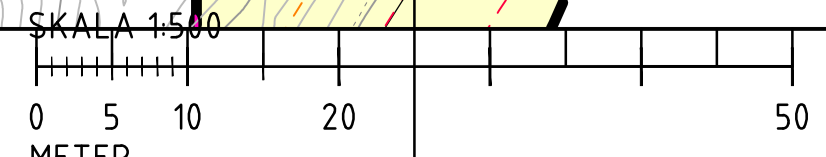
LÄNGDMÄTNING OCH HÖJDSÄTTNING I METER.

PROJEKTERADE VÄGKANTLINJER I FÖRBIFART I STOCKHOLM

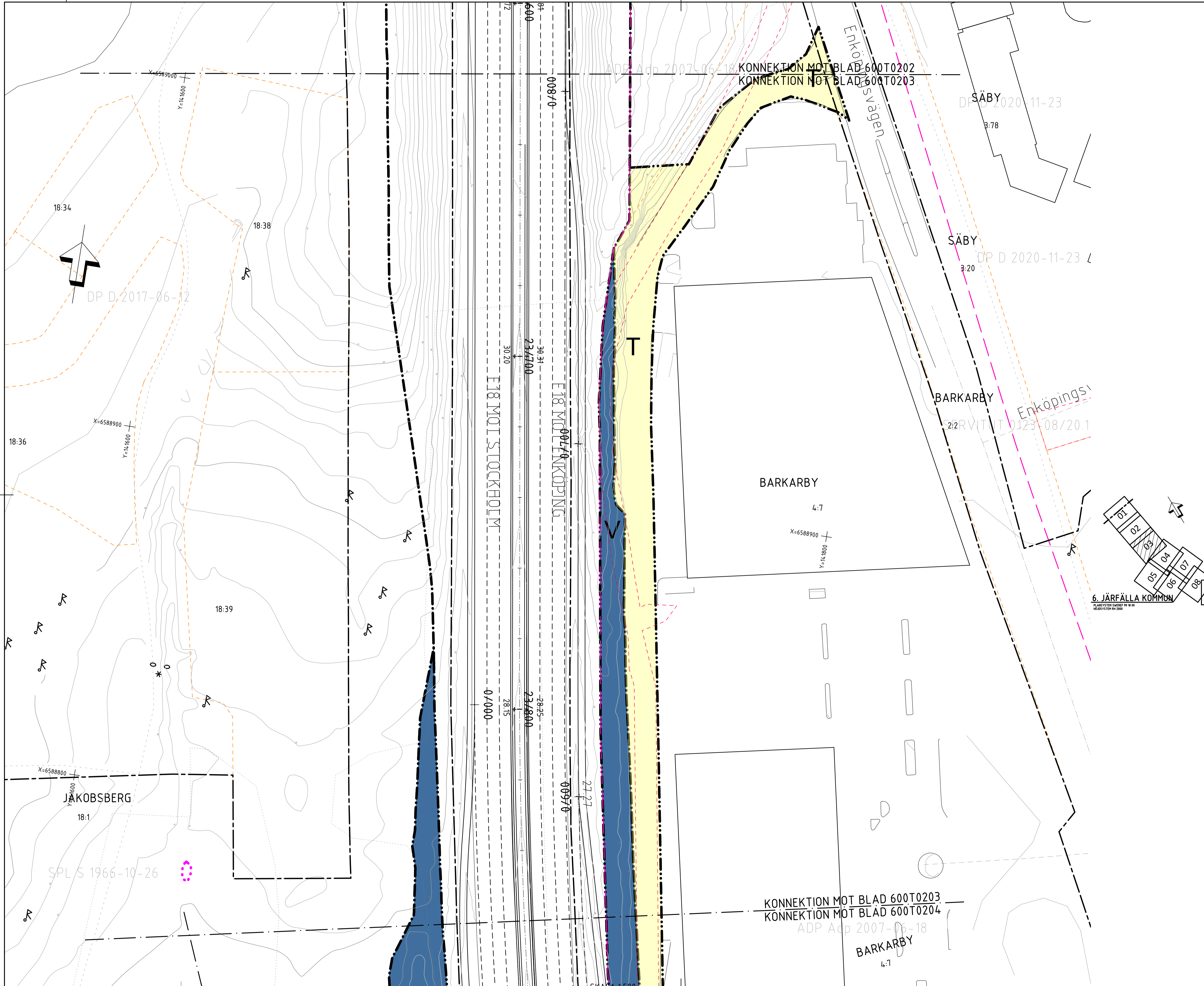
**KOORDINATSYSTEM**  
PLAN SVENSK 99 18 00  
HÖJDSYSTEM RH2000



BET	REVIDERINGEN AVSER	GODKÄND	DATUM
TYP AV PLAN <b>VÄGPLAN</b>			
GRANSKNINGSSTATUS/SYFTE <b>FÖR GRANSKNING</b>			
HANDLINGSTYP <b>SAMRÅDSHANDLING</b>			
DATUM	2022-01-12	LEVERANS / ÄNDRINGS-PM	
OBJEKT	<b>E18 TPL JAKOBSBERG - TPL HJULSTA</b>		
DELOMRÅDE / BANDEL	JÄRFÄLLA KOMMUN		
ANLÄGGNINGDEL	GEMENSAMT JÄRFÄLLA KOMMUN		
OBJEKTNUMMER / KM	161731	KONSTRUKTIONNUMMER	
BESTÄLLARE	LEVERANTÖR		
SKAPAD AV	JOHAN HOLMSTRÖM	UPPDRAGSNUMMER	302157
GODKÄND AV	JONAS FALK	AVDELNING	15406
RITNINGSTYP	PLAN		
TEKNIKOMRÅDE / INNEHÅLL	VÄGUTFORMNING OCH TRAFIK		
BESKRIVNING	PLANKARTA KM 23/400 - 23/620		
SKALA	1:500	FORMAT	A1
RITNINGNUMMER	600T0202	FÖRVALTNINGSNUMMER	
		BLAD	NÄSTA BLAD
			BET



c:\vaull\302157\1\vegplan\1\1600T0202.dwg 2022-01-15 17:13:47



**FÖRKLARINGAR**

- MARKANSPRÅK**
- GRÄNS FÖR VÄGPLAN
  - GRÄNS FÖR VÄGOMRÅDE
  - AVGRÄNSNING MELLAN OLIKA TYPER AV MARKANSPRÅK
  - V** NYTT VÄGOMRÅDE MED VÄGRÄTT
  - Vi** NYTT VÄGOMRÅDE MED INSKRÄNKT VÄGRÄTT
  - T** TILLFÄLLIG NYTTJÄNDERÄTT
- T = TILLFÄLLIG NYTTJÄNDERÄTT. GÄLLER FRÅN BYGGSTART TILL 2 MÅNADER EFTER GODKÄND SLUTBESIKTNING.

**VERKSAMHETER/ ÅTGÄRDER SOM UNDTAS FRÅN FÖRBUD ENLIGT MILJÖBALKEN**

FÖRBUDEN SOM AVSER VERKSAMHET ELLER ÅTGÄRD INOM GENERellt BIOTOPSKYDDSOmrÅDE (7:11 MB) GÄLLER INTE VID BYGGANDE AV ALLMÄN VÄG. BESKRIVNING AV PÅVERKAN PÅ BIOTOPSKYDDSOBJEKT REDOVISAS I VÄGPLANENS PLANBESKRIVNING.

OBJEKT INOM VÄGPLANENS OmRÅDE SOM BERÖRS AV GENERellt BIOTOPSKYDD

FÖRBUDEN MOT ÅTGÄRDER INOM STRANDSKYDDSOmrÅDE (7:15 MB) GÄLLER INTE VID BYGGANDE AV ALLMÄN VÄG. BESKRIVNING AV PÅVERKAN PÅ STRANDSKYDDADE OmRÅDEN REDOVISAS I VÄGPLANENS PLANBESKRIVNING.

OmRÅDE INOM VÄGPLANENS OmRÅDE SOM BERÖRS AV STRANDSKYDD

SKYLDIGHETEN ATT GÖRA ANMÄLAN FÖR SAMRÅD ENLIGT 12:6 MB GÄLLER INTE FÖR DE VERKSAMHETER OCH ÅTGÄRDER SOM BEHÖVS FÖR ATT BYGGA VÄGEN OCH SOM FASTSTÄLLS OCH INGÅR I VÄGOMRÅDE FÖR ALLMÄN VÄG ELLER OmRÅDE FÖR TILLFÄLLIG NYTTJÄNDERÄTT

**SÄRSKILDA BESLUT SOM TAS I SAMBAND MED FASTSTÄLLELSEN AV VÄGPLANEN**

- INDRAGNING AV VÄG FRÅN ALLMÄNT UNDERHÅLL
- MARK SOM ÅTERGÅR TILL MARKÄGARE

- ÖVRIGA BETECKNINGAR I PLANKARTORNA**
- FASTIGHETSGRÄNS
  - TRAKTGRÄNS/KVARTERSTRAKTGRÄNS
  - KOMMUNGRÄNS
  - PLANOMRÅDESGRÄNS
  - RÄTTIGHET

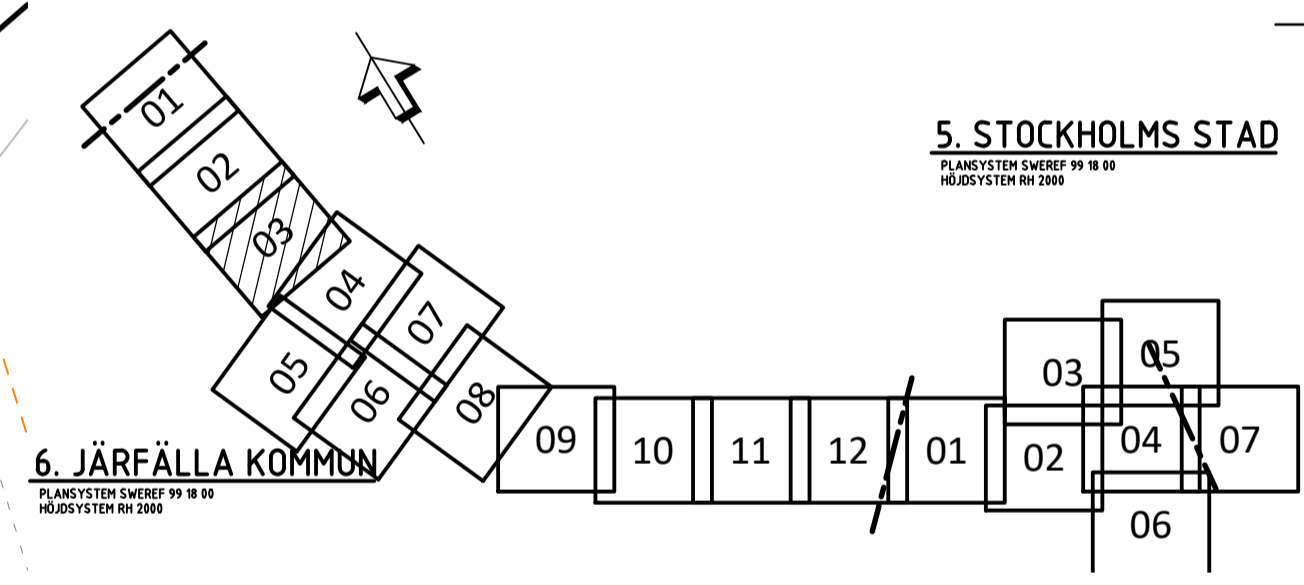
+15.76  
25/800

LÄNGDMÄTNING OCH HÖJDSÄTTNING I METER.


PROJETERADE VÄGKANTLINJER I FÖRBIFART STOCKHOLM

**KOORDINATSYSTEM**

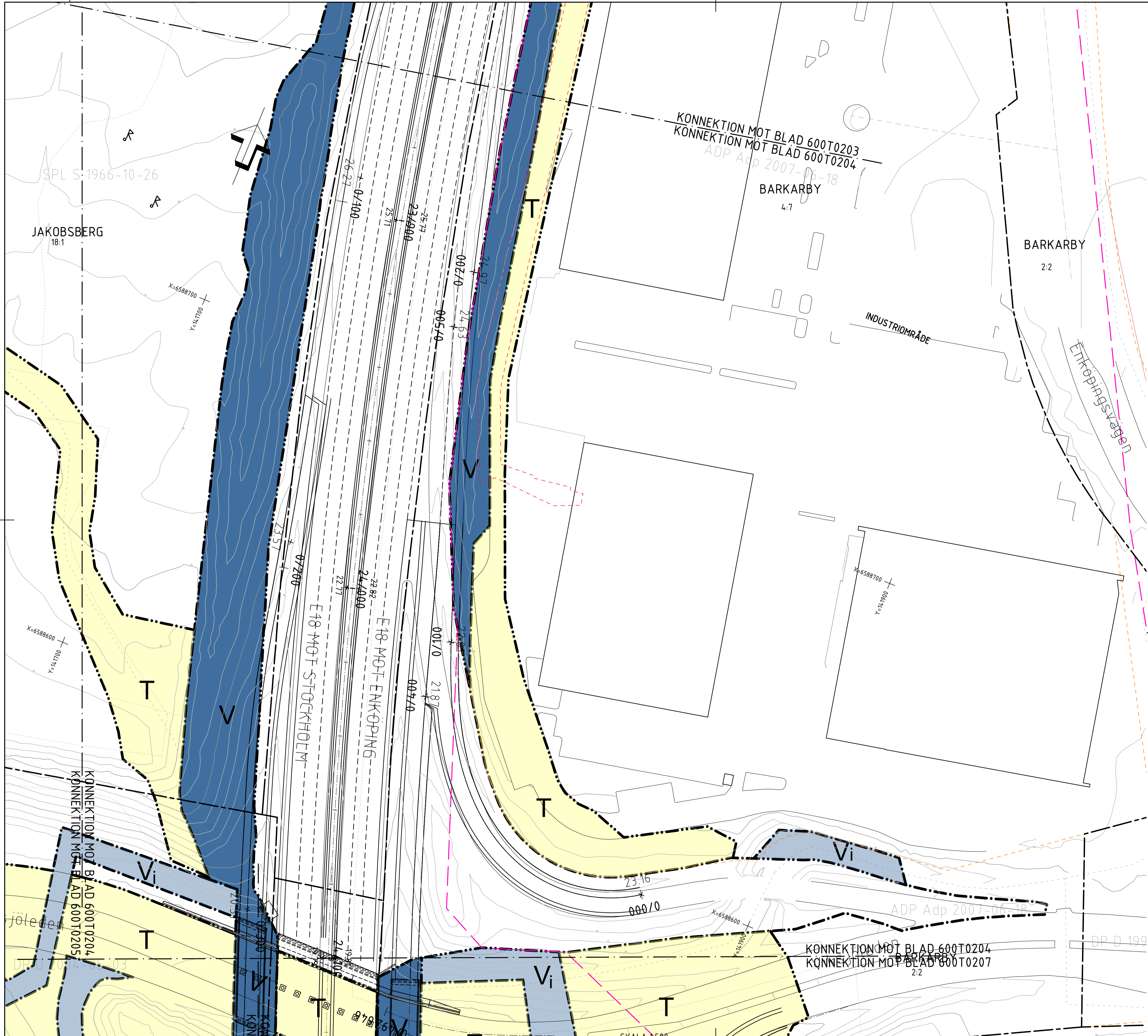
PLAN: SWEREF99 18 00  
HÖJD: RH2000



BET	REVIDERINGEN AVSER	GODKÄND	DATUM
TYP AV PLAN			
<b>VÄGPLAN</b>			
GRANSKNINGSSTATUS / SYFTE			
<b>FÖR GRANSKNING</b>			
HANDLINGSTYP			
<b>SAMRÅDSHANDLING</b>			
DATUM		LEVERANS / ÄNDRINGS-PM	
2022-01-12			
OBJEKT			
<b>E18 TPL JAKOBSBERG - TPL HJULSTA</b>			
DELOMRÅDE / BANDEL			
JÄRFÄLLA KOMMUN			
ANLÄGGNINGDEL			
GEMENSAMT JÄRFÄLLA KOMMUN			
OBJEKTNUMMER / KM		KONSTRUKTIONNUMMER	
161731			
BESTÄLLARE		LEVERANTÖR	
<b>TRAFIKVERKET</b>		<b>TYRÉNS</b>	
SKAPAD AV		UPPDRAGSNUMMER	
JOHAN HOLMSTRÖM		302157	
GODKÄND AV		AVDELNING	
JONAS FALK		15406	
RITNINGSTYP			
PLAN			
TEKNIKOMRÅDE / INNEHÅLL			
VÄGUTFORMNING OCH TRAFIK			
BESKRIVNING			
PLANKARTA			
KM 23/620 - 23/860			
SKALA	FORMAT	FÖRVALTNINGSNUMMER	
1:500	A1		
RITNINGNUMMER	BLAD	NÄSTA BLAD	BET
600T0203			



c:\vaull\302157\Trafik\plan\1601731\600T0203.dwg



**FÖRKLARINGAR**

- MARKANSPRÅK**
- GRÄNS FÖR VÄGPLAN
  - GRÄNS FÖR VÄGOMRÅDE
  - AVGRÄNSNING MELLAN OLIKA TYPER AV MARKANSPRÅK
  - V** NYTT VÄGOMRÅDE MED VÄGRÄTT
  - Vi** NYTT VÄGOMRÅDE MED INSKRÄNKT VÄGRÄTT
  - T** TILLFÄLLIG NYTTJANDERÄTT
- T = TILLFÄLLIG NYTTJANDERÄTT, GÄLLER FRÅN BYGGSTART TILL 2 MÅNADER EFTER GODKÄND SLUTBESKTNING.

**VERKSAMHETER/ ÅTGÄRDER SOM UNDANTAS FRÅN FÖRBUD ENLIGT MILJÖBALKEN**

FÖRBUDEN SOM AVSER VERKSAMHET ELLER ÅTGÄRD INOM GENERELLT BIOTOPSKYDDOMRÅDE (1:11 MBI) GÄLLER INTE VID BYGGANDE AV ALLMÄN VÄG. BESKRIVNING AV PÅVERKAN PÅ BIOTOPSKYDDOBJEKT REDOVISAS I VÄGPLANENS PLANBESKRIVNING.

OBJEKT INOM VÄGPLANENS OMRADE SOM BERÖRS AV GENERELLT BIOTOPSKYDD

FÖRBUDEN MOT ÅTGÄRDER INOM STRANDSKYDDOMRÅDE (1:15 MB) GÄLLER INTE VID BYGGANDE AV ALLMÄN VÄG. BESKRIVNING AV PÅVERKAN PÅ STRANDSKYDDADE OMRADE REDOVISAS I VÄGPLANENS PLANBESKRIVNING.

OMRÅDE INOM VÄGPLANENS OMRADE SOM BERÖRS AV STRANDSKYDD

SKYLDIGHETEN ATT GÖRA ANMÄLAN FÖR SAMRÅD ENLIGT 12:6 MB GÄLLER INTE FÖR DE VERKSAMHETER OCH ÅTGÄRDER SOM BEHÖVS FÖR ATT BYGGA VÄGEN OCH SOM FASTSTÄLLS OCH INGÅR I VÄGOMRÅDE FÖR ALLMÄN VÄG ELLER OMRADE FÖR TILLFÄLLIG NYTTJANDERÄTT

**SÄRSKILDA BESLUT SOM TAS I SAMBAND MED FASTSTÄLLESEN AV VÄGPLANEN**

- INDRAGNING AV VÄG FRÅN ALLMÄNT UNDERHÅLL
- MARK SOM ÅTERGÅR TILL MARKÄGARE

- ÖVRIGA BETECKNINGAR I PLANKARTORNA**
- FASTIGHETSGRÄNS
  - TRAKTGRÄNS/KVARTERSTRAKTGRÄNS
  - KOMMUNGRÄNS
  - PLANOMRÅDESGRÄNS
  - RÄTTIGHET

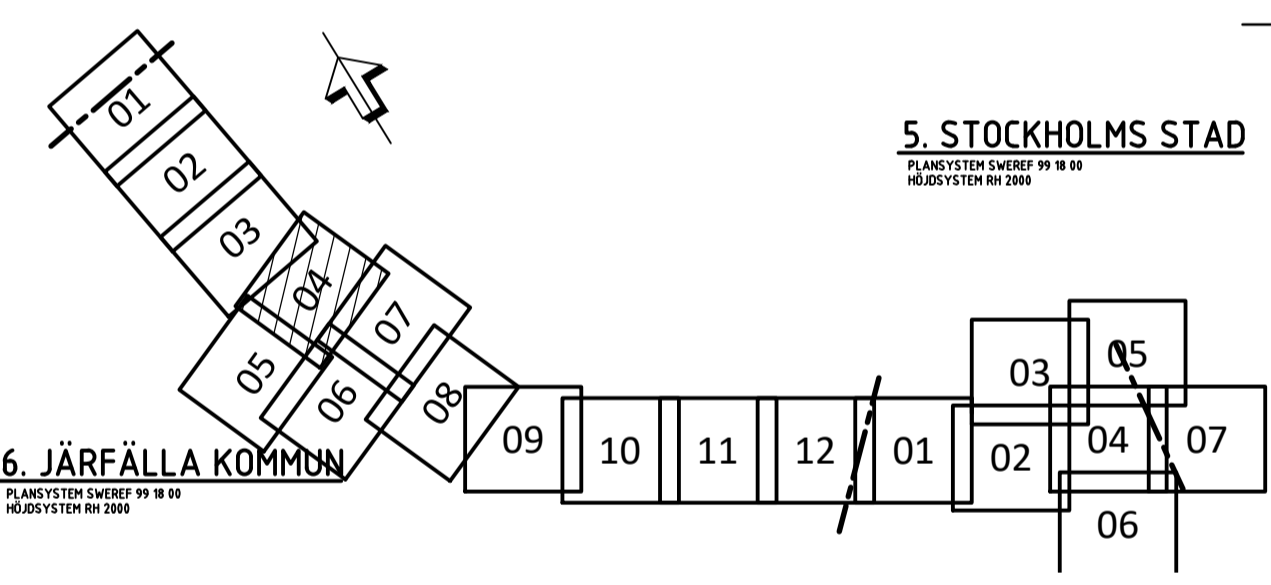
+15.76  
25/800

LÄNGDMÄTNING OCH HÖJDSÄTTNING I METER.

PROJETERADE VÄGKANTLINJER I FÖRBIFART I STOCKHOLM

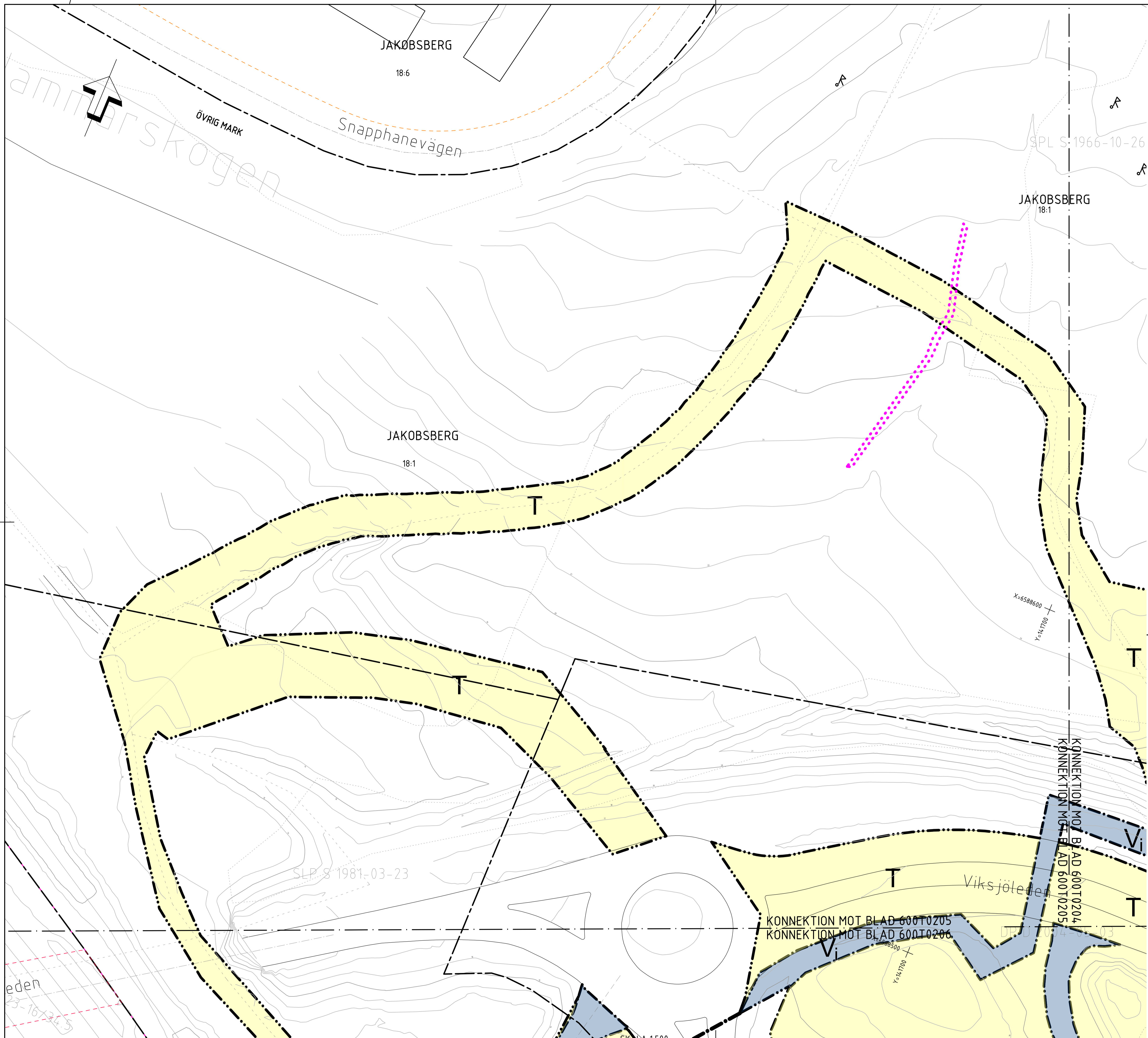
**KOORDINATSYSTEM**

PLAN. SWEREF99 18 00  
HÖJD. RH2000



BET	REVIDERINGEN AVSER	GODKÄND	DATUM
TYP AV PLAN			
<b>VÄGPLAN</b>			
GRANSKNINGSSTATUS / SYFTE			
<b>FÖR GRANSKNING</b>			
HANDLINGSTYP			
<b>SAMRÅDSHANDLING</b>			
DATUM	LEVERANS / ÄNDRINGS-PM		
2022-01-12			
OBJEKT			
<b>E18 TPL JAKOBSBERG - TPL HJULSTA</b>			
DELOMRÅDE / BANDEL			
<b>JÄRFÄLLA KOMMUN</b>			
ANLÄGGNINGDEL			
<b>GEMENSAMT JÄRFÄLLA KOMMUN</b>			
OBJEKTNUMMER / KM	KONSTRUKTIONSNUMMER		
161731			
BESTÄLLARE	LEVERANTÖR		
<b>TRAFIKVERKET</b>	<b>TYRÉNS</b>		
SKAPAD AV	UPPDRAGSNUMMER		
JOHAN HOLMSTRÖM	302157		
GODKÄND AV	AVDELNING		
JONAS FALK	15406		
RITNINGSTYP			
<b>PLAN</b>			
TEKNIKOMRÅDE / INNEHÅLL			
<b>VÄGUTFORMNING OCH TRAFIK</b>			
BESKRIVNING			
<b>PLANKARTA</b>			
<b>KM 23/860 - 24/100</b>			
SKALA	FORMAT	FÖRVALTNINGSNUMMER	
1:500	A1		
RITNINGSNUMMER	BLAD	NÄSTA BLAD	BET
600T0204			

c:\vaull\302157\Trafikplan\VA\Trafik\600T0204.dwg 2022-01-13 17:15:04



**FÖRKLARINGAR**

- MARKANSPRÅK**
- GRÄNS FÖR VÄGPLAN
  - GRÄNS FÖR VÄGOMRÅDE
  - AVGRÄNSNING MELLAN OLIKA TYPER AV MARKANSPRÅK
  - V** NYTT VÄGOMRÅDE MED VÄGRÄTT
  - Vi** NYTT VÄGOMRÅDE MED INSKRÄNKT VÄGRÄTT
  - T** TILFÄLLIG NYTTJANDERÄTT

T = TILFÄLLIG NYTTJANDERÄTT, GÄLLER FRÅN BYGGSKILLNING TILL 2 MÅNADER EFTER GODKÄND SLUTBESKUTNING.

**VERKSAMHETER/ ÅTGÄRDER SOM UNDANTAS FRÅN FÖRBUD ENLIGT MILJÖBALKEN**  
 FÖRBUDEN SOM AVSER VERKSAMHET ELLER ÅTGÄRD INOM GENERELLT BIOTOPSKYDDOMRÅDE (7:11 MB) GÄLLER INTE VID BYGGANDE AV ALLMÄN VÄG. BESKRIVNING AV PÅVERKAN PÅ BIOTOPSKYDDOBJEKT REDOVISAS I VÄGPLANENS PLANBESKRIVNING.

**FÖRBUDEN MOT ÅTGÄRDER INOM STRANDSKYDDOMRÅDE (7:15 MB) GÄLLER INTE VID BYGGANDE AV ALLMÄN VÄG. BESKRIVNING AV PÅVERKAN PÅ STRANDSKYDDADE OMRÅDEN REDOVISAS I VÄGPLANENS PLANBESKRIVNING.**

**SÄRSKILDA BESLUT SOM TAS I SAMBAND MED FASTSTÄLLESEN AV VÄGPLANEN**

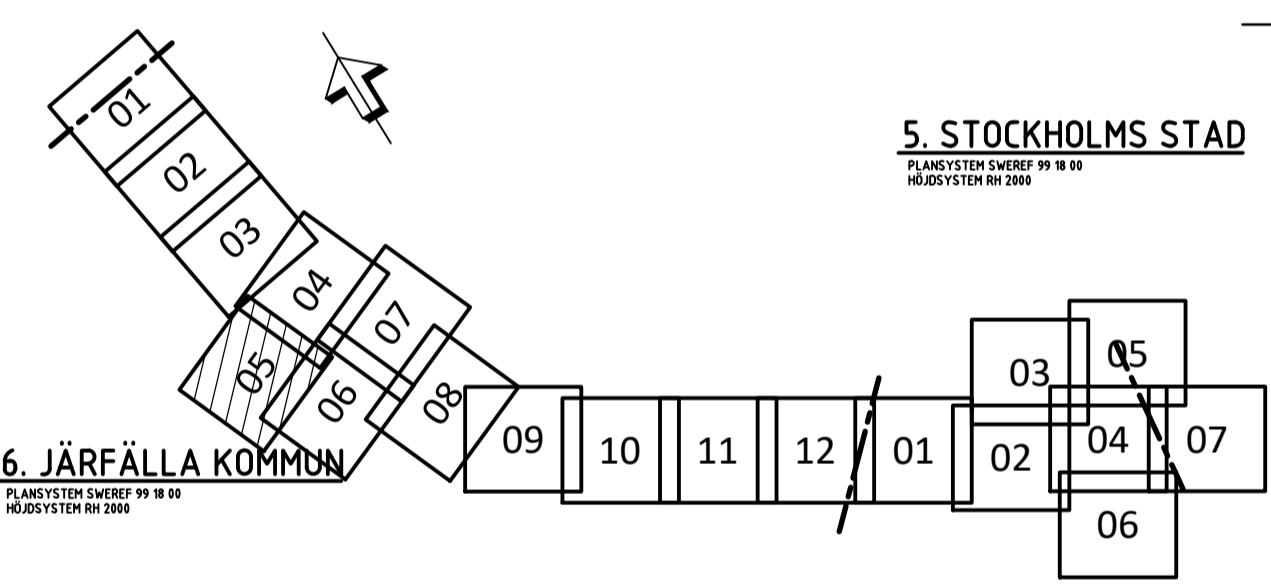
- INDRAGNING AV VÄG FRÅN ALLMÄNT UNDERHÅLL
- MARK SOM ÅTERGÅR TILL MARKÄGARE

- ÖVRIGA BETECKNINGAR I PLANKARTORNA**
- FASTIGHETSGRÄNS
  - TRAKTGRÄNS/KVARTERSTRAKTGRÄNS
  - KOMMUNGRÄNS
  - PLANOMRÅDESGRÄNS
  - RÄTTIGHET

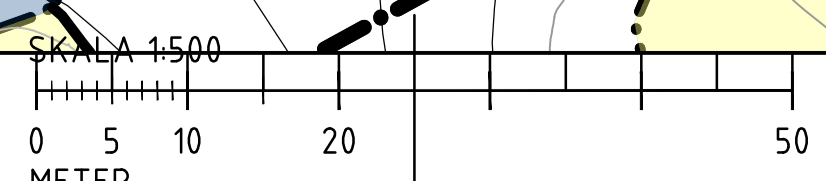
+15.76  
 25/800  
 LÄNGDMÄTNING OCH HÖJDSÄTTNING I METER.

PROJETERADE VÄGKANTLINJER I FÖRBIFART STOCKHOLM

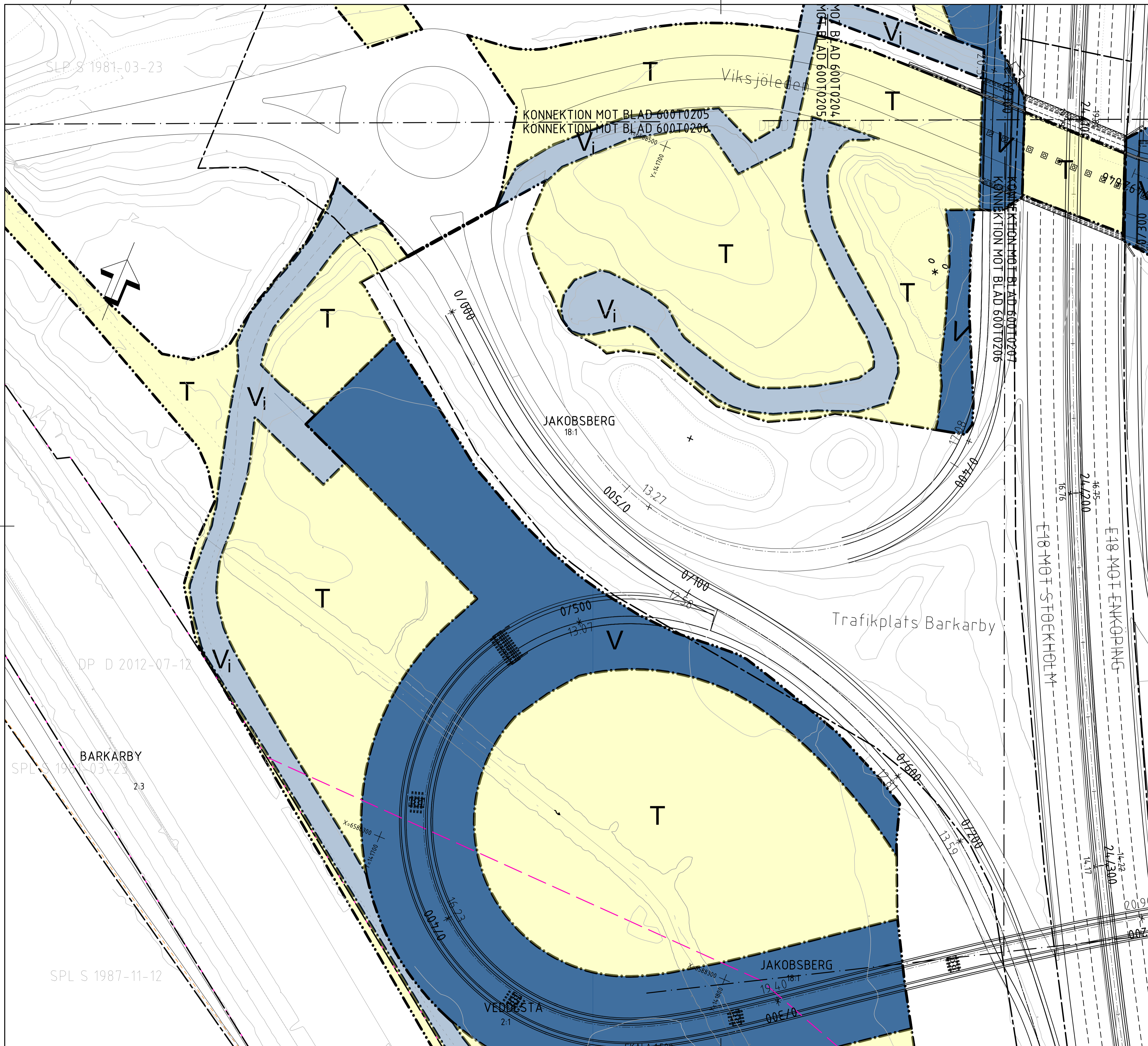
**KOORDINATSYSTEM**  
 PLAN SVENSK 99 18 00  
 HÖJD RH2000



BET	REVIDERINGEN AVSER	GODKÄND	DATUM
TYP AV PLAN			
<b>VÄGPLAN</b>			
GRANSKNINGSSTATUS, SYFTE			
<b>FÖR GRANSKNING</b>			
HANDLINGSTYP			
<b>SAMRÅDSHANDLING</b>			
DATUM		LEVERANS / ÄNDRINGS-PM	
2022-01-12			
OBJEKT			
<b>E18 TPL JAKOBSBERG - TPL HJULSTA</b>			
DELOMRÅDE / BANDEL			
JÄRFÄLLA KOMMUN			
ANLÄGGNINGDEL			
GEMENSAMT JÄRFÄLLA KOMMUN			
OBJEKTNUMMER / KM		KONSTRUKTIONNUMMER	
161731			
BESTÄLLARE		LEVERANTÖR	
<b>TRAFIKVERKET</b>		<b>TYRÉNS</b>	
SKAPAD AV		UPPDRAGSNUMMER	
JOHAN HOLMSTRÖM		302157	
GODKÄND AV		AVDELNING	
JONAS FALK		15406	
RITNINGSTYP			
PLAN			
TEKNIKOMRÅDE / INNEHÅLL			
VÄGUTFORMNING OCH TRAFIK			
BESKRIVNING			
PLANKARTA			
KM 23/860 - 24/100			
SKALA	FORMAT	FÖRVALTNINGSNUMMER	
1:500	A1		
RITNINGNUMMER	BLAD	NÄSTA BLAD	BET
600T0205			



c:\vaull\302157\Trafikplan\VA\Trafik\600T0205.dwg 2022-01-13 17:15:08



SLP S 1981-03-23

DP D 2012-07-12

SPL S 1981-03-23

SPL S 1987-11-12

**FÖRKLARINGAR**

- MARKANSPRÅK**
- GRÄNS FÖR VÄGPLAN
  - GRÄNS FÖR VÄGOMRÅDE
  - AVGRÄNSNING MELLAN OLIKA TYPER AV MARKANSPRÅK
  - V NYTT VÄGOMRÅDE MED VÄGRÄTT
  - Vi NYTT VÄGOMRÅDE MED INSKRÄNKT VÄGRÄTT
  - T TILFÄLLIG NYTTJÄNDERÄTT

T = TILFÄLLIG NYTTJÄNDERÄTT. GÄLLER FRÅN BYGGSTART TILL 2 MÅNADER EFTER GODKÄND SLUTBESKTNING.

**VERKSAMHETER/ ÅTGÄRDER SOM UNDANTAS FRÅN FÖRBUD ENLIGT MILJÖBALKEN**  
 FÖRBUDEN SOM AVSER VERKSAMHET ELLER ÅTGÄRD INOM GENERELLT BIOTOPSKYDDOMRÅDE (1:11 MB) GÄLLER INTE VID BYGGANDE AV ALLMÄN VÄG. BESKRIVNING AV PÅVERKAN PÅ BIOTOPSKYDDOBJEKT REDOVISAS I VÄGPLANENS PLANBESKRIVNING.  
 OBJEKT INOM VÄGPLANENS OMRÅDE SOM BERÖRS AV GENERELLT BIOTOPSKYDD

FÖRBUDEN MOT ÅTGÄRDER INOM STRANDSKYDDOMRÅDE (1:15 MB) GÄLLER INTE VID BYGGANDE AV ALLMÄN VÄG. BESKRIVNING AV PÅVERKAN PÅ STRANDSKYDDADE OMRÅDEN REDOVISAS I VÄGPLANENS PLANBESKRIVNING.

**SÄRSKILDA BESLUT SOM TAS I SAMBAND MED FASTSTÄLLELSEN AV VÄGPLANEN**

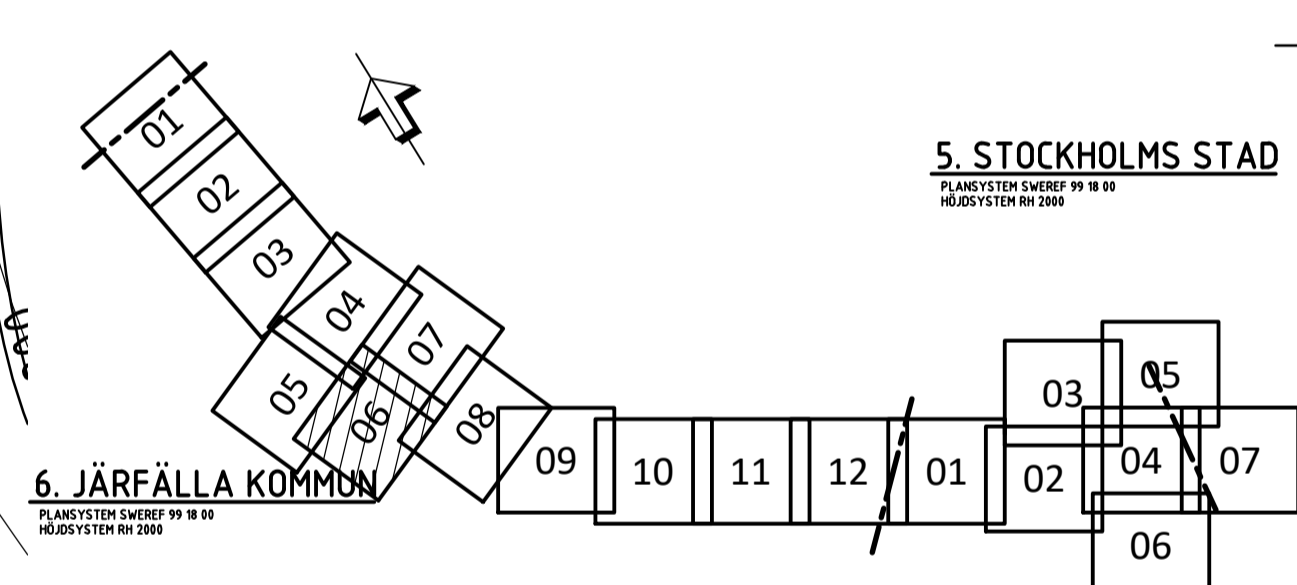
- INDRAGNING AV VÄG FRÅN ALLMÄNT UNDERHÅLL
- MARK SOM ÅTERGÅR TILL MARKÄGARE

**ÖVRIGA BETECKNINGAR I PLANKARTORNA**

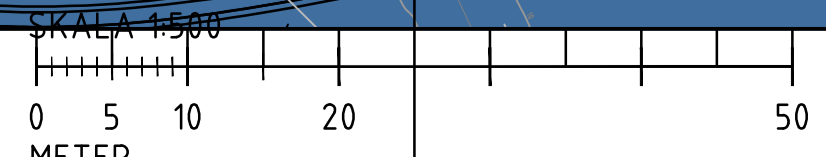
- FASTIGHETSGRÄNS
- TRAKTIGRÄNS/KVARTERSTRAKTIGRÄNS
- KOMMUNGRÄNS
- PLANOMRÅDESGRÄNS
- RÄTTIGHET

+15.76  
 25/800  
 LÅNGDMÄTNING OCH HÖJDSÄTTNING I METER.

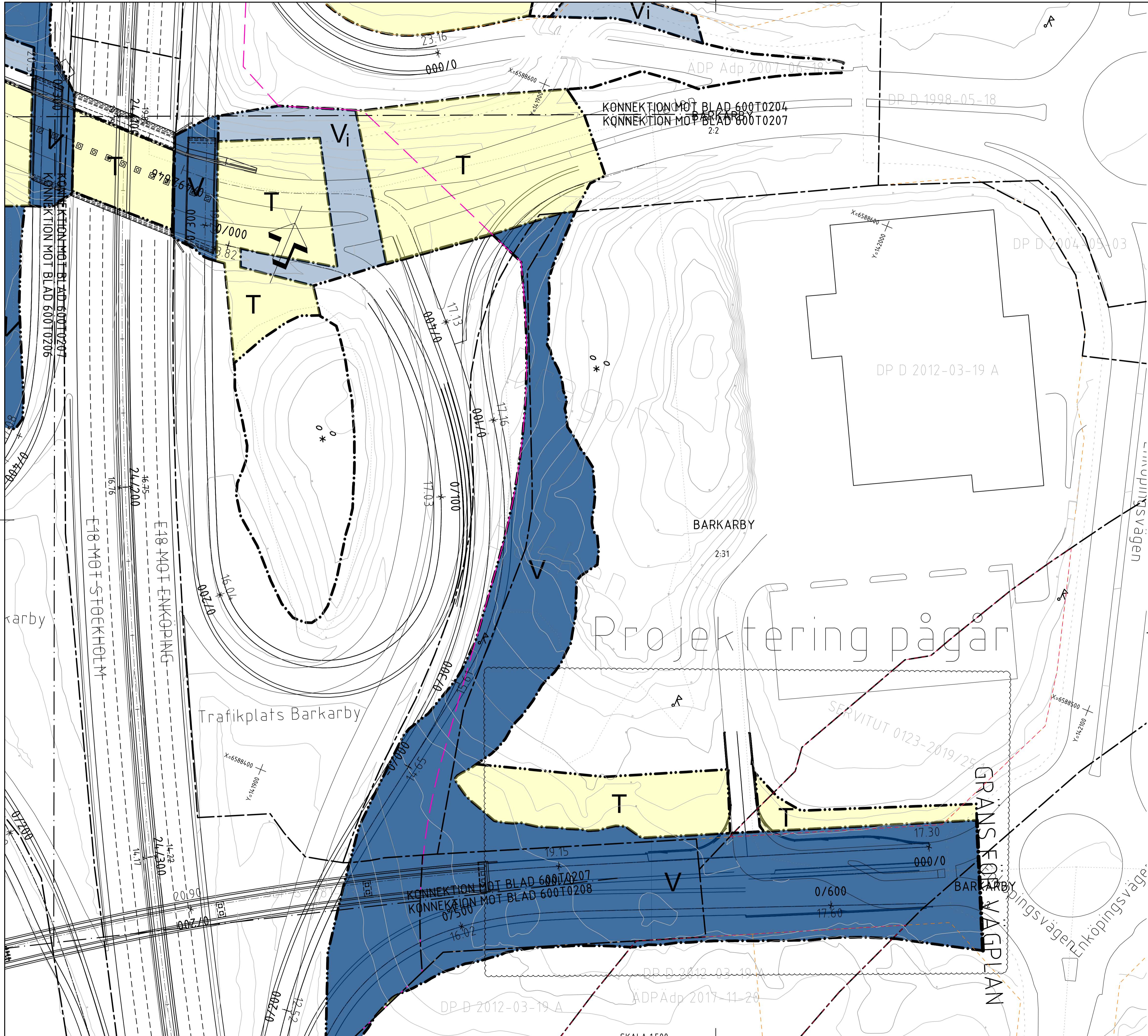
**KOORDINATSYSTEM**  
 PLAN: SWEREF99 18 00  
 HÖJD: RH2000



BET	REVIDERINGEN AVSER	GODKÄND	DATUM
TYP AV PLAN <b>VÄGPLAN</b>			
GRANSKNINGSSTATUS/SYFTE <b>FÖR GRANSKNING</b>			
HANDLINGSTYP <b>SAMRÅDSHANDLING</b>			
DATUM 2022-01-12	LEVERANS / ÄNDRINGS-PM		
OBJEKT <b>E18 TPL JAKOBSBERG - TPL HJULSTA</b>			
DELOMRÅDE / BANDEL JÄRFÄLLA KOMMUN			
ANLÄGGNINGDEL GEMENSAMT JÄRFÄLLA KOMMUN			
OBJEKTNUMMER / KM 161731	KONSTRUKTIONSNUMMER		
BESTÄLLARE TRAFIKVERKET	LEVERANTÖR TYRÉNS		
SKAPAD AV JOHAN HOLMSTRÖM	UPPRAGSNUMMER 302157		
GODKÄND AV JONAS FALK	ÄVDELNING 15406		
RITNINGSTYP PLAN			
TEKNIKOMRÅDE / INNEHÅLL VÄGUTFORMNING OCH TRAFIK			
BESKRIVNING PLANKARTA KM 24/100 - 24/320			
SKALA 1:500	FORMAT A1	FÖRVALTNINGSNUMMER	
RITNINGSNUMMER 600T0206	BLAD	NÄSTA BLAD	BET



c:\vaull\302157\161731\vegplan\161731\600T0206.dwg



**FÖRKLARINGAR**

- MARKANSPRÅK**
- GRÄNS FÖR VÄGOMRÅDE
  - AVGRÄNSNING MELLAN OLIKA TYPER AV MARKANSPRÅK
  - NYTT VÄGOMRÅDE MED VÄGRÄTT
  - NYTT VÄGOMRÅDE MED INSKRÄNKT VÄGRÄTT
  - TILLFÄLLIG NYTTJÄNDERÄTT
- T = TILLFÄLLIG NYTTJÄNDERÄTT, GÄLLER FRÅN BYGGSTART TILL 2 MÅNADER EFTER GODKÄND SLUTBESKUTNING.

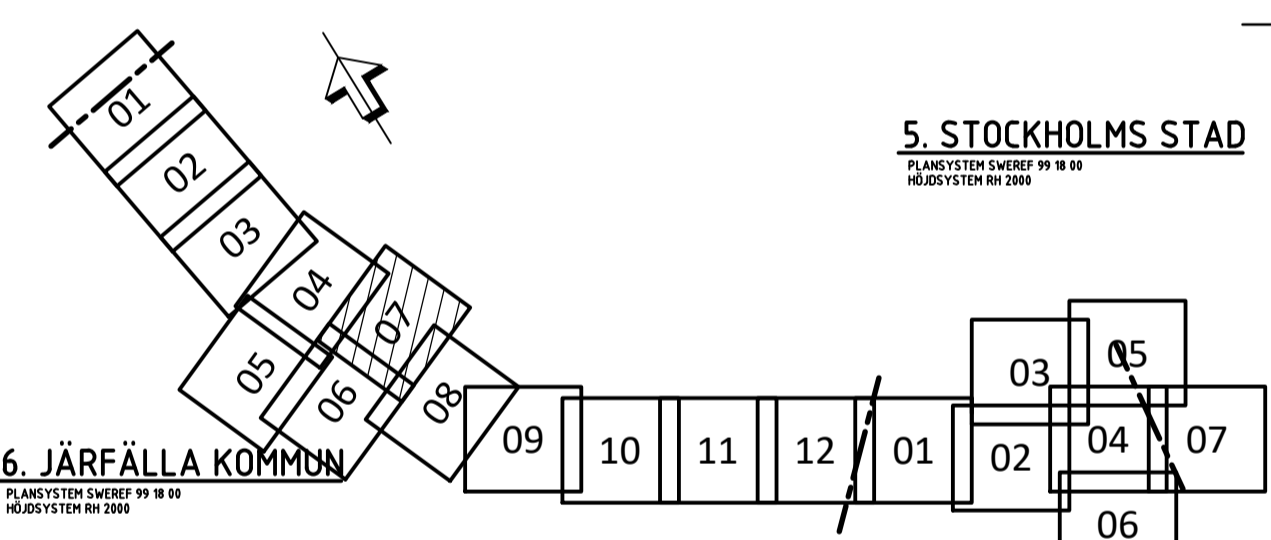
**VERKSAMHETER/ ÅTGÄRDER SOM UNDANTAS FRÅN FÖRBUD ENLIGT MILJÖBALKEN**  
 FÖRBUDEN SOM AVSER VERKSAMHET ELLER ÅTGÄRD INOM GENERELLT BIOTOPSKYDDOMRÅDE (7:11 MB) GÄLLER INTE VID BYGGANDE AV ALLMÄN VÄG. BESKRIVNING AV PÅVERKAN PÅ BIOTOPSKYDDOBJEKT REDOVISAS I VÄGPLANENS PLANBESKRIVNING. OBJEKT INOM VÄGPLANENS OMRADE SOM BERÖRS AV GENERELLT BIOTOPSKYDD

FÖRBUDEN MOT ÅTGÄRDER INOM STRANDSKYDDOMRÅDE (7:15 MB) GÄLLER INTE VID BYGGANDE AV ALLMÄN VÄG. BESKRIVNING AV PÅVERKAN PÅ STRANDSKYDDADE OMRADE REDOVISAS I VÄGPLANENS PLANBESKRIVNING. OMRADE INOM VÄGPLANENS OMRADE SOM BERÖRS AV STRANDSKYDD  
 SKYLDIGHETEN ATT GÖRA ANMÄLAN FÖR SAMRÅD ENLIGT 12:6 MB GÄLLER INTE FÖR DE VERKSAMHETER OCH ÅTGÄRDER SOM BEHOVS FÖR ATT BYGGA VÄGEN OCH SOM FASTSTÄLLS OCH INGÅR I VÄGOMRÅDE FÖR ALLMÄN VÄG ELLER OMRADE FÖR TILLFÄLLIG NYTTJÄNDERÄTT

**SÄRSKILDA BESLUT SOM TAS I SAMBAND MED FASTSTÄLLESEN AV VÄGPLANEN**

- INDRAGNING AV VÄG FRÅN ALLMÄNT UNDERHÅLL
  - MARK SOM ÅTERGÅR TILL MARKÄGARE
- ÖVRIGA BETECKNINGAR I PLANKARTORNA**
- FASTIGHETSGRÄNS
  - TRAKTGRÄNS/KVARTERSTRAKTGRÄNS
  - KOMMUNGRÄNS
  - PLANOMRÅDESGRÄNS
  - RÄTTIGHET
- +15.76  
 25/800  
 LÄNGDMÄTNING OCH HÖJDSÄTTNING I METER.  
 PROJEKTERADE VÄGKANTLINJER I FÖRBIFART STOCKHOLM

**KOORDINATSYSTEM**  
 PLAN SVENSK 99 18 00  
 HÖJD RH2000



BET	REVIDERINGEN AVSER	GODKÄND	DATUM
TYP AV PLAN			
<b>VÄGPLAN</b>			
GRANSKNINGSSTATUS/SYFTE			
<b>FÖR GRANSKNING</b>			
HANDLINGSTYP			
<b>SAMRÅDSHANDLING</b>			
DATUM	LEVERANS / ANDRINGS-PM		
2022-01-12			
OBJEKT			
<b>E18 TPL JAKOBSBERG - TPL HJULSTA</b>			
DELOMRÅDE / BANDEL			
JÄRFÄLLA KOMMUN			
ANLÄGGNINGDEL			
GEMENSAMT JÄRFÄLLA KOMMUN			
OBJEKTNUMMER / KM	KONSTRUKTIONNUMMER		
161731			
BESTÄLLARE	LEVERANTÖR		
TRAFIKVERKET	TYRÉNS		
SKAPAD AV	UPPDRAGSNUMMER		
JOHAN HOLMSTRÖM	302157		
GODKÄND AV	AVDELNING		
JONAS FALK	15406		
RITNINGSTYP			
PLAN			
TEKNIKOMRÅDE / INNEHÅLL			
VÄGUTFORMNING OCH TRAFIK			
BESKRIVNING			
PLANKARTA			
KM 24/100 - 24/320			
SKALA	FORMAT	FÖRVALTNINGSNUMMER	
1:500	A1		
RITNINGNUMMER	BLAD	NÄSTA BLAD	BET
600T0207			

