

**FÖRKLARINGAR**

- MARKANSPRÅK**
- GRÄNS FÖR VÄGPLAN
  - GRÄNS FÖR VÄGOMRÅDE
  - AVGRÄNSNING MELLAN OLIKA TYPER AV MARKANSPRÅK
  - V** NYTT VÄGOMRÅDE MED VÄGRÄTT
  - Vi** NYTT VÄGOMRÅDE MED INSKRÄNKT VÄGRÄTT
  - T** TILFÄLLIG NYTTJÄNDERÄTT
- T = TILFÄLLIG NYTTJÄNDERÄTT. GÄLLER FRÅN BYGGSTART TILL 2 MÅNADER EFTER GODKÄND SLUTBESKUTNING.

**VERKSAMHETER/ ÅTGÄRDER SOM UNDANTAS FRÅN FÖRBUD ENLIGT MILJÖBALKEN**

FÖRBUDEN SOM AVSER VERKSAMHETER ELLER ÅTGÄRD INOM GENERELLT BIOTOPSKYDDSOMRÅDE (17:11 MB) GÄLLER INTE VID BYGGANDE AV ALLMÄN VÄG. BESKRIVNING AV PÅVERKAN PÅ BIOTOPSKYDDSOBJEKT REDOVISAS I VÄGPLANENS PLANBESKRIVNING. OBJEKT INOM VÄGPLANENS OMRADE SOM BERÖRS AV GENERELLT BIOTOPSKYDD

FÖRBUDEN MOT ÅTGÄRDER INOM STRANDSKYDDSOMRÅDE (17:15 MB) GÄLLER INTE VID BYGGANDE AV ALLMÄN VÄG. BESKRIVNING AV PÅVERKAN PÅ STRANDSKYDDADE OMRÅDEN REDOVISAS I VÄGPLANENS PLANBESKRIVNING. OMRÅDE INOM VÄGPLANENS OMRADE SOM BERÖRS AV STRANDSKYDD

SKYDDIGHETEN ATT GÖRA ANMÄLAN FÖR SAMRÅD ENLIGT 12:6 MB GÄLLER INTE FÖR DE VERKSAMHETER OCH ÅTGÄRDER SOM BEHOVS FÖR ATT BYGGA VÄGEN OCH SOM FASTSTÄLLS OCH INGÅR I VÄGOMRÅDE FÖR ALLMÄN VÄG ELLER OMRÅDE FÖR TILFÄLLIG NYTTJÄNDERÄTT

**SÄRSKILDA BESLUT SOM TAS I SAMBAND MED FASTSTÄLLESEN AV VÄGPLANEN**

- INDRAGNING AV VÄG FRÅN ALLMÄNT UNDERHÅLL
  - MARK SOM ÅTERGÅR TILL MARKÄGARE
- ÖVRIGA BETECKNINGAR I PLANKARTORNA**
- FASTIGHETSGRÄNS
  - TRAKTGRÄNS/KVARTERSTRAKTGRÄNS
  - KOMMUNGRÄNS
  - PLANOMRÅDESGRÄNS
  - RÄTTIGHET

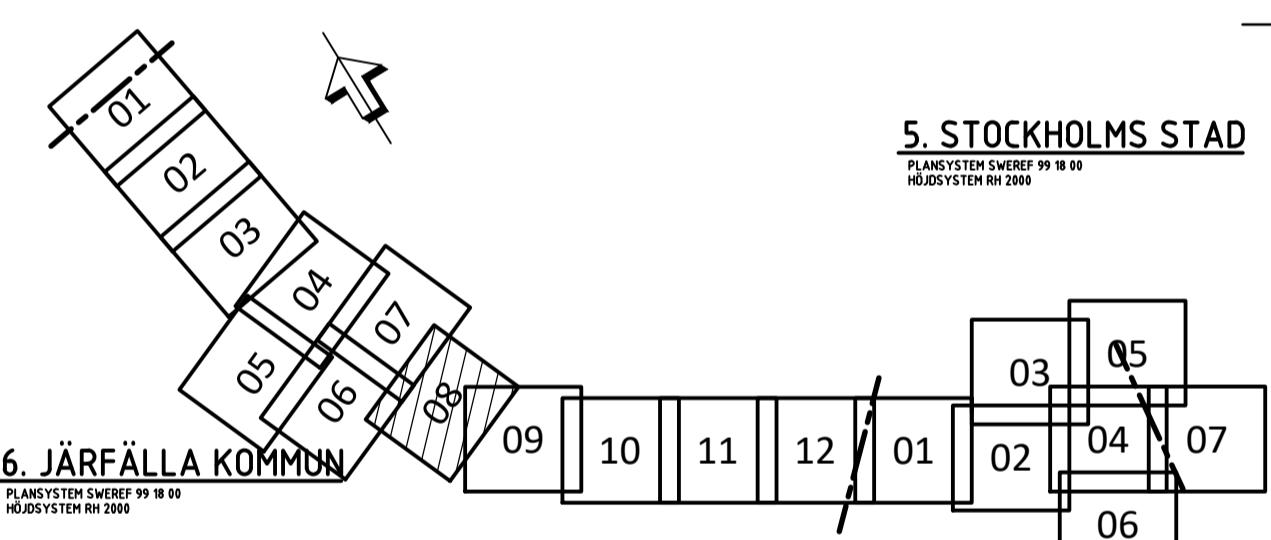
+15.76  
25/800

LÄNGDMÄTNING OCH HÖJDSÄTTNING I METER.


PROJETERADE VÄGKANTLINJER I FÖRBIFART STOCKHOLM

**KOORDINATSYSTEM**

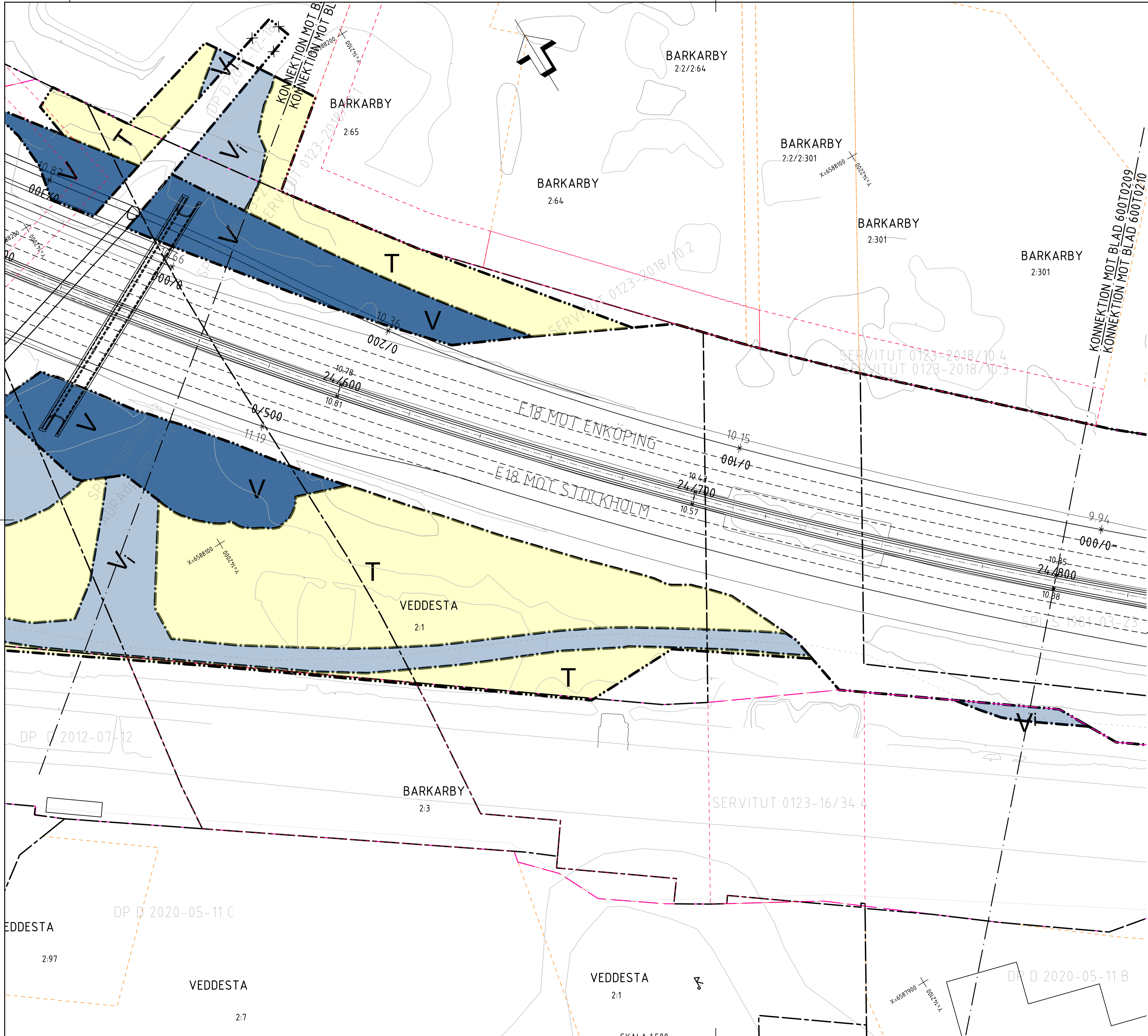
PLAN SVENSK 99 18 00  
HÖJD RH2000



BET	REVIDERINGEN AVSER	GODKÄND	DATUM
TYP AV PLAN			
<b>VÄGPLAN</b>			
GRANSKNINGSSTATUS/ SYFTE			
<b>FÖR GRANSKNING</b>			
HANDLINGSTYP			
<b>SAMRÅDSHANDLING</b>			
DATUM	LEVERANS / ÄNDRINGS-PM		
2022-01-12			
OBJEKT			
<b>E18 TPL JAKOBSBERG - TPL HJULSTA</b>			
DELOMRÅDE / BANDEL			
JÄRFÄLLA KOMMUN			
ANLÄGGNINGDEL			
GEMENSAMT JÄRFÄLLA KOMMUN			
OBJEKTNUMMER / KM	KONSTRUKTIONSNUMMER		
161731			
BESTÄLLARE	LEVERANTÖR		
SKAPAD AV	UPPDRAGSNUMMER		
JOHAN HOLMSTRÖM	302157		
GODKÄND AV	AVDELNING		
JONAS FALK	15406		
RITNINGSTYP			
PLAN			
TEKNIKOMRÅDE / INNEHÅLL			
VÄGUTFORMNING OCH TRAFIK			
BESKRIVNING			
PLANKARTA			
KM 24/320 - 24/560			
SKALA	FORMAT	FÖRVALTNINGSNUMMER	
1:500	A1		
RITNINGSNUMMER	BLAD	NÄSTA BLAD	BET
600T0208			



c:\vauf\302157\161731\vegplan\161731\600T0208.dwg



**FÖRKLARINGAR**

- MARKANSPRÅK**
- GRÄNS FÖR VÄGPLAN
  - GRÄNS FÖR VÄGOMRÅDE
  - AVGRÄNSNING MELLAN OLIKA TYPER AV MARKANSPRÅK
  - V** NYTT VÄGOMRÅDE MED VÄGRÄTT
  - Vi** NYTT VÄGOMRÅDE MED INSKRÄNKT VÄGRÄTT
  - T** TILLFÄLLIG NYTTJANDERÄTT
- T = TILLFÄLLIG NYTTJANDERÄTT. GÄLLER FRÅN BYGGSTART TILL 2 MÅNADER EFTER GODKÄND SLUTBESKUTNING.

**VERKSAMHETER/ ÅTGÄRDER SOM UNDANTAS FRÅN FÖRBUD ENLIGT MILJÖBALKEN**

FÖRBUDEN SOM AVSER VERKSAMHET ELLER ÅTGÄRD INOM GENERELLT BIOTOPSKYDDOMRÅDE (1:11 MBI) GÄLLER INTE VID BYGGANDE AV ALLMÄN VÄG. BESKRIVNING AV PÅVERKAN PÅ BIOTOPSKYDDOBJEKT REDOVISAS I VÄGPLANENS PLANBESKRIVNING.

OBJEKT INOM VÄGPLANENS OMRADE SOM BERÖRS AV GENERELLT BIOTOPSKYDD

FÖRBUDEN MOT ÅTGÄRDER INOM STRANDSKYDDOMRÅDE (1:15 MBI) GÄLLER INTE VID BYGGANDE AV ALLMÄN VÄG. BESKRIVNING AV PÅVERKAN PÅ STRANDSKYDDADE OMRADE REDOVISAS I VÄGPLANENS PLANBESKRIVNING.

OMRADE INOM VÄGPLANENS OMRADE SOM BERÖRS AV STRANDSKYDD

SKYLDIGHETEN ATT GÖRA ANMÄLAN FÖR SAMRÅD ENLIGT 12:6 MBI GÄLLER INTE FÖR DE VERKSAMHETER OCH ÅTGÄRDER SOM BEHOVS FÖR ATT BYGGA VÄGEN OCH SOM FASTSTÄLLS OCH INGÅR I VÄGOMRÅDE FÖR ALLMÄN VÄG ELLER OMRADE FÖR TILLFÄLLIG NYTTJANDERÄTT

**SÄRSKILDA BESLUT SOM TAS I SAMBAND MED FASTSTALLELSEN AV VÄGPLANEN**

- INDRAGNING AV VÄG FRÅN ALLMÄNT UNDERHÅLL
- MARK SOM ÅTERGÅR TILL MARKÄGARE

- ÖVRIGA BETECKNINGAR I PLANKARTORNA**
- FASTIGHETSGRÄNS
  - TRAKTGRÄNS/KVARTERSTRAKTGRÄNS
  - KOMMUNGRÄNS
  - PLANOMRÅDESGRÄNS
  - RÄTTIGHET

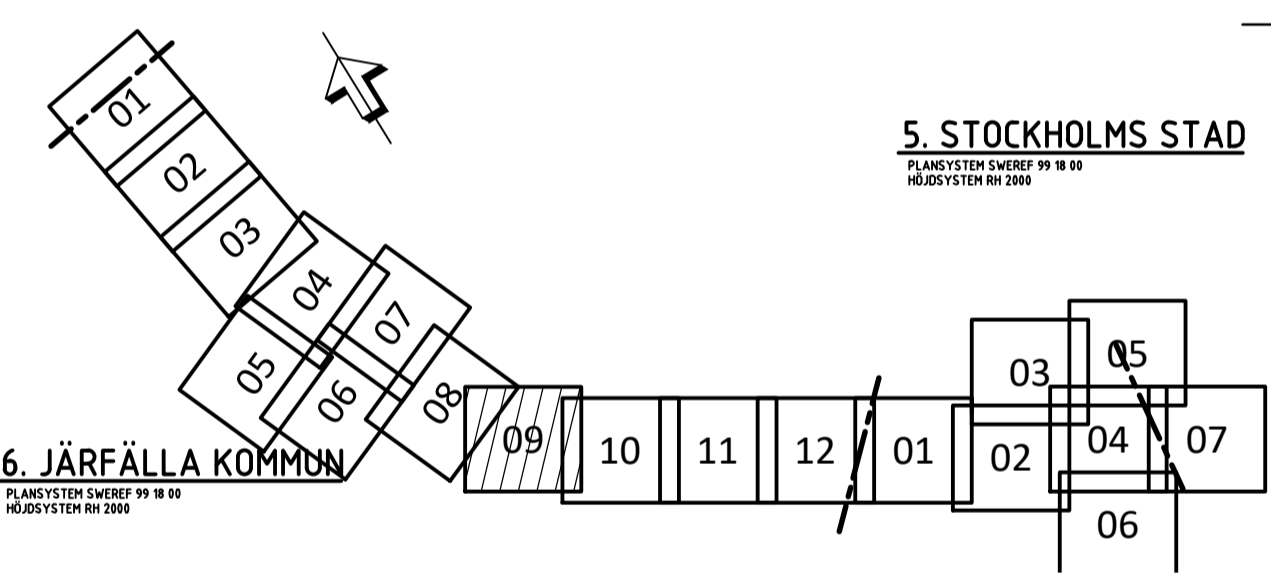
+15.76  
**25/800**

LÅNGDMÄTNING OCH HÖJDSÄTTNING I METER.

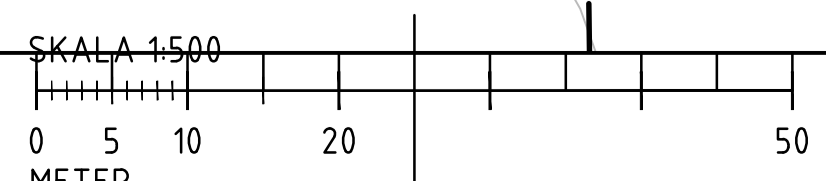
PROJETERADE VÄGKANTLINJER I FÖRBIFART STOCKHOLM

**KOORDINATSYSTEM**

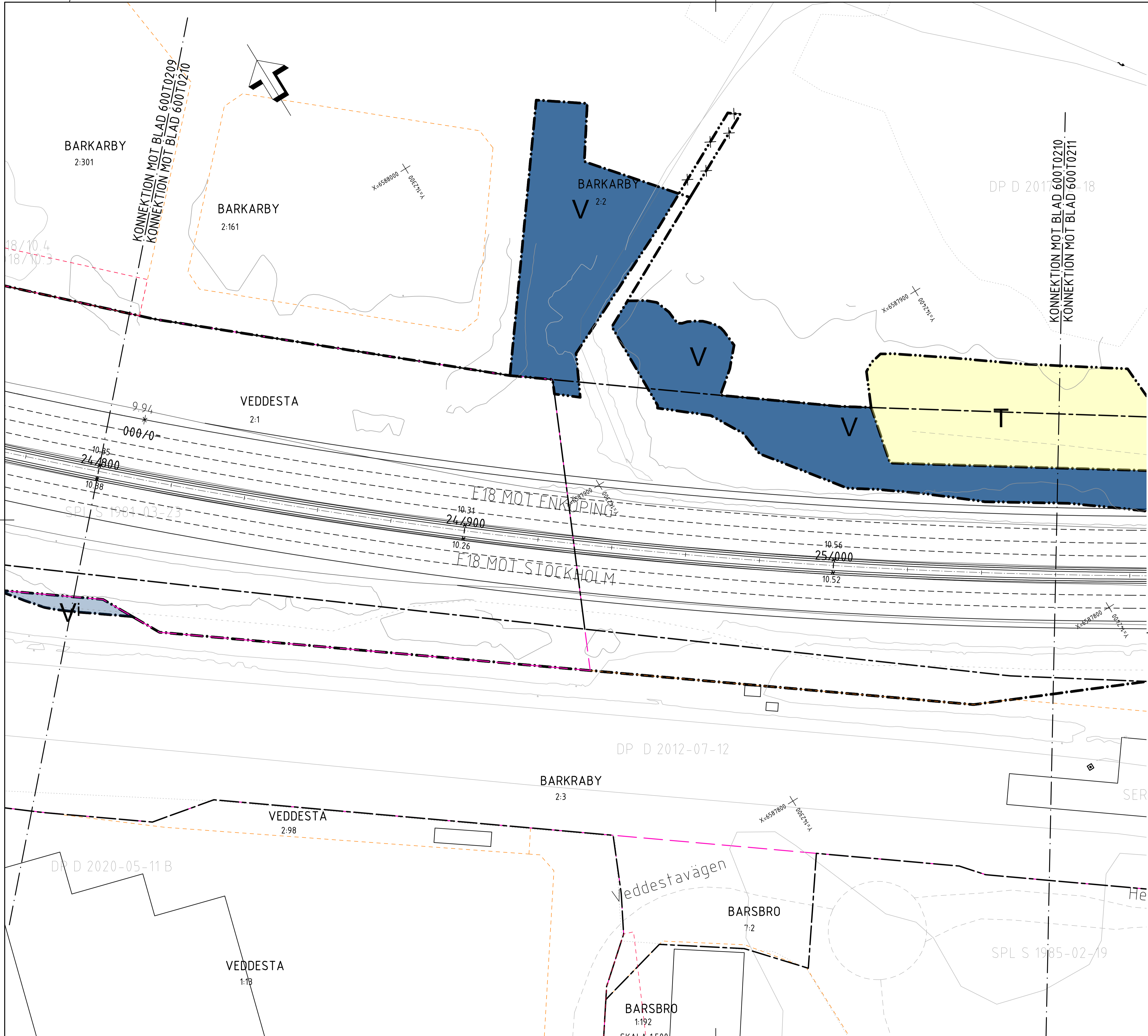
PLAN SVENSK 99 18 00  
HÖJD RH2000



BET	REVIDERINGEN AVSER	GODKÄND	DATUM
TYP AV PLAN			
<b>VÄGPLAN</b>			
GRANSKNINGSSTATUS / SYFTE			
<b>FÖR GRANSKNING</b>			
HANDLINGSTYP			
<b>SAMRÅDSHANDLING</b>			
DATUM	LEVERANS / ÄNDRINGS-PM		
2022-01-12			
OBJEKT			
<b>E18 TPL JAKOBSBERG - TPL HJULSTA</b>			
DELOMRÅDE / BANDEL			
<b>JÄRFÄLLA KOMMUN</b>			
ANLÄGGNINGSGEDEL			
<b>GEMENSAMT JÄRFÄLLA KOMMUN</b>			
OBJEKTNUMMER / KM	KONSTRUKTIONSNUMMER		
161731			
BESTÄLLARE	LEVERANTÖR		
<b>TRAFIKVERKET</b>	<b>TYRÉNS</b>		
SKAPAD AV	UPPDRAGSNUMMER		
<b>JOHAN HOLMSTRÖM</b>	<b>302157</b>		
GODKÄND AV	AVDELNING		
<b>JONAS FALK</b>	<b>15406</b>		
RITNINGSTYP			
<b>PLAN</b>			
TEKNIKOMRÅDE / INNEHÅLL			
<b>VÄGUTFORMNING OCH TRAFIK</b>			
BESKRIVNING			
<b>PLANKARTA</b>			
<b>KM 24/560 - 24/800</b>			
SKALA	FORMAT	FÖRVALTNINGSNUMMER	
<b>1:500</b>	<b>A1</b>		
RITNINGSNUMMER	BLAD	NÄSTA BLAD	BET
<b>600T0209</b>			



c:\vaull\302157\1\vegplan\1\1600T0209.dwg



**FÖRKLARINGAR**

- MARKANSPRÅK**
- GRÄNS FÖR VÄGPLAN
  - GRÄNS FÖR VÄGOMRÅDE
  - AVGRÄNSNING MELLAN OLIKA TYPER AV MARKANSPRÅK
  - V** NYTT VÄGOMRÅDE MED VÄGRÄTT
  - Vi** NYTT VÄGOMRÅDE MED INSKRÄNKT VÄGRÄTT
  - T** TILFÄLLIG NYTTJÄNDERÄTT
- T = TILFÄLLIG NYTTJÄNDERÄTT. GÄLLER FRÅN BYGGSSTART TILL 2 MÅNADER EFTER GODKÄND SLUTBESIKTNING.

**VERKSAMHETER/ ÅTGÄRDER SOM UNDANTAS FRÅN FÖRBUD ENLIGT MILJÖBALKEN**

FÖRBUDEN SOM AVSER VERKSAMHET ELLER ÅTGÄRD INOM GENERELLT BIOTOPSKYDDSOMRÅDE (7:11 MB) GÄLLER INTE VID BYGGANDE AV ALLMÄN VÄG. BESKRIVNING AV PÅVERKAN PÅ BIOTOPSKYDDSOBJEKT REDOVISAS I VÄGPLANENS PLANBESKRIVNING.

OBJEKT INOM VÄGPLANENS OMRADE SOM BERÖRS AV GENERELLT BIOTOPSKYDD

FÖRBUDEN MOT ÅTGÄRDER INOM STRANDSKYDDSOMRÅDE (7:15 MB) GÄLLER INTE VID BYGGANDE AV ALLMÄN VÄG. BESKRIVNING AV PÅVERKAN PÅ STRANDSKYDDADE OMRADE REDOVISAS I VÄGPLANENS PLANBESKRIVNING.

OMRADE INOM VÄGPLANENS OMRADE SOM BERÖRS AV STRANDSKYDD

SKYLDIGHETEN ATT GÖRA ANMÄLAN FÖR SAMRÅD ENLIGT 12:6 MB GÄLLER INTE FÖR DE VERKSAMHETER OCH ÅTGÄRDER SOM BEHOVS FÖR ATT BYGGA VÄGEN OCH SOM FASTSTÄLLS OCH INGÅR I VÄGOMRÅDE FÖR ALLMÄN VÄG ELLER OMRADE FÖR TILFÄLLIG NYTTJÄNDERÄTT

**SÄRSKILDA BESLUT SOM TAS I SAMBAND MED FASTSTÄLLESEN AV VÄGPLANEN**

- INDRAGNING AV VÄG FRÅN ALLMÄNT UNDERHÅLL
- MARK SOM ÅTERGÅR TILL MARKÄGARE

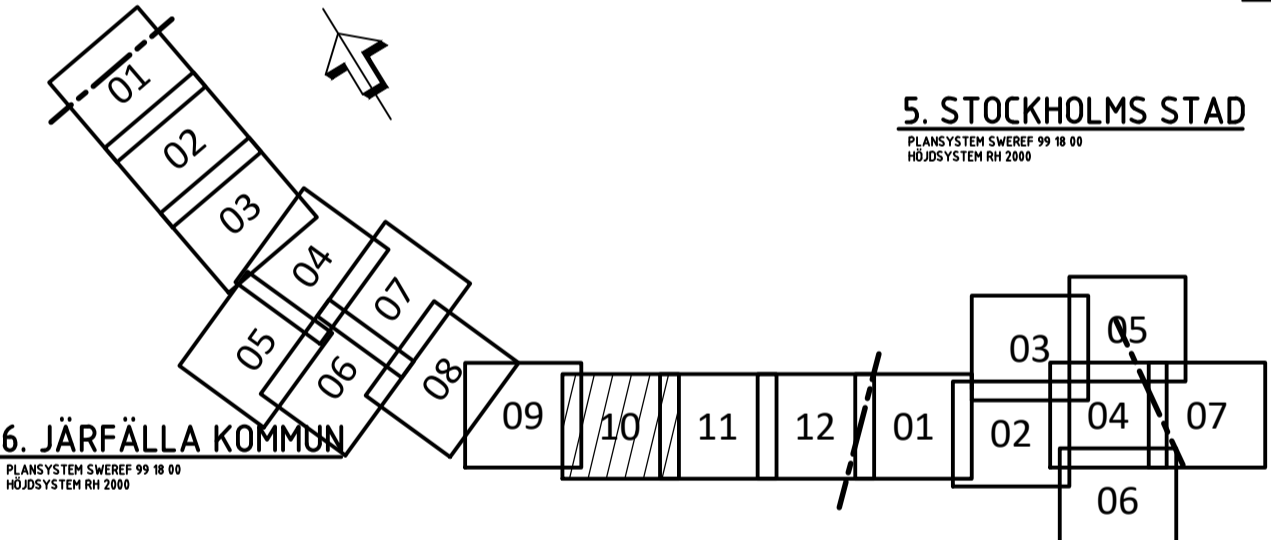
- ÖVRIGA BETECKNINGAR I PLANKARTORNA**
- FASTIGHETSGRÄNS
  - TRAKTGRÄNS/KVARTERSTRAKTGRÄNS
  - KOMMUNGRÄNS
  - PLANOMRÅDESGRÄNS
  - RÄTTIGHET

+15.76  
**25/800**

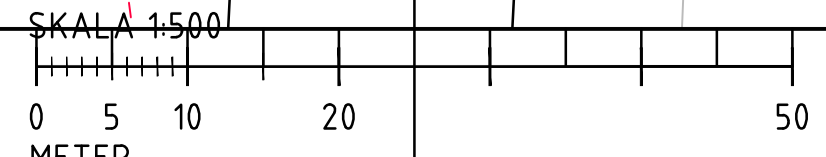
LÄNGDMÄTNING OCH HÖJDSÄTTNING I METER.

PROJETERADE VÄGKANTLINJER I FÖRBIFART STOCKHOLM

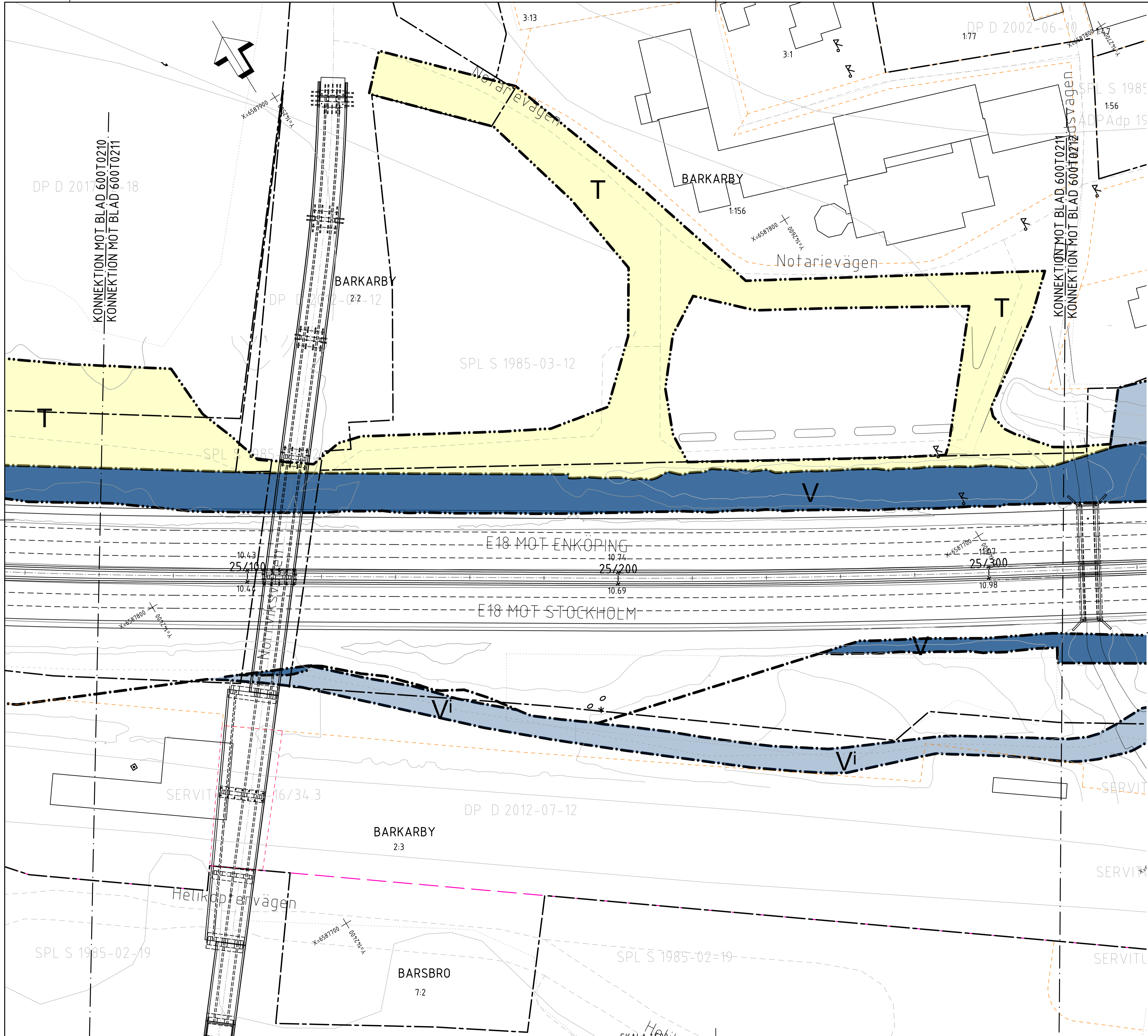
**KOORDINATSYSTEM**  
PLANK. SWEREF99 18 00  
HÖJD. RH2000



BET	REVIDERINGEN AVSER	GODKÄND	DATUM
TYP AV PLAN			
<b>VÄGPLAN</b>			
GRANSKNINGSSTATUS / SYFTE			
<b>FÖR GRANSKNING</b>			
HANDLINGSTYP			
<b>SAMRÅDSHANDLING</b>			
DATUM		LEVERANS / ÄNDRINGS-PM	
2022-01-12			
OBJEKT			
<b>E18 TPL JAKOBSBERG - TPL HJULSTA</b>			
DELOMRÅDE / BANDEL			
JÄRFÄLLA KOMMUN			
ANLÄGGNINGDEL			
GEMENSAMT JÄRFÄLLA KOMMUN			
OBJEKTNUMMER / KM		KONSTRUKTIONNUMMER	
161731			
BESTÄLLARE		LEVERANTÖR	
SKAPAD AV		UPPRAGSNUMMER	
JOHAN HOLMSTRÖM		302157	
GODKÄND AV		AVDELNING	
JONAS FALK		15406	
RITNINGSTYP			
PLAN			
TEKNIKOMRÅDE / INNEHÅLL			
VÄGUTFORMNING OCH TRAFIK			
BESKRIVNING			
PLANKARTA			
KM 24/800 - 25/060			
SKALA	FORMAT	FÖRVALTNINGSNUMMER	
1:500	A1		
RITNINGNUMMER	BLAD	NÄSTA BLAD	BET
600T0210			



c:\vaull\302157\plan\vaugplan\vaugplan\600T0210.dwg



**FÖRKLARINGAR**

- MARKANSPRÅK**
- GRÄNS FÖR VÄGPLAN
  - GRÄNS FÖR VÄGOMRÅDE
  - AVGRÄNSNING MELLAN OLIKA TYPER AV MARKANSPRÅK
  - V** NYTT VÄGOMRÅDE MED VÄGRÄTT
  - Vi** NYTT VÄGOMRÅDE MED INSKRÄNKT VÄGRÄTT
  - T** TILLFÄLLIG NYTTJANDERÄTT
- T = TILLFÄLLIG NYTTJANDERÄTT. GÄLLER FRÅN BYGGSTART TILL 2 MÅNADER EFTER GODKÄND SLUTBESKUTNING.

**VERKSAMHETER/ ÅTGÄRDER SOM UNDANTAS FRÅN FÖRBUD ENLIGT MILJÖBALKEN**

FÖRBUDEN SOM AVSER VERKSAMHET ELLER ÅTGÄRD INOM GENERellt BIOTOPSKYDDSOmrÅDE (7:11 MB) GÄLLER INTE VID BYGGANDE AV ALLMÄN VÄG. BESKRIVNING AV PÅVERKAN PÅ BIOTOPSKYDDSOBJEKT REDOVISAS I VÄGPLANENS PLANBESKRIVNING.

OBJEKT INOM VÄGPLANENS OmRÅDE SOM BERÖRS AV GENERellt BIOTOPSKYDD

FÖRBUDEN MOT ÅTGÄRDER INOM STRANDSKYDDSOmrÅDE (7:15 MB) GÄLLER INTE VID BYGGANDE AV ALLMÄN VÄG. BESKRIVNING AV PÅVERKAN PÅ STRANDSKYDDADE OmRÅDEN REDOVISAS I VÄGPLANENS PLANBESKRIVNING.

OmRÅDE INOM VÄGPLANENS OmRÅDE SOM BERÖRS AV STRANDSKYDD

SKYLDIGHETEN ATT GÖRA ANMÄLAN FÖR SAMRÅD ENLIGT 12:6 MB GÄLLER INTE FÖR DE VERKSAMHETER OCH ÅTGÄRDER SOM BEHÖVS FÖR ATT BYGGA VÄGEN OCH SOM FASTSTÄLLS OCH INGÅR I VÄGOMRÅDE FÖR ALLMÄN VÄG ELLER OmRÅDE FÖR TILLFÄLLIG NYTTJANDERÄTT

**SÄRSKILDA BESLUT SOM TAS I SAMBAND MED FASTSTÄLLESEN AV VÄGPLANEN**

- INDRAGNING AV VÄG FRÅN ALLMÄNT UNDERHÅLL
- MARK SOM ÅTERGÅR TILL MARKÄGARE

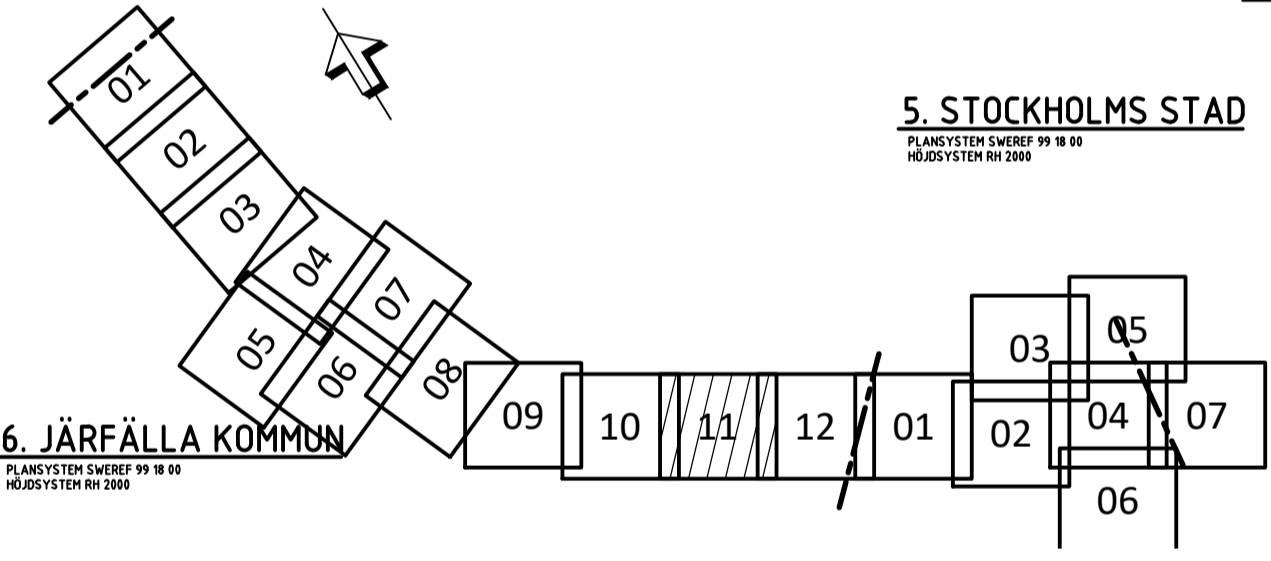
- ÖVRIGA BETECKNINGAR I PLANKARTORNA**
- FASTIGHETSGRÄNS
  - TRAKTGRÄNS/KVARTERSTRAKTGRÄNS
  - KOMMUNGRÄNS
  - PLANOMRÅDESGRÄNS
  - RÄTTIGHET

+15.76  
25/800

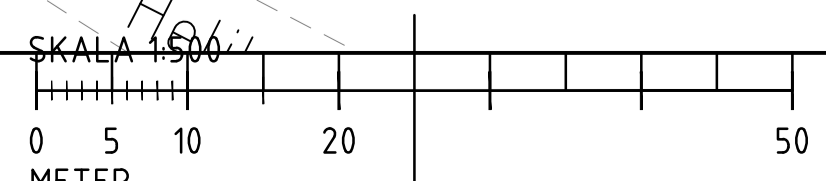
LÄNGDMÄTNING OCH HÖJDSÄTTNING I METER.

PROJETERADE VÄGKANTLINJER I FÖRBIFART STOCKHOLM

**KOORDINATSYSTEM**  
PLAN SWEREF99 18 00  
HÖJD RH2000



BET	REVIDERINGEN AVSER	GODKÄND	DATUM
TYP AV PLAN			
<b>VÄGPLAN</b>			
GRANSKNINGSSTATUS, SYFTE			
<b>FÖR GRANSKNING</b>			
HANDLINGSTYP			
<b>SAMRÅDSHANDLING</b>			
DATUM	LEVERANS / ÄNDRINGS-PM		
2022-01-12			
OBJEKT			
<b>E18 TPL JAKOBSBERG - TPL HJULSTA</b>			
DELOMRÅDE / BANDEL			
JÄRFÄLLA KOMMUN			
ANLÄGGNINGDEL			
GEMENSAMT JÄRFÄLLA KOMMUN			
OBJEKTNUMMER / KM	KONSTRUKTIONNUMMER		
161731			
BESTÄLLARE	LEVERANTÖR		
<b>TRAFIKVERKET</b>	<b>TYRÉNS</b>		
SKAPAD AV	UPPRÄGGSNUMMER		
JOHAN HOLMSTRÖM	302157		
GODKÄND AV	AVDELNING		
JONAS FALK	15406		
RITNINGSTYP			
PLAN			
TEKNIKOMRÅDE / INNEHÅLL			
VÄGUTFORMNING OCH TRAFIK			
BESKRIVNING			
PLANKARTA			
KM 25/060 - 25/320			
SKALA	FORMAT	FÖRVALTNINGSNUMMER	
1:500	A1		
RITNINGNUMMER	BLAD	NÄSTA BLAD	BET
600T0211			



c:\vaull\302157\plan\vaugplan\vaugplan\600T0211.dwg 2022-01-13 17:17:59



**FÖRKLARINGAR**

- MARKANSPRÅK**
- GRÄNS FÖR VÄGPLAN
  - GRÄNS FÖR VÄGOMRÅDE
  - AVGRÄNSNING MELLAN OLIKA TYPER AV MARKANSPRÅK
  - V** NYTT VÄGOMRÅDE MED VÄGRÄTT
  - Vi** NYTT VÄGOMRÅDE MED INSKRÄNKT VÄGRÄTT
  - T** TILLFÄLLIG NYTTJANDERÄTT

T = TILLFÄLLIG NYTTJANDERÄTT. GÄLLER FRÅN BYGGSTART TILL 2 MÅNADER EFTER GODKÄND SLUTBESKUTNING.

**VERKSAMHETER/ ÅTGÄRDER SOM UNDANTAS FRÅN FÖRBUD ENLIGT MILJÖBALKEN**  
 FÖRBUDEN SOM AVSER VERKSAMHET ELLER ÅTGÄRD INOM GENERellt BIOTOPSKYDDOMRÅDE (1:11 MBI) GÄLLER INTE VID BYGGANDE AV ALLMÄN VÄG. BESKRIVNING AV PÅVERKAN PÅ BIOTOPSKYDDOBJEKT REDOVISAS I VÄGPLANENS PLANBESKRIVNING.

**FÖRBUDEN MOT ÅTGÄRDER INOM STRANDSKYDDOMRÅDE (1:15 MB)**  
 GÄLLER INTE VID BYGGANDE AV ALLMÄN VÄG. BESKRIVNING AV PÅVERKAN PÅ STRANDSKYDDADE OMRÅDEN REDOVISAS I VÄGPLANENS PLANBESKRIVNING.

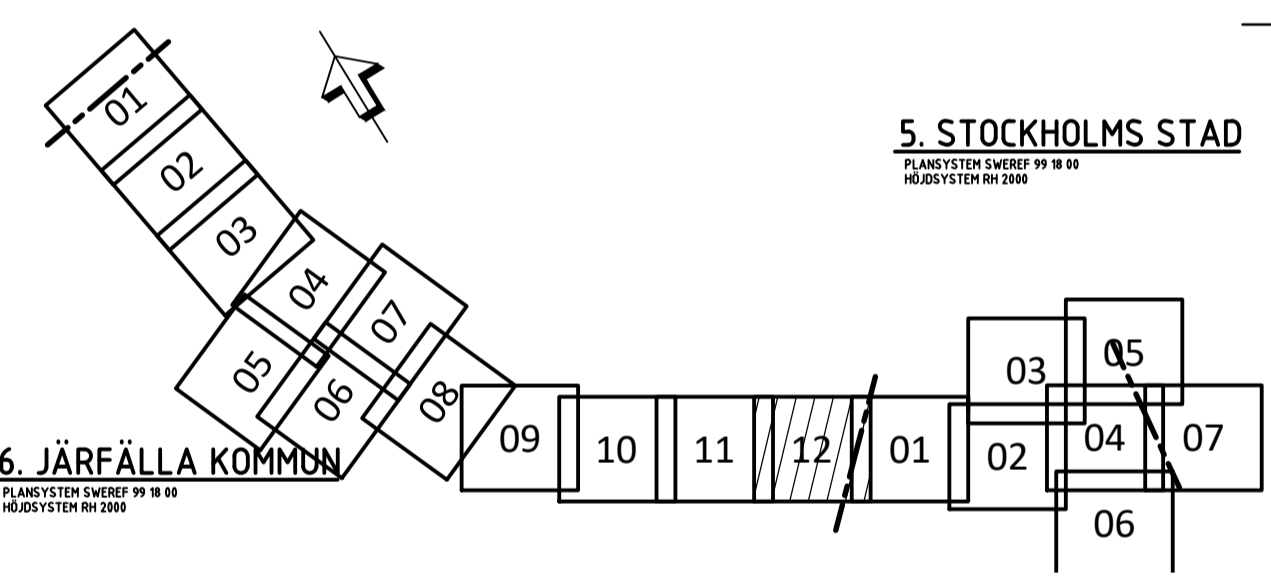
**SÄRSKILDA BESLUT SOM TAS I SAMBAND MED FASTSTALLESEN AV VÄGPLANEN**

- INDRAGNING AV VÄG FRÅN ALLMÄNT UNDERHÅLL
- MARK SOM ÅTERGÅR TILL MARKÄGARE

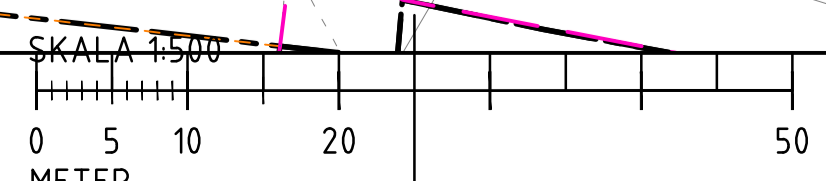
- ÖVRIGA BETECKNINGAR I PLANKARTORNA**
- FASTIGHETSGRÄNS
  - TRAKTGRÄNS/KVARTERSTRAKTGRÄNS
  - KOMMUNGRÄNS
  - PLANOMRÅDESGRÄNS
  - RÄTTIGHET

+15.76  
 25/800  
 LÅNGDMÄTNING OCH HÖJDSÄTTNING I METER.  
 PROJEKTERADE VÄGKANTLINJER I FÖRBIFART STOCKHOLM

**KOORDINATSYSTEM**  
 PLAN SWEREF99 18 00  
 HÖJD RH2000



BET	REVIDERINGEN AVSER	GODKÄND	DATUM
TYP AV PLAN			
<b>VÄGPLAN</b>			
GRANSKNINGSSTATUS/SYFTE			
<b>FÖR GRANSKNING</b>			
HANDLINGSTYP			
<b>SAMRÅDSHANDLING</b>			
DATUM	LEVERANS / ÄNDRINGS-PM		
2022-01-12			
OBJEKT			
<b>E18 TPL JAKOBSBERG - TPL HJULSTA</b>			
DELOMRÅDE / BANDEL			
JÄRFÄLLA KOMMUN			
ANLÄGGNINGDEL			
GEMENSAMT JÄRFÄLLA KOMMUN			
OBJEKTNUMMER / KM	KONSTRUKTIONSNUMMER		
161731			
BESTÄLLARE	LEVERANTÖR		
<b>TRAFIKVERKET</b>	<b>TYRÉNS</b>		
SKAPAD AV	UPPRAGSNUMMER		
JOHAN HOLMSTRÖM	302157		
GODKÄND AV	AVDELNING		
JONAS FALK	15406		
RITNINGSTYP			
<b>PLAN</b>			
TEKNIKOMRÅDE / INNEHÅLL			
<b>VÄGUTFORMNING OCH TRAFIK</b>			
BESKRIVNING			
<b>PLANKARTA</b>			
<b>KM 25/320 - 25/580</b>			
SKALA	FORMAT	FÖRVALTNINGSNUMMER	
1:500	A1		
RITNINGSNUMMER	BLAD	NÄSTA BLAD	BET
600T0212			



c:\vaull\302157\plan\vaull\600T0212.dwg