

**FÖRKLARINGAR**

- MARKANSPRÅK**
- GRÄNS FÖR VÄGPLAN
  - GRÄNS FÖR VÄGOMRÅDE
  - AVGRÄNSNING MELLAN OLIKA TYPER AV MARKANSPRÅK
  - V** NYTT VÄGOMRÅDE MED VÄGRÄTT
  - Vi** NYTT VÄGOMRÅDE MED INSKRÄNKT VÄGRÄTT
  - T** TILLFÄLLIG NYTTJANDERÄTT
- T = TILLFÄLLIG NYTTJANDERÄTT. GÄLLER FRÅN BYGGSTART TILL 2 MÅNADER EFTER GODKÄND SLUTBESIKTNING.

**VERKSAMHETER/ ÅTGÄRDER SOM UNDANTAS FRÅN FÖRBUD ENLIGT MILJÖBALKEN**

FÖRBUDEN SOM AVSER VERKSAMHET ELLER ÅTGÄRD INOM GENERELLT BIOTOPSKYDDSOMRÅDE (1:11 MB) GÄLLER INTE VID BYGGANDE AV ALLMÄN VÄG. BESKRIVNING AV PÅVERKAN PÅ BIOTOPSKYDDSOBJEKT REDOVISAS I VÄGPLANENS PLANBESKRIVNING.

OBJEKT INOM VÄGPLANENS OMRADE SOM BERÖRS AV GENERELLT BIOTOPSKYDD

FÖRBUDEN MOT ÅTGÄRDER INOM STRANDSKYDDSOMRÅDE (1:15 MB) GÄLLER INTE VID BYGGANDE AV ALLMÄN VÄG. BESKRIVNING AV PÅVERKAN PÅ STRANDSKYDDADE OMRÅDEN REDOVISAS I VÄGPLANENS PLANBESKRIVNING.

OMRÅDE INOM VÄGPLANENS OMRADE SOM BERÖRS AV STRANDSKYDD

SKYLDIGHETEN ATT GÖRA ANMÄLAN FÖR SAMRÅD ENLIGT 12:6 MB GÄLLER INTE FÖR DE VERKSAMHETER OCH ÅTGÄRDER SOM BEHOVS FÖR ATT BYGGA VÄGEN OCH SOM FASTSTÄLLS OCH INGÅR I VÄGOMRÅDE FÖR ALLMÄN VÄG ELLER OMRADE FÖR TILLFÄLLIG NYTTJANDERÄTT

- SÄRSKILDA BESLUT SOM TAS I SAMBAND MED FASTSTALLESEN AV VÄGPLANEN**
- INDRAGNING AV VÄG FRÅN ALLMÄNT UNDERHÅLL
  - MARK SOM ÅTERGÅR TILL MARKÄGARE

- ÖVRIGA BETECKNINGAR I PLANKARTORNA**
- FASTIGHETSGRÄNS
  - TRAKTGRÄNS/KVARTERSTRAKTGRÄNS
  - KOMMUNGRÄNS
  - PLANOMRÅDESGRÄNS
  - RÄTTIGHET

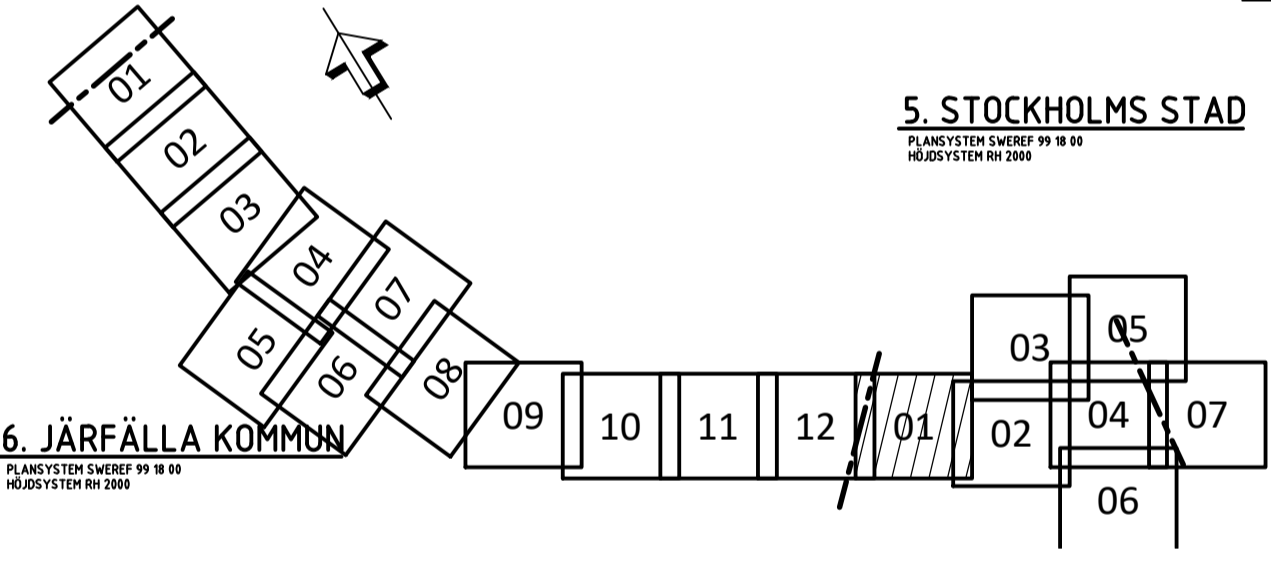
+15.76  
25/800

LÄNGDMÄTNING OCH HÖJDSÄTTNING I METER.

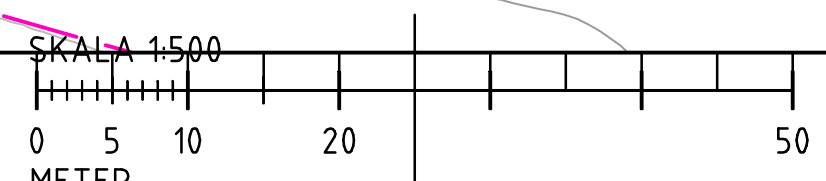
PROJETERADE VÄGKANTLINJER I FÖRBIFART STOCKHOLM

**KOORDINATSYSTEM**

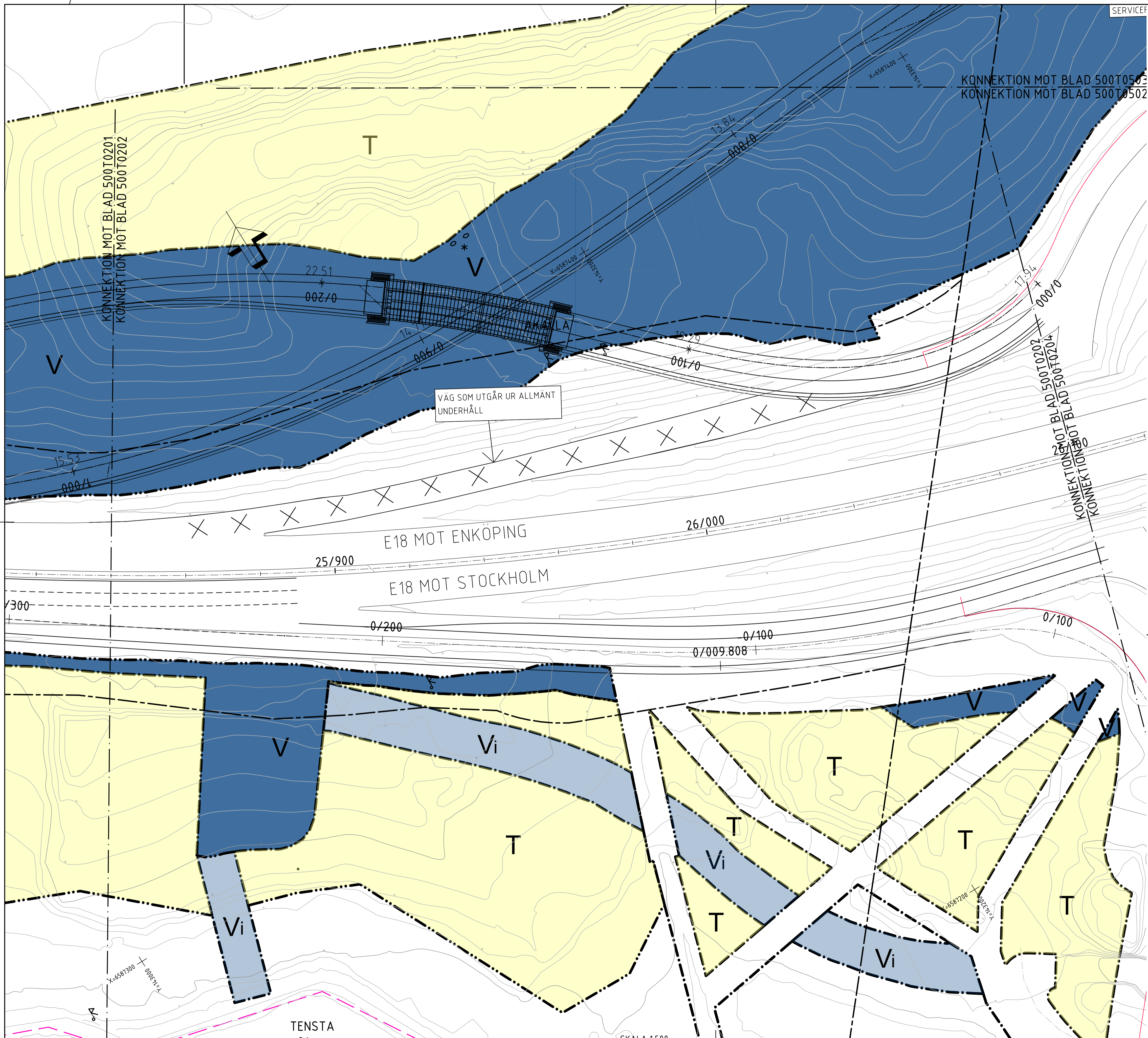
PLAN: SWEREP99 18 00  
HÖJD: RH2000



BET	REVIDERINGEN AVSER	GODKÄND	DATUM
TYP AV PLAN			
<b>VÄGPLAN</b>			
GRANSKNINGSTATUS / BYTTE			
<b>FÖR GRANSKNING</b>			
HANDLINGSTYP			
<b>SAMRÅDSHANDLING</b>			
DATUM	LEVERANS / ÄNDRINGS-PM		
2022-01-12			
OBJEKT			
<b>E18 TPL JAKOBSBERG - TPL HJULSTA</b>			
DELOMRÅDE / BANDEL			
<b>STOCKHOLMS STAD</b>			
ANLÄGGNINGEN			
<b>GEMENSAMT STOCKHOLMS STAD</b>			
OBJEKTNUMMER / KM	KONSTRUKTIONSNUMMER		
181731			
BESTÄLLARE	LEVERANTÖR		
<b>TRAFIKVERKET</b>	<b>TYRÉNS</b>		
SKAPAD AV	UPPDRAGSNUMMER		
JOEL NYMAN	302157		
GODKÄND AV	AVDELNING		
JONAS FALK	15406		
RITNINGSTYP			
<b>PLAN</b>			
TEKNIKOMRÅDE / INNEHÅLL			
<b>VÄGUTFORMNING OCH TRAFIK</b>			
BESKRIVNING			
<b>PLANKARTA</b>			
<b>KM 25/580 - 25/840</b>			
SKALA	FORMAT	FÖRVALTNINGSNUMMER	
1:500	A1		
RITNINGSNUMMER	BLAD	NÄSTA BLAD	BET
500T0201			



c:\vaull\302157\Trafikplan\Kartor\500T0201.dwg 2022-01-13 17:10:52



**FÖRKLARINGAR**

- MARKANSPRÅK**
- GRÄNS FÖR VÄGPLAN
  - GRÄNS FÖR VÄGOMRÅDE
  - AVGRÄNSNING MELLAN OLIKA TYPER AV MARKANSPRÅK
  - V** NYTT VÄGOMRÅDE MED VÄGRÄTT
  - Vi** NYTT VÄGOMRÅDE MED INSKRÄNKT VÄGRÄTT
  - T** TILLFÄLLIG NYTTJANDERÄTT

T = TILLFÄLLIG NYTTJANDERÄTT. GÄLLER FRÅN BYGGSTART TILL 2 MÅNADER EFTER GODKÄND SLUTBESKUTNING.

**VERKSAMHETER/ ÅTGÄRDER SOM UNDANTAS FRÅN FÖRBUD ENLIGT MILJÖBALKEN**  
 FÖRBUDEN SOM AVSER VERKSAMHET ELLER ÅTGÄRD INOM GENERellt BIOTOPSKYDDSOmrÅDE (1:11 MBI) GÄLLER INTE VID BYGGANDE AV ALLMÄN VÄG. BESKRIVNING AV PÅVERKAN PÅ BIOTOPSKYDDSOBJEKT REDOVISAS I VÄGPLANENS PLANBESKRIVNING.  
 FÖRBUDEN MOT ÅTGÄRDER INOM STRANDSKYDDSOmrÅDE (1:15 MBI) GÄLLER INTE VID BYGGANDE AV ALLMÄN VÄG. BESKRIVNING AV PÅVERKAN PÅ STRANDSKYDDADE OmRÅDEN REDOVISAS I VÄGPLANENS PLANBESKRIVNING.

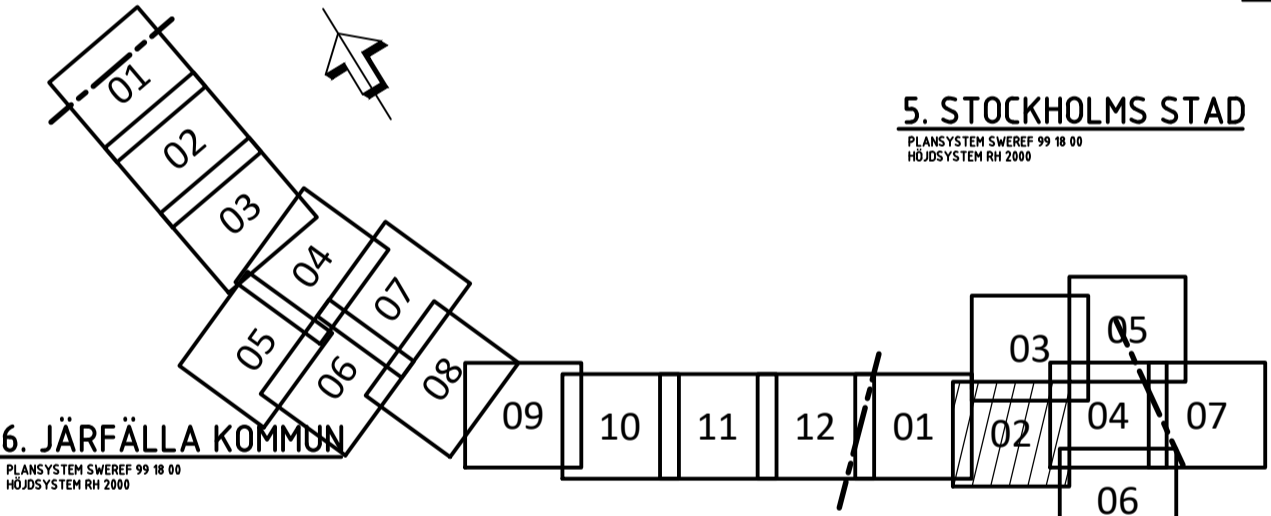
**SÄRSKILDA BESLUT SOM TAS I SAMBAND MED FASTSTÄLLESEN AV VÄGPLANEN**

- INDRAGNING AV VÄG FRÅN ALLMÄNT UNDERHÅLL
- MARK SOM ÅTERGÅR TILL MARKÄGARE

- ÖVRIGA BETECKNINGAR I PLANKARTORNA**
- FAS TIGHETSGRÄNS
  - TRAKTGRÄNS/KVARTERSTRAKTGRÄNS
  - KOMMUNGRÄNS
  - PLANOMRÅDESGRÄNS
  - RÄTTIGHET

+15.76  
**25/800**  
 LÅNGMÄTNING OCH HÖJDSÄTTNING I METER.  
 PROJEKTERADE VÄGANTLINJER I FÖRBIFART STOCKHOLM

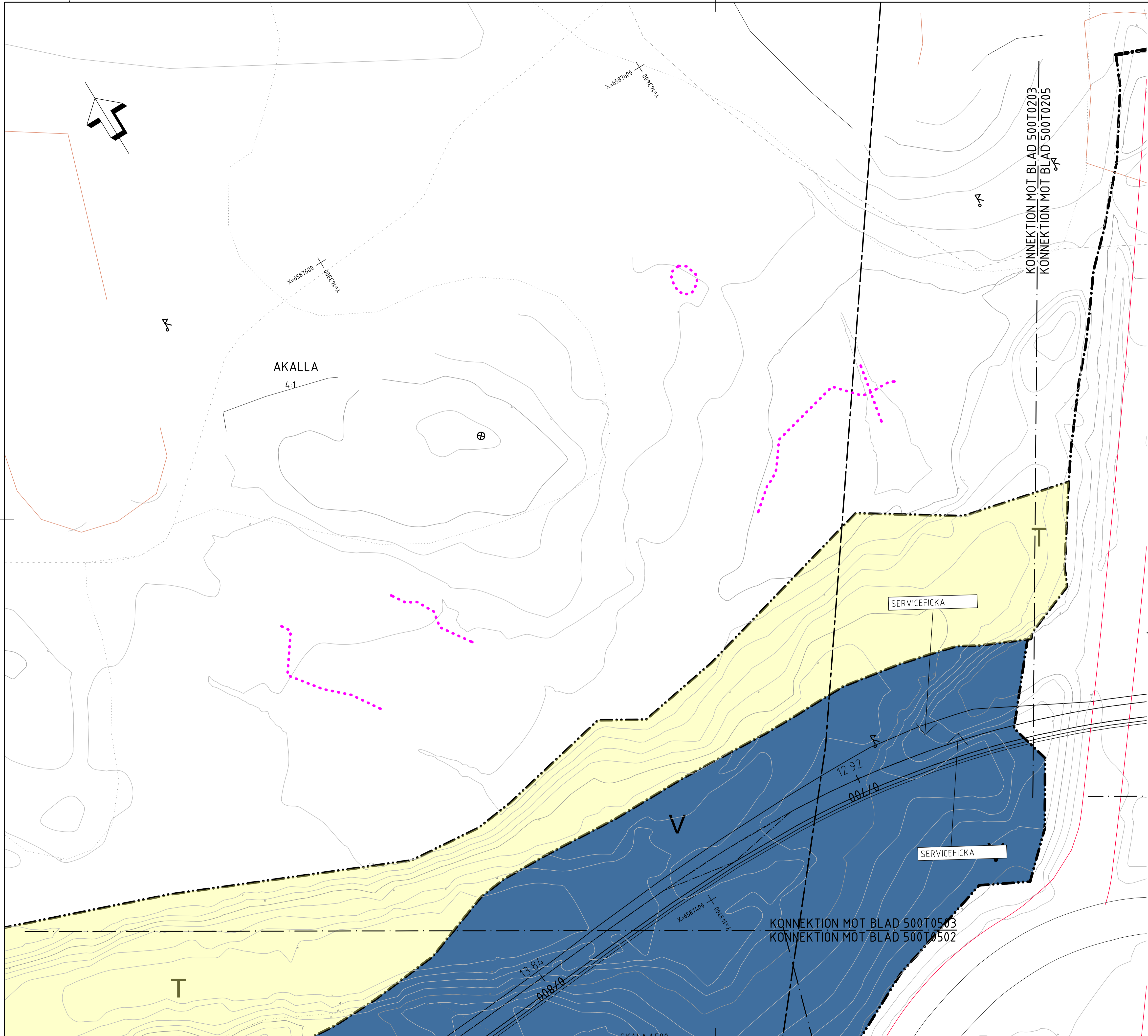
**KOORDINATSYSTEM**  
 PLAN. SWEREF99 18 00  
 HÖJD. RH2000



BET	REVIDERINGEN AVSER	GODKÄND	DATUM
TYP AV PLAN			
<b>VÄGPLAN</b>			
GRANSKNINGSSTATUS/SYFTE			
<b>FÖR GRANSKNING</b>			
HANDLINGSTYP			
<b>SAMRÅDSHANDLING</b>			
DATUM	2022-01-12	LEVERANS / ÄNDRINGS-PM	
OBJEKT	<b>E18 TPL JAKOBSBERG - TPL HJULSTA</b>		
DELOMRÅDE / BANDEL	STOCKHOLMS STAD		
ANLÄGGNINGSDI	GEMENSAMT STOCKHOLMS STAD		
OBJEKTNUMMER / KM	161731	KONSTRUKTIONSNUMMER	
BESTÄLLARE	TRAFIKVERKET	LEVERANTÖR	TYRÉNS
SKAPAD AV	JOEL NYMAN	UPPDRAGSNUMMER	302157
GODKÄND AV	JONAS FALK	AVDELNING	15406
RITNINGSTYP	PLAN		
TEKNIKOMRÅDE / INNEHÅLL	VÄGUTFORMNING OCH TRAFIK		
BESKRIVNING	PLANKARTA KM 25/840 - 26/100		
SKALA	1:500	FORMAT	A1
RITNINGSNUMMER	500T0202	FÖRVALTNINGSNUMMER	
		BLAD	NÄSTA BLAD
		BET	



c:\vaull\302157\vegplan\kv\Tidel\500T0202.dwg 2022-01-14 13:03:09



**FÖRKLARINGAR**

- MARKANSPRÅK**
- GRÄNS FÖR VÄGPLAN
  - GRÄNS FÖR VÄGOMRÅDE
  - AVGRÄNSNING MELLAN OLIKA TYPER AV MARKANSPRÅK
  - V** NYTT VÄGOMRÅDE MED VÄGRÄTT
  - Vi** NYTT VÄGOMRÅDE MED INSKRÄNKT VÄGRÄTT
  - T** TILLFÄLLIG NYTTJANDERÄTT
- T = TILLFÄLLIG NYTTJANDERÄTT. GÄLLER FRÅN BYGGSTART TILL 2 MÅNADER EFTER GODKÄND SLUTBESIKTNING.

**VERKSAMHETER/ ÅTGÄRDER SOM UNDANTAS FRÅN FÖRBUD ENLIGT MILJÖBALKEN**

FÖRBUDEN SOM AVSER VERKSAMHET ELLER ÅTGÄRD INOM GENERELLT BIOTOPSKYDDOMRÅDE (7:11 MB) GÄLLER INTE VID BYGGANDE AV ALLMÄN VÄG. BESKRIVNING AV PÅVERKAN PÅ BIOTOPSKYDDOBJEKT REDOVISAS I VÄGPLANENS PLANBESKRIVNING.

OBJEKT INOM VÄGPLANENS OMRADE SOM BERÖRS AV GENERELLT BIOTOPSKYDD

FÖRBUDEN MOT ÅTGÄRDER INOM STRANDSKYDDOMRÅDE (7:15 MB) GÄLLER INTE VID BYGGANDE AV ALLMÄN VÄG. BESKRIVNING AV PÅVERKAN PÅ STRANDSKYDDADE OMRADE REDOVISAS I VÄGPLANENS PLANBESKRIVNING.

OMRADE INOM VÄGPLANENS OMRADE SOM BERÖRS AV STRANDSKYDD

SKYLDIGHETEN ATT GÖRA ANMÄLAN FÖR SAMRÅD ENLIGT 12:6 MB GÄLLER INTE FÖR DE VERKSAMHETER OCH ÅTGÄRDER SOM BEHOVS FÖR ATT BYGGA VÄGEN OCH SOM FASTSTÄLLS OCH INGÅR I VÄGOMRÅDE FÖR ALLMÄN VÄG ELLER OMRADE FÖR TILLFÄLLIG NYTTJANDERÄTT

- SÄRSKILDA BESLUT SOM TAS I SAMBAND MED FASTSTALLELSEN AV VÄGPLANEN**
- INDRAGNING AV VÄG FRÅN ALLMÄNT UNDERHÅLL
  - MARK SOM ÅTERGÅR TILL MARKÄGARE

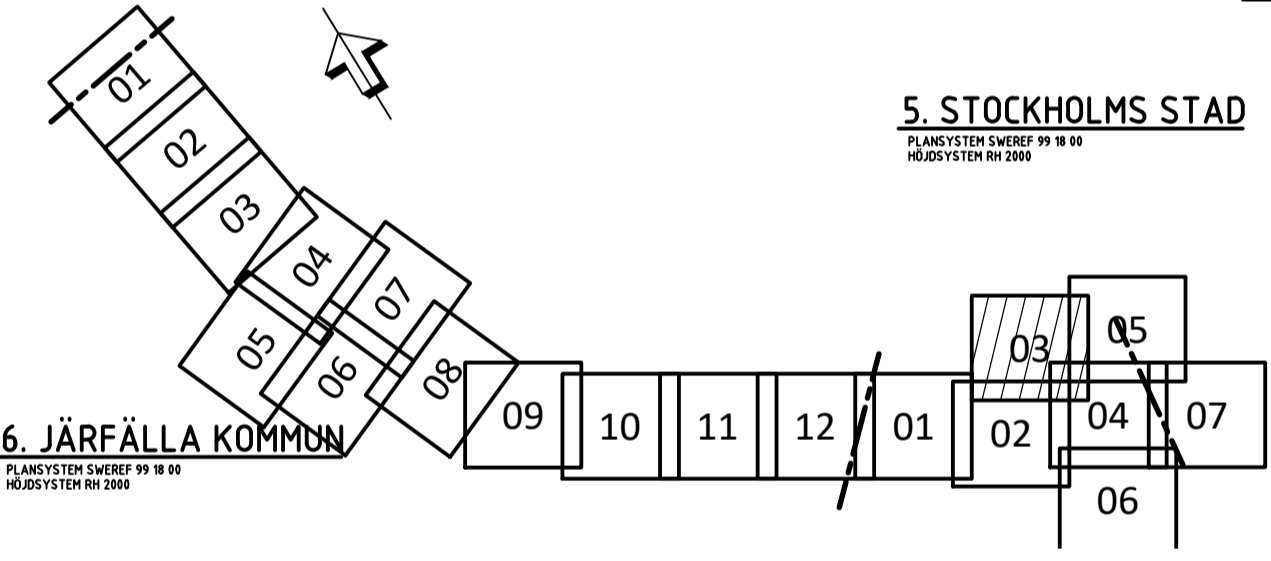
- ÖVRIGA BETECKNINGAR I PLANKARTORNA**
- FASTIGHETSGRÄNS
  - TRAKTGRÄNS/KVARTERSTRAKTGRÄNS
  - KOMMUNGRÄNS
  - PLANOMRÅDESGRÄNS
  - RÄTTIGHET

+15.76  
**25/800**

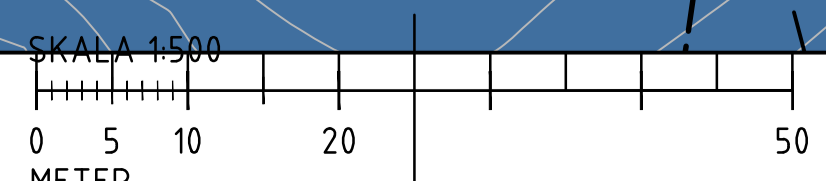
LÄNGDMÄTNING OCH HÖJDSÄTTNING I METER.

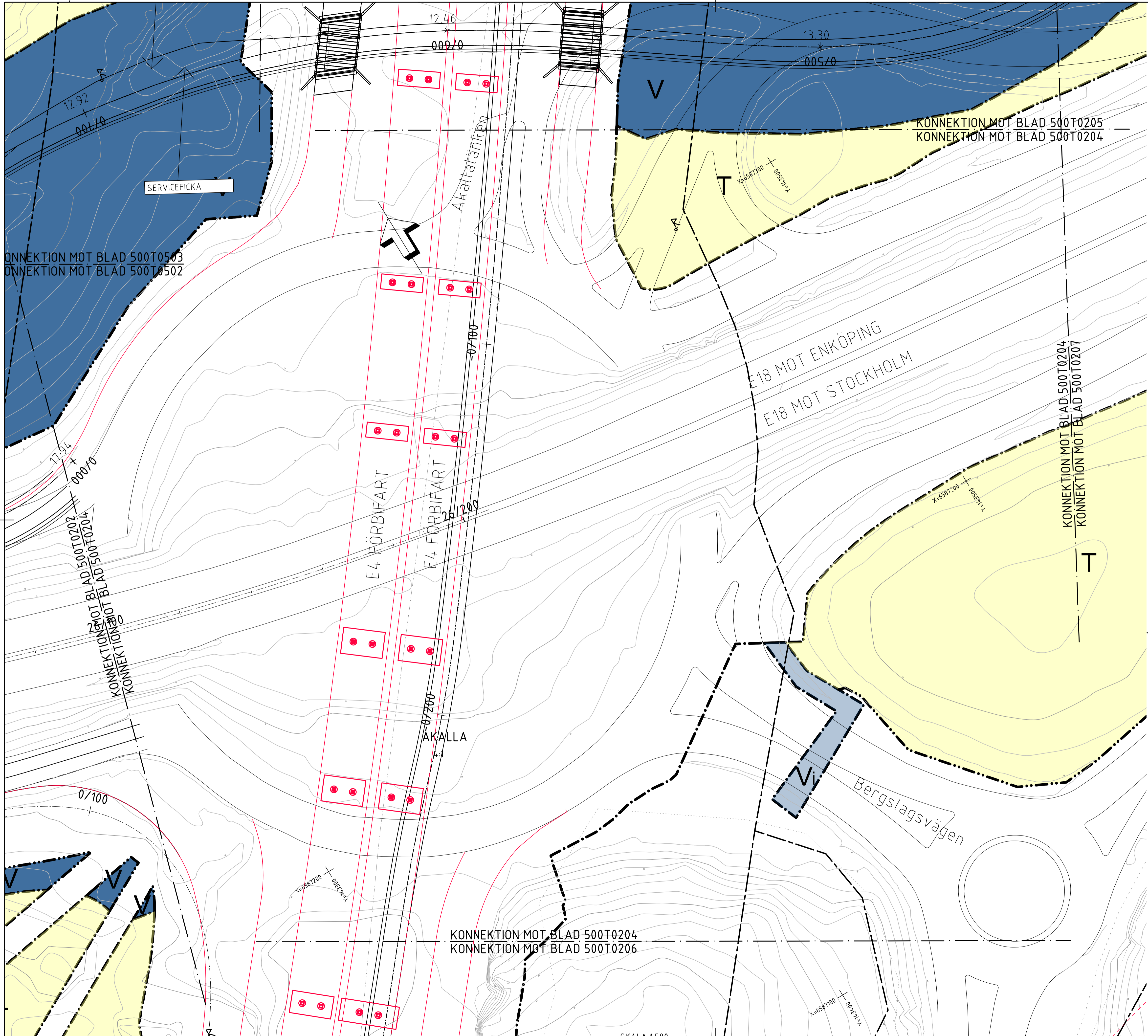
PROJETERADE VÄGKANTLINJER I FÖRBIFART STOCKHOLM

**KOORDINATSYSTEM**  
 PLAN SV 99:09:18 00  
 HÖJD RH2000

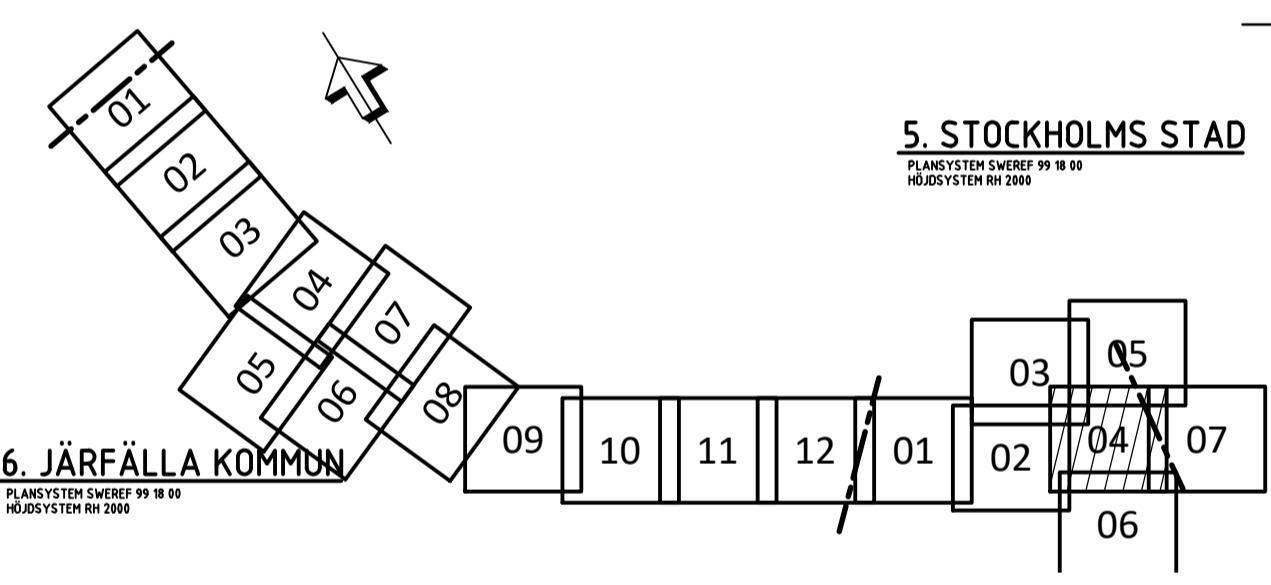


BET	REVIDERINGEN AVSER	GODKÄND	DATUM
TYP AV PLAN <b>VÄGPLAN</b>			
GRANSKNINGSSTATUS/SYFTE <b>FÖR GRANSKNING</b>			
HANDLINGSTYP <b>SAMRÅDSHANDLING</b>			
DATUM	2022-01-12	LEVERANS / ÄNDRINGS-PM	
OBJEKT	<b>E18 TPL JAKOBSBERG - TPL HJULSTA</b>		
DELOMRÅDE / BANDEL	<b>STOCKHOLMS STAD</b>		
ANLÄGGNINGSEDEL	<b>GEMENSAMT STOCKHOLMS STAD</b>		
OBJEKTNUMMER / KM	161731	KONSTRUKTIONSNUMMER	
BESTÄLLARE	<b>TRAFIKVERKET</b>	LEVERANTÖR	<b>TYRÉNS</b>
SKAPAD AV	JOEL NYMAN	UPPDRAGSNUMMER	302157
GODKÄND AV	JONAS FALK	AVDELNING	15406
RITNINGSTYP	<b>PLAN</b>		
TEKNIKOMRÅDE / INNEHÅLL	<b>VÄGUTFORMNING OCH TRAFIK</b>		
BESKRIVNING	<b>PLANKARTA</b> KM 25/840 - 26/100		
SKALA	1:500	FORMAT	A1
RITNINGSNUMMER	500T0203	FÖRVALTNINGSNUMMER	
		BLAD	NÄSTA BLAD
		BET	

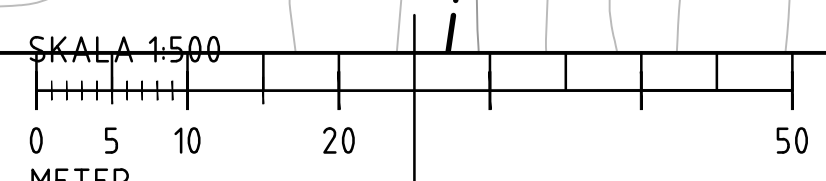




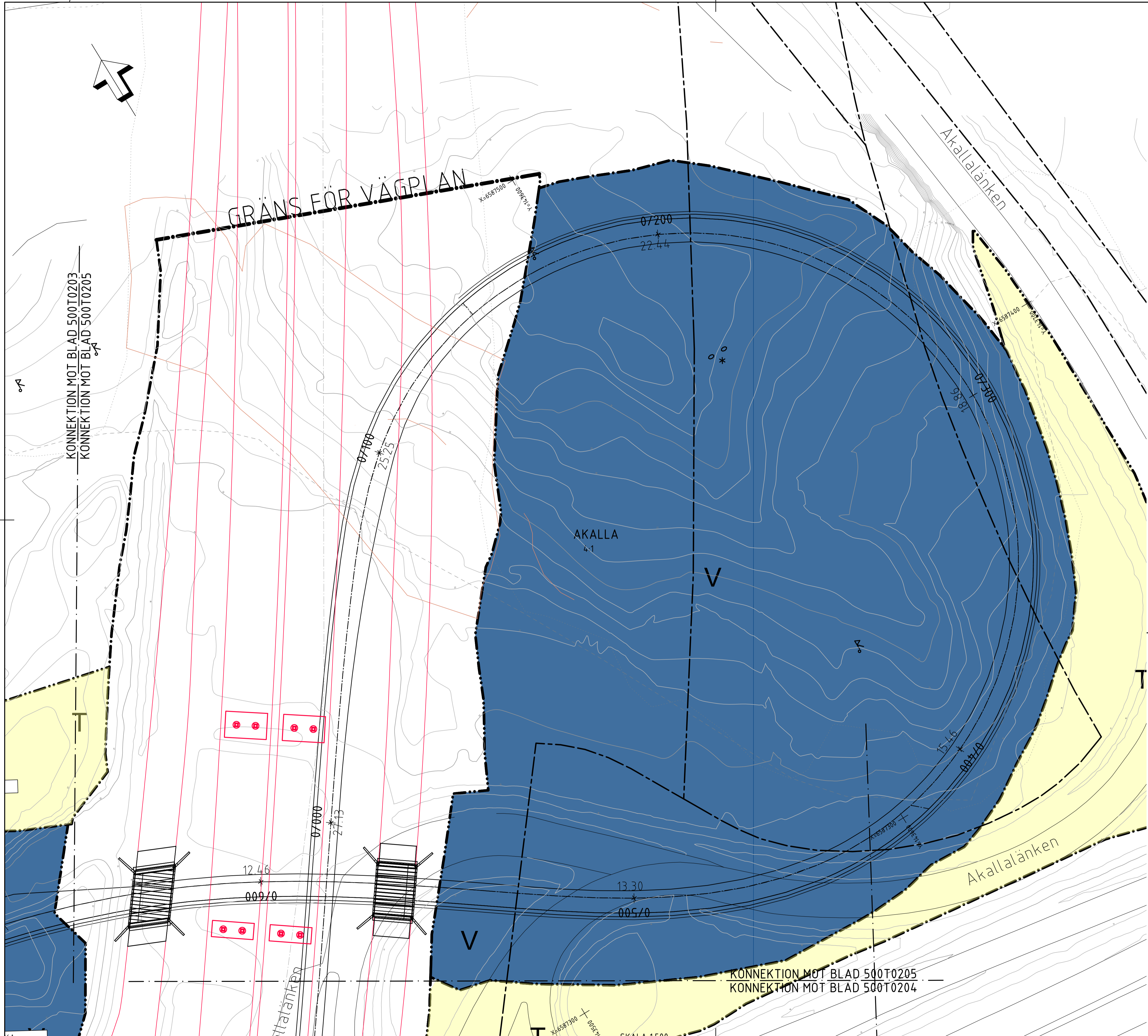
- ### FÖRKLARINGAR
- MARKANSPRÅK**
    - GRÄNS FÖR VÄGPLAN
    - GRÄNS FÖR VÄGOMRÅDE
    - AVGRÄNSNING MELLAN OLIKA TYPER AV MARKANSPRÅK
  - V** NYTT VÄGOMRÅDE MED VÄGRÄTT
  - Vi** NYTT VÄGOMRÅDE MED INSKRÄNKT VÄGRÄTT
  - T** TILLFÄLLIG NYTT JÄNDERÄTT
- T = TILLFÄLLIG NYTT JÄNDERÄTT. GÄLLER FRÅN BYGGSTART TILL 2 MÅNADER EFTER GODKÄND SLUTBESKUTNING.
- VERKSAMHETER/ ÅTGÄRDER SOM UNDANTAS FRÅN FÖRBUD ENLIGT MILJÖBALKEN**  
 FÖRBUDEN SOM AVSER VERKSAMHET ELLER ÅTGÄRD INOM GENERELLT BIOTOPSKYDDSOMRÅDE (7:11 MB) GÄLLER INTE VID BYGGANDE AV ALLMÄN VÄG. BESKRIVNING AV PÅVERKAN PÅ BIOTOPSKYDDSOBJEKT REDOVISAS I VÄGPLANENS PLANBESKRIVNING.  
 FÖRBUDEN MOT ÅTGÄRDER INOM STRANDSKYDDSOMRÅDE (7:15 MB) GÄLLER INTE VID BYGGANDE AV ALLMÄN VÄG. BESKRIVNING AV PÅVERKAN PÅ STRANDSKYDDADE OMRÅDEN REDOVISAS I VÄGPLANENS PLANBESKRIVNING.
- SÄRSKILDA BESLUT SOM TAS I SAMBAND MED FASTSTÄLLELSEN AV VÄGPLANEN**
- INDRAGNING AV VÄG FRÅN ALLMÄNT UNDERHÅLL
  - MARK SOM ÅTERGÅR TILL MARKÄGARE
- ÖVRIGA BETECKNINGAR I PLANKARTORNA**
- FAS TIGHETSGRÄNS
  - TRAKTIGRÄNS/KVARTERSTRAKTIGRÄNS
  - KOMMUNGRÄNS
  - PLANOMRÅDESGRÄNS
  - RÄTTIGHET
- +15.76  
**25/800**  
 LÅNGDMÄTNING OCH HÖJDSÄTTNING I METER.
- PROJEKTERADE VÄGANTLINJER I FÖRBIFART STOCKHOLM
- KOORDINATSYSTEM**  
 PLAN: SWEREF99 18 00  
 HÖJD: RH2000



BET	REVIDERINGEN AVSER	GODKÄND	DATUM
TYP AV PLAN			
<b>VÄGPLAN</b>			
GRANSKNINGSSTATUS/SYFTE			
<b>FÖR GRANSKNING</b>			
HANDLINGSTYP			
<b>SAMRÅDSHANDLING</b>			
DATUM	LEVERANS / ÄNDRINGS-PM		
2022-01-12			
OBJEKT			
<b>E18 TPL JAKOBSBERG - TPL HJULSTA</b>			
DELOMRÅDE / BANDEL			
<b>STOCKHOLMS STAD</b>			
ANLÄGGNINGSDJEL			
<b>GEMENSAMT STOCKHOLMS STAD</b>			
OBJEKTNUMMER / KM	KONSTRUKTIONNUMMER		
161731			
BESTÄLLARE	LEVERANTÖR		
<b>TRAFIKVERKET</b>	<b>TYRÉNS</b>		
SKAPAD AV	UPPDRAGSNUMMER		
JOEL NYMAN	302157		
GODKÄND AV	AVDELNING		
JONAS FALK	15406		
RITNINGSTYP			
<b>PLAN</b>			
TEKNIKOMRÅDE / INNEHÅLL			
<b>VÄGUTFORMNING OCH TRAFIK</b>			
BESKRIVNING			
<b>PLANKARTA</b>			
<b>KM 26/100 -</b>			
SKALA	FORMAT	FÖRVALTNINGSNUMMER	
1:500	A1		
RITNINGSDATUM	BLAD	NÄSTA BLAD	BET
500T0204			



c:\vaull\302157\1\vegplan\1\1\1\500T0204.dwg 2022-01-14 13:02:50



KONNEKTION MOT BLAD 500T0203  
KONNEKTION MOT BLAD 500T0205

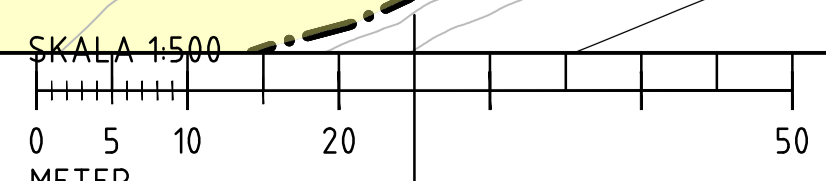
GRÄNS FÖR VÄGPLAN

AKALLA  
4:1

V

Akallalänken

KONNEKTION MOT BLAD 500T0205  
KONNEKTION MOT BLAD 500T0204



FÖRKLARINGAR

- MARKANSPRÅK**
- GRÄNS FÖR VÄGPLAN
  - GRÄNS FÖR VÄGOMRÅDE
  - AVGRÄNSNING MELLAN OLIKA TYPER AV MARKANSPRÅK
  - V** NYTT VÄGOMRÅDE MED VÄGRÄTT
  - Vi** NYTT VÄGOMRÅDE MED INSKRÄNKT VÄGRÄTT
  - T** TILFÄLLIG NYTTJANDERÄTT
- T = TILFÄLLIG NYTTJANDERÄTT. GÄLLER FRÅN BYGGSTART TILL 2 MÅNADER EFTER GODKÄND SLUTBESKUTNING.

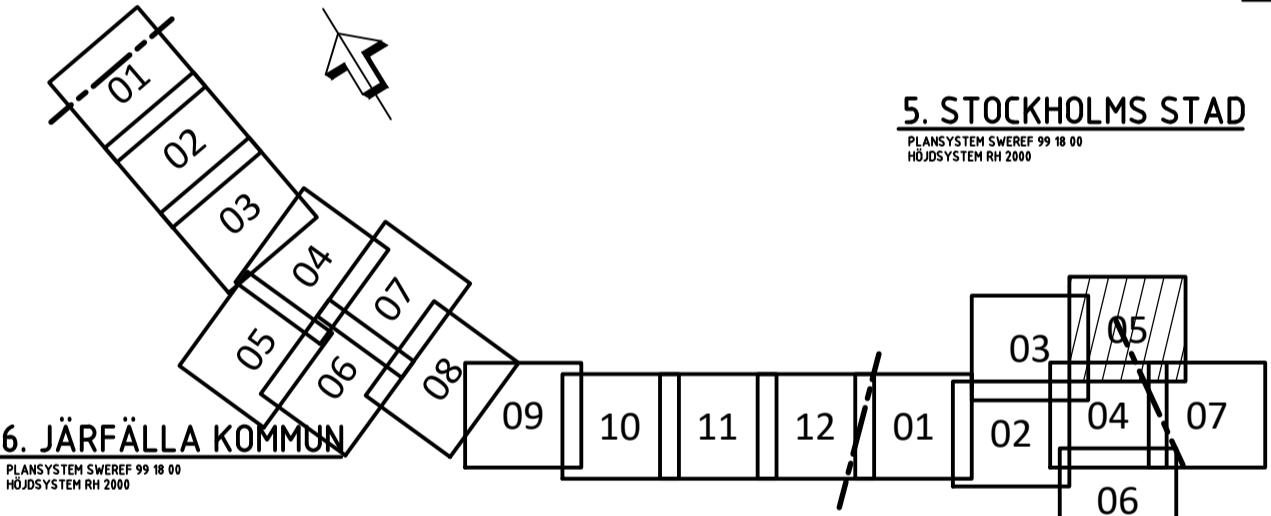
**VERKSAMHETER/ ÅTGÄRDER SOM UNDANTAS FRÅN FÖRBUD ENLIGT MILJÖBALKEN**

FÖRBUDEN SOM AVSER VERKSAMHET ELLER ÅTGÄRD INOM GENERELLT BIOTOPSKYDDOMRÅDE (7:11 MB) GÄLLER INTE VID BYGGANDE AV ALLMÄN VÄG. BESKRIVNING AV PÅVERKAN PÅ BIOTOPSKYDDOBJEKT REDOVISAS I VÄGPLANENS PLANBESKRIVNING.

FÖRBUDEN MOT ÅTGÄRDER INOM STRANDSKYDDOMRÅDE (7:15 MB) GÄLLER INTE VID BYGGANDE AV ALLMÄN VÄG. BESKRIVNING AV PÅVERKAN PÅ STRANDSKYDDADE OMRÅDEN REDOVISAS I VÄGPLANENS PLANBESKRIVNING.

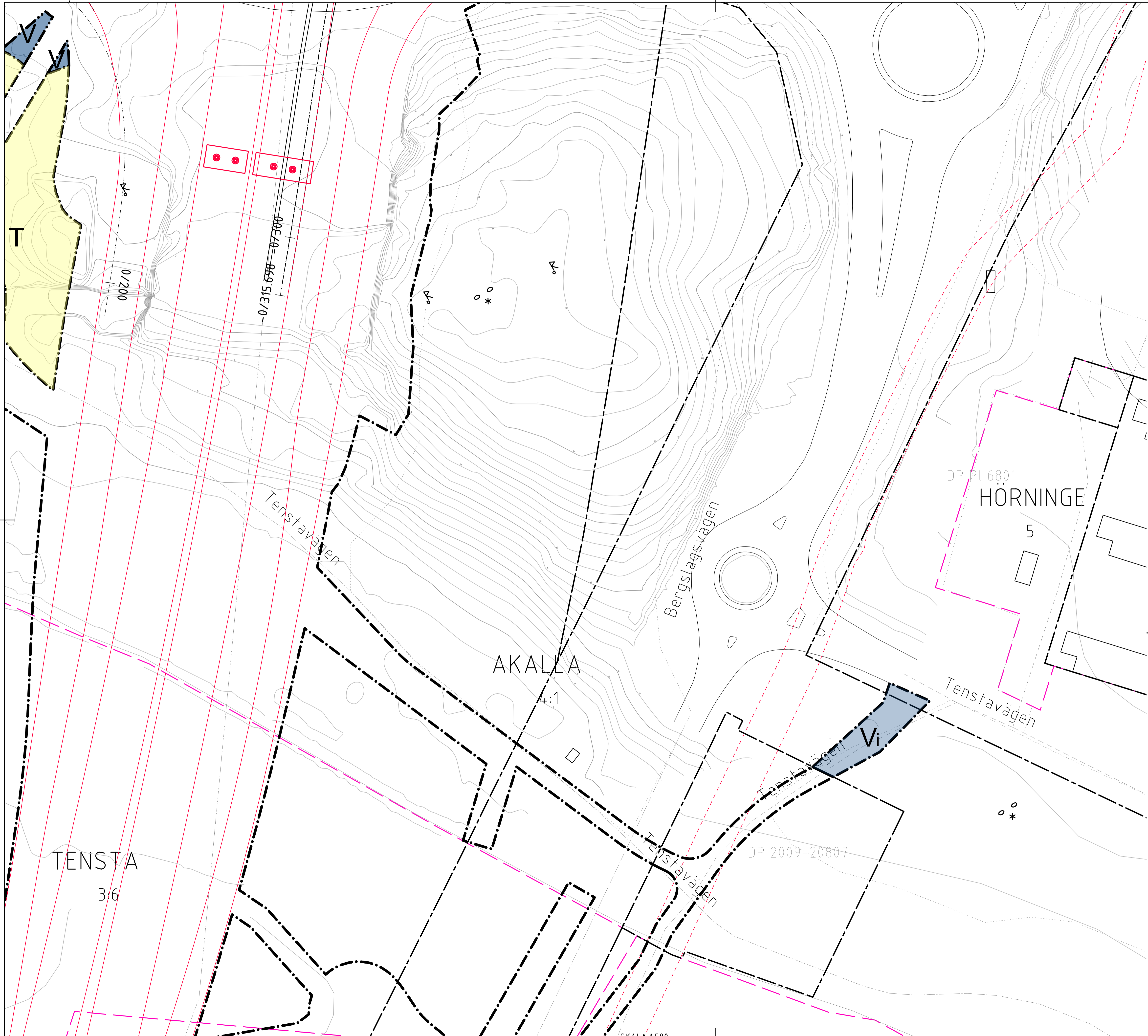
- SÄRSKILDA BESLUT SOM TAS I SAMBAND MED FASTSTÄLLELSEN AV VÄGPLANEN**
- INDRAGNING AV VÄG FRÅN ALLMÄNT UNDERHÅLL
  - MARK SOM ÅTERGÅR TILL MARKÄGARE

- ÖVRIGA BETECKNINGAR I PLANKARTORNA**
- FASIGHETSGRÄNS
  - TRAKTIGRÄNS/KVARTERSTRAKTIGRÄNS
  - KOMMUNGRÄNS
  - PLANOMRÅDESGRÄNS
  - RÄTTIGHET
- +15.76  
25/800 LÅNGDMÄTNING OCH HÖJDSÄTTNING I METER.
- PROJEKTERADE VÄGKANTLINJER I FÖRBIFART STOCKHOLM
- KOORDINATSYSTEM**  
PLAN: SWEREF99 18 00  
HÖJD: RH2000



BET	REVIDERINGEN AVSER	GODKÄND	DATUM
TYP AV PLAN <b>VÄGPLAN</b>			
GRANSKNINGSSTATUS/SYFTE <b>FÖR GRANSKNING</b>			
HANDLINGSTYP <b>SAMRÅDSHANDLING</b>			
DATUM	2022-01-12	LEVERANS / ÄNDRINGS-PM	
OBJEKT <b>E18 TPL JAKOBSBERG - TPL HJULSTA</b>			
DELOMRÅDE / BANDEL <b>STOCKHOLMS STAD</b>			
ANLÄGGNINGENDEL <b>GEMENSAMT STOCKHOLMS STAD</b>			
OBJEKTNUMMER / KM	161731	KONSTRUKTIONSNUMMER	
BESTÄLLARE	<b>TRAFIKVERKET</b>	LEVERANTÖR	<b>TYRÉNS</b>
SKAPAD AV	JOEL NYMAN	UPPDRAGSNUMMER	302157
GODKÄND AV	JONAS FALK	AVDELNING	15406
RITNINGSTYP <b>PLAN</b>			
TEKNIKOMRÅDE / INNEHÅLL <b>VÄGUTFORMNING OCH TRAFIK</b>			
BESKRIVNING <b>PLANKARTA</b>			
KM 26/100 -			
SKALA	1:500	FORMAT	A1
RITNINGSNUMMER	500T0205	FÖRVALTNINGSNUMMER	
		BLAD	NÄSTA BLAD
			BET

c:\vaull\302157\vegplan\kv\70205.dwg 2022-01-14 13:01:43



**FÖRKLARINGAR**

- MARKANSPRÅK**
- GRÄNS FÖR VÄGPLAN
  - GRÄNS FÖR VÄGOMRÅDE
  - AVGRÄNSNING MELLAN OLIKA TYPER AV MARKANSPRÅK
  - V** NYTT VÄGOMRÅDE MED VÄGRÄTT
  - Vi** NYTT VÄGOMRÅDE MED INSKRÄNKT VÄGRÄTT
  - T** TILLFÄLLIG NYTTJANDERÄTT

T = TILLFÄLLIG NYTTJANDERÄTT. GÄLLER FRÅN BYGGSTART TILL 2 MÅNADER EFTER GODKÄND SLUTBESKUTNING.

**VERKSAMHETER/ ÅTGÄRDER SOM UNDANTAS FRÅN FÖRBUD ENLIGT MILJÖBALKEN**  
 FÖRBUDEN SOM AVSER VERKSAMHET ELLER ÅTGÄRD INOM GENERELLT BIOTOPSKYDDSOMRÅDE (1:11 MB) GÄLLER INTE VID BYGGANDE AV ALLMÄN VÄG. BESKRIVNING AV PÅVERKAN PÅ BIOTOPSKYDDSOBJEKT REDOVISAS I VÄGPLANENS PLANBESKRIVNING.  
 FÖRBUDEN MOT ÅTGÄRDER INOM STRANDSKYDDSOMRÅDE (1:15 MB) GÄLLER INTE VID BYGGANDE AV ALLMÄN VÄG. BESKRIVNING AV PÅVERKAN PÅ STRANDSKYDDADE OMRÅDEN REDOVISAS I VÄGPLANENS PLANBESKRIVNING.

**SÄRSKILDA BESLUT SOM TAS I SAMBAND MED FASTSTÄLLELSEN AV VÄGPLANEN**

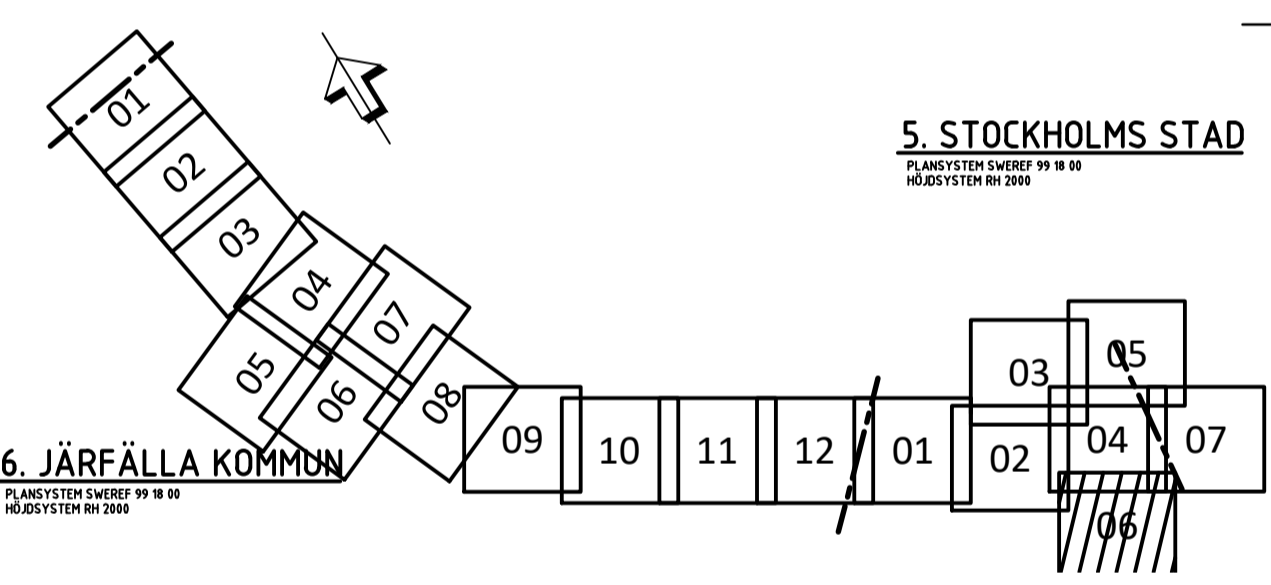
- INDRAGNING AV VÄG FRÅN ALLMÄNT UNDERHÅLL
- MARK SOM ÅTERGÅR TILL MARKÄGARE

- ÖVRIGA BETECKNINGAR I PLANKARTORNA**
- FASTIGHETSGRÄNS
  - TRAKTGRÄNS/KVARTERSTRAKTGRÄNS
  - KOMMUNGRÄNS
  - PLANOMRÅDESGRÄNS
  - RÄTTIGHET

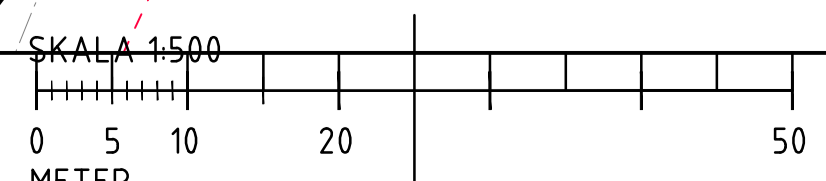
+15.76  
 25/800  
 LÅNGDMÄTNING OCH HÖJDSÄTTNING I METER.

PROJEKTERADE VÄGANTLINJER I FÖRBIFART STOCKHOLM

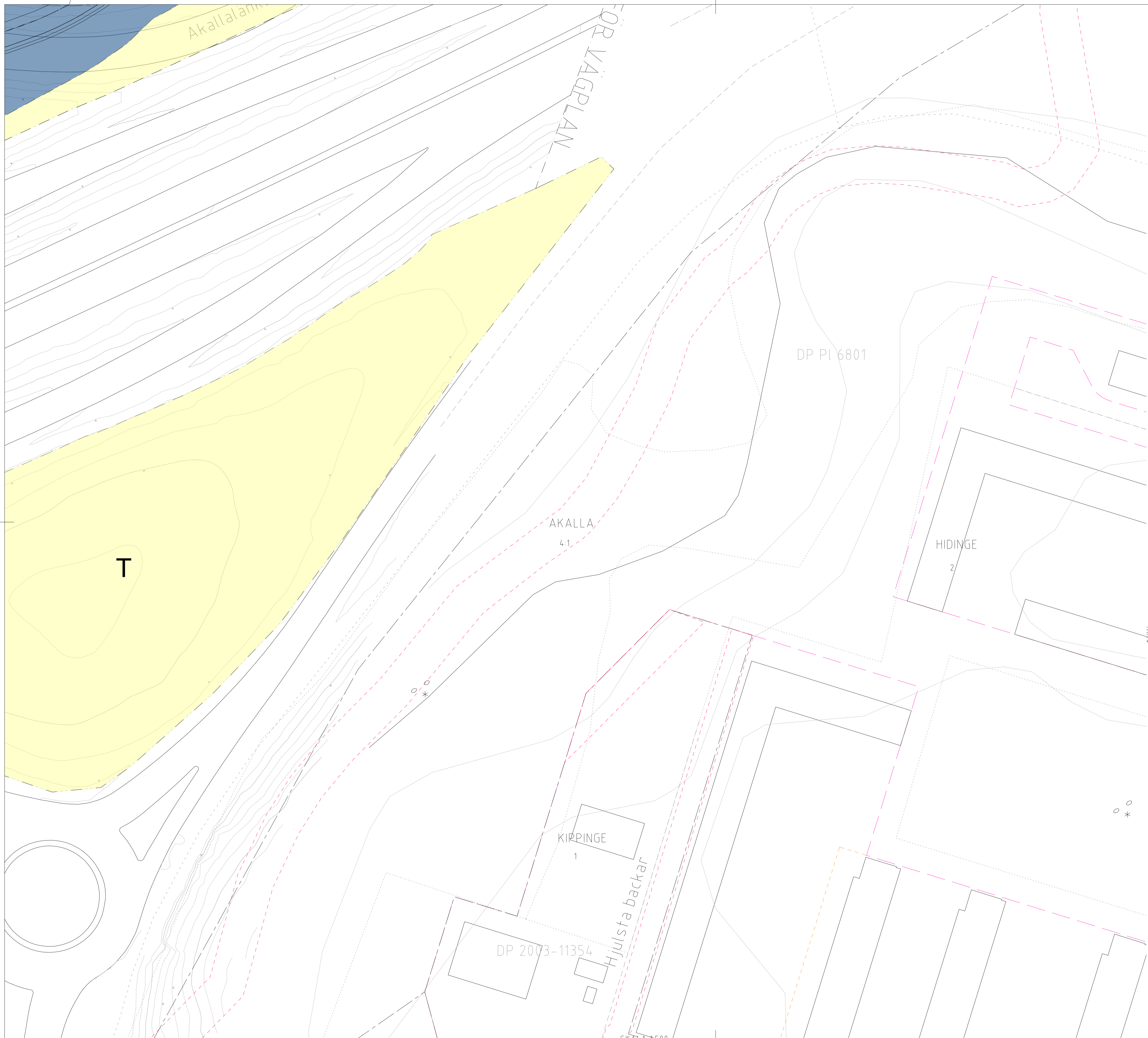
**KOORDINATSYSTEM**  
 PLAN: SWEREF99 18 00  
 HÖJD: RH2000



BET	REVIDERINGEN AVSER	GODKÄND	DATUM
TYP AV PLAN			
<b>VÄGPLAN</b>			
GRANSKNINGSSTATUS/SYFTE			
<b>FÖR GRANSKNING</b>			
HANDLINGSTYP			
<b>SAMRÅDSHANDLING</b>			
DATUM	LEVERANS / ÄNDRINGS-PM		
2022-01-12			
OBJEKT			
<b>E18 TPL JAKOBSBERG - TPL HJULSTA</b>			
DELOMRÅDE / BANDEL			
STOCKHOLMS STAD			
ANLÄGGNINGSDIAGRAM			
GEMENSAMT STOCKHOLMS STAD			
OBJEKTNUMMER / KM	KONSTRUKTIONNUMMER		
161731			
BESTÄLLARE	LEVERANTÖR		
<b>TRAFIKVERKET</b>	<b>TYRÉNS</b>		
SKAPAD AV	UPPDRAGSNUMMER		
JOEL NYMAN	302157		
GODKÄND AV	AVDELNING		
JONAS FALK	15406		
RITNINGSTYP			
PLAN			
TEKNIKOMRÅDE / INNEHÅLL			
VÄGUTFORMNING OCH TRAFIK			
BESKRIVNING			
PLANKARTA			
KM 26/100 -			
SKALA	FORMAT	FÖRVALTNINGSNUMMER	
1:500	A1		
RITNINGNUMMER	BLAD	NÄSTA BLAD	BET
500T0206			



c:\vaull\302157\Trafik\plan\30070206.dwg 2022-01-14 16:37:14



FÖRKLARINGAR

- MARKANSPRÅK**
- GRANS FÖR VÄGPLAN
  - GRANS FÖR VÄGOMRÅDE
  - AVGRÄNSNING MELLAN OLIKA TYPER AV MARKANSPRÅK
  - V** NYTT VÄGOMRÅDE MED VÄGRÄTT
  - Vi** NYTT VÄGOMRÅDE MED INSKRÄNKT VÄGRÄTT
  - T** TILFÄLLIG NYTTJANDERÄTT
- T = TILFÄLLIG NYTTJANDERÄTT. GÄLLER FRÅN BYGGSTART TILL 2 MÅNADER EFTER GODKÄND SLUTBESKUTNING.

**VERKSAMHETER/ ÅTGÄRDER SOM UNDANTAS FRÅN FÖRBUD ENLIGT MILJÖBALKEN**  
 FÖRBUDEN SOM AVSER VERKSAMHET ELLER ÅTGÄRD INOM GENERELLT BIOTOPSKYDDOMRÅDE (7:11 MBL) GÄLLER INTE VID BYGGANDE AV ALLMAN VÄG. BESKRIVNING AV PÅVERKAN PÅ BIOTOPSKYDDOBJEKT REDOVISAS I VÄGPLANENS PLANBESKRIVNING.  
 FÖRBUDEN MOT ÅTGÄRDER INOM STRANDSKYDDOMRÅDE (7:15 MBL) GÄLLER INTE VID BYGGANDE AV ALLMAN VÄG. BESKRIVNING AV PÅVERKAN PÅ STRANDSKYDDADE OMRÅDEN REDOVISAS I VÄGPLANENS PLANBESKRIVNING.

SÄRSKILDA BESLUT SOM TAS I SAMBAND MED FASTSTÄLLELSEN AV VÄGPLANEN

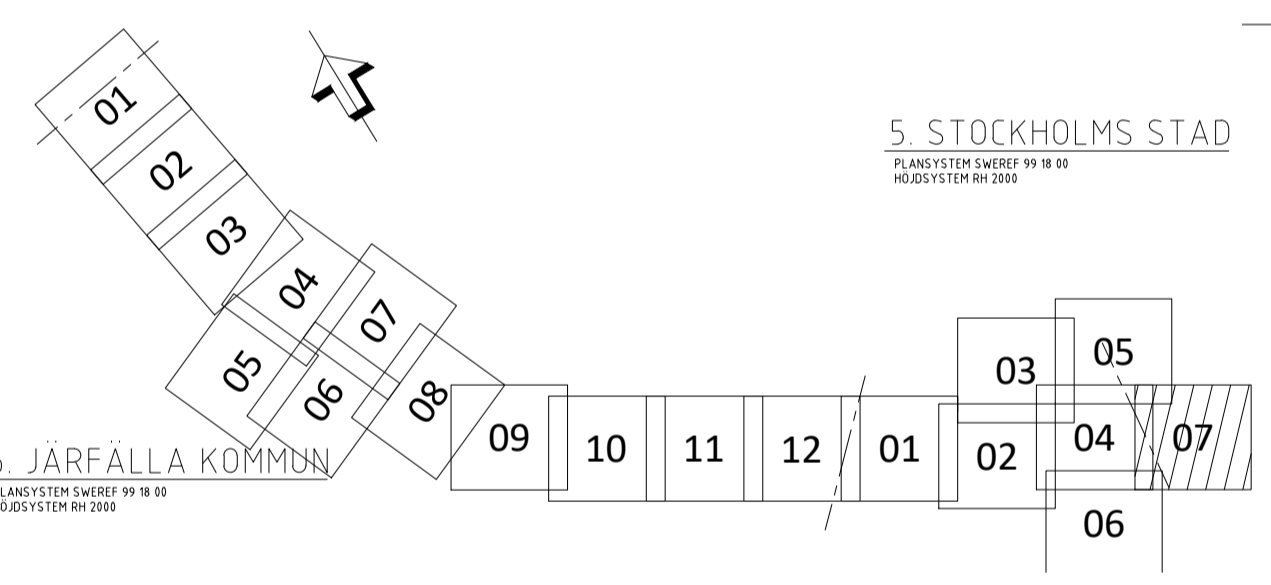
- INDRAGNING AV VÄG FRÅN ALLMÄNT UNDERHÅLL
- MARK SOM ÅTERGÅR TILL MARKAGARE

- ÖVRIGA BETECKNINGAR I PLANKARTORNA**
- FASTIGHETSGRÄNS
  - TRAKTIGRÄNS/KVARTERSTRAKTIGRÄNS
  - KOMMUNGRÄNS
  - PLANOMRÅDESGRÄNS
  - RÄTTIGHET

+15.76  
 25/800  
 LANGDMÄTNING OCH HÖJDSÄTTNING I METER.

PROJEKTERADE VÄGANTLINJER I FÖRBIFART STÖCKHOLM

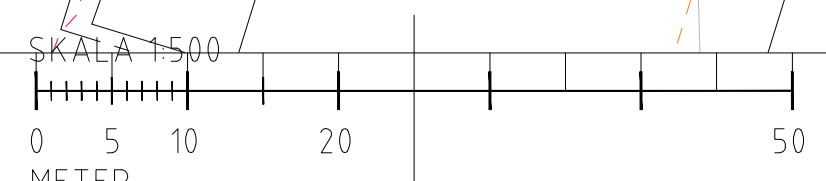
**KOORDINATSYSTEM**  
 PLAN: SWEREF99 18 00  
 HÖJD: RH2000



5. STOCKHOLMS STAD  
 PLANSTYRELSEN 1998:00  
 KOORDINATSYSTEM 18 00

5. JÄRFÄLLA KOMMUN  
 PLANSTYRELSEN 1998:00  
 KOORDINATSYSTEM 18 00

BET	REVIDERINGEN AVSER	GODKÄND	DATUM
TYP AV PLAN <b>VÄGPLAN</b>			
GRANSKNINGSSTATUS/SYFTE <b>FÖR GRANSKNING</b>			
HANDLINGSTYP <b>SAMRÅDSHANDLING</b>			
DATUM	2022-01-12	LEVERANS / ÄNDRINGS-PM	
OBJEKT <b>E18 TPL JAKOBSBERG - TPL HJULSTA</b>			
DELOMRÅDE / BANDEL <b>STOCKHOLMS STAD</b>			
ANLÄGGNINGSDDEL <b>GEMENSAMT STOCKHOLMS STAD</b>			
OBJEKTNUMMER / KM	161731	KONSTRUKTIONSNUMMER	
BESTÄLLARE	<b>TRAFIKVERKET</b>	LEVERANTÖR	<b>TYRÉNS</b>
SKAPAD AV	JOEL NYMAN	UPPDRAGSNUMMER	302157
GODKÄND AV	JONAS FALK	AVDELNING	15406
RITNINGSTYP <b>PLAN</b>			
TEKNIKOMRÅDE / INNEHÅLL <b>VÄGUTFORMNING OCH TRAFIK</b>			
BESKRIVNING <b>PLANKARTA KM 26/100 -</b>			
SKALA	1:500	FORMAT	A1
RITNINGSNUMMER	500T0207	FÖRVALTNINGSNUMMER	
BLAD		NÄSTA BLAD	BET



c:\vauf\302157\vegplan\30010207.dwg  
 2022-01-16 16:27:27