

FÖRKLARINGAR

- GRÄNS FÖR VÄGPLAN
- GRÄNS FÖR VÄGOMRÅDE
- AVGRÄNSNING MELLAN OLIKA TYPER AV MÄRKANSPRÅK
- NY VÄG MED KÖRBANEKANT OCH KÖRFÄLTINDELNING
- NY BELÄGGNING PÅ BEFINTLIG VÄG MED KÖRBANEKANT OCH KÖRFÄLTINDELNING

- NY SERVICEVÄG
- SLÄNTER
- LÅNGDMÄTNING
- STÖDMUR/KONSTRUKTION
- VÄG-/BRORÄCKE
- NY SUICIDPREVENTION
- BULLERSKYDDSSKÄRM
- RENINGSANLÄGGNING FÖR VÄGDAGVATTEN
- NYA VA-LEDNINGAR
- VATTENDRAG SOM RIVES/FLYTTS

ÖVRIGT

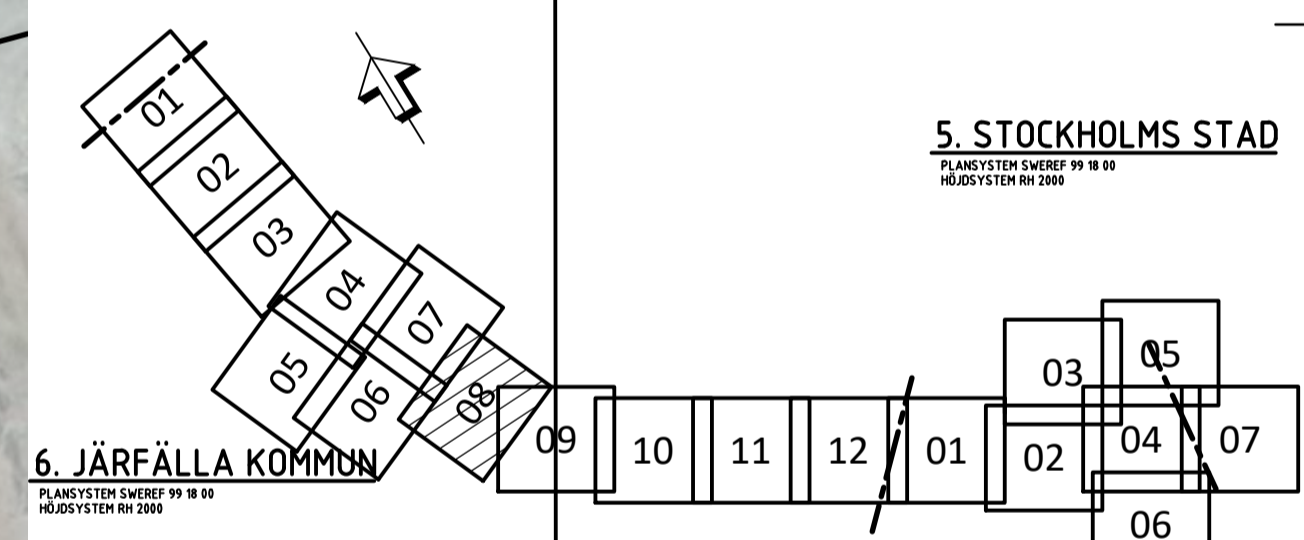
- BEFINTLIG RÖRBRÖ UTGÅR OCH FYLLS IGEN
- VÄGDEL SOM RIVES
- TILLFÄLLIG NYTTJANDERÄTT
- PROJEKTERADE VÄGKANTLINJER I FÖRBIFART STOCKHOLM

BEFINTLIGT

- FASTIGHETSGRÄNS
- TRAKTGRÄNS/ KVARTERSTRAKTGRÄNS
- KOMMUNGRÄNS
- VATTENDRAG
- VATTENDRAG, KULVERT

KOORDINATSYSTEM

PLAN: SWEREF99 18 00
HÖJD: RH2000



BET	REVIDERINGEN AVSER	GOCKÄND	DATUM
-----	--------------------	---------	-------

**VÄGPLAN
FÖR GRANSKNING
SAMRÅDSHANDLING**

DATUM: 2022-01-12
LEVERANS / ANDRINGS-PM

OBJEKT: E18 TPL JAKOBSBERG - TPL HJULSTA

DELOMRÅDE / BANDEL: JÄRFÄLLA KOMMUN

ANLÄGGNINGDEL: GEMENSAMT JÄRFÄLLA KOMMUN

OBJEKTNUMMER / KM: 161731
KONSTRUKTIONNUMMER

BESTÄLLARE: JOHAN HOLMSTRÖM
LEVERANTÖR: TRAFIKVERKET TYRÉNS

SKAPAD AV: JOHAN HOLMSTRÖM
UPPDRAGSNUMMER: 302157

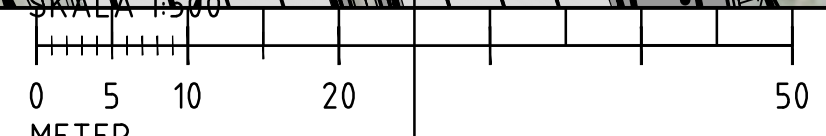
GOCKÄND AV: JONAS FALK
AVDELNING: 15406

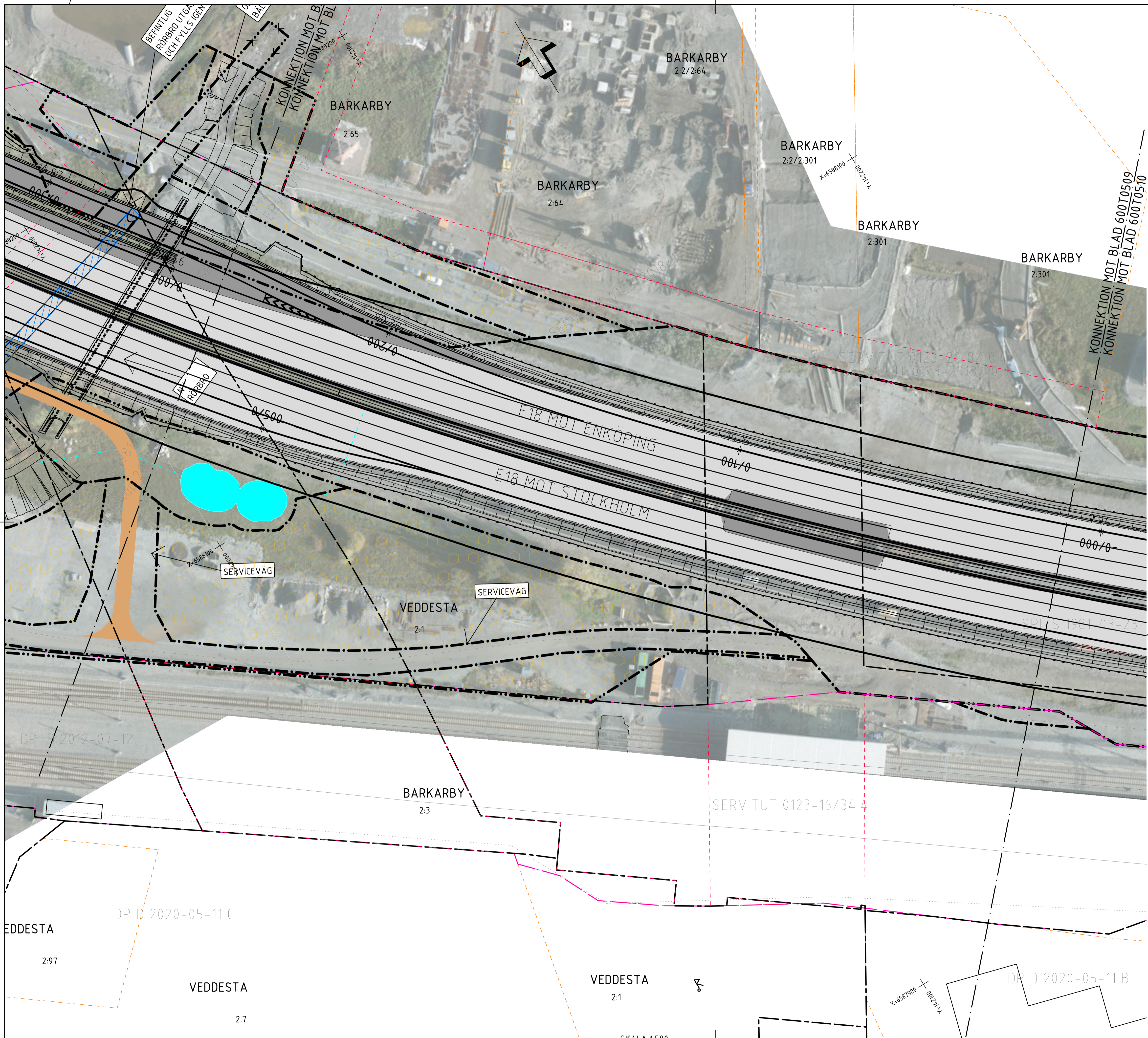
RITNINGSTYP: PLAN
TEKNIKOMRÅDE / INNEHÅLL: VÄGUTFORMNING OCH TRAFIK

BESKRIVNING: ILLUSTRATIONSPLAN
KM 24/320 - 24/560

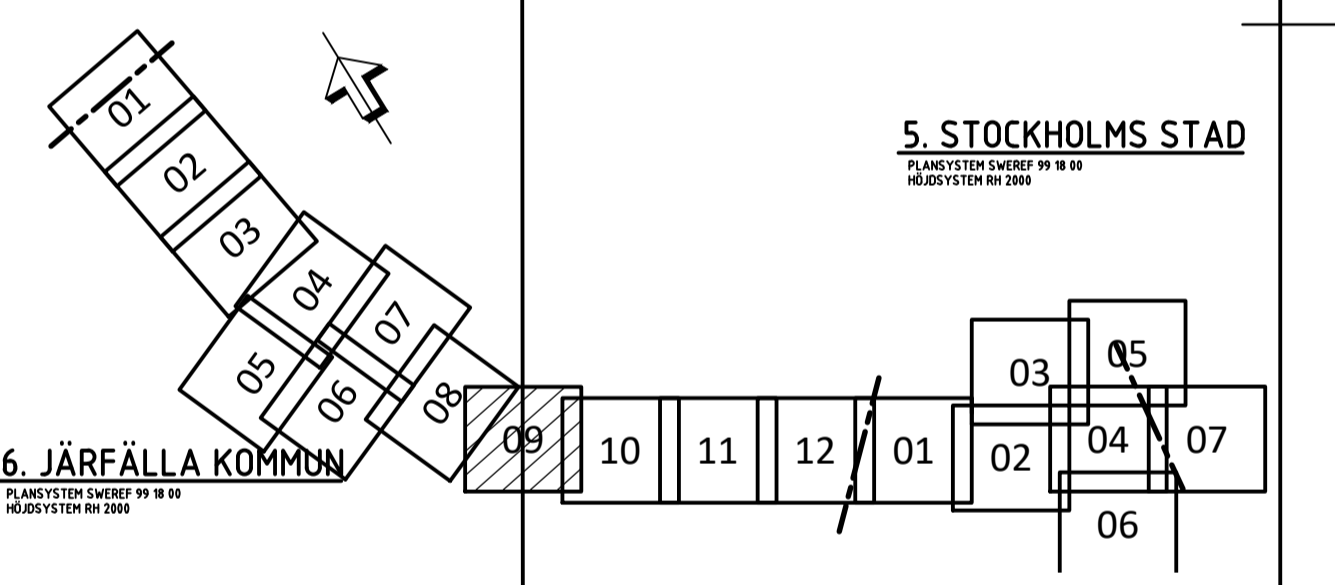
SKALA: 1:500
FORMAT: A1
FÖRVALTNINGSNUMMER: BLAD NÄSTA BLAD BET

RITNINGSDATUM: 2022-01-15 17:08:10

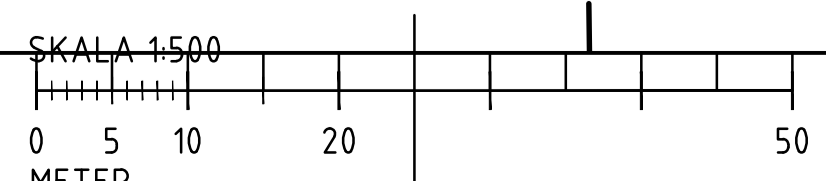




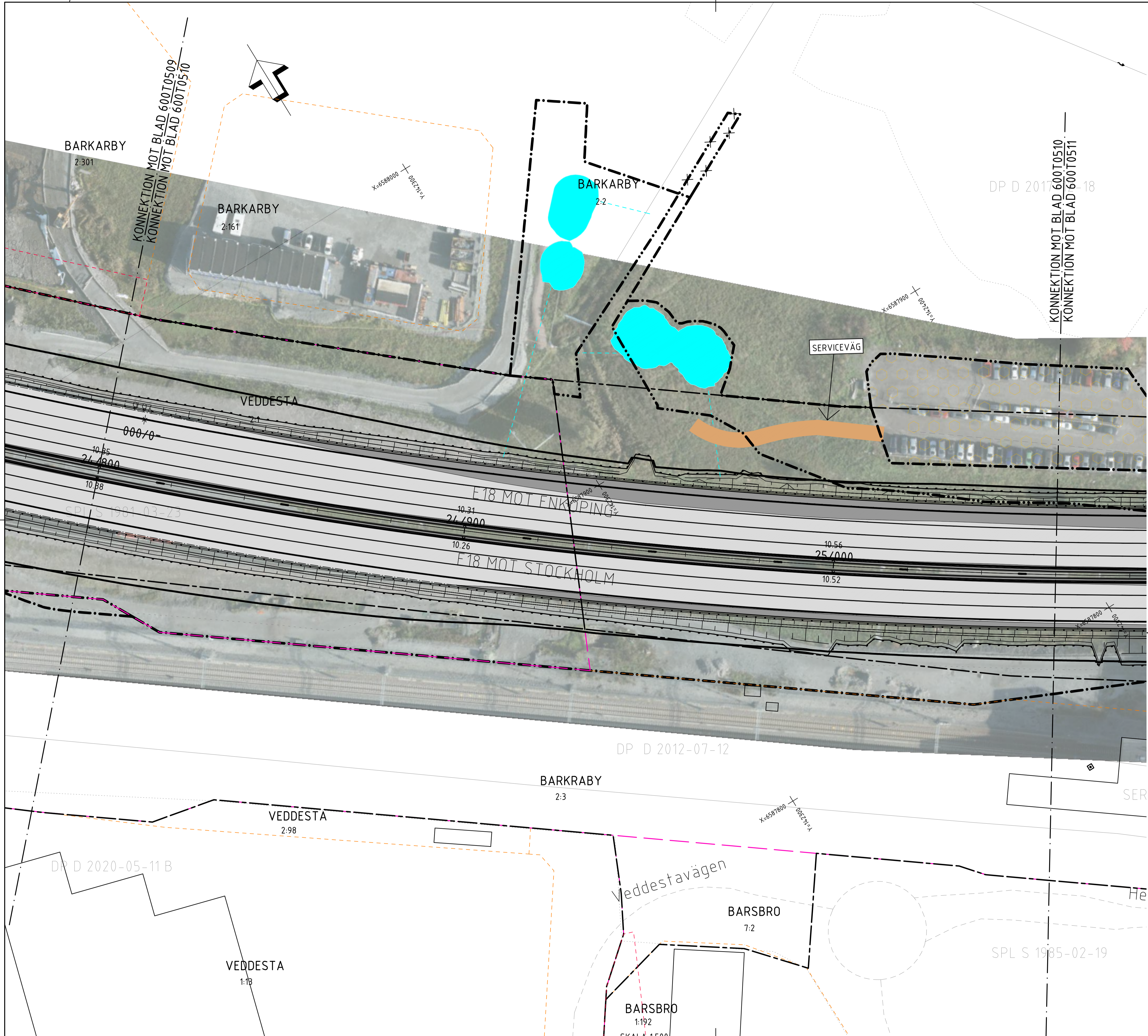
- FÖRKLARINGAR**
- GRÄNS FÖR VÄGPLAN
 - - - GRÄNS FÖR VÄGOMRÅDE
 - AVGRÄNSNING MELLAN OLIKA TYPER AV MÄRKANSPRÅK
 - NY VÄG MED KÖRBANEKANT OCH KÖRFÄLTINDELNING
 - NY BELÄGGNING PÅ BEFINTLIG VÄG MED KÖRBANEKANT OCH KÖRFÄLTINDELNING
 - NY SERVICEVÄG
 - 0/100 SLÄNTER
 - LÅNGDMÄTNING
 - STÖDMUR/KONSTRUKTION
 - VÄG-/BRORÄCKE
 - NY SUICIDPREVENTION
 - BULLERSKYDDSSKÄRM
 - RENINGSANLÄGGNING FÖR VÄGDAGVATTEN
 - NYA VA-LEDNINGAR
 - VATTENDRAG SOM RIVES/FLYTTRAS
- ÖVRIGT**
- BEFINTLIG RÖRBRÖ UTGÅR OCH FYLLS IGEN
 - VÄGDEL SOM RIVES
 - TILLFÄLLIG NYTTJANDERÄTT
 - PROJEKTERADE VÄGKANTLINJER I FÖRBIFART STOCKHOLM
- BEFINTLIGT**
- FASTIGHETSGRÄNS
 - TRAKTGRÄNS/KVARTERSTRAKTGRÄNS
 - KOMMUNGRÄNS
 - VATTENDRAG
 - VATTENDRAG, KULVERT
- KOORDINATSYSTEM**
- PLAN: SWREF99 18 00
HÖJD: RH2000



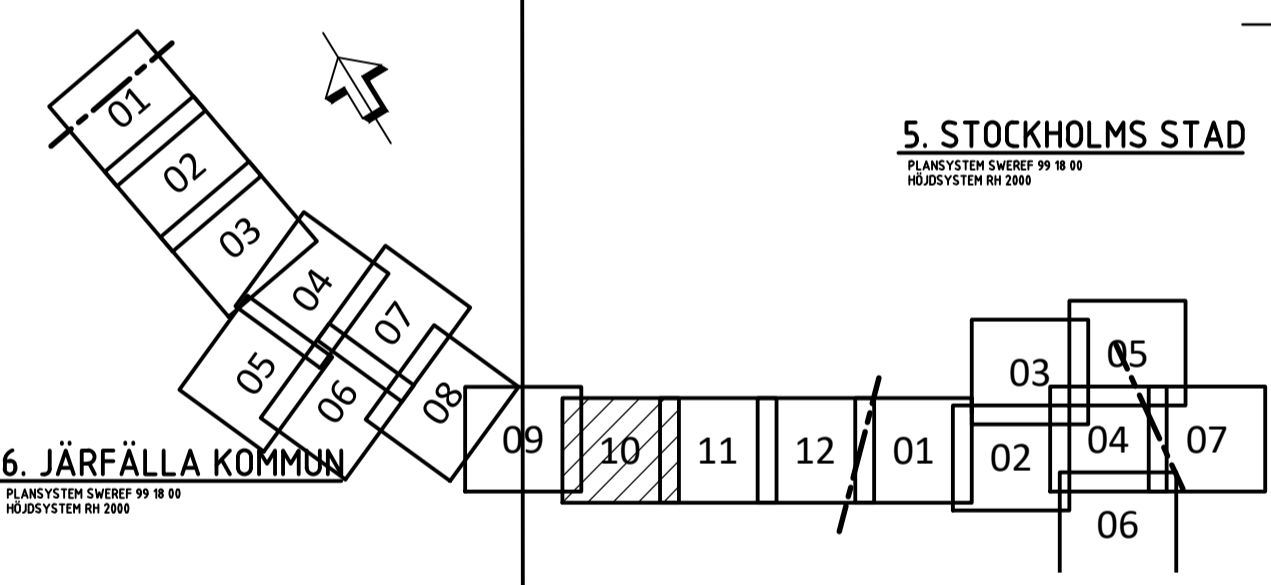
BET	REVIDERINGEN AVSER	GODKÄND	DATUM
TYP AV PLAN			
VÄGPLAN			
GRANSKNINGSSTATUS / SYFTE			
FÖR GRANSKNING			
HANDLINGSTYP			
SAMRÅDSHANDLING			
DATUM		LEVERANS / ÄNDRINGS-PM	
2022-01-12			
OBJEKT			
E18 TPL JAKOBSBERG - TPL HJULSTA			
DELOMRÅDE / BANDEL			
JÄRFÄLLA KOMMUN			
ANLÄGGNINGDEL			
GEMENSAMT JÄRFÄLLA KOMMUN			
OBJEKTNUMMER / KM		KONSTRUKTIONNUMMER	
161731			
BESTÄLLARE		LEVERANTÖR	
TRAFIKVERKET		TYRÉNS	
SKAPAD AV		UPPDRAGSNUMMER	
JOHAN HOLMSTRÖM		302157	
GODKÄND AV		AVDELNING	
JONAS FALK		15406	
RITNINGSTYP			
PLAN			
TEKNIKOMRÅDE / INNEHÅLL			
VÄGUTFORMNING OCH TRAFIK			
BESKRIVNING			
ILLUSTRATIONSPLAN			
KM 24/560 - 24/800			
SKALA	FORMAT	FÖRVALTNINGSNUMMER	
1:500	A1		
RITNINGSGRUPP	BLAD	NÄSTA BLAD	BET
600T0509			



c:\vaull\302157\vegplan\1600T0509.dwg



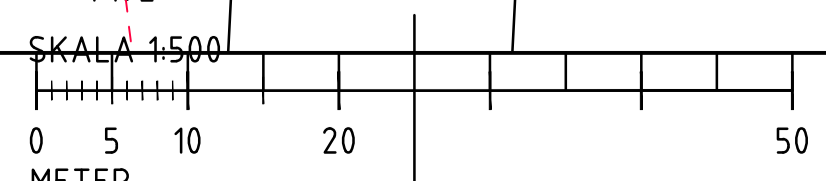
- FÖRKLARINGAR**
- GRÄNS FÖR VÄGPLAN
 - GRÄNS FÖR VÄGOMRÅDE
 - AVGRÄNSNING MELLAN OLIKA TYPER AV MÄRKANSPRÅK
 - NY VÄG MED KÖRBANEKANT OCH KÖRFÄLTINDELNING
 - NY BELÄGGNING PÅ BEFINTLIG VÄG MED KÖRBANEKANT OCH KÖRFÄLTINDELNING
 - NY SERVICEVÄG
 - SLÄNTER
 - LÅNGDMÄTNING
 - STÖDMUR/KONSTRUKTION
 - VÄG-/BRORÄCKE
 - NY SUICIDPREVENTION
 - BULLERSKYDDSSKÄRM
 - RENINGSANLÄGGNING FÖR VÄGDAGVATTEN
 - NYA VA-LEDNINGAR
 - VATTENDRAG SOM RIVES/FLYTTRAS
- ÖVRIGT**
- BEFINTLIG RÖRBRÖ UTGÅR OCH FYLLS IGEN
 - VÄGDEL SOM RIVES
 - TILLFÄLLIG NYTTJANDERÄTT
 - PROJEKTERADE VÄGKANTLINJER I FÖRBIFART STOCKHOLM
- BEFINTLIGT**
- FASTIGHETSGRÄNS
 - TRAKTGRÄNS/KVARTERSTRAKTGRÄNS
 - KOMMUNGRÄNS
 - VATTENDRAG
 - VATTENDRAG, KULVERT
- KOORDINATSYSTEM**
- PLAN: SWREF99 18 00
HÖJD: RH2000



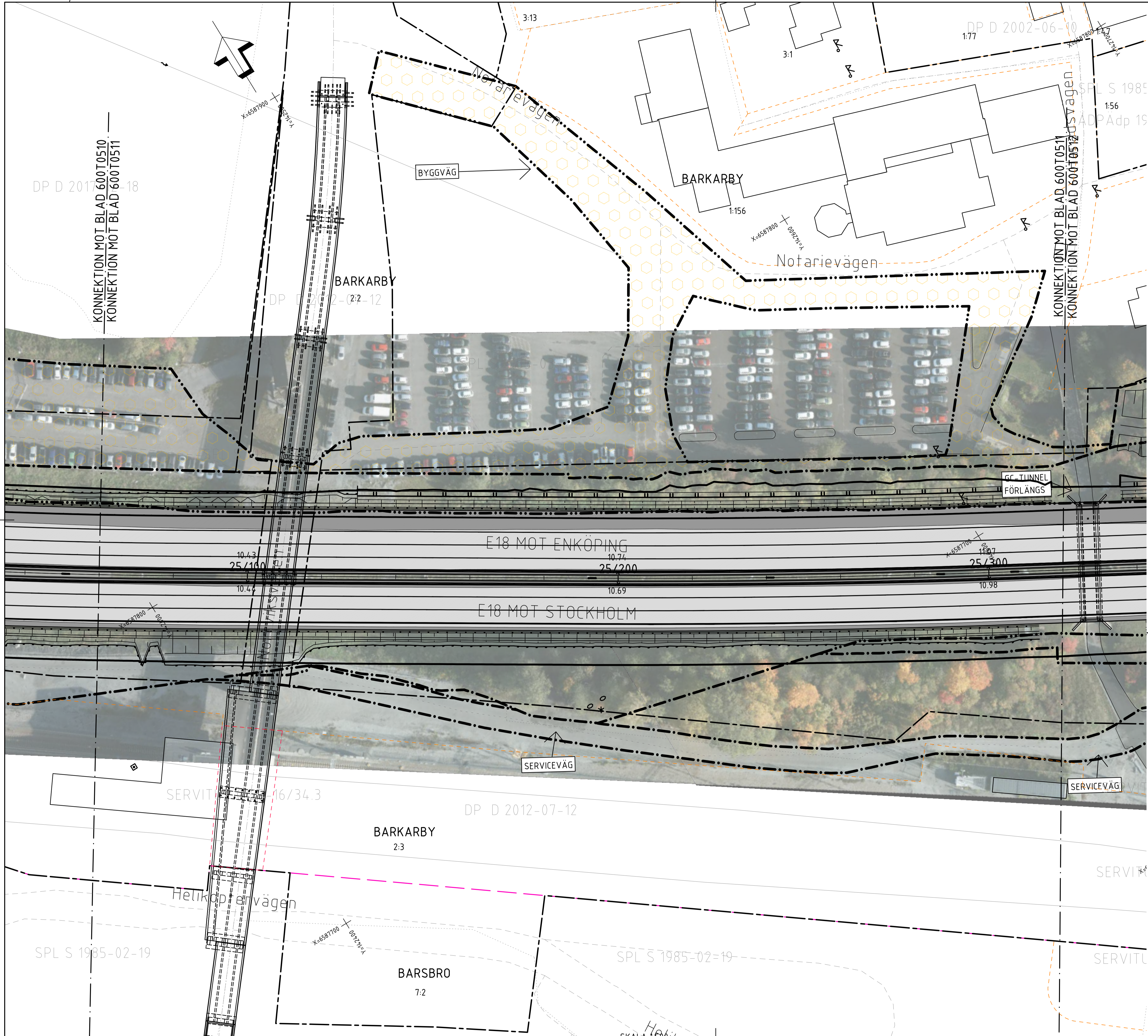
5. STOCKHOLMS STAD
PLANSTYRELSEN SÄLDES 2019 04 04
HÖJD 15151000 RH 2000

6. JÄRFÄLLA KOMMUN
PLANSTYRELSEN SÄLDES 2019 04 04
HÖJD 15151000 RH 2000

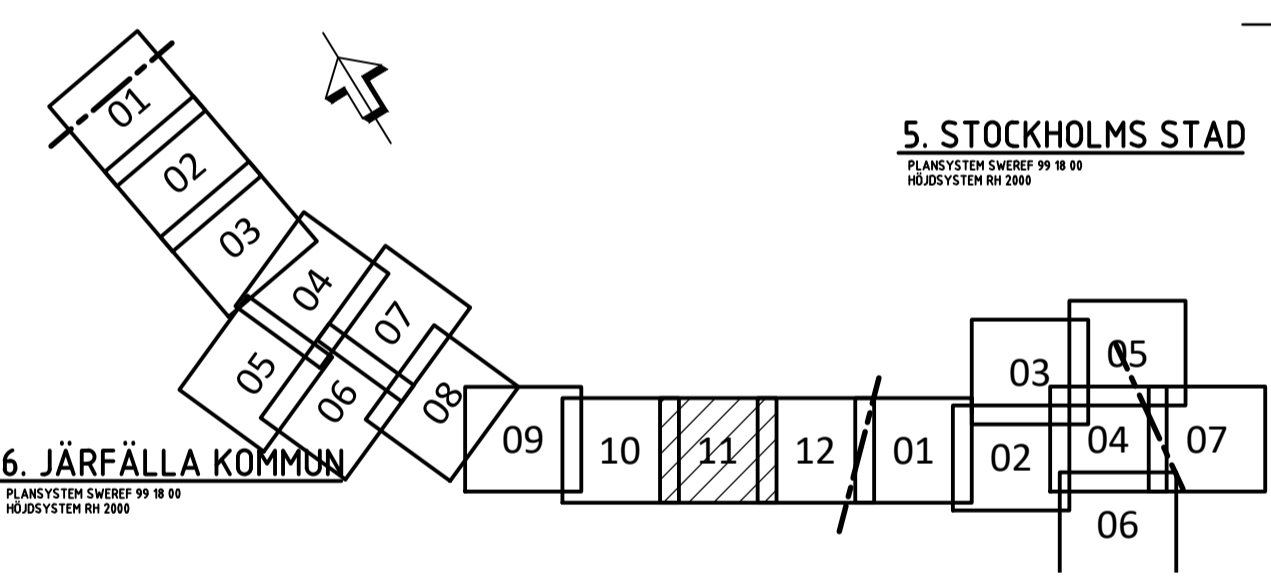
BET	REVIDERINGEN AVSER	GODKÄND	DATUM
TYP AV PLAN			
VÄGPLAN			
GRANSKNINGSSTATUS, SYFTE			
FÖR GRANSKNING			
HANDLINGSTYP			
SAMRÅDSHANDLING			
DATUM		LEVERANS / ÄNDRINGS-PM	
2022-01-12			
OBJEKT			
E18 TPL JAKOBSBERG - TPL HJULSTA			
DELOMRÅDE / BANDEL			
JÄRFÄLLA KOMMUN			
ANLÄGGNINGDEL			
GEMENSAMT JÄRFÄLLA KOMMUN			
OBJEKTNUMMER / KM		KONSTRUKTIONNUMMER	
161731			
BESTÄLLARE		LEVERANTÖR	
TRAFIKVERKET		TYRÉNS	
SKAPAD AV		UPPRAGSNUMMER	
JOHAN HOLMSTRÖM		302157	
GODKÄND AV		AVDELNING	
JONAS FALK		15406	
RITNINGSTYP			
PLAN			
TEKNIKOMRÅDE / INNEHÅLL			
VÄGUTFORMNING OCH TRAFIK			
BESKRIVNING			
ILLUSTRATIONSPLAN			
KM 24/800 - 25/060			
SKALA	FORMAT	FÖRVALTNINGSNUMMER	
1:500	A1		
RITNINGSNUMMER	BLAD	NÄSTA BLAD	BET
600T0510			



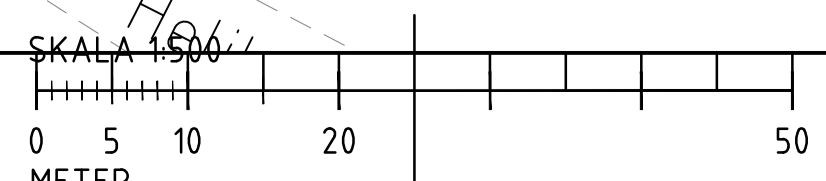
c:\vaull\302157\vegplan\1\1600T0510.dwg
2022-01-13 17:09:28



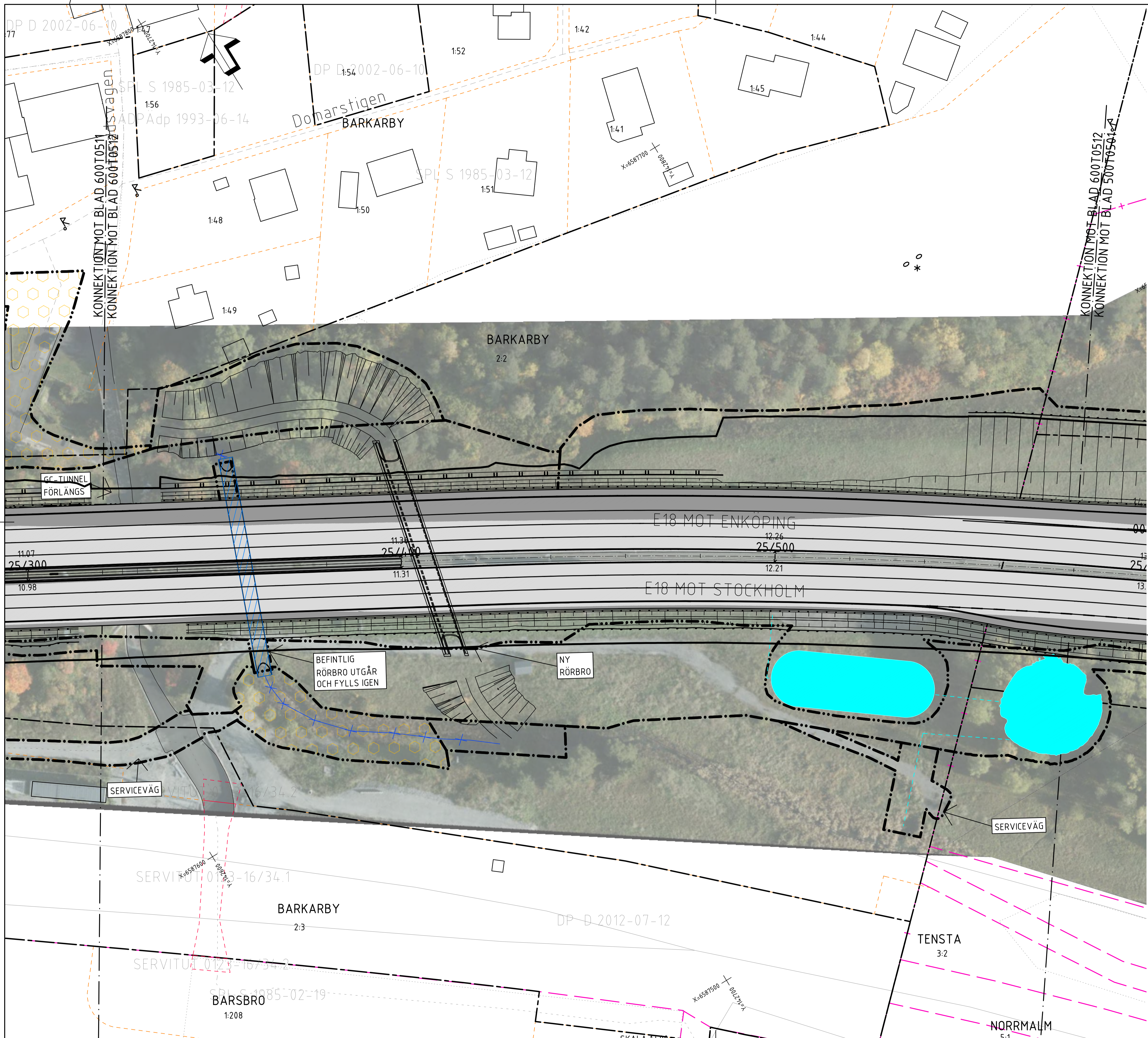
- FÖRKLARINGAR**
- GRÄNS FÖR VÄGPLAN
 - GRÄNS FÖR VÄGOMRÅDE
 - AVGRÄNSNING MELLAN OLIKA TYPER AV MÄRKANSPRÅK
 - NY VÄG MED KÖRBANEKANT OCH KÖRFÄLTINDELNING
 - NY BELÄGGNING PÅ BEFINTLIG VÄG MED KÖRBANEKANT OCH KÖRFÄLTINDELNING
 - NY SERVICEVÄG
 - SLÄNTER
 - LÅNGDMÄTNING
 - STÖDMUR/KONSTRUKTION
 - VÄG-/BRÖRÄCKE
 - NY SUICIDPREVENTION
 - BULLERSKYDDSSKÄRM
 - RENNINGSANLÄGGNING FÖR VÄGDAGVATTEN
 - NYA VA-LEDNINGAR
 - VATTENDRAG SOM RIVES/FLYTTRAS
- ÖVRIGT**
- BEFINTLIG RÖRBRÖ UTGÅR OCH FYLLS IGEN
 - VÄGDEL SOM RIVES
 - TILLFÄLLIG NYTTJANDERÄTT
 - PROJEKTERADE VÄGKANTLINJER I FÖRBIFART STOCKHOLM
- BEFINTLIGT**
- FASTIGHETSGRÄNS
 - TRAKTGRÄNS/ KVARTERSTRAKTGRÄNS
 - KOMMUNGRÄNS
 - VATTENDRAG
 - VATTENDRAG, KULVERT
- KOORDINATSYSTEM**
- PLAN: SWREF99 18 00
HÖJD: RH2000



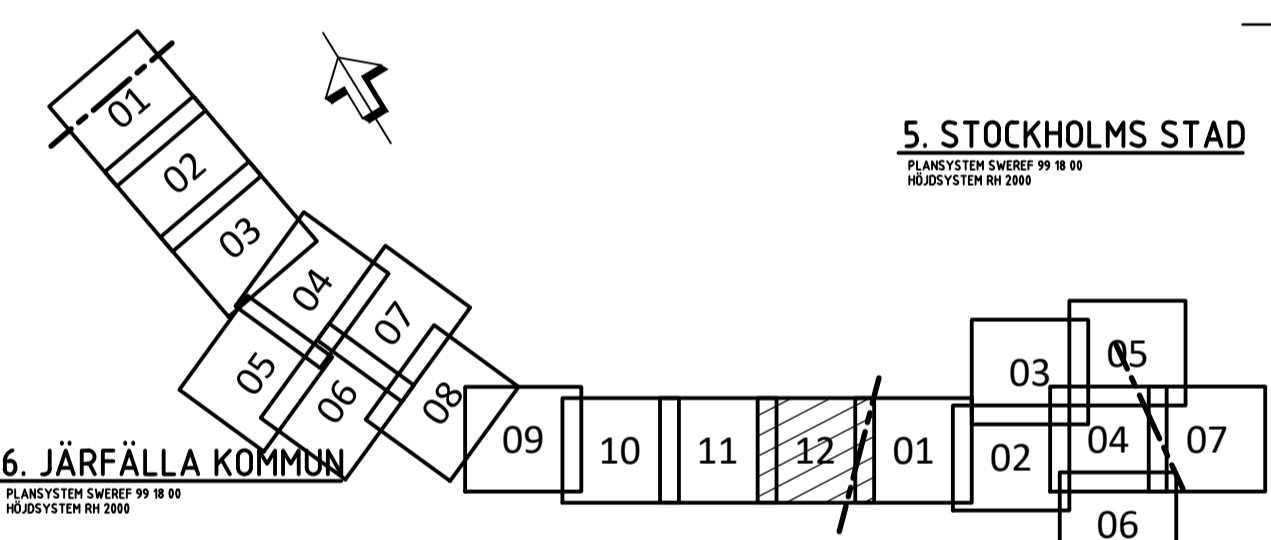
BET	REVIDERINGEN AVSER	GODKÄND	DATUM
TYP AV PLAN			
VÄGPLAN			
GRANSKNINGSSTATUS/SYFTE			
FÖR GRANSKNING			
HANDLINGSTYP			
SAMRÅDSHANDLING			
DATUM	LEVERANS / ANDRINGS-PM		
2022-01-12			
OBJEKT			
E18 TPL JAKOBSBERG - TPL HJULSTA			
DELOMRÅDE / BANDEL			
JÄRFÄLLA KOMMUN			
ANLÄGGNINGDEL			
GEMENSAMT JÄRFÄLLA KOMMUN			
OBJEKTNUMMER / KM	KONSTRUKTIONNUMMER		
161731			
BESTÄLLARE	LEVERANTÖR		
TRAFIKVERKET	TYRÉNS		
SKAPAD AV	UPPRAGSNUMMER		
JOHAN HOLMSTRÖM	302157		
GODKÄND AV	AVDELNING		
JONAS FALK	15406		
RITNINGSTYP			
PLAN			
TEKNIKOMRÅDE / INNEHÅLL			
VÄGUTFORMNING OCH TRAFIK			
BESKRIVNING			
ILLUSTRATIONSPLAN			
KM 25/060 - 25/320			
SKALA	FORMAT	FÖRVALTNINGSNUMMER	
1:500	A1		
RITNINGNUMMER	BLAD	NÄSTA BLAD	BET
600T0511			



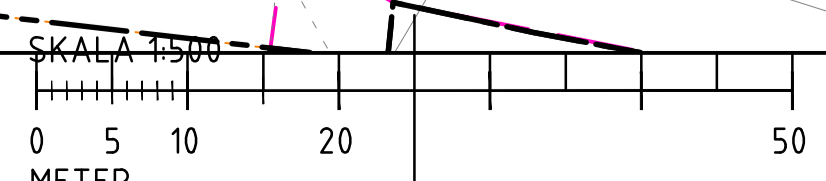
c:\vaull\302157\vegplan\161731\600T0511.dwg 2022-01-12 17:09:39



- FÖRKLARINGAR**
- GRÄNS FÖR VÄGPLAN
 - GRÄNS FÖR VÄGOMRÅDE
 - AVGRÄNSNING MELLAN OLIKA TYPER AV MARKANSPRÅK
 - NY VÄG MED KÖRBANEKANT OCH KÖRFÄLT SINDELNING
 - NY BELÄGGNING PÅ BEFINTLIG VÄG MED KÖRBANEKANT OCH KÖRFÄLT SINDELNING
 - NY SERVICEVÄG
 - SLÄNTER
 - 0/100 — LÄNGDMÄTNING
 - STÖDMUR/KONSTRUKTION
 - VÄG-/BRORÄCKE
 - NY SUICIDPREVENTION
 - BULLERSKYDDSSKÄRM
 - RENINGSANLÄGGNING FÖR VÄGDAGVATTEN
 - NYA VA-LEDNINGAR
 - VATTENDRAG SOM RIVES/FLYTTAS
- ÖVRIGT**
- BEFINTLIG RÖRBRÖ UTGÅR OCH FYLLS IGEN
 - VÄGDEL SOM RIVES
 - TILLFÄLLIG NYTTJANDERÄTT
 - PROJEKTERADE VÄGKANTLINJER I FÖRBIFART STOCKHOLM
- BEFINTLIGT**
- FASTIGHETSGRÄNS
 - TRAKTGRÄNS/ KVARTERSTRAKTGRÄNS
 - KOMMUNGRÄNS
 - VATTENDRAG
 - VATTENDRAG, KULVERT
- KOORDINATSYSTEM**
- PLAN: SWEREF99 18 00
HÖJD: RH2000



BET	REVIDERINGEN AVSER	GODKÄND	DATUM
TYP AV PLAN			
VÄGPLAN			
GRANSKNINGSSTATUS, SYFTE			
FÖR GRANSKNING			
HANDLINGSTYP			
SAMRÅDSHANDLING			
DATUM	LEVERANS / ANDRINGS-PM		
2022-01-12			
OBJEKT			
E18 TPL JAKOBSBERG - TPL HJULSTA			
DELOMRÅDE / BANDEL			
JÄRFÄLLA KOMMUN			
ANLÄGGNINGDEL			
GEMENSAMT JÄRFÄLLA KOMMUN			
OBJEKTNUMMER / KM	KONSTRUKTIONNUMMER		
161731			
BESTÄLLARE	LEVERANTÖR		
TRAFIKVERKET	TYRÉNS		
SKAPAD AV	UPPRÄGGSNUMMER		
JOHAN HOLMSTRÖM	302157		
GODKÄND AV	AVDELNING		
JONAS FALK	15406		
RITNINGSTYP			
PLAN			
TEKNIKOMRÅDE / INNEHÅLL			
VÄGUTFORMNING OCH TRAFIK			
BESKRIVNING			
ILLUSTRATIONSPLAN			
KM 25/320 - 25/580			
SKALA	FORMAT	FÖRVALTNINGSNUMMER	
1:500	A1		
RITNINGNUMMER	BLAD	NÄSTA BLAD	BET
600T0512			



c:\vaull\302157\vegplan\vaull\600T0512.dwg 2022-01-13 17:09:59