N

ALINGSÅS-HULABÄCK
2:62

X=185400
Y=6417950

X=185450
Y=6417950

X=185400
Y=6417900

KONNEKTION RITNING - 02

STORA LYGNÖ
1:10

STORA LYGNÖ
1:10

STORA LYGNÖ
1:10

STORA LYGNÖ
1:10

MOT LYGNARED/VÄG 180

GRÄNS FÖR VÄGPLAN

T1 T2 T3 V

0/000 0/100 0/200 0/300 0/074.529

101.84 101.85 101.59 101.94 102.29 102.46 102.47 101.15 100.68

TECKENFÖRKLARING

KOORDINATSYSTEM: SWEREF 99 12 00
HÖJDSYSTEM: RH 2000

MARKANSPRÅK

- GRÄNS FÖR VÄGOMRÅDE
- AVGRANSNING MELLAN OLIKA TYPER AV MARKANSPRÅK
- T1 — TILLFÄLLIG NYTTJANDERÄTT FÖR BYGGNATION AV VÄG
- T2 — TILLFÄLLIG NYTTJANDERÄTT FÖR ETABLERING OCH UPPLAG
- T3 — TILLFÄLLIG NYTTJANDERÄTT FÖR BLOCKRENSNING OCH BLOCKSÄKRING
- V — NYTT VÄGOMRÅDE MED VAGRATT
- INDRAGNING AV VÄG ELLER OMRÅDE FRÅN ALLMÄNT UNDERHÅLL

TILLFÄLLIG NYTTJANDERÄTT GÄLLER FRÅN BYGGSTART TILL 1 MÅNAD EFTER SLUTBESIKTNING.

ÖVRIGA BETECKNINGAR PÅ PLANKARTAN

- 0/000 — LÄNGDMÄTNING
- +00.0 — MARKNIVÅ, BEFINTLIG
- +00.0 — MARKNIVÅ, NY
- TRAKTGRÄNS
- FASTIGHETSGRÄNS
- 00:0 — FASTIGHETSBETECKNING
- VÄGMITT BEFINTLIG VÄG
- BERG

VERKSAMHETER/ÅTGÄRDER SOM UNDANTAS FRÅN FÖRBUD ENLIGT MILJÖBALKEN

- STRANDSKYDDSOMRÅDE

SKYLDIGHETEN ATT GÖRA ANMÄLAN FÖR SAMRÅD ENLIGT 12:6 MILJÖBALKEN GÄLLER INTE FÖR DE VERKSAMHETER OCH ÅTGÄRDER SOM BEHÖVS FÖR ATT BYGGA VÄGEN OCH SOM FASTSTÄLLS OCH INGÅR I VÄGOMRÅDE FÖR ALLMÄN VÄG ELLER OMRÅDE FÖR TILLFÄLLIG NYTTJANDERÄTT.

FÖRBUDEN SOM AVSER VERKSAMHET ELLER ÅTGÄRD INOM STRANDSKYDDSOMRÅDE (7:15 MB) GÄLLER INTE BYGGANDE AV ALLMÄN VÄG.

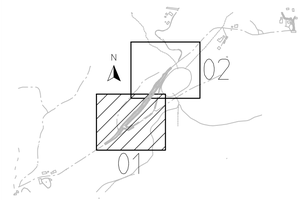

SKALA 1:500
0 5 10 20 50
METER

TYP AV PLAN
VÄGPLAN

GRANSKNINGSSTATUS / SYFTE
FÖR GRANSKNING

HANDLINGSTYP
SAMRÅDSHANDLING

DATUM
2026-11-02

LEVERANS / ÄNDRINGS-PM

OBJEKT
VÄG 1764
LYGNÖVÄGEN

DELOMRÅDE / BANDEL
VÄG 1764

ANLÄGGNINGSDEL
VÄG

OBJEKTNUMMER / KM
193220

KONSTRUKTIONSNUMMER

BESTÄLLARE
TRAFIKVERKET

LEVERANTÖR
Pontarius

SKAPAD AV
M STENLUND

UPPDRAGSNUMMER
7501

GODKÄND AV
F SVENSSON

AVDELNING
GBG

RITNINGSTYP
PLANRITNING

TEKNIKOMRÅDE / INNEHÅLL
M MARK/MARKFÖRHANDLING

BESKRIVNING

PLANKARTA

SKALA
1:500

FORMAT
A1

FÖRVALTNINGSNUMMER

RITNINGSNUMMER
101M0201

BLAD

NÄSTA BLAD

BET

Plotted: 2026-10-22 14:36:29 by Jesper Palmer
Path: U:\V7501 Väg 1764 Lygnövägen\03_TOVM\RitDat\101M0201.dwg

REV	DATUM	ÄNDRING
01	2026-10-22	SAMRÅDSHANDLING
00	2026-10-21	FÖR GRANSKNING

XREF
V7501_VÄG1764_LYGNÖVÄGEN\03_TOVM\RitDat\101M0201.dwg
V7501_VÄG1764_LYGNÖVÄGEN\03_TOVM\RitDat\101M0202.dwg

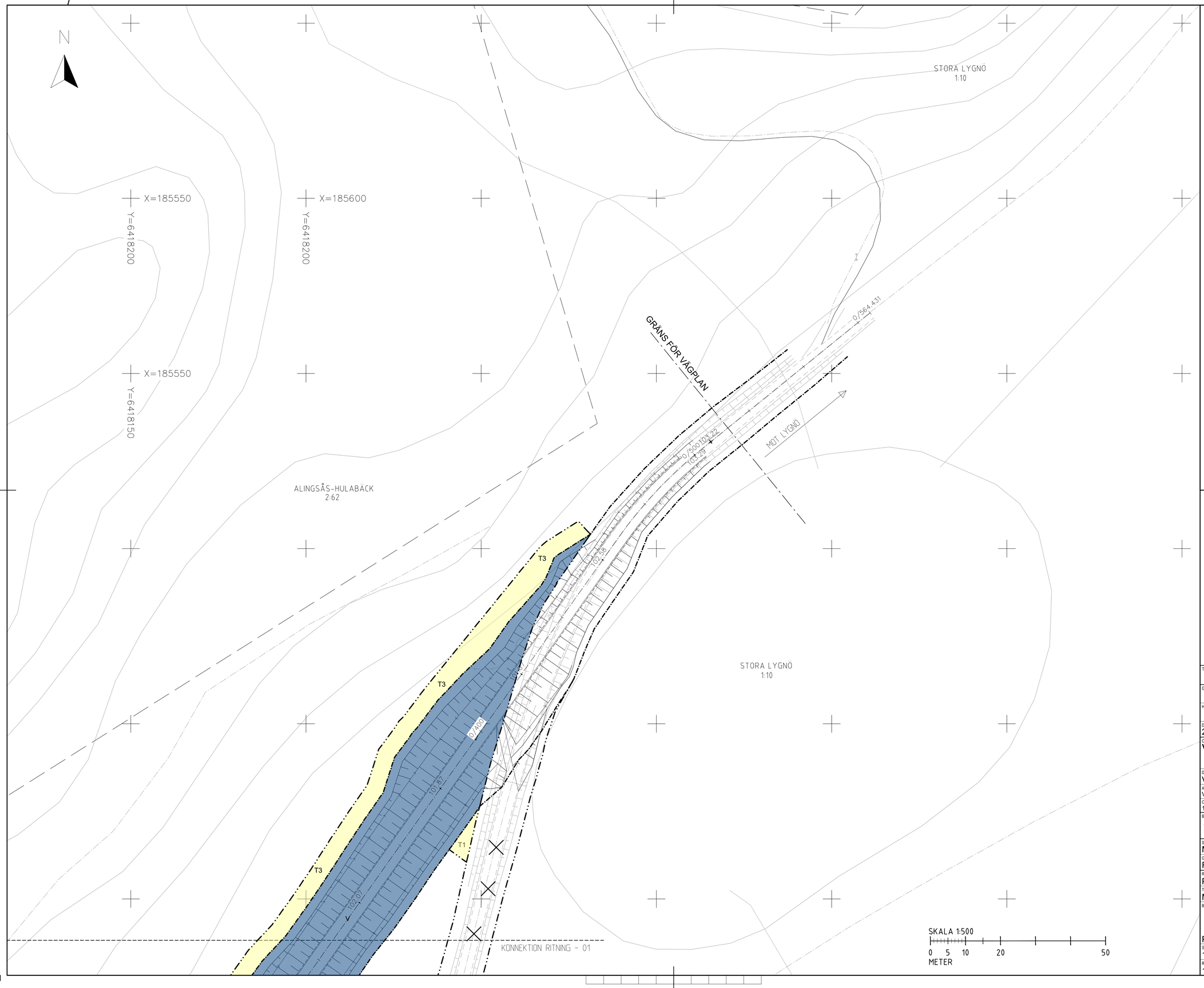

TECKENFÖRKLARING

KOORDINATSYSTEM: SWEREF 99 12 00
HÖJDSYSTEM: RH 2000

MARKANSPRÅK

- GRÄNS FÖR VÄGOMRÅDE
- AVGRÄNSNING MELLAN OLIKA TYPER AV MARKANSPRÅK
- T1 — TILLFÄLLIG NYTTJANDERÄTT FÖR BYGGNATION AV VÄG
- T2 — TILLFÄLLIG NYTTJANDERÄTT FÖR ETABLERING OCH UPPLAG
- T3 — TILLFÄLLIG NYTTJANDERÄTT FÖR BLOCKRENSNING OCH BLOCKSÄKRING
- V — NYTT VÄGOMRÅDE MED VÄGRÄTT
- INDRAGNING AV VÄG ELLER OMRÅDE FRÅN ALLMÄNT UNDERHÅLL

TILLFÄLLIG NYTTJANDERÄTT GÄLLER FRÅN BYGGSTART TILL 1 MÅNAD EFTER SLUTBESIKTNING.

ÖVRIGA BETECKNINGAR PÅ PLANKARTAN

- 0/000 — LÄNGDMÄTNING
- +00.0 — MARKNIVÅ, BEFINTLIG
- +00.0 — MARKNIVÅ, NY
- TRAKTGRÄNS
- FASTIGHETSGRÄNS
- 00:0 — FASTIGHETSBETECKNING
- VÄGMITT BEFINTLIG VÄG
- BERG

VERKSAMHETER/ÅTGÄRDER SOM UNDANTAS FRÅN FÖRBUD ENLIGT MILJÖBALKEN

- STRANDSKYDDSOMRÅDE

SKYLDIGHETEN ATT GÖRA ANMÄLAN FÖR SAMRÅD ENLIGT 12:6 MILJÖBALKEN GÄLLER INTE FÖR DE VERKSAMHETER OCH ÅTGÄRDER SOM BEHÖVS FÖR ATT BYGGA VÄGEN OCH SOM FASTSTÄLLS OCH INGÅR I VÄGOMRÅDE FÖR ALLMÄN VÄG ELLER OMRÅDE FÖR TILLFÄLLIG NYTTJANDERÄTT.

FÖRBUDEN SOM AVSER VERKSAMHET ELLER ÅTGÄRD INOM STRANDSKYDDSOMRÅDE (7:15 MB) GÄLLER INTE BYGGANDE AV ALLMÄN VÄG.

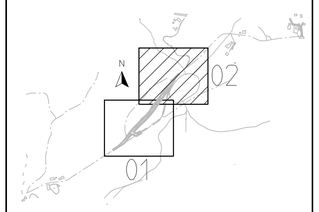

TYP AV PLAN
VÄGPLAN

GRANSKNINGSSTATUS / SYFTE
FÖR GRANSKNING

HANDLINGSTYP
SAMRÅDSHANDLING

DATUM
2026-11-02

LEVERANS / ÄNDRINGS-PM

OBJEKT
VÄG 1764 LYGNÖVÄGEN

DELOMRÅDE / BANDEL
VÄG 1764

ANLÄGGNINGSDEL
VÄG

OBJEKTNUMMER / KM
193220

KONSTRUKTIONSNUMMER

BESTÄLLARE
TRAFIKVERKET

LEVERANTÖR
Pontarius

SKAPAD AV
M STENLUND

UPPDRAGSNUMMER
7501

GODKÄND AV
F SVENSSON

AVDELNING
GBG

RITNINGSTYP
PLANRITNING

TEKNIKOMRÅDE / INNEHÅLL
M MARK/MARKFÖRHANDLING

BESKRIVNING
PLANKARTA

SKALA
1:500

FORMAT
A1

FÖRVALTNINGSNUMMER

RITNINGSNUMMER
101M0202

BLAD

NÄSTA BLAD

BET

Plotted: 2026-10-22 14:35:42 by Jesper Palmer
Path: U:\07501 Väg 1764 Lygnövägen\03_TO\M\RitDef\101M0201.dwg

XREF: MODELL\X1019702 2026-04-21 16:40
MODELL\X1019701 2026-04-21 15:56
MODELL\X1019701 2026-04-21 15:54

IV193220_01, ankomst 2026-10-23, ver 1, jobb 2