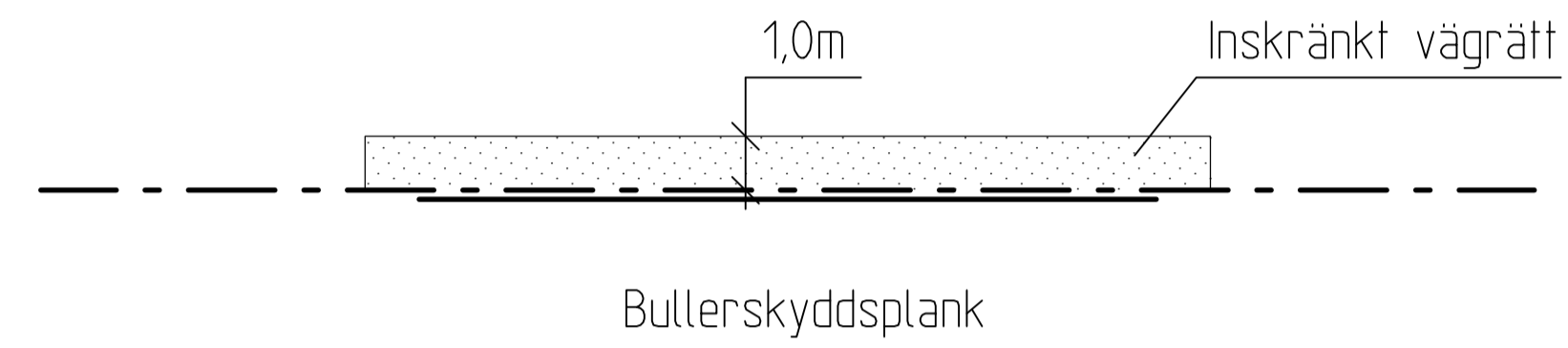
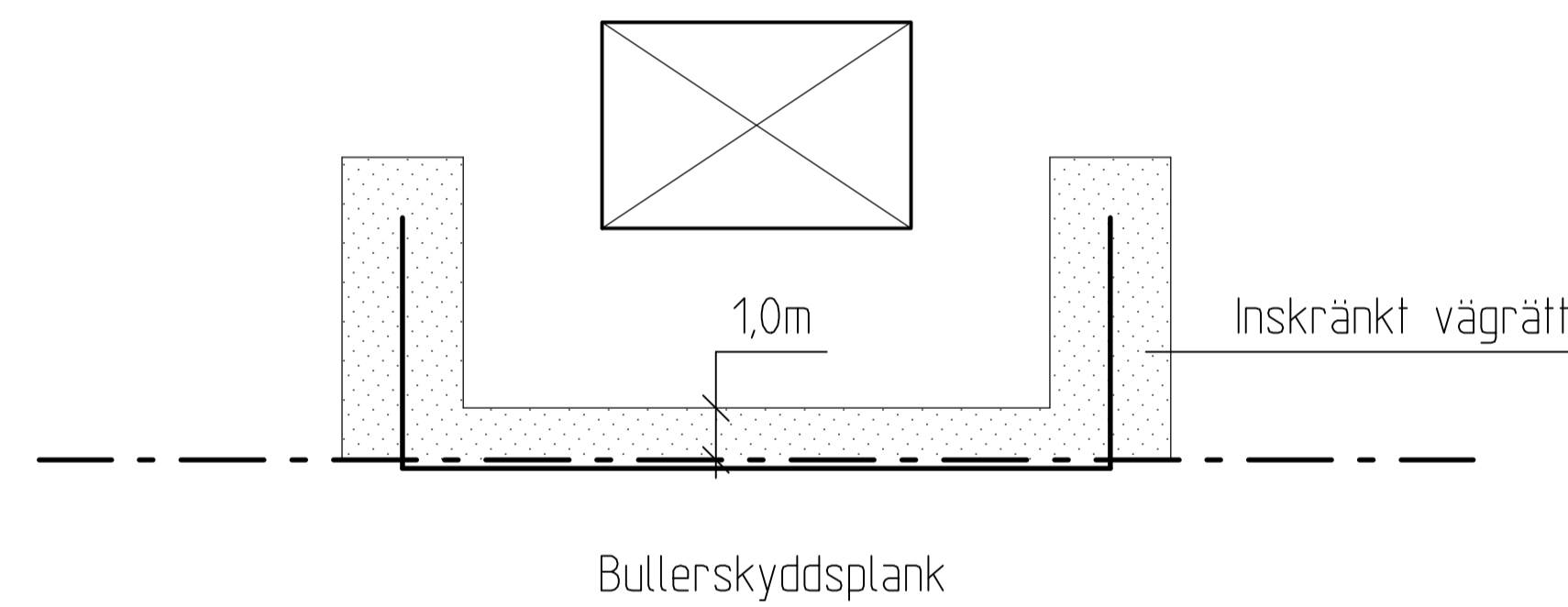


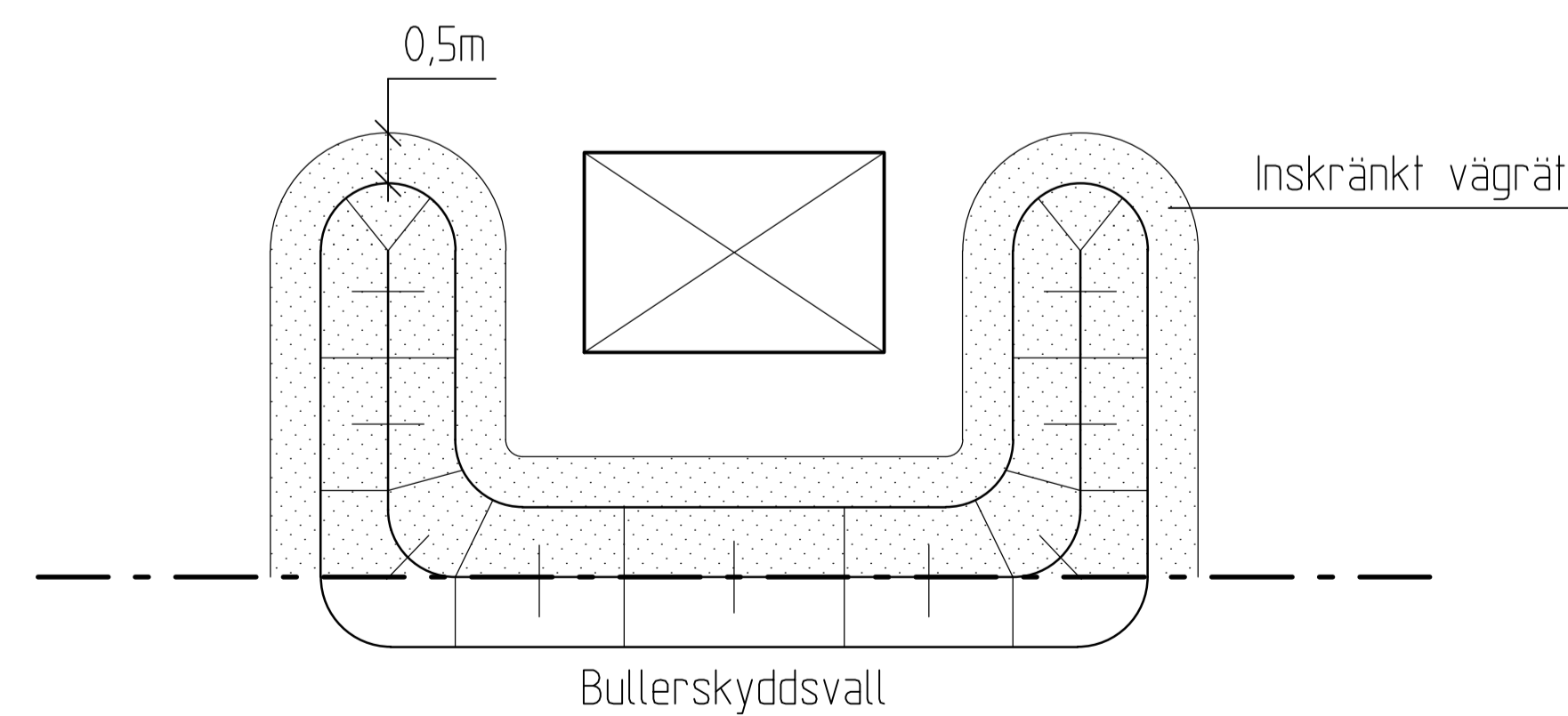
“Inskränkningen innebär att fastighetsägaren har rätt att nyttja marken för uppställning av lös egendom samt att plantera och sköta buskar eller annan lägre vegetation som inte påverkar vällen negativt.”



“Inskränkningen innebär att fastighetsägaren har rätt att nyttja marken för uppställning av lös egendom samt att plantera och sköta lägre vegetation som inte påverkar planket negativt.”



“Inskränkningen innebär att fastighetsägaren har rätt att nyttja marken för uppställning av lös egendom samt att plantera och sköta lägre vegetation som inte påverkar planket negativt.”



“Inskränkningen innebär att fastighetsägaren har rätt att nyttja marken för uppställning av lös egendom samt att plantera och sköta buskar eller annan lägre vegetation som inte påverkar vällen negativt.”

TYP AV PLAN		VÄGPLAN	
GRANSKNINGSSTATUS / SYFTE			
HANDLINGSTYP			
DATUM		LEVERANS / ÄNDRINGS-PM	
2017-11-01			
OBJEKT			
VÄG 35			
ÅTVIDABERG-LINKÖPING			
DELOMRÅDE / BANDEL			
VÄRDSBERGS KORS-HACKEFORS			
ANLÄGGNINGDELEN			
GEMENSAMT			
OBJEKTNUMMER / KM		KONSTRUKTIONNUMMER	
106909			
BESTÄLLARE		LEVERANTÖR	
M SOTO		ÅF INFRASTRUCTURE	
GODKÄND AV		UPPDRAGSNUMMER	
I. DYBVIK		724581	
RITNINGSTYP		AVDELNING	
TYPSEKTIONER		KARLSTAD	
TEKNIKOMRÅDE / INNEHÅLL			
T VÄGUTFORMING OCH TRAFIK			
BESKRIVNING			
MARKINTRÅNG VID BULLERSKYDDSÅTGÄRDER			
SKALA	FORMAT	FÖRVALTNINGSNUMMER	
VAR	A1		
RITNINGNUMMER	BLAD	NÄSTA BLAD	BET
3 00 T 04 02			

SOTO MKÄEL
X:\KARLSTAD\724581 - VÄG 35 ÅTVIDABERG LINKÖPING - 56552 - \CAD\VP\GVN\UTDEF\300\0402DWG

REF: MODELL\300A02
2017-11-01 10:05