TECKENFÖRKLARING

MARKANSPRÅK

- GRÄNS FÖR VÄGOMRÅDE
- AVGRÄNSNING MELLAN OLIKA TYPER AV MARKANSPRÅK
- GRÄNS FÖR DETALJPLAN
- TRAKTGRÄNS
- FASTIGHETSGRÄNS
- V — NYTT VÄGOMRÅDE MED VÄGRÄTT
- V1 — NYTT VÄGOMRÅDE INOM DETALJPLANELAGT OMRÅDE
- Vi1 — NYTT VÄGOMRÅDE MED INSKRÄNKT VÄGRÄTT AVSEENDE SCHAKTARBETEN
- Vi2 — BEFINTLIGT VÄGOMRÅDE MED VÄGRÄTT SOM ÖVERGÅR TILL INSKRÄNKT VÄGRÄTT AVSEENDE SCHAKTARBETEN
- T1 — TILLFÄLLIGT NYTTJANDERÄTT FÖR BYGGANDE AV VÄG, CYKELVÄG OCH BUSSHÅLLPLATSER GÄLLER UNDER BYGGTIDEN OCH 6 MÅNADER EFTER SLUTBESIKTNING
- T2 — TILLFÄLLIGT NYTTJANDERÄTT FÖR UPPLAG OCH ETABLERING GÄLLER UNDER BYGGTIDEN OCH 6 MÅNADER EFTER SLUTBESIKTNING
- AVGÅENDE VÄGOMRÅDE FRÅN TIDIGARE FASTSTÄLLD PLAN

VERKSAMHETER/ÅTGÄRDER SOM UNDANTAS FRÅN FÖRBUD ENLIGT MILJÖBALKEN

UNDANTAGEN GÄLLER HELA PLANEN

FÖRBUDEN SOM AVSER VERKSMAHET ELLER ÅTGÄRD INOM GENERELLT BIOTOPSKYDDSOMRÅDE (7:11 2 st. MB) GÄLLER INTE BYGGANDE AV ALLMÄN VÄG

FÖRBUDEN MOT ÅTGÄRDER INOM STRANDSKYDDSOMRÅDE (7:15 MB) GÄLLER INTE BYGGANDE AV ALLMÄN VÄG.

SKYLDIGHETEN ATT GÖRA ANMÄLAN FÖR SAMRÅD ENLIGT 12:6 MB GÄLLER INTE FÖR DE VERKSAMHETER OCH ÅTGÄRDER SOM BEHÖVS FÖR ATT BYGGA VÄGEN OCH SOM FASTSTÄLLS OCH INGÅR I VÄGOMRÅDE FÖR ALLMÄN VÄG ELLER OMRÅDE FÖR TILLFÄLLIG NYTTJANDERÄTT.

SKYDDSÅTGÄRDER OCH FÖRSIKTIGHETSMÅTT

ALLA TRUMMOR SKA KONSTRUERAS SÅ DE INTE UTGÖR VANDRINGSHINDER

VÄGOMRÅDE MED INSKRÄNKT VÄGRÄTT AVSEENDE SCHAKTARBETEN

INSKRÄNKNINGEN AVSER ATT INGA SCHAKTARBETEN FÅR UTFÖRAS DJUPARE ÄN 30CM UNDER BEFINTLIG DIKESBOTTEN UTAN FÖREGÄENDE SAMRÅD MED FÖRSVARSMAKTEN.

ÖVRIGA BETECKNINGAR PÅ PLANKARTAN

- 5/300 — 5/350 BEFINTLIG VÄG MED LÄNGDMÄTNING
- NY GC-VÄG, VÄGBANEKANTER
- BIOTOPSKYDD
- STRANDSKYDD
- AVGRÄNSNING AV ÅTGÄRDER SOM UNDANTAS FRÅN KRAV PÅ BYGGLOV

ÅTGÄRDER SOM UNDANTAS FRÅN KRAV PÅ BYGGLOV

- B1 ETABLERINGSYTA
- B2 STÖDMURAR

KOORDINATSYSTEM

SYSTEM I PLAN: SWEREF 99 18 00
SYSTEM I HÖJD: RH 2000

09b 09a 08b 08a 07b 07a 06b 06a 05b 05a 04b 04a 03b 03a 02b 02a 01b 01a 15a 14b 14a 13b 13a 12b 12a 11b 11a 10b 10a

TYP AV PLAN	VÄGPLAN
GRANSKNINGSSTATUS / SYFTE	GODKÄND
HANDLINGSTYP	GRANSKNINGSHANDLING
DATUM: 2021-09-20	LEVERANS / ÄNDRINGS-PM
OBJEKT	GC-VÄG UPPSALA -LÖVSTALÖT-BJÖRKLINGE
DELOMRÅDE / BANDEL	1 VÄG 600
ANLÄGGNINGSDEL	00
OBJEKTNUMMER / KM: 145014	KONSTRUKTIONSNUMMER
BESTÄLLARE: TRAFIKVERKET	LEVERANTÖR: SWECO
SKAPAD AV: T.MATTSSON	UPPDRAGSNUMMER: 12708471
GODKÄND AV: T.ÅBRINK	AVDELNING: UPPSALA
RITNINGSTYP	ÄNDRING AV VÄGPLAN
TEKNIKOMRÅDE / INNEHÅLL	VÄGUTFORMNING OCH TRAFIK
BESKRIVNING	GC-VÄG KM 0/065-0/480 KM 0/480-1/060
SKALA: 1:1000	FORMAT: A1 / FÖRVALTNINGSNUMMER
RITNINGSNUMMER: 1 00 T 02 01	BLAD / NÄSTA BLAD / BET

Ritning: \\Gerstor00\grupp41\12708471\1_600\0000\1_00_Skal_CAD\T\1 Ritlist-Ändring vägplan\1001020.dwg Skapat av: Mattsson, Tommy 2021 8 25 14:47

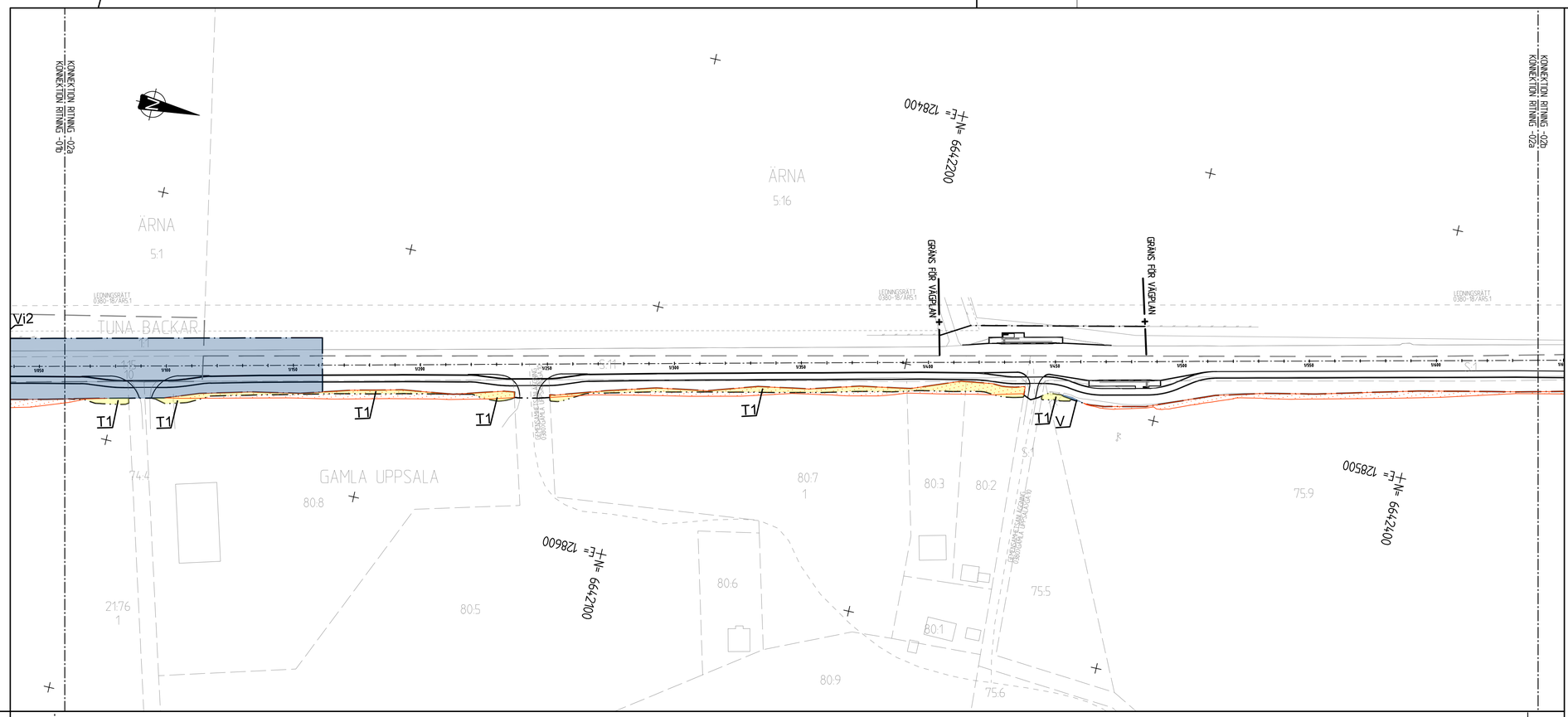

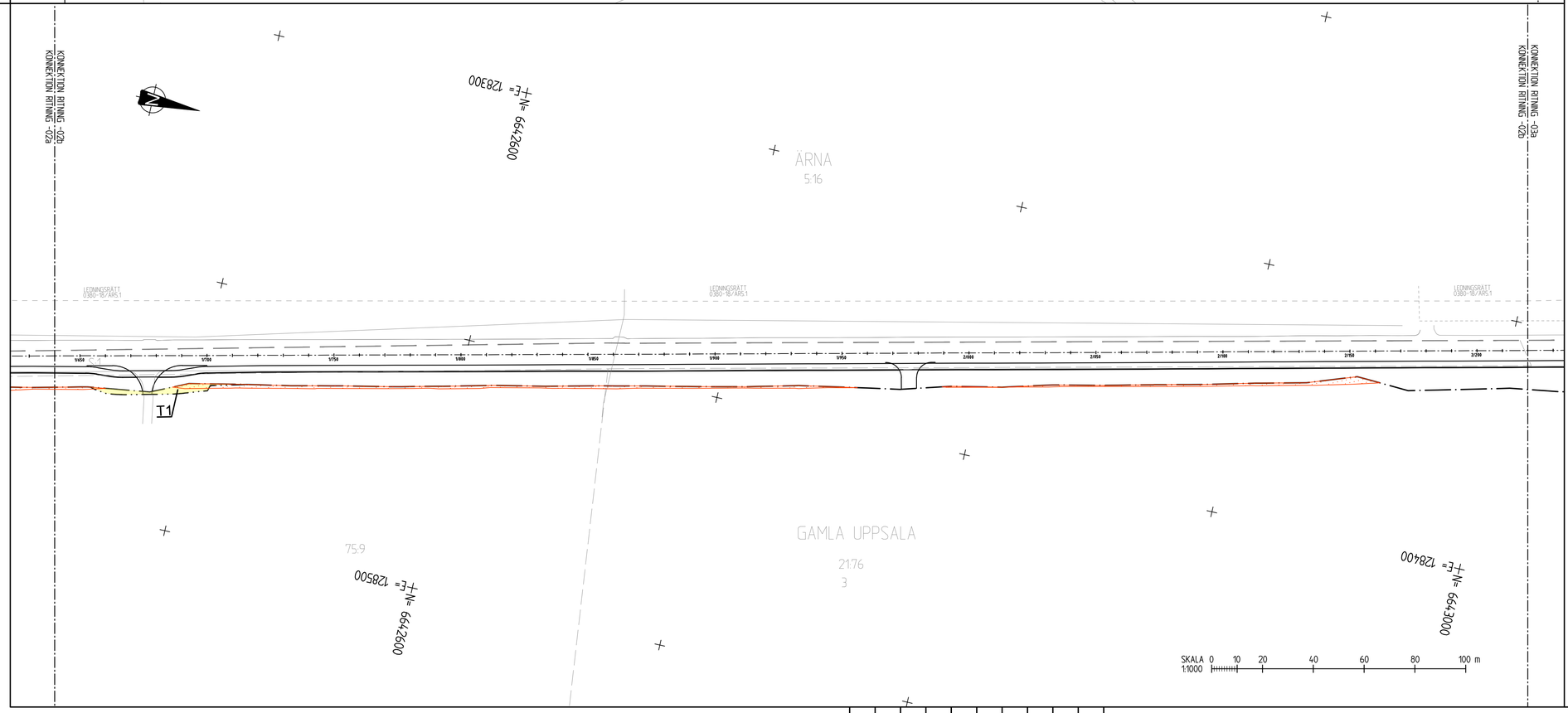

TECKENFÖRKLARING

MARKANSPRÅK

- GRÄNS FÖR VÄGOMRÅDE
- AVGRÄNSNING MELLAN OLIKA TYPER AV MARKANSPRÅK
- GRÄNS FÖR DETALJPLAN
- TRAKTGRÄNS
- FASTIGHETSGRÄNS
- V — NYTT VÄGOMRÅDE MED VÄGRÄTT
- V1 — NYTT VÄGOMRÅDE INOM DETALJPLANELAGT OMRÅDE
- Vi1 — NYTT VÄGOMRÅDE MED INSKRÄNKT VÄGRÄTT AVSEENDE SCHAKTARBETEN
- Vi2 — BEFINTLIGT VÄGOMRÅDE MED VÄGRÄTT SOM ÖVERGÅR TILL INSKRÄNKT VÄGRÄTT AVSEENDE SCHAKTARBETEN
- T1 — TILLFÄLLIGT NYTTJANDERÄTT FÖR BYGGANDE AV VÄG, CYKELVÄG OCH BUSSHÅLLPLATSER GÄLLER UNDER BYGGTIDEN OCH 6 MÅNADER EFTER SLUTBESIKTNING
- T2 — TILLFÄLLIGT NYTTJANDERÄTT FÖR UPPLAG OCH ETABLERING GÄLLER UNDER BYGGTIDEN OCH 6 MÅNADER EFTER SLUTBESIKTNING
- AVGÄENDE VÄGOMRÅDE FRÅN TIDIGARE FASTSTÄLLD PLAN

VERKSAMHETER/ÅTGÄRDER SOM UNDANTAS FRÅN FÖRBUD ENLIGT MILJÖBALKEN

UNDANTAGEN GÄLLER HELA PLANEN

FÖRBUDEN SOM AVSER VERKSMAHET ELLER ÅTGÄRD INOM GENERELLT BIOTOPSKYDDSOMRÅDE (7:11 2 st. MB) GÄLLER INTE BYGGANDE AV ALLMÄN VÄG

FÖRBUDEN MOT ÅTGÄRDER INOM STRANDSKYDDSOMRÅDE (7:15 MB) GÄLLER INTE BYGGANDE AV ALLMÄN VÄG.

SKYLDIGHETEN ATT GÖRA ANMÄLAN FÖR SAMRÅD ENLIGT 12:6 MB GÄLLER INTE FÖR DE VERKSAMHETER OCH ÅTGÄRDER SOM BEHÖVS FÖR ATT BYGGA VÄGEN OCH SOM FASTSTÄLLS OCH INGÅR I VÄGOMRÅDE FÖR ALLMÄN VÄG ELLER OMRÅDE FÖR TILLFÄLLIG NYTTJANDERÄTT.

SKYDDSÅTGÄRDER OCH FÖRSIKTIGHETSMÅTT

ALLA TRUMMOR SKA KONSTRUERAS SÅ DE INTE UTGÖR VANDRINGSHINDER

VÄGOMRÅDE MED INSKRÄNKT VÄGRÄTT AVSEENDE SCHAKTARBETEN

INSKRÄNKNINGEN AVSER ATT INGA SCHAKTARBETEN FÅR UTFÖRAS DJUPARE ÄN 30CM UNDER BEFINTLIG DIKESBOTTEN UTAN FÖREGÄENDE SAMRÅD MED FÖRSVARSMAKTEN.

ÖVRIGA BETECKNINGAR PÅ PLANKARTAN

- 5/300 — 5/350 BEFINTLIG VÄG MED LÄNGDMÄTNING
- NY GC-VÄG, VÄGBANEKANTER
- BIOTOPSKYDD
- STRANDSKYDD
- AVGRÄNSNING AV ÅTGÄRDER SOM UNDANTAS FRÅN KRAV PÅ BYGGLOV

ÅTGÄRDER SOM UNDANTAS FRÅN KRAV PÅ BYGGLOV

- B1 ETABLERINGSYTA
- B2 STÖDMURAR

KOORDINATSYSTEM

SYSTEM I PLAN: SWEREF 99 18 00
SYSTEM I HÖJD: RH 2000

09b
09a
08b
08a
07b
07a
06b
06a 15a
05b 14b
05a 14a
04b 13b
04a 13a
03b 12b
03a 12a
02b 11b
02a 11a
01b 10b
01a 10a

TYP AV PLAN	VÄGPLAN
GRANSKNINGSSTATUS / SYFTE	GODKÄND
HANDLINGSTYP	GRANSKNINGSHANDLING
DATUM	2021-09-20
LEVERANS / ÄNDRINGS-PM	
OBJEKT	GC-VÄG UPPSALA -LÖVSTALÖT-BJÖRKLINGE
DELOMRÅDE / BANDEL	1 VÄG 600
ANLÄGGNINGSDEL	00
OBJEKTNUMMER / KM	145014
KONSTRUKTIONSNUMMER	
BESTÄLLARE	TRAFIKVERKET
LEVERANTÖR	SWECO
SKAPAD AV	T.MATTSSON
UPPDRAGSNUMMER	12708471
GODKÄND AV	T.ÅBRINK
AVDELNING	UPPSALA
RITNINGSTYP	ÄNDRING AV VÄGPLAN
TEKNIKOMRÅDE / INNEHÅLL	VÄGUTFORMNING OCH TRAFIK
BESKRIVNING	GC-VÄG KM 1/060-1/640 KM 1/640-2/220
SKALA	1:1000
FORMAT	A1
FÖRVALTNINGSNUMMER	
RITNINGSNUMMER	1 00 T 02 02
BLAD	
NÄSTA BLAD	
BET	

Ritning: \\Sweco86190-prod\12688\12708471\1_650\1000\1_CAX-SB_CAD\11-Väg\Del-Ändring_vägplan\1001102002.dwg Skapat av: Mattsson, Tommy 2021-8-27 08:16

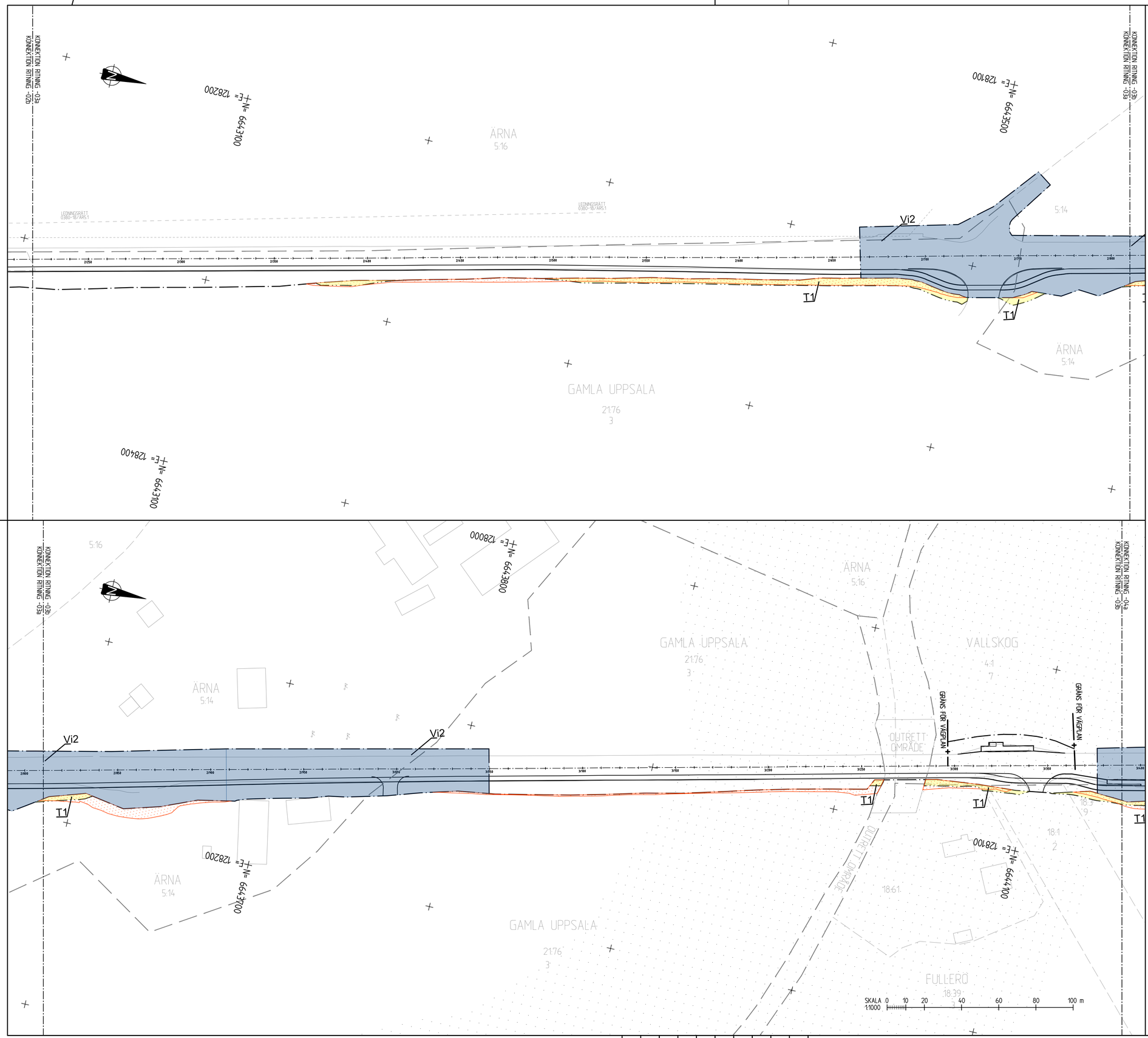

TECKENFÖRKLARING

MARKANSPRÅK

- GRÄNS FÖR VÄGOMRÅDE
- AVGRÄNSNING MELLAN OLIKA TYPER AV MARKANSPRÅK
- GRÄNS FÖR DETALJPLAN
- TRAKTGRÄNS
- FASTIGHETSGRÄNS
- V — NYTT VÄGOMRÅDE MED VÄGRÄTT
- V1 — NYTT VÄGOMRÅDE INOM DETALJPLANELAGT OMRÅDE
- Vi1 — NYTT VÄGOMRÅDE MED INSKRÄNKT VÄGRÄTT AVSEENDE SCHAKTARBETEN
- Vi2 — BEFINTLIGT VÄGOMRÅDE MED VÄGRÄTT SOM ÖVERGÅR TILL INSKRÄNKT VÄGRÄTT AVSEENDE SCHAKTARBETEN
- T1 — TILLFÄLLIGT NYTTJANDERÄTT FÖR BYGGANDE AV VÄG, CYKELVÄG OCH BUSSHÅLLPLATSER GÄLLER UNDER BYGGTIDEN OCH 6 MÅNADER EFTER SLUTBESIKTNING
- T2 — TILLFÄLLIGT NYTTJANDERÄTT FÖR UPPLAG OCH ETABLERING GÄLLER UNDER BYGGTIDEN OCH 6 MÅNADER EFTER SLUTBESIKTNING
- AVGÅENDE VÄGOMRÅDE FRÅN TIDIGARE FASTSTÄLLD PLAN

VERKSAMHETER/ÅTGÄRDER SOM UNDANTAS FRÅN FÖRBUD ENLIGT MILJÖBALKEN

UNDANTAGEN GÄLLER HELA PLANEN

FÖRBUDEN SOM AVSER VERKSMAHET ELLER ÅTGÄRD INOM GENERELLT BIOTOPSKYDDSOMRÅDE (7:11 2 st. MB) GÄLLER INTE BYGGANDE AV ALLMÄN VÄG

FÖRBUDEN MOT ÅTGÄRDER INOM STRANDSKYDDSOMRÅDE (7:15 MB) GÄLLER INTE BYGGANDE AV ALLMÄN VÄG.

SKYLDIGHETEN ATT GÖRA ANMÄLAN FÖR SAMRÅD ENLIGT 12:6 MB GÄLLER INTE FÖR DE VERKSAMHETER OCH ÅTGÄRDER SOM BEHÖVS FÖR ATT BYGGA VÄGEN OCH SOM FASTSTÄLLS OCH INGÅR I VÄGOMRÅDE FÖR ALLMÄN VÄG ELLER OMRÅDE FÖR TILLFÄLLIG NYTTJANDERÄTT.

SKYDDSÅTGÄRDER OCH FÖRSIKTIGHETSMÅTT

ALLA TRUMMOR SKA KONSTRUERAS SÅ DE INTE UTGÖR VANDRINGSHINDER

VÄGOMRÅDE MED INSKRÄNKT VÄGRÄTT AVSEENDE SCHAKTARBETEN

INSKRÄNKNINGEN AVSER ATT INGA SCHAKTARBETEN FÅR UTFÖRAS DJUPARE ÄN 30CM UNDER BEFINTLIG DIKESBOTTEN UTAN FÖREGÄENDE SAMRÅD MED FÖRSVARSMAKTEN.

ÖVRIGA BETECKNINGAR PÅ PLANKARTAN

- 5/300 — 5/350 BEFINTLIG VÄG MED LÄNGMÄTNING
- NY GC-VÄG, VÄGBANEKANTER
- BIOTOPSKYDD
- STRANDSKYDD
- AVGRÄNSNING AV ÅTGÄRDER SOM UNDANTAS FRÅN KRAV PÅ BYGGLOV

ÅTGÄRDER SOM UNDANTAS FRÅN KRAV PÅ BYGGLOV

- B1 ETABLERINGSYTA
- B2 STÖDMURAR

KOORDINATSYSTEM

SYSTEM I PLAN: SWEREF 99 18 00
SYSTEM I HÖJD: RH 2000

TYP AV PLAN	VÄGPLAN
GRANSKNINGSSTATUS / SYFTE	GODKÄND
HANDLINGSTYP	GRANSKNINGSHANDLING
DATUM: 2021-09-20	LEVERANS / ÄNDRINGS-PM
OBJEKT	GC-VÄG UPPSALA -LÖVSTALÖT-BJÖRKLINGE
DELOMRÅDE / BANDEL	1 VÄG 600
ANLÄGGNINGSDEL	00
OBJEKTNUMMER / KM: 145014	KONSTRUKTIONSNUMMER
BESTÄLLARE: TRAFIKVERKET	LEVERANTÖR: SWECO
SKAPAD AV: T.MATTSSON	UPPDRAGSNUMMER: 12708471
GODKÄND AV: T.ÅBRINK	AVDELNING: UPPSALA
RITNINGSTYP	ÄNDRING AV VÄGPLAN
TEKNIKOMRÅDE / INNEHÅLL	VÄGUTFORMNING OCH TRAFIK
BESKRIVNING	GC-VÄG KM 2/220-2/810 KM 2/810-3/390
SKALA: 1:1000	FORMAT: A1 / FÖRVALTNINGSNUMMER
RITNINGSNUMMER: 1 00 T 02 03	BLAD / NÄSTA BLAD / BET

Ritning: E:\12788\12708471_L600-0000\L3XX\36_GA\N1\Mattsson Anders\ Ingram\100102\03.dwg Skapad av: Mattsson, Tommy 2021-9-06 10:03

XREF MODELLYTOOTOOT
XREF MODELLYTOOTOOTA
FILN: GA\N1\0000\04
XREF MODELLYTOOTOOTA
MODELLYTOOTOOTA
MODELLYTOOTOOTA
MODELLYTOOTOOTA
MODELLYTOOTOOTA
MODELLYTOOTOOTA
MODELLYTOOTOOTA
MODELLYTOOTOOTA

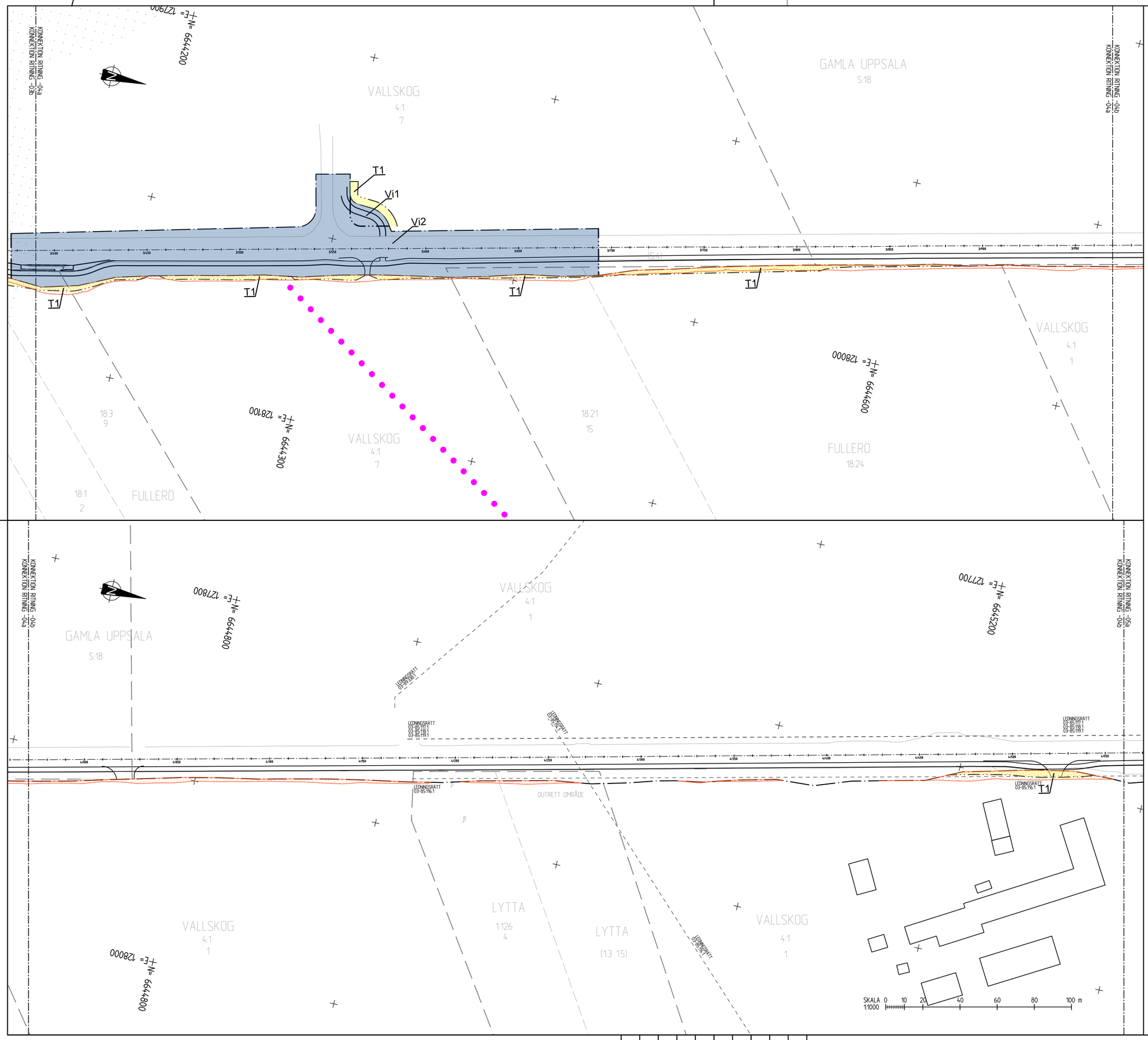

TECKENFÖRKLARING

MARKANSPRÅK

- GRÄNS FÖR VÄGOMRÅDE
- AVGRÄNSNING MELLAN OLIKA TYPER AV MARKANSPRÅK
- GRÄNS FÖR DETALJPLAN
- TRAKTGRÄNS
- FASTIGHETSGRÄNS
- V — NYTT VÄGOMRÅDE MED VÄGRÄTT
- V1 — NYTT VÄGOMRÅDE INOM DETALJPLANELAGT OMRÅDE
- Vi1 — NYTT VÄGOMRÅDE MED INSKRÄNKT VÄGRÄTT AVSEENDE SCHAKTARBETEN
- Vi2 — BEFINTLIGT VÄGOMRÅDE MED VÄGRÄTT SOM ÖVERGÅR TILL INSKRÄNKT VÄGRÄTT AVSEENDE SCHAKTARBETEN
- T1 — TILLFÄLLIGT NYTTJANDERÄTT FÖR BYGGANDE AV VÄG, CYKELVÄG OCH BUSSHÅLLPLATSER GÄLLER UNDER BYGGTIDEN OCH 6 MÅNADER EFTER SLUTBESIKTNING
- T2 — TILLFÄLLIGT NYTTJANDERÄTT FÖR UPPLAG OCH ETABLERING GÄLLER UNDER BYGGTIDEN OCH 6 MÅNADER EFTER SLUTBESIKTNING
- AVGÅENDE VÄGOMRÅDE FRÅN TIDIGARE FASTSTÄLLD PLAN

VERKSAMHETER/ÅTGÄRDER SOM UNDANTAS FRÅN FÖRBUD ENLIGT MILJÖBALKEN

UNDANTAGEN GÄLLER HELA PLANEN

FÖRBUDEN SOM AVSER VERKSMAHET ELLER ÅTGÄRD INOM GENERELLT BIOTOPSKYDDSOMRÅDE (7:11 2 st. MB) GÄLLER INTE BYGGANDE AV ALLMÄN VÄG

FÖRBUDEN MOT ÅTGÄRDER INOM STRANDSKYDDSOMRÅDE (7:15 MB) GÄLLER INTE BYGGANDE AV ALLMÄN VÄG.

SKYLDIGHETEN ATT GÖRA ANMÄLAN FÖR SAMRÅD ENLIGT 12:6 MB GÄLLER INTE FÖR DE VERKSAMHETER OCH ÅTGÄRDER SOM BEHÖVS FÖR ATT BYGGA VÄGEN OCH SOM FASTSTÄLLS OCH INGÅR I VÄGOMRÅDE FÖR ALLMÄN VÄG ELLER OMRÅDE FÖR TILLFÄLLIG NYTTJANDERÄTT.

SKYDDSÅTGÄRDER OCH FÖRSIKTIGHETSMÅTT

ALLA TRUMMOR SKA KONSTRUERAS SÅ DE INTE UTGÖR VANDRINGSHINDER

VÄGOMRÅDE MED INSKRÄNKT VÄGRÄTT AVSEENDE SCHAKTARBETEN

INSKRÄNKNINGEN AVSER ATT INGA SCHAKTARBETEN FÅR UTFÖRAS DJUPARE ÄN 30CM UNDER BEFINTLIG DIKESBOTTEN UTAN FÖREGÅENDE SAMRÅD MED FÖRSVARSMAKTEN.

ÖVRIGA BETECKNINGAR PÅ PLANKARTAN

- 5/300 — 5/350 BEFINTLIG VÄG MED LÄNGMÄTNING
- NY GC-VÄG, VÄGBANEKANTER
- BIOTOPSKYDD
- STRANDSKYDD
- AVGRÄNSNING AV ÅTGÄRDER SOM UNDANTAS FRÅN KRAV PÅ BYGGLOV

ÅTGÄRDER SOM UNDANTAS FRÅN KRAV PÅ BYGGLOV

- B1 ETABLERINGSYTA
- B2 STÖDMURAR

KOORDINATSYSTEM

SYSTEM I PLAN: SWEREF 99 18 00
SYSTEM I HÖJD: RH 2000

09b 09a 08b 08a 07b 07a 06b 06a 05b 05a 04b 04a 03b 03a 02b 02a 01b 01a
15a 14b 14a 13b 13a 12b 12a 11b 11a 10b 10a

TYP AV PLAN	VÄGPLAN
GRANSKNINGSSTATUS / SYFTE	GODKÄND
HANDLINGSTYP	GRANSKNINGSHANDLING
DATUM	2021-09-20
LEVERANS / ÄNDRINGS-PM	
OBJEKT	GC-VÄG UPPSALA -LÖVSTALÖT-BJÖRKLINGE
DELOMRÅDE / BANDEL	1 VÄG 600
ANLÄGGNINGSDEL	00
OBJEKTNUMMER / KM	145014
KONSTRUKTIONSNUMMER	
BESTÄLLARE	TRAFIKVERKET
LEVERANTÖR	SWECO
SKAPAD AV	T.MATTSSON
UPPDRAGSNUMMER	12708471
GODKÄND AV	T.ÅBRINK
AVDELNING	UPPSALA
RITNINGSTYP	ÄNDRING AV VÄGPLAN
TEKNIKOMRÅDE / INNEHÅLL	VÄGUTFORMNING OCH TRAFIK
BESKRIVNING	GC-VÄG KM 3/390-3/970 KM 3/970-4/560
SKALA	1:1000
FORMAT	A1
FÖRVALTNINGSNUMMER	
RITNINGSNUMMER	1 00 T 02 04
BLAD	
NÄSTA BLAD	
BET	

Ritning: \\Sweco69.local\projekt\12688\12708471_1_600\1000\1_CAD\36_CAD\1 TRAFIKVERKET\Andring vagplan\1001020400.Dwg Skapad av: Mattsson, Tommy 2021 9 25 11:50

XREF		
MODELL	1001020201	2020-10-15 18:43
MODELL	1001020202	2020-10-15 18:43
ENGL	VP-KATASTER	2021-01-22 11:11
MODELL	VP1001020204	2021-09-20 11:05
MODELL	VP1001020202	2021-09-20 10:55
MODELL	1001020202	2021-05-04 15:25
MODELL	1001020203	2021-05-04 15:25
MODELL	1001020201	2021-05-04 15:25
MODELL	1001020501	2021-05-04 15:36

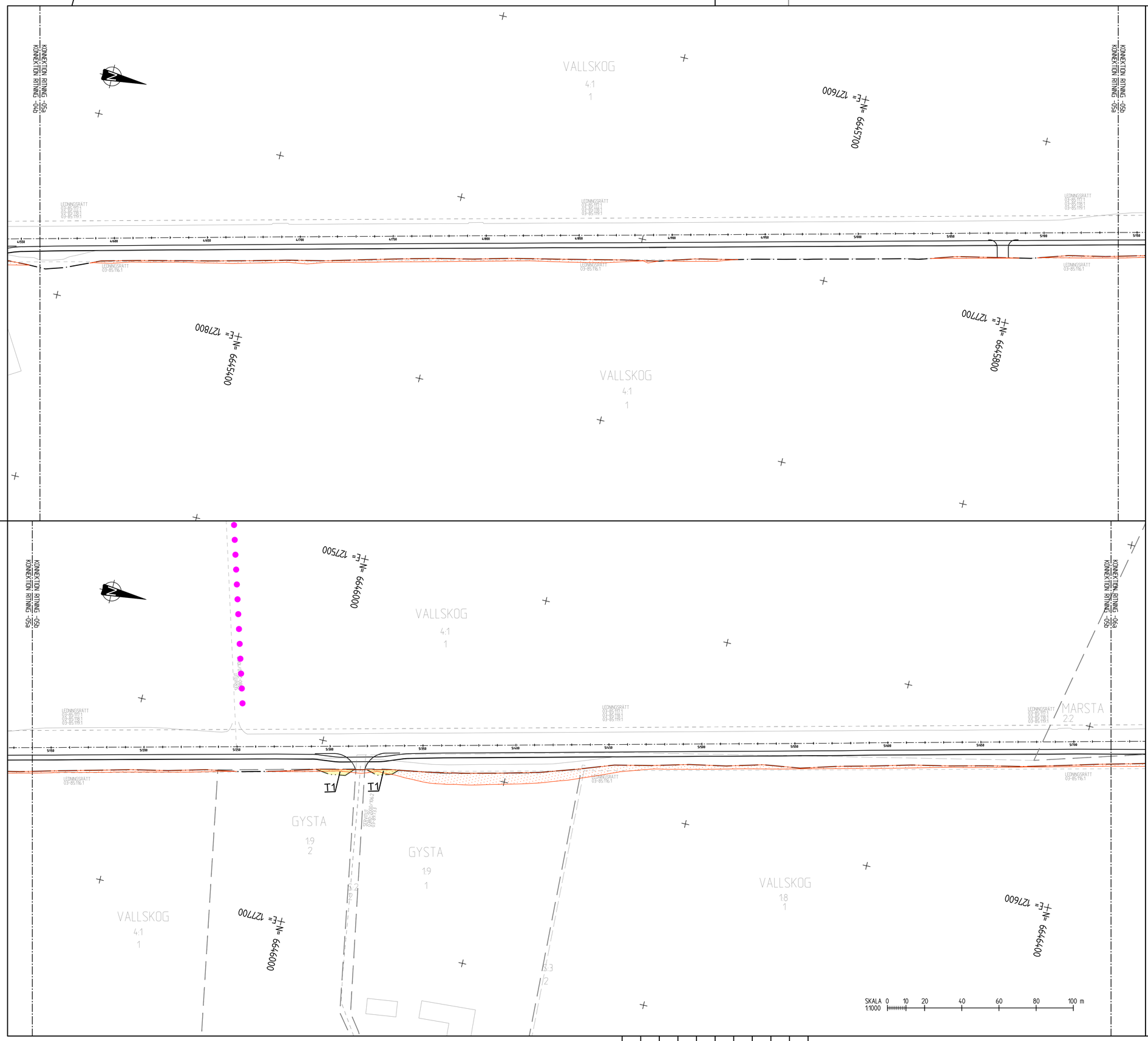

TECKENFÖRKLARING

MARKANSPRÅK

- GRÄNS FÖR VÄGOMRÅDE
- AVGRÄNSNING MELLAN OLIKA TYPER AV MARKANSPRÅK
- GRÄNS FÖR DETALJPLAN
- TRAKTGRÄNS
- FASTIGHETSGRÄNS
- V — NYTT VÄGOMRÅDE MED VÄGRÄTT
- V1 — NYTT VÄGOMRÅDE INOM DETALJPLANELAGT OMRÅDE
- Vi1 — NYTT VÄGOMRÅDE MED INSKRÄNKT VÄGRÄTT AVSEENDE SCHAKTARBETEN
- Vi2 — BEFINTLIGT VÄGOMRÅDE MED VÄGRÄTT SOM ÖVERGÅR TILL INSKRÄNKT VÄGRÄTT AVSEENDE SCHAKTARBETEN
- T1 — TILLFÄLLIGT NYTTJANDERÄTT FÖR BYGGANDE AV VÄG, CYKELVÄG OCH BUSSHÅLLPLATSER GÄLLER UNDER BYGGTIDEN OCH 6 MÅNADER EFTER SLUTBESIKTNING
- T2 — TILLFÄLLIGT NYTTJANDERÄTT FÖR UPPLAG OCH ETABLERING GÄLLER UNDER BYGGTIDEN OCH 6 MÅNADER EFTER SLUTBESIKTNING
- AVGÅENDE VÄGOMRÅDE FRÅN TIDIGARE FASTSTÄLLD PLAN

VERKSAMHETER/ÅTGÄRDER SOM UNDANTAS FRÅN FÖRBUD ENLIGT MILJÖBALKEN

UNDANTAGEN GÄLLER HELA PLANEN

FÖRBUDEN SOM AVSER VERKSMAHET ELLER ÅTGÄRD INOM GENERELLT BIOTOPSKYDDSOMRÅDE (7:11 2 st. MB) GÄLLER INTE BYGGANDE AV ALLMÄN VÄG

FÖRBUDEN MOT ÅTGÄRDER INOM STRANDSKYDDSOMRÅDE (7:15 MB) GÄLLER INTE BYGGANDE AV ALLMÄN VÄG.

SKYLDIGHETEN ATT GÖRA ANMÄLAN FÖR SAMRÅD ENLIGT 12:6 MB GÄLLER INTE FÖR DE VERKSAMHETER OCH ÅTGÄRDER SOM BEHÖVS FÖR ATT BYGGA VÄGEN OCH SOM FASTSTÄLLS OCH INGÅR I VÄGOMRÅDE FÖR ALLMÄN VÄG ELLER OMRÅDE FÖR TILLFÄLLIG NYTTJANDERÄTT.

SKYDDSÅTGÄRDER OCH FÖRSIKTIGHETSMÅTT

ALLA TRUMMOR SKA KONSTRUERAS SÅ DE INTE UTGÖR VANDRINGSHINDER

VÄGOMRÅDE MED INSKRÄNKT VÄGRÄTT AVSEENDE SCHAKTARBETEN

INSKRÄNKNINGEN AVSER ATT INGA SCHAKTARBETEN FÅR UTFÖRAS DJUPARE ÄN 30CM UNDER BEFINTLIG DIKESBOTTEN UTAN FÖREGÅENDE SAMRÅD MED FÖRSVARSMAKTEN.

ÖVRIGA BETECKNINGAR PÅ PLANKARTAN

- 5/300 — 5/350 BEFINTLIG VÄG MED LANGMÄTNING
- NY GC-VÄG, VÄGBANEKANTER
- BIOTOPSKYDD
- STRANDSKYDD
- AVGRÄNSNING AV ÅTGÄRDER SOM UNDANTAS FRÅN KRAV PÅ BYGGLOV

ÅTGÄRDER SOM UNDANTAS FRÅN KRAV PÅ BYGGLOV

- B1 ETABLERINGSYTA
- B2 STÖDMURAR

KOORDINATSYSTEM

SYSTEM I PLAN: SWEREF 99 18 00
SYSTEM I HÖJD: RH 2000

09b
09a
08b
08a
07b
07a
06b
06a 15a
05b 14b
05a 14a
04b 13b
04a 13a
03b 12b
03a 12a
02b 11b
02a 11a
01b 10b
01a 10a

TYP AV PLAN	VÄGPLAN
GRANSKNINGSSTATUS / SYFTE	GODKÄND
HANDLINGSTYP	GRANSKNINGSHANDLING
DATUM	2021-09-20
LEVERANS / ÄNDRINGS-PM	
OBJEKT	GC-VÄG UPPSALA -LÖVSTALÖT-BJÖRKLINGE
DELOMRÅDE / BANDEL	1 VÄG 600
ANLÄGGNINGSDEL	00
OBJEKTNUMMER / KM	145014
KONSTRUKTIONSNUMMER	
BESTÄLLARE	TRAFIKVERKET
LEVERANTÖR	SWECO
SKAPAD AV	T.MATTSSON
UPPDRAGSNUMMER	12708471
GODKÄND AV	T.ÅBRINK
AVDELNING	UPPSALA
RITNINGSTYP	ÄNDRING AV VÄGPLAN
TEKNIKOMRÅDE / INNEHÅLL	VÄGUTFORMNING OCH TRAFIK
BESKRIVNING	GC-VÄG KM 4/560-5/140 KM 5/140-5/720
SKALA	1:1000
FORMAT	A1
FÖRVALTNINGSNUMMER	
RITNINGSNUMMER	1 00 T 02 05
BLAD	
NÄSTA BLAD	
BET	

Ritning: \\sestod09\projekt\12688\12708471\1_Ledning\000\LJX\3k_Ekd\1\1 0#\0#\#ändring vägplan\1001\02\05.dwg Skapat av: Mattsson, Tommy 2021 8 25 15:50

XREF MODELLNY0001001
XREF MODELLNY0001002
PBN: \gis\LX0999\ny
XREF MODELLNY0999204
MODELLNY1009202
MODELLNY1009212
MODELLNY1009212
MODELLNY1009212
MODELLNY1009501
MODELLNY1009501

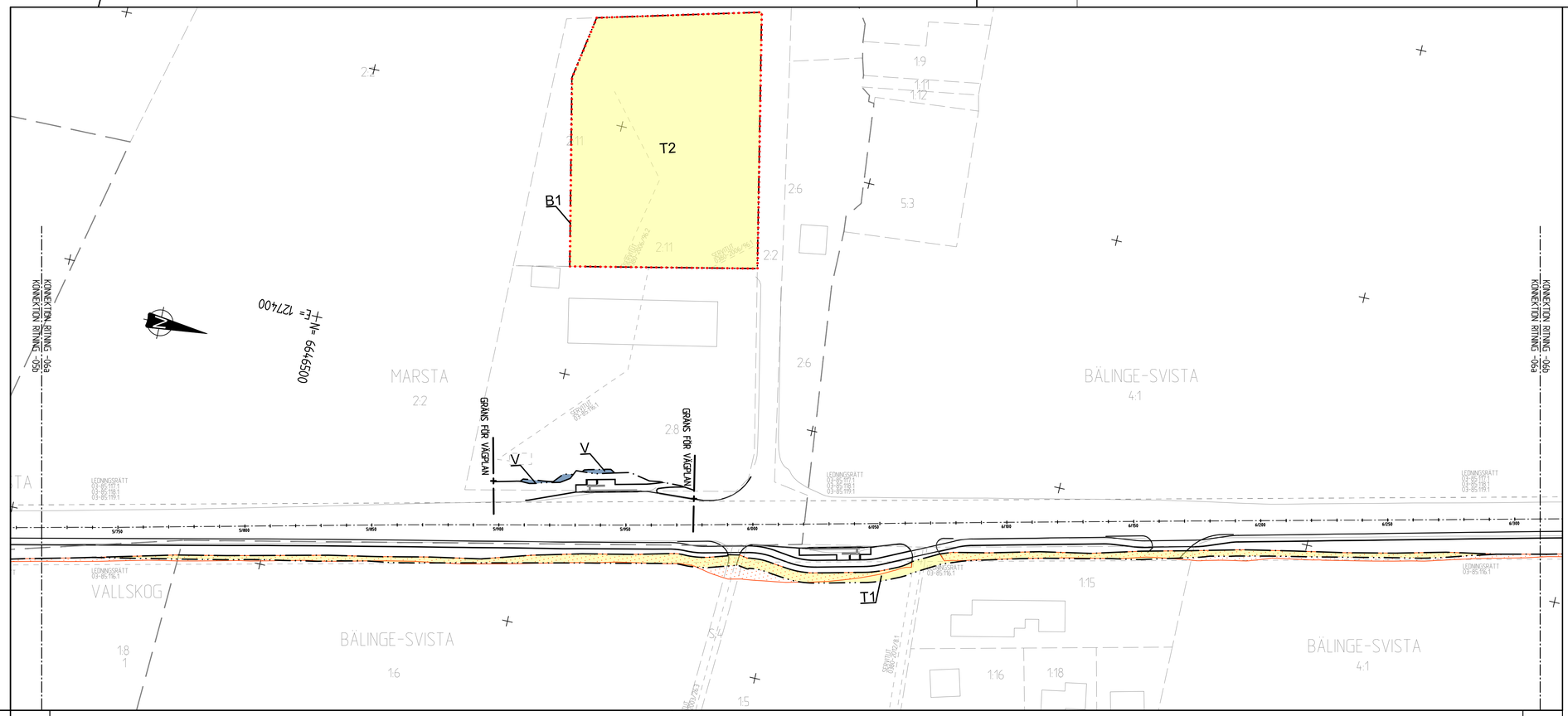

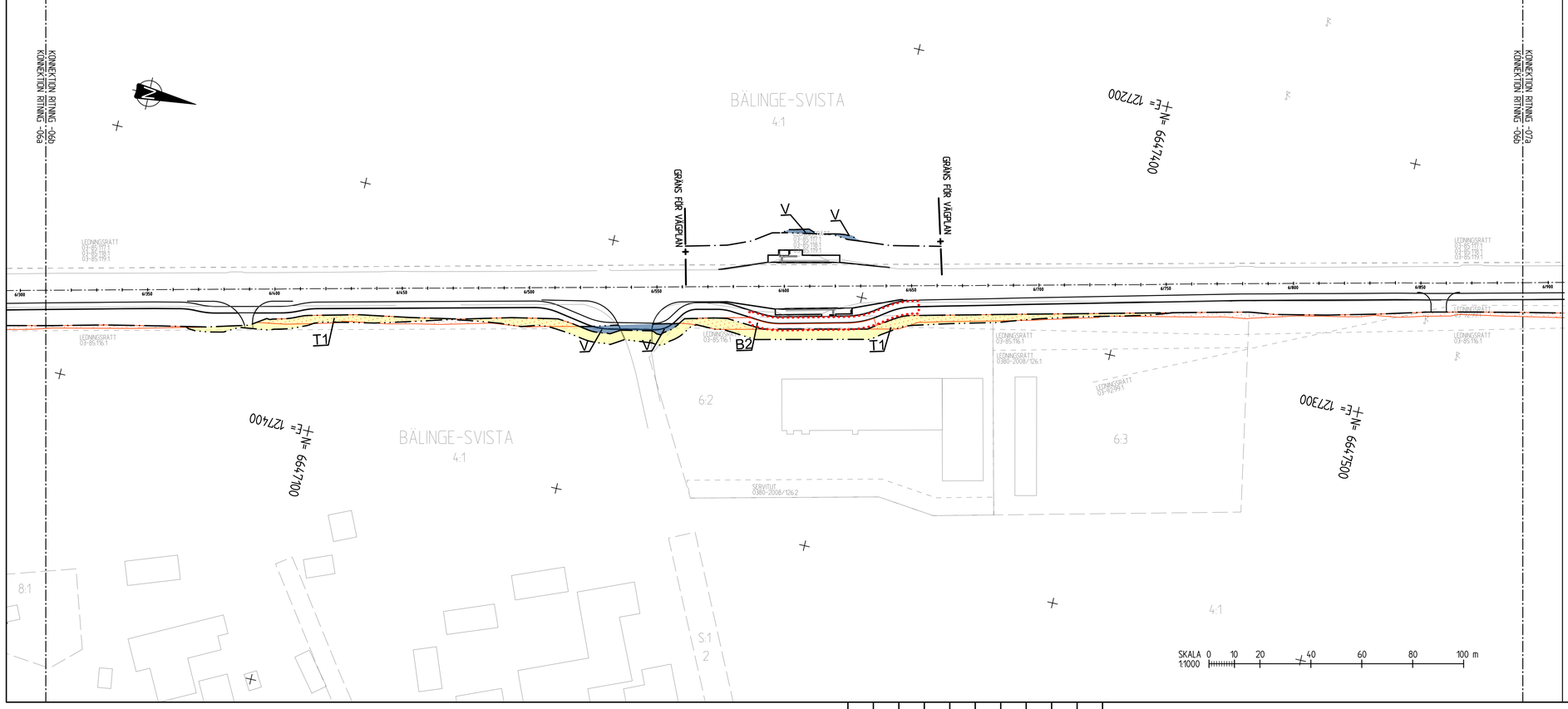

TECKENFÖRKLARING

MARKANSPRÅK

- GRÄNS FÖR VÄGOMRÅDE
- AVGRÄNSNING MELLAN OLIKA TYPER AV MARKANSPRÅK
- GRÄNS FÖR DETALJPLAN
- TRAKTGRÄNS
- FASTIGHETSGRÄNS
- V — NYTT VÄGOMRÅDE MED VÄGRÄTT
- V1 — NYTT VÄGOMRÅDE INOM DETALJPLANELAGT OMRÅDE
- Vi1 — NYTT VÄGOMRÅDE MED INSKRÄNKT VÄGRÄTT AVSEENDE SCHAKTARBETEN
- Vi2 — BEFINTLIGT VÄGOMRÅDE MED VÄGRÄTT SOM ÖVERGÅR TILL INSKRÄNKT VÄGRÄTT AVSEENDE SCHAKTARBETEN
- T1 — TILLFÄLLIGT NYTTJANDERÄTT FÖR BYGGANDE AV VÄG, CYKELVÄG OCH BUSSHÅLLPLATSER GÄLLER UNDER BYGGTIDEN OCH 6 MÅNADER EFTER SLUTBESIKTNING
- T2 — TILLFÄLLIGT NYTTJANDERÄTT FÖR UPPLAG OCH ETABLERING GÄLLER UNDER BYGGTIDEN OCH 6 MÅNADER EFTER SLUTBESIKTNING
- AVGÅENDE VÄGOMRÅDE FRÅN TIDIGARE FASTSTÄLLD PLAN

VERKSAMHETER/ÅTGÄRDER SOM UNDANTAS FRÅN FÖRBUD ENLIGT MILJÖBALKEN

UNDANTAGEN GÄLLER HELA PLANEN

FÖRBUDEN SOM AVSER VERKSMAHET ELLER ÅTGÄRD INOM GENERELLT BIOTOPSKYDDSOMRÅDE (7:11 2 st. MB) GÄLLER INTE BYGGANDE AV ALLMÄN VÄG

FÖRBUDEN MOT ÅTGÄRDER INOM STRANDSKYDDSOMRÅDE (7:15 MB) GÄLLER INTE BYGGANDE AV ALLMÄN VÄG.

SKYLDIGHETEN ATT GÖRA ANMÄLAN FÖR SAMRÅD ENLIGT 12:6 MB GÄLLER INTE FÖR DE VERKSAMHETER OCH ÅTGÄRDER SOM BEHÖVS FÖR ATT BYGGA VÄGEN OCH SOM FASTSTÄLLS OCH INGÅR I VÄGOMRÅDE FÖR ALLMÄN VÄG ELLER OMRÅDE FÖR TILLFÄLLIG NYTTJANDERÄTT.

SKYDDSÅTGÄRDER OCH FÖRSIKTIGHETSMÅTT

ALLA TRUMMOR SKA KONSTRUERAS SÅ DE INTE UTGÖR VANDRINGSHINDER

VÄGOMRÅDE MED INSKRÄNKT VÄGRÄTT AVSEENDE SCHAKTARBETEN

INSKRÄNKNINGEN AVSER ATT INGA SCHAKTARBETEN FÅR UTFÖRAS DJUPARE ÄN 30CM UNDER BEFINTLIG DIKESBOTTEN UTAN FÖREGÅENDE SAMRÅD MED FÖRSVARSMAKTEN.

ÖVRIGA BETECKNINGAR PÅ PLANKARTAN

- 5/300 — 5/850 — BEFINTLIG VÄG MED LANGSMÄTNING
- NY GC-VÄG, VÄGBANEKANTER
- BIOTOPSKYDD
- STRANDSKYDD
- AVGRÄNSNING AV ÅTGÄRDER SOM UNDANTAS FRÅN KRAV PÅ BYGGLOV

ÅTGÄRDER SOM UNDANTAS FRÅN KRAV PÅ BYGGLOV

- B1 ETABLERINGSYTA
- B2 STÖDMURAR

KOORDINATSYSTEM

SYSTEM I PLAN: SWEREF 99 18 00
SYSTEM I HÖJD: RH 2000

09b	15a		
09a	14b		
08b	14a		
08a	13b		
07b	13a		
07a	12b		
06b	12a		
06a	11b		
05b	11a		
05a	10b		
04b	10a		
04a			
03b			
03a			
02b			
02a			
01b			
01a			

TYP AV PLAN	VÄGPLAN
GRANSKNINGSSTATUS / SYFTE	GODKÄND
HANDLINGSTYP	GRANSKNINGSHANDLING
DATUM: 2021-09-20	LEVERANS / ÄNDRINGS-PM
OBJEKT	GC-VÄG UPPSALA -LÖVSTALÖT-BJÖRKLINGE
DELOMRÅDE / BANDEL	1 VÄG 600
ANLÄGGNINGSDEL	00
OBJEKTNUMMER / KM: 145014	KONSTRUKTIONSNUMMER
BESTÄLLARE: TRAFIKVERKET	LEVERANTÖR: SWECO
SKAPAD AV: T.MATTSSON	UPPDRAGSNUMMER: 12708471
GODKÄND AV: T.ÅBRINK	AVDELNING: UPPSALA
RITNINGSTYP	ÄNDRING AV VÄGPLAN
TEKNIKOMRÅDE / INNEHÅLL	VÄGUTFORMNING OCH TRAFIK
BESKRIVNING	GC-VÄG KM 5/720-6/310 KM 6/310-6/890
SKALA: 1:1000 / FORMAT: A1	FÖRVALTNINGSNUMMER
RITNINGSNUMMER: 1 00 T 02 06	BLAD / NÄSTA BLAD / BET

Ritmrg: \\Sseuxd90\projekt\12788\12708471_L_600\000\1_Lux\36_E40\T\Vägplan 4\ändring vägplan\00\01206.dwg Skapad av: Mattsson, Tommy 2021-9-26 11:51

XREF: MODELL\1009200 MODELL\1009201 FRÅN VP\1009704 MODELL\1009703 MODELL\1009312 MODELL\1009313 MODELL\1009501

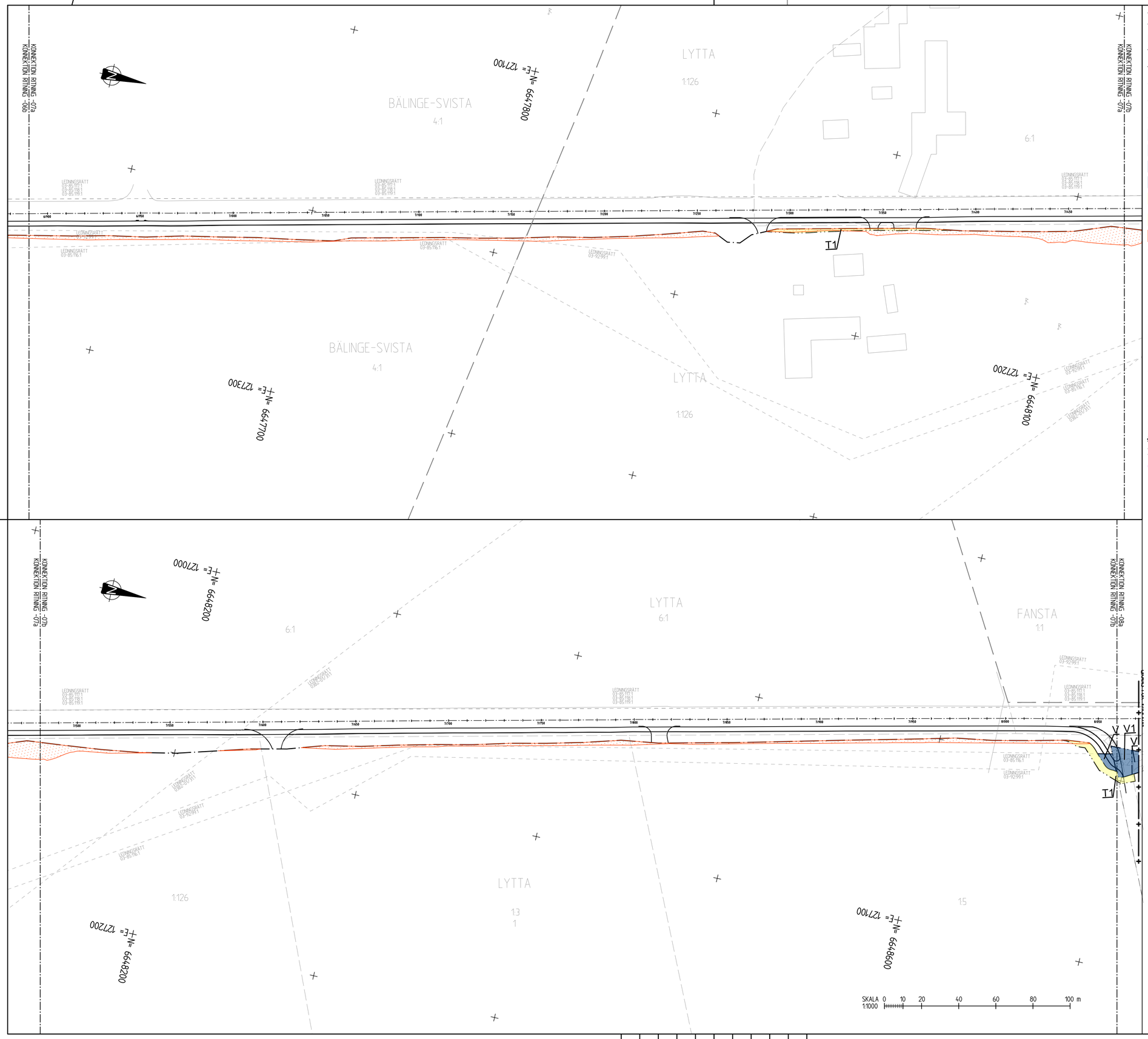

TECKENFÖRKLARING

MARKANSPRÅK

- GRÄNS FÖR VÄGOMRÅDE
- AVGRÄNSNING MELLAN OLIKA TYPER AV MARKANSPRÅK
- GRÄNS FÖR DETALJPLAN
- TRAKTGRÄNS
- FASTIGHETSGRÄNS
- V — NYTT VÄGOMRÅDE MED VÄGRÄTT
- V1 — NYTT VÄGOMRÅDE INOM DETALJPLANELAGT OMRÅDE
- Vi1 — NYTT VÄGOMRÅDE MED INSKRÄNKT VÄGRÄTT AVSEENDE SCHAKTARBETEN
- Vi2 — BEFINTLIGT VÄGOMRÅDE MED VÄGRÄTT SOM ÖVERGÅR TILL INSKRÄNKT VÄGRÄTT AVSEENDE SCHAKTARBETEN
- T1 — TILLFÄLLIGT NYTTJANDERÄTT FÖR BYGGANDE AV VÄG, CYKELVÄG OCH BUSSHÅLLPLATSER GÄLLER UNDER BYGGTIDEN OCH 6 MÅNADER EFTER SLUTBESIKTNING
- T2 — TILLFÄLLIGT NYTTJANDERÄTT FÖR UPPLAG OCH ETABLERING GÄLLER UNDER BYGGTIDEN OCH 6 MÅNADER EFTER SLUTBESIKTNING
- AVGÅENDE VÄGOMRÅDE FRÅN TIDIGARE FASTSTÄLLD PLAN

VERKSAMHETER/ÅTGÄRDER SOM UNDANTAS FRÅN FÖRBUD ENLIGT MILJÖBALKEN

UNDANTAGEN GÄLLER HELA PLANEN

FÖRBUDEN SOM AVSER VERKSMAHET ELLER ÅTGÄRD INOM GENERELLT BIOTOPSKYDDSOMRÅDE (7:11 2 st. MB) GÄLLER INTE BYGGANDE AV ALLMÄN VÄG

FÖRBUDEN MOT ÅTGÄRDER INOM STRANDSKYDDSOMRÅDE (7:15 MB) GÄLLER INTE BYGGANDE AV ALLMÄN VÄG.

SKYLDIGHETEN ATT GÖRA ANMÄLAN FÖR SAMRÅD ENLIGT 12:6 MB GÄLLER INTE FÖR DE VERKSAMHETER OCH ÅTGÄRDER SOM BEHÖVS FÖR ATT BYGGA VÄGEN OCH SOM FASTSTÄLLS OCH INGÅR I VÄGOMRÅDE FÖR ALLMÄN VÄG ELLER OMRÅDE FÖR TILLFÄLLIG NYTTJANDERÄTT.

SKYDDSÅTGÄRDER OCH FÖRSIKTIGHETSMÅTT

ALLA TRUMMOR SKA KONSTRUERAS SÅ DE INTE UTGÖR VANDRINGSHINDER

VÄGOMRÅDE MED INSKRÄNKT VÄGRÄTT AVSEENDE SCHAKTARBETEN

INSKRÄNKNINGEN AVSER ATT INGA SCHAKTARBETEN FÅR UTFÖRAS DJUPARE ÄN 30CM UNDER BEFINTLIG DIKESBOTTEN UTAN FÖREGÄENDE SAMRÅD MED FÖRSVARSMAKTEN.

ÖVRIGA BETECKNINGAR PÅ PLANKARTAN

- 5/300 — 5/350 BEFINTLIG VÄG MED LANGSMÄTNING
- NY GC-VÄG, VÄGBANEKANTER
- BIOTOPSKYDD
- STRANDSKYDD
- AVGRÄNSNING AV ÅTGÄRDER SOM UNDANTAS FRÅN KRAV PÅ BYGGLOV

ÅTGÄRDER SOM UNDANTAS FRÅN KRAV PÅ BYGGLOV

- B1 ETABLERINGSYTA
- B2 STÖDMURAR

KOORDINATSYSTEM

SYSTEM I PLAN: SWEREF 99 18 00
SYSTEM I HÖJD: RH 2000

TYP AV PLAN	VÄGPLAN
GRANSKNINGSSTATUS / SYFTE	GODKÄND
HANDLINGSTYP	GRANSKNINGSHANDLING
DATUM	2021-09-20
LEVERANS / ÄNDRINGS-PM	
OBJEKT	GC-VÄG UPPSALA -LÖVSTALÖT-BJÖRKLINGE
DELOMRÅDE / BANDEL	1 VÄG 600
ANLÄGGNINGSDEL	00
OBJEKTNUMMER / KM	145014
KONSTRUKTIONSNUMMER	
BESTÄLLARE	TRAFIKVERKET
LEVERANTÖR	SWECO
SKAPAD AV	T.MATTSSON
UPPDRAGSNUMMER	12708471
GODKÄND AV	T.ÅBRINK
AVDELNING	UPPSALA
RITNINGSTYP	ÄNDRING AV VÄGPLAN
TEKNIKOMRÅDE / INNEHÅLL	VÄGUTFORMNING OCH TRAFIK
BESKRIVNING	GC-VÄG KM 6/890-7/480 KM 7/480-8/060
SKALA	1:1000
FORMAT	A1
FÖRVALTNINGSNUMMER	
RITNINGSNUMMER	1 00 T 02 07
BLAD	
NÄSTA BLAD	
BET	

Ritning: \\Sweco.se\Projekt\12788\12708471\1_1_600\1000\1_CAD\36_CAD\11 Väg\Del 4\Ordning vägplan\1001\02\07\Dwg. Skapad av: Mattsson, Tommy 2021 9 26 14:52

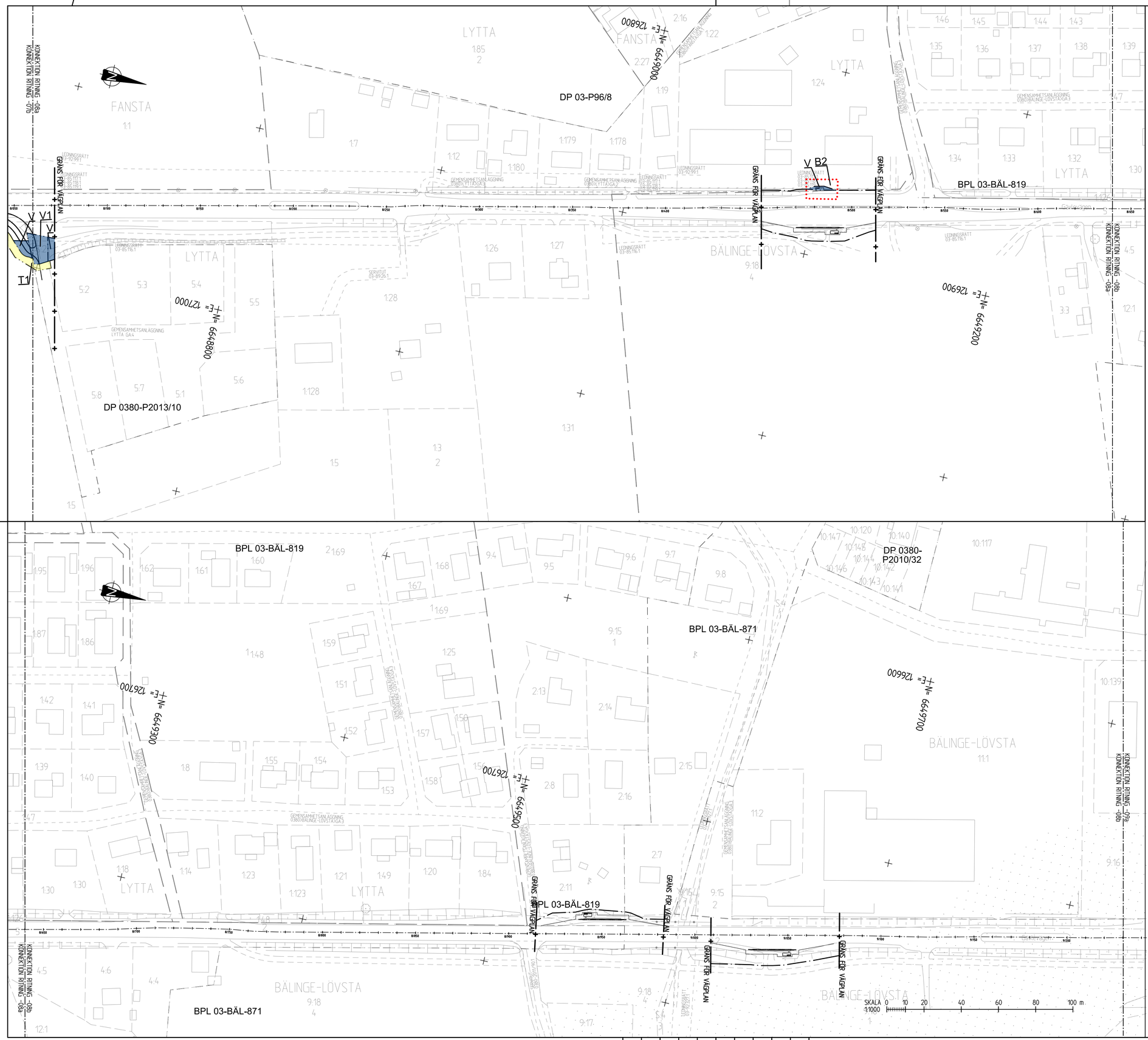

TECKENFÖRKLARING

MARKANSPRÅK

- GRÄNS FÖR VÄGOMRÅDE
- AVGRÄNSNING MELLAN OLIKA TYPER AV MARKANSPRÅK
- GRÄNS FÖR DETALJPLAN
- TRAKTGRÄNS
- FASTIGHETSGRÄNS
- V — NYTT VÄGOMRÅDE MED VÄGRÄTT
- V1 — NYTT VÄGOMRÅDE INOM DETALJPLANELAGT OMRÅDE
- Vi1 — NYTT VÄGOMRÅDE MED INSKRÄNKT VÄGRÄTT AVSEENDE SCHAKTARBETEN
- Vi2 — BEFINTLIGT VÄGOMRÅDE MED VÄGRÄTT SOM ÖVERGÅR TILL INSKRÄNKT VÄGRÄTT AVSEENDE SCHAKTARBETEN
- T1 — TILLFÄLLIGT NYTTJANDERÄTT FÖR BYGGANDE AV VÄG, CYKELVÄG OCH BUSSHÅLLPLATSER GÄLLER UNDER BYGGTIDEN OCH 6 MÅNADER EFTER SLUTBESIKTNING
- T2 — TILLFÄLLIGT NYTTJANDERÄTT FÖR UPPLAG OCH ETABLERING GÄLLER UNDER BYGGTIDEN OCH 6 MÅNADER EFTER SLUTBESIKTNING
- AVGÅENDE VÄGOMRÅDE FRÅN TIDIGARE FASTSTÄLLD PLAN

VERKSAMHETER/ÅTGÄRDER SOM UNDANTAS FRÅN FÖRBUD ENLIGT MILJÖBALKEN

UNDANTAGEN GÄLLER HELA PLANEN

FÖRBUDEN SOM AVSER VERKSMAHET ELLER ÅTGÄRD INOM GENERELLT BIOTOPSKYDDSOMRÅDE (7:11 2 st. MB) GÄLLER INTE BYGGANDE AV ALLMÄN VÄG

FÖRBUDEN MOT ÅTGÄRDER INOM STRANDSKYDDSOMRÅDE (7:15 MB) GÄLLER INTE BYGGANDE AV ALLMÄN VÄG.

SKYLDIGHETEN ATT GÖRA ANMÄLAN FÖR SAMRÅD ENLIGT 12:6 MB GÄLLER INTE FÖR DE VERKSAMHETER OCH ÅTGÄRDER SOM BEHÖVS FÖR ATT BYGGA VÄGEN OCH SOM FASTSTÄLLS OCH INGÅR I VÄGOMRÅDE FÖR ALLMÄN VÄG ELLER OMRÅDE FÖR TILLFÄLLIG NYTTJANDERÄTT.

SKYDDSÅTGÄRDER OCH FÖRSIKTIGHETSMÅTT

ALLA TRUMMOR SKA KONSTRUERAS SÅ DE INTE UTGÖR VANDRINGSHINDER

VÄGOMRÅDE MED INSKRÄNKT VÄGRÄTT AVSEENDE SCHAKTARBETEN

INSKRÄNKNINGEN AVSER ATT INGA SCHAKTARBETEN FÅR UTFÖRAS DJUPARE ÄN 30CM UNDER BEFINTLIG DIKESBOTTEN UTAN FÖREGÅENDE SAMRÅD MED FÖRSVARSMAKTEN.

ÖVRIGA BETECKNINGAR PÅ PLANKARTAN

- 5/300 — 5/350 — BEFINTLIG VÄG MED LANGSMÄTNING
- NY GC-VÄG, VÄGBANEKANTER
- BIOTOPSKYDD
- STRANDSKYDD
- AVGRÄNSNING AV ÅTGÄRDER SOM UNDANTAS FRÅN KRAV PÅ BYGGLOV

ÅTGÄRDER SOM UNDANTAS FRÅN KRAV PÅ BYGGLOV

- B1 ETABLERINGSYTA
- B2 STÖDMURAR

KOORDINATSYSTEM

SYSTEM I PLAN: SWEREF 99 18 00
SYSTEM I HÖJD: RH 2000

09b 09a 08b 08a 07b 07a 06b 06a 05b 05a 04b 04a 03b 03a 02b 02a 01b 01a
15a 14b 14a 13b 13a 12b 12a 11b 11a 10b 10a

TYP AV PLAN	VÄGPLAN
GRANSKNINGSSTATUS / SYFTE	GODKÄND
HANDLINGSTYP	GRANSKNINGSHANDLING
DATUM: 2021-09-20	LEVERANS / ÄNDRINGS-PM
OBJEKT	GC-VÄG UPPSALA -LÖVSTALÖT-BJÖRKLINGE
DELOMRÅDE / BANDEL	1 VÄG 600
ANLÄGGNINGSDEL	00
OBJEKTNUMMER / KM: 145014	KONSTRUKTIONSNUMMER
BESTÄLLARE: TRAFIKVERKET	LEVERANTÖR: SWECO
SKAPAD AV: T.MATTSSON	UPPDRAGSNUMMER: 12708471
GODKÄND AV: T.ÅBRINK	AVDELNING: UPPSALA
RITNINGSTYP	ÄNDRING AV VÄGPLAN
TEKNIKOMRÅDE / INNEHÅLL	VÄGUTFORMNING OCH TRAFIK
BESKRIVNING	GC-VÄG BEFINTLIG GC-VÄG (8/060-8/640) BEFINTLIG GC-VÄG (8/640-9/230)
SKALA: 1:1000	FORMAT: A1 / FÖRVALTNINGSNUMMER
RITNINGSNUMMER: 1 00 T 02 08	BLAD / NÄSTA BLAD / BET

Ritning: \\Sesto8090\projekt\12708471\1.600\0001_LXN\36_GA\Tn1-08\Del-4\Ritning vägplan\1001\02\08.dwg Skapat av: Mattsson, Tommy 2021 8 26 14:53

TECKENFÖRKLARING

MARKANSPRÅK

- GRÄNS FÖR VÄGOMRÅDE
- AVGRÄNSNING MELLAN OLIKA TYPER AV MARKANSPRÅK
- GRÄNS FÖR DETALJPLAN
- TRAKTGRÄNS
- FASTIGHETSGRÄNS
- V — NYTT VÄGOMRÅDE MED VÄGRÄTT
- V1 — NYTT VÄGOMRÅDE INOM DETALJPLANELAGT OMRÅDE
- Vi1 — NYTT VÄGOMRÅDE MED INSKRÄNKT VÄGRÄTT AVSEENDE SCHAKTARBETEN
- Vi2 — BEFINTLIGT VÄGOMRÅDE MED VÄGRÄTT SOM ÖVERGÅR TILL INSKRÄNKT VÄGRÄTT AVSEENDE SCHAKTARBETEN
- T1 — TILLFÄLLIGT NYTTJANDERÄTT FÖR BYGGANDE AV VÄG, CYKELVÄG OCH BUSSHÅLLPLATSER GÄLLER UNDER BYGGTIDEN OCH 6 MÅNADER EFTER SLUTBESIKTNING
- T2 — TILLFÄLLIGT NYTTJANDERÄTT FÖR UPPLAG OCH ETABLERING GÄLLER UNDER BYGGTIDEN OCH 6 MÅNADER EFTER SLUTBESIKTNING
- AVGÄENDE VÄGOMRÅDE FRÅN TIDIGARE FASTSTÄLLD PLAN

VERKSAMHETER/ÅTGÄRDER SOM UNDANTAS FRÅN FÖRBUD ENLIGT MILJÖBALKEN

UNDANTAGEN GÄLLER HELA PLANEN

FÖRBUDEN SOM AVSER VERKSMAHET ELLER ÅTGÄRD INOM GENERELLT BIOTOPSKYDDSOMRÅDE (7:11 2 st. MB) GÄLLER INTE BYGGANDE AV ALLMÄN VÄG

FÖRBUDEN MOT ÅTGÄRDER INOM STRANDSKYDDSOMRÅDE (7:15 MB) GÄLLER INTE BYGGANDE AV ALLMÄN VÄG.

SKYLDIGHETEN ATT GÖRA ANMÄLAN FÖR SAMRÅD ENLIGT 12:6 MB GÄLLER INTE FÖR DE VERKSAMHETER OCH ÅTGÄRDER SOM BEHÖVS FÖR ATT BYGGA VÄGEN OCH SOM FASTSTÄLLS OCH INGÅR I VÄGOMRÅDE FÖR ALLMÄN VÄG ELLER OMRÅDE FÖR TILLFÄLLIG NYTTJANDERÄTT.

SKYDDSÅTGÄRDER OCH FÖRSIKTIGHETSMÄTT

ALLA TRUMMOR SKA KONSTRUERAS SÅ DE INTE UTGÖR VANDRINGSHINDER

VÄGOMRÅDE MED INSKRÄNKT VÄGRÄTT AVSEENDE SCHAKTARBETEN

INSKRÄNKNINGEN AVSER ATT INGA SCHAKTARBETEN FÅR UTFÖRAS DJUPARE ÄN 30CM UNDER BEFINTLIG DIKESBOTTEN UTAN FÖREGÄENDE SAMRÅD MED FÖRSVARSMAKTEN.

ÖVRIGA BETECKNINGAR PÅ PLANKARTAN

- 5/300 — 5/350 BEFINTLIG VÄG MED LANGSMÄTNING
- NY GC-VÄG, VÄGBANEKANTER
- BIOTOPSKYDD
- STRANDSKYDD
- AVGRÄNSNING AV ÅTGÄRDER SOM UNDANTAS FRÅN KRAV PÅ BYGGLOV

ÅTGÄRDER SOM UNDANTAS FRÅN KRAV PÅ BYGGLOV

- B1 ETABLERINGSYTA
- B2 STÖDMURAR

KOORDINATSYSTEM

SYSTEM I PLAN: SWEREF 99 18 00
SYSTEM I HÖJD: RH 2000

09b 09a 08b 08a 07b 07a 06b 06a 05b 05a 04b 04a 03b 03a 02b 02a 01b 01a 15a 14b 14a 13b 13a 12b 12a 11b 11a 10b 10a

TYP AV PLAN	VÄGPLAN
GRANSKNINGSSTATUS / SYFTE	GODKÄND
HANDLINGSTYP	GRANSKNINGSHANDLING
DATUM	2021-09-20
LEVERANS / ÄNDRINGS-PM	
OBJEKT	GC-VÄG UPPSALA -LÖVSTALÖT-BJÖRKLINGE
DELOMRÅDE / BANDEL	1 VÄG 600
ANLÄGGNINGSDEL	00
OBJEKTNUMMER / KM	145014
KONSTRUKTIONSNUMMER	
BESTÄLLARE	TRAFIKVERKET
LEVERANTÖR	SWECO
SKAPAD AV	T.MATTSSON
UPPDRAGSNUMMER	12708471
GODKÄND AV	T.ÅBRINK
AVDELNING	UPPSALA
RITNINGSTYP	ÄNDRING AV VÄGPLAN
TEKNIKOMRÅDE / INNEHÅLL	VÄGUTFORMNING OCH TRAFIK
BESKRIVNING	GC-VÄG KM 9/370- 9/820 KM 9/820-10/390
SKALA	1:1000
FORMAT	A1
FÖRVALTNINGSNUMMER	
RITNINGSNUMMER	1 00 T 02 09
BLAD	
NÄSTA BLAD	
BET	

Ritning: \\Sweco365\Projekt\12708471_L_600\1000\1_CAD\36_CAD\11 Väg\Del 4\Ordning vägplan\1001\02\09\Dwg Skapat av: Mattsson, Tommy 2021 9 26 14:54

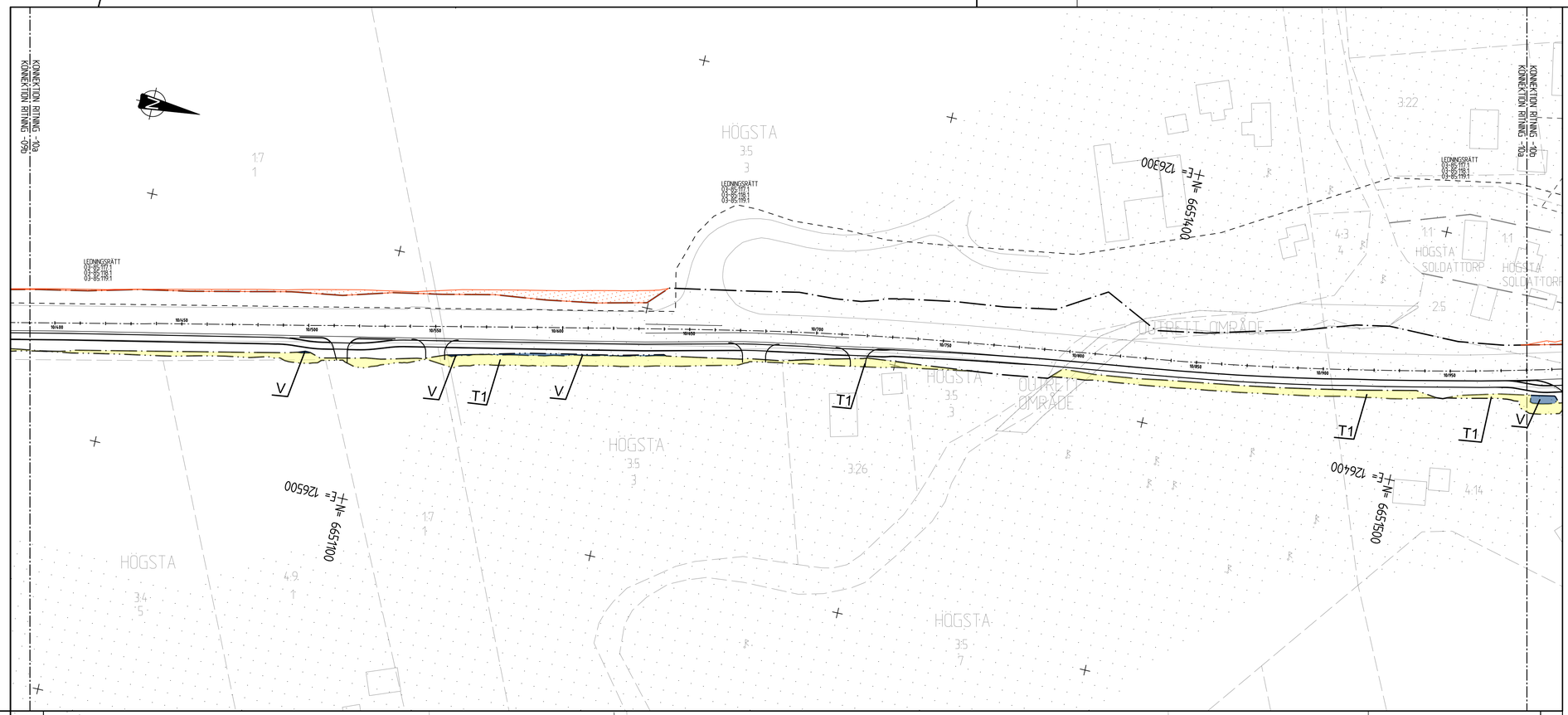

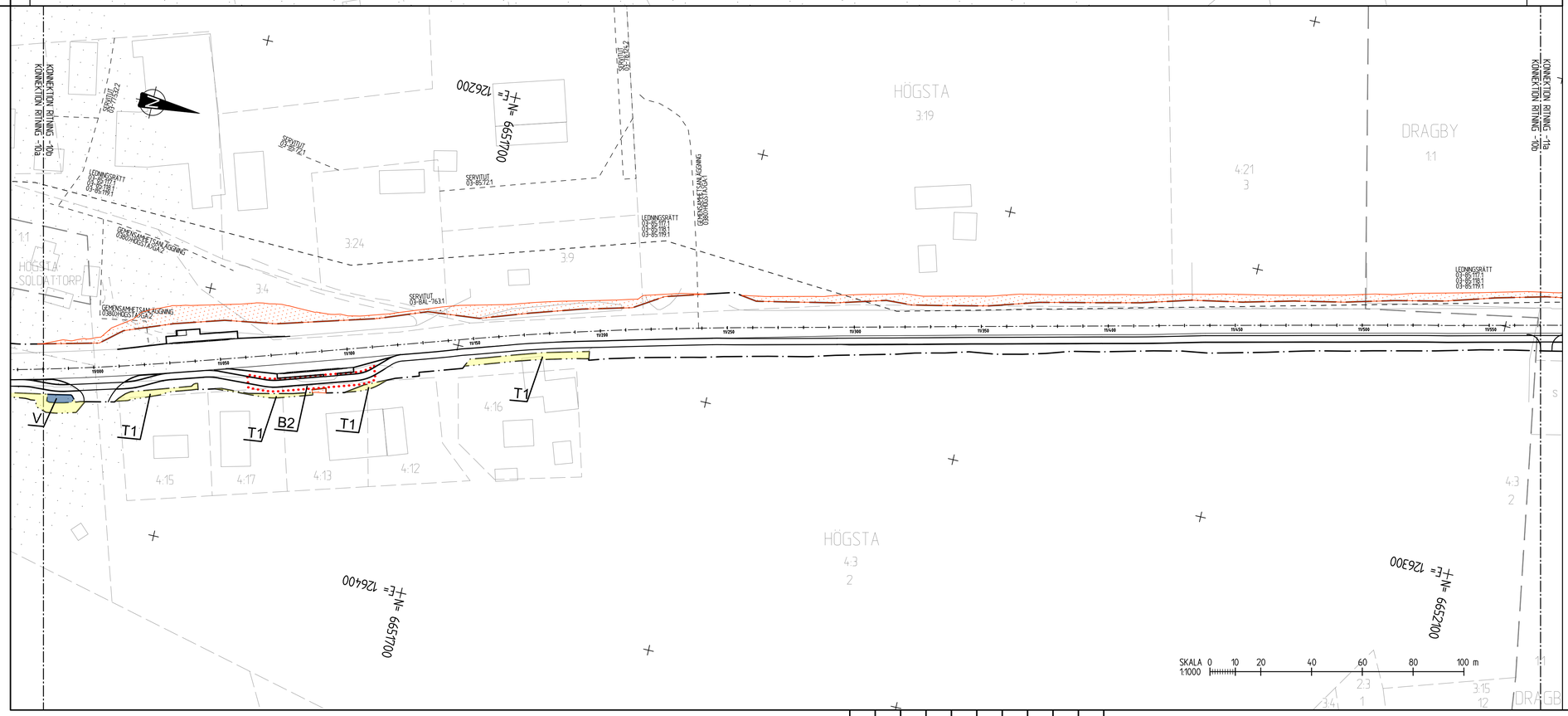

TECKENFÖRKLARING

MARKANSPRÅK

- GRÄNS FÖR VÄGOMRÅDE
- AVGRÄNSNING MELLAN OLIKA TYPER AV MARKANSPRÅK
- GRÄNS FÖR DETALJPLAN
- TRAKTGRÄNS
- FASTIGHETSGRÄNS
- V — NYTT VÄGOMRÅDE MED VÄGRÄTT
- V1 — NYTT VÄGOMRÅDE INOM DETALJPLANELAGT OMRÅDE
- Vi1 — NYTT VÄGOMRÅDE MED INSKRÄNKT VÄGRÄTT AVSEENDE SCHAKTARBETEN
- Vi2 — BEFINTLIGT VÄGOMRÅDE MED VÄGRÄTT SOM ÖVERGÅR TILL INSKRÄNKT VÄGRÄTT AVSEENDE SCHAKTARBETEN
- T1 — TILLFÄLLIGT NYTTJANDERÄTT FÖR BYGGANDE AV VÄG, CYKELVÄG OCH BUSSHÅLLPLATSER GÄLLER UNDER BYGGTIDEN OCH 6 MÅNADER EFTER SLUTBESIKTNING
- T2 — TILLFÄLLIGT NYTTJANDERÄTT FÖR UPPLAG OCH ETABLERING GÄLLER UNDER BYGGTIDEN OCH 6 MÅNADER EFTER SLUTBESIKTNING
- AVGÄENDE VÄGOMRÅDE FRÅN TIDIGARE FASTSTÄLLD PLAN

VERKSAMHETER/ÅTGÄRDER SOM UNDANTAS FRÅN FÖRBUD ENLIGT MILJÖBALKEN

UNDANTAGEN GÄLLER HELA PLANEN

FÖRBUDEN SOM AVSER VERKSMAHET ELLER ÅTGÄRD INOM GENERELLT BIOTOPSKYDDSOMRÅDE (7:11 2 st. MB) GÄLLER INTE BYGGANDE AV ALLMÄN VÄG

FÖRBUDEN MOT ÅTGÄRDER INOM STRANDSKYDDSOMRÅDE (7:15 MB) GÄLLER INTE BYGGANDE AV ALLMÄN VÄG.

SKYLDIGHETEN ATT GÖRA ANMÄLAN FÖR SAMRÅD ENLIGT 12:6 MB GÄLLER INTE FÖR DE VERKSAMHETER OCH ÅTGÄRDER SOM BEHÖVS FÖR ATT BYGGA VÄGEN OCH SOM FASTSTÄLLS OCH INGÅR I VÄGOMRÅDE FÖR ALLMÄN VÄG ELLER OMRÅDE FÖR TILLFÄLLIG NYTTJANDERÄTT.

SKYDDSÅTGÄRDER OCH FÖRSIKTIGHETSMÅTT

ALLA TRUMMOR SKA KONSTRUERAS SÅ DE INTE UTGÖR VANDRINGSHINDER

VÄGOMRÅDE MED INSKRÄNKT VÄGRÄTT AVSEENDE SCHAKTARBETEN

INSKRÄNKNINGEN AVSER ATT INGA SCHAKTARBETEN FÅR UTFÖRAS DJUPARE ÄN 30CM UNDER BEFINTLIG DIKESBOTTEN UTAN FÖREGÄENDE SAMRÅD MED FÖRSVARSMAKTEN.

ÖVRIGA BETECKNINGAR PÅ PLANKARTAN

- 5/300 — 5/350 — BEFINTLIG VÄG MED LANGSMÄTNING
- NY GC-VÄG, VÄGBANEKANTER
- BIOTOPSKYDD
- STRANDSKYDD
- AVGRÄNSNING AV ÅTGÄRDER SOM UNDANTAS FRÅN KRAV PÅ BYGGLOV

ÅTGÄRDER SOM UNDANTAS FRÅN KRAV PÅ BYGGLOV

- B1 ETABLERINGSYTA
- B2 STÖDMURAR

KOORDINATSYSTEM

SYSTEM I PLAN: SWEREF 99 18 00
SYSTEM I HÖJD: RH 2000

09b
09a
08b
08a
07b
07a
06b
06a 15a
05b 14b
05a 14a
04b 13b
04a 13a
03b 12b
03a 12a
02b 11b
02a 11a
01b 10b
01a 10a

TYP AV PLAN	VÄGPLAN
GRANSKNINGSSTATUS / SYFTE	GODKÄND
HANDLINGSTYP	GRANSKNINGSHANDLING
DATUM: 2021-09-20	LEVERANS / ÄNDRINGS-PM
OBJEKT	GC-VÄG UPPSALA -LÖVSTALÖT-BJÖRKLINGE
DELOMRÅDE / BANDEL	1 VÄG 600
ANLÄGGNINGSDEL	00
OBJEKTNUMMER / KM: 145014	KONSTRUKTIONSNUMMER
BESTÄLLARE: TRAFIKVERKET	LEVERANTÖR: SWECO
SKAPAD AV: T.MATTSSON	UPPDRAGSNUMMER: 12708471
GODKÄND AV: T.ÅBRINK	AVDELNING: UPPSALA
RITNINGSTYP	ÄNDRING AV VÄGPLAN
TEKNIKOMRÅDE / INNEHÅLL	VÄGUTFORMNING OCH TRAFIK
BESKRIVNING	GC-VÄG KM 10/390-10/970 KM 10/970-11/570
SKALA: 1:1000	FORMAT: A1 / FÖRVALTNINGSNUMMER
RITNINGSNUMMER: 1 00 T 02 10	BLAD / NÄSTA BLAD / BET

Ritning: \\Sweco50\Uppsala\12984\12708471\L1_600\000\1_XX\3d_LAD\T1\Ritter\Andring vagplan\00T0202.DWG Skapat av: Mattsson, Tommy 2021 9 27 01:43

MODELL:T600301
MODELL:T600201
MODELL:T600101
FRÅN: W:\1009704\
MODELL:V1009704
MODELL:V1009704
MODELL:T600302
MODELL:T600202
MODELL:T600102
MODELL:T600601
XREF: MODELL:T600301

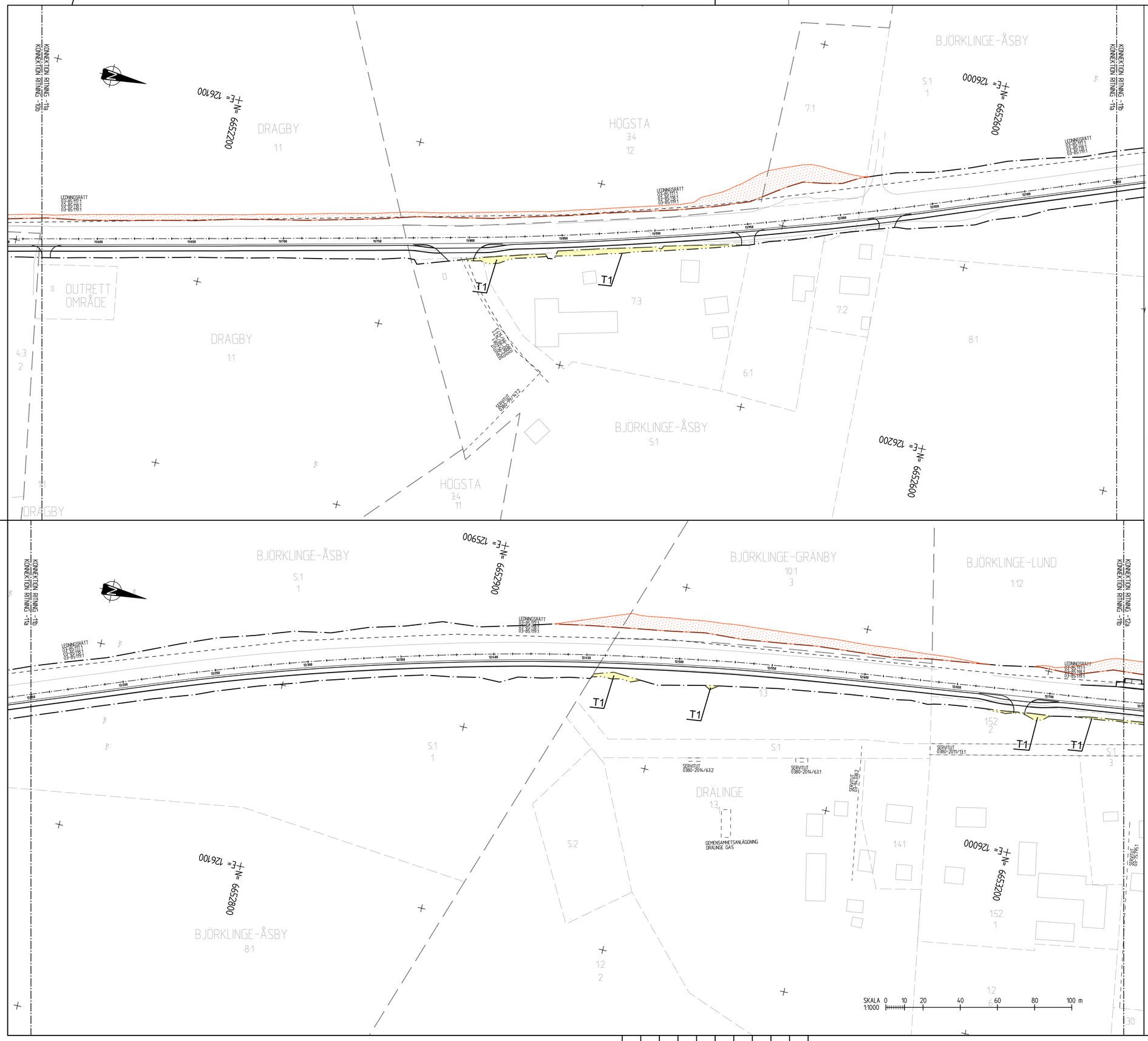

TECKENFÖRKLARING

MARKANSPRÅK

- GRÄNS FÖR VÄGOMRÅDE
- AVGRÄNSNING MELLAN OLIKA TYPER AV MARKANSPRÅK
- GRÄNS FÖR DETALJPLAN
- TRAKTGRÄNS
- FASTIGHETSGRÄNS
- V — NYTT VÄGOMRÅDE MED VÄGRÄTT
- V1 — NYTT VÄGOMRÅDE INOM DETALJPLANELAGT OMRÅDE
- Vi1 — NYTT VÄGOMRÅDE MED INSKRÄNKT VÄGRÄTT AVSEENDE SCHAKTARBETEN
- Vi2 — BEFINTLIGT VÄGOMRÅDE MED VÄGRÄTT SOM ÖVERGÅR TILL INSKRÄNKT VÄGRÄTT AVSEENDE SCHAKTARBETEN
- T1 — TILLFÄLLIGT NYTTJANDERÄTT FÖR BYGGANDE AV VÄG, CYKELVÄG OCH BUSSHÅLLPLATSER GÄLLER UNDER BYGGTIDEN OCH 6 MÅNADER EFTER SLUTBESIKTNING
- T2 — TILLFÄLLIGT NYTTJANDERÄTT FÖR UPPLAG OCH ETABLERING GÄLLER UNDER BYGGTIDEN OCH 6 MÅNADER EFTER SLUTBESIKTNING
- AVGÅENDE VÄGOMRÅDE FRÅN TIDIGARE FASTSTÄLLD PLAN

VERKSAMHETER/ÅTGÄRDER SOM UNDANTAS FRÅN FÖRBUD ENLIGT MILJÖBALKEN

UNDANTAGEN GÄLLER HELA PLANEN

FÖRBUDEN SOM AVSER VERKSMAHET ELLER ÅTGÄRD INOM GENERELLT BIOTOPSKYDDSOMRÅDE (7:11 2 st. MB) GÄLLER INTE BYGGANDE AV ALLMÄN VÄG

FÖRBUDEN MOT ÅTGÄRDER INOM STRANDSKYDDSOMRÅDE (7:15 MB) GÄLLER INTE BYGGANDE AV ALLMÄN VÄG.

SKYLDIGHETEN ATT GÖRA ANMÄLAN FÖR SAMRÅD ENLIGT 12:6 MB GÄLLER INTE FÖR DE VERKSAMHETER OCH ÅTGÄRDER SOM BEHÖVS FÖR ATT BYGGA VÄGEN OCH SOM FASTSTÄLLS OCH INGÅR I VÄGOMRÅDE FÖR ALLMÄN VÄG ELLER OMRÅDE FÖR TILLFÄLLIG NYTTJANDERÄTT.

SKYDDSÅTGÄRDER OCH FÖRSIKTIGHETSMÅTT

ALLA TRUMMOR SKA KONSTRUERAS SÅ DE INTE UTGÖR VANDRINGSHINDER

VÄGOMRÅDE MED INSKRÄNKT VÄGRÄTT AVSEENDE SCHAKTARBETEN

INSKRÄNKNINGEN AVSER ATT INGA SCHAKTARBETEN FÅR UTFÖRAS DJUPARE ÄN 30CM UNDER BEFINTLIG DIKESBOTTEN UTAN FÖREGÅENDE SAMRÅD MED FÖRSVARSMAKTEN.

ÖVRIGA BETECKNINGAR PÅ PLANKARTAN

- 5/300 — 5/350 BEFINTLIG VÄG MED LANGSMÄTNING
- NY GC-VÄG, VÄGBANEKANTER
- BIOTOPSKYDD
- STRANDSKYDD
- AVGRÄNSNING AV ÅTGÄRDER SOM UNDANTAS FRÅN KRAV PÅ BYGGLOV

ÅTGÄRDER SOM UNDANTAS FRÅN KRAV PÅ BYGGLOV

- B1 ETABLERINGSYTA
- B2 STÖDMURAR

KOORDINATSYSTEM

SYSTEM I PLAN: SWEREF 99 18 00
SYSTEM I HÖJD: RH 2000

09b 09a 08b 08a 07b 07a 06b 06a 05b 05a 04b 04a 03b 03a 02b 02a 01b 01a
15a 14b 14a 13b 13a 12b 12a 11b 11a 10b 10a

TYP AV PLAN	VÄGPLAN
GRANSKNINGSSTATUS / SYFTE	GODKÄND
HANDLINGSTYP	GRANSKNINGSHANDLING
DATUM: 2021-09-20	LEVERANS / ÄNDRINGS-PM
OBJEKT	GC-VÄG UPPSALA -LÖVSTALÖT-BJÖRKLINGE
DELOMRÅDE / BANDEL	1 VÄG 600
ANLÄGGNINGSDEL	00
OBJEKTNUMMER / KM: 145014	KONSTRUKTIONSNUMMER
BESTÄLLARE: TRAFIKVERKET	LEVERANTÖR: SWECO
SKAPAD AV: T.MATTSSON	UPPDRAGSNUMMER: 12708471
GODKÄND AV: T.ÅBRINK	AVDELNING: UPPSALA
RITNINGSTYP	ÄNDRING AV VÄGPLAN
TEKNIKOMRÅDE / INNEHÅLL	VÄGUTFORMNING OCH TRAFIK
BESKRIVNING	GC-VÄG KM 11/570-12/150 KM 12/150-12/740
SKALA: 1:1000	FORMAT: A1 / FÖRVALTNINGSNUMMER
RITNINGSNUMMER: 1 00 T 02 11	BLAD / NÄSTA BLAD / BET

Ritmap: \\Sweco95\Projekt\12588\12708471_L_600\000\1_Lux\36_GAD\T\Wrider-Ändring vägplan\00\02\00\ing. Skapad av Mattsson, Tommy 2021 8 27 07:41

MODELL:T1909301
MODELL:T1909301
MODELL:T1909301
MODELL:T1909301
MODELL:T1909301
MODELL:T1909302
MODELL:T1909302
MODELL:T1909302
MODELL:T1909302
MODELL:T1909501
XREF

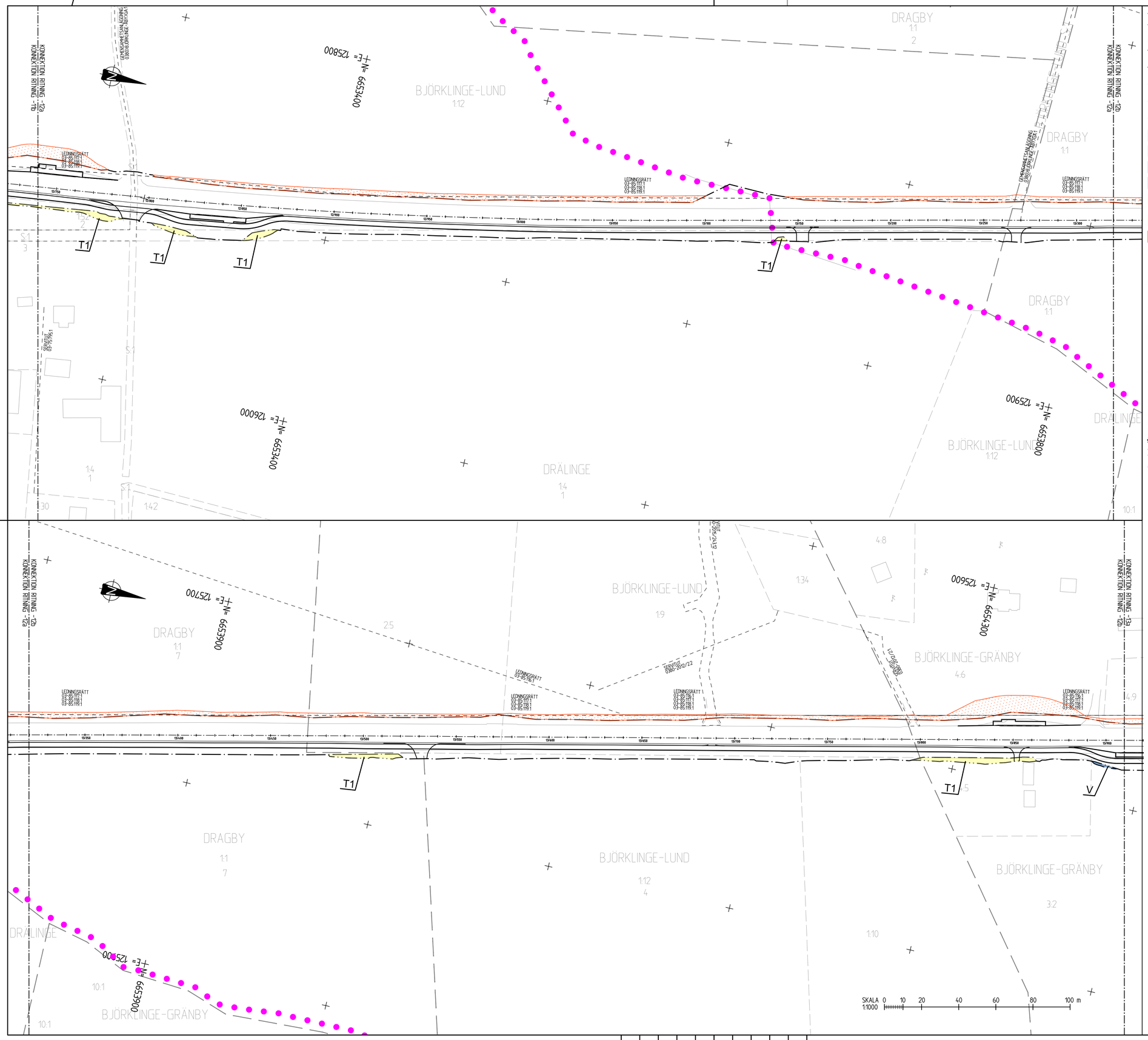

TECKENFÖRKLARING

MARKANSPRÅK

- GRÄNS FÖR VÄGOMRÅDE
- AVGRÄNSNING MELLAN OLIKA TYPER AV MARKANSPRÅK
- GRÄNS FÖR DETALJPLAN
- TRAKTGRÄNS
- FASTIGHETSGRÄNS
- V — NYTT VÄGOMRÅDE MED VÄGRÄTT
- V1 — NYTT VÄGOMRÅDE INOM DETALJPLANELAGT OMRÅDE
- Vi1 — NYTT VÄGOMRÅDE MED INSKRÄNKT VÄGRÄTT AVSEENDE SCHAKTARBETEN
- Vi2 — BEFINTLIGT VÄGOMRÅDE MED VÄGRÄTT SOM ÖVERGÅR TILL INSKRÄNKT VÄGRÄTT AVSEENDE SCHAKTARBETEN
- T1 — TILLFÄLLIGT NYTTJANDERÄTT FÖR BYGGANDE AV VÄG, CYKELVÄG OCH BUSSHÅLLPLATSER GÄLLER UNDER BYGGTIDEN OCH 6 MÅNADER EFTER SLUTBESIKTNING
- T2 — TILLFÄLLIGT NYTTJANDERÄTT FÖR UPPLAG OCH ETABLERING GÄLLER UNDER BYGGTIDEN OCH 6 MÅNADER EFTER SLUTBESIKTNING
- AVGÄENDE VÄGOMRÅDE FRÅN TIDIGARE FASTSTÄLLD PLAN

VERKSAMHETER/ÅTGÄRDER SOM UNDANTAS FRÅN FÖRBUD ENLIGT MILJÖBALKEN

UNDANTAGEN GÄLLER HELA PLANEN

FÖRBUDEN SOM AVSER VERKSMAHET ELLER ÅTGÄRD INOM GENERELLT BIOTOPSKYDDSOMRÅDE (7:11 2 st. MB) GÄLLER INTE BYGGANDE AV ALLMÄN VÄG

FÖRBUDEN MOT ÅTGÄRDER INOM STRANDSKYDDSOMRÅDE (7:15 MB) GÄLLER INTE BYGGANDE AV ALLMÄN VÄG.

SKYLDIGHETEN ATT GÖRA ANMÄLAN FÖR SAMRÅD ENLIGT 12:6 MB GÄLLER INTE FÖR DE VERKSAMHETER OCH ÅTGÄRDER SOM BEHÖVS FÖR ATT BYGGA VÄGEN OCH SOM FASTSTÄLLS OCH INGÅR I VÄGOMRÅDE FÖR ALLMÄN VÄG ELLER OMRÅDE FÖR TILLFÄLLIG NYTTJANDERÄTT.

SKYDDSÅTGÄRDER OCH FÖRSIKTIGHETSMÅTT

ALLA TRUMMOR SKA KONSTRUERAS SÅ DE INTE UTGÖR VANDRINGSHINDER

VÄGOMRÅDE MED INSKRÄNKT VÄGRÄTT AVSEENDE SCHAKTARBETEN

INSKRÄNKNINGEN AVSER ATT INGA SCHAKTARBETEN FÅR UTFÖRAS DJUPARE ÄN 30CM UNDER BEFINTLIG DIKESBOTTEN UTAN FÖREGÄENDE SAMRÅD MED FÖRSVARSMAKTEN.

ÖVRIGA BETECKNINGAR PÅ PLANKARTAN

- 5/300 — 5/350 — BEFINTLIG VÄG MED LANGMÅTNING
- NY GC-VÄG, VÄGBANEKANTER
- BIOTOPSKYDD
- STRANDSKYDD
- AVGRÄNSNING AV ÅTGÄRDER SOM UNDANTAS FRÅN KRAV PÅ BYGGLOV

ÅTGÄRDER SOM UNDANTAS FRÅN KRAV PÅ BYGGLOV

- B1 ETABLERINGSYTA
- B2 STÖDMURAR

KOORDINATSYSTEM

SYSTEM I PLAN: SWEREF 99 18 00
SYSTEM I HÖJD: RH 2000

TYP AV PLAN	VÄGPLAN
GRANSKNINGSSTATUS / SYFTE	GODKÄND
HANDLINGSTYP	GRANSKNINGSHANDLING
DATUM	2021-09-20
LEVERANS / ÄNDRINGS-PM	
OBJEKT	GC-VÄG UPPSALA -LÖVSTALÖT-BJÖRKLINGE
DELOMRÅDE / BANDEL	1 VÄG 600
ANLÄGGNINGSDEL	00
OBJEKTNUMMER / KM	145014
KONSTRUKTIONSNUMMER	
BESTÄLLARE	TRAFIKVERKET
LEVERANTÖR	SWECO
SKAPAD AV	T.MATTSSON
UPPDRAGSNUMMER	12708471
GODKÄND AV	T.ÅBRINK
AVDELNING	UPPSALA
RITNINGSTYP	ÄNDRING AV VÄGPLAN
TEKNIKOMRÅDE / INNEHÅLL	VÄGUTFORMNING OCH TRAFIK
BESKRIVNING	GC-VÄG KM 12/740-13/320 KM 13/320-13/910
SKALA	1:1000
FORMAT	A1
FÖRVALTNINGSNUMMER	
RITNINGSNUMMER	1 00 T 02 12
BLAD	
NÄSTA BLAD	
BET	

Ritmg: \\Sweco95\Projekt\12688\12708471_1_600\600\1.3X.3b_FAO\1.1 Väglar\Ändring vägplan\1001\02\2\ing. Skapat av: Mattsson, Tommy 2021 8 27 10:39

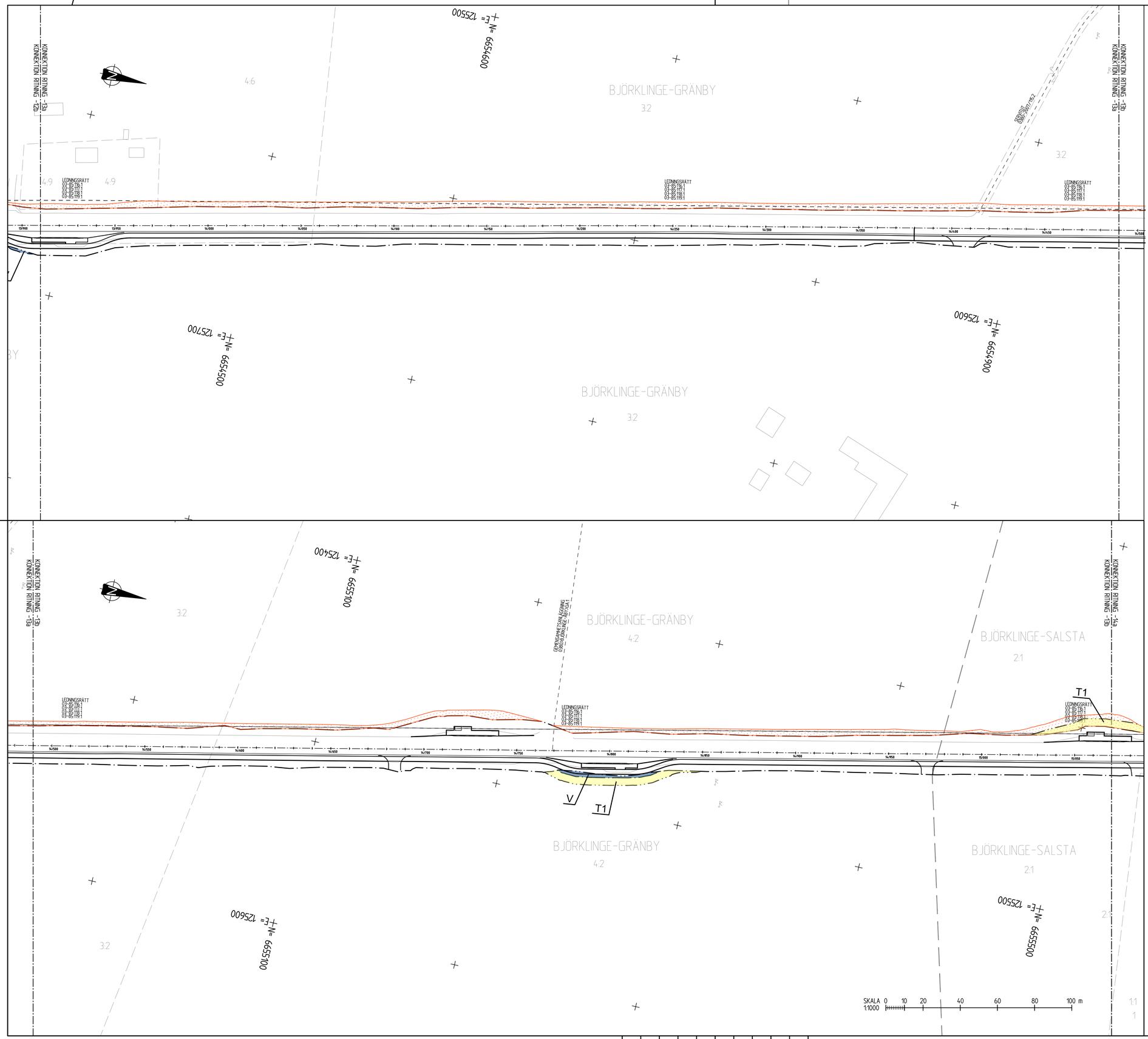

TECKENFÖRKLARING

MARKANSPRÅK

- GRÄNS FÖR VÄGOMRÅDE
- AVGRÄNSNING MELLAN OLIKA TYPER AV MARKANSPRÅK
- GRÄNS FÖR DETALJPLAN
- TRAKTGRÄNS
- FASTIGHETSGRÄNS
- V — NYTT VÄGOMRÅDE MED VÄGRÄTT
- V1 — NYTT VÄGOMRÅDE INOM DETALJPLANELAGT OMRÅDE
- Vi1 — NYTT VÄGOMRÅDE MED INSKRÄNKT VÄGRÄTT AVSEENDE SCHAKTARBETEN
- Vi2 — BEFINTLIGT VÄGOMRÅDE MED VÄGRÄTT SOM ÖVERGÅR TILL INSKRÄNKT VÄGRÄTT AVSEENDE SCHAKTARBETEN
- T1 — TILLFÄLLIGT NYTTJANDERÄTT FÖR BYGGANDE AV VÄG, CYKELVÄG OCH BUSSHÅLLPLATSER GÄLLER UNDER BYGGTIDEN OCH 6 MÅNADER EFTER SLUTBESIKTNING
- T2 — TILLFÄLLIGT NYTTJANDERÄTT FÖR UPPLAG OCH ETABLERING GÄLLER UNDER BYGGTIDEN OCH 6 MÅNADER EFTER SLUTBESIKTNING
- AVGÄENDE VÄGOMRÅDE FRÅN TIDIGARE FASTSTÄLLD PLAN

VERKSAMHETER/ÅTGÄRDER SOM UNDANTAS FRÅN FÖRBUD ENLIGT MILJÖBALKEN

UNDANTAGEN GÄLLER HELA PLANEN

FÖRBUDEN SOM AVSER VERKSMAHET ELLER ÅTGÄRD INOM GENERELLT BIOTOPSKYDDSOMRÅDE (7:11 2 st. MB) GÄLLER INTE BYGGANDE AV ALLMÄN VÄG

FÖRBUDEN MOT ÅTGÄRDER INOM STRANDSKYDDSOMRÅDE (7:15 MB) GÄLLER INTE BYGGANDE AV ALLMÄN VÄG.

SKYLDIGHETEN ATT GÖRA ANMÄLAN FÖR SAMRÅD ENLIGT 12:6 MB GÄLLER INTE FÖR DE VERKSAMHETER OCH ÅTGÄRDER SOM BEHÖVS FÖR ATT BYGGA VÄGEN OCH SOM FASTSTÄLLS OCH INGÅR I VÄGOMRÅDE FÖR ALLMÄN VÄG ELLER OMRÅDE FÖR TILLFÄLLIG NYTTJANDERÄTT.

SKYDDSÅTGÄRDER OCH FÖRSIKTIGHETSMÅTT

ALLA TRUMMOR SKA KONSTRUERAS SÅ DE INTE UTGÖR VANDRINGSHINDER

VÄGOMRÅDE MED INSKRÄNKT VÄGRÄTT AVSEENDE SCHAKTARBETEN

INSKRÄNKNINGEN AVSER ATT INGA SCHAKTARBETEN FÅR UTFÖRAS DJUPARE ÄN 30CM UNDER BEFINTLIG DIKESBOTTEN UTAN FÖREGÄENDE SAMRÅD MED FÖRSVARSMAKTEN.

ÖVRIGA BETECKNINGAR PÅ PLANKARTAN

- 5/300 — 5/850 — BEFINTLIG VÄG MED LANGSMÄTNING
- NY GC-VÄG, VÄGBANEKANTER
- BIOTOPSKYDD
- STRANDSKYDD
- AVGRÄNSNING AV ÅTGÄRDER SOM UNDANTAS FRÅN KRAV PÅ BYGGLOV

ÅTGÄRDER SOM UNDANTAS FRÅN KRAV PÅ BYGGLOV

- B1 ETABLERINGSYTA
- B2 STÖDMURAR

KOORDINATSYSTEM

SYSTEM I PLAN: SWEREF 99 18 00
SYSTEM I HÖJD: RH 2000

09b 09a 08b 08a 07b 07a 06b 06a 05b 05a 04b 04a 03b 03a 02b 02a 01b 01a
15a 14b 14a 13b 13a 12b 12a 11b 11a 10b 10a

TYP AV PLAN	VÄGPLAN
GRANSKNINGSSTATUS / SYFTE	GODKÄND
HANDLINGSTYP	GRANSKNINGSHANDLING
DATUM: 2021-09-20	LEVERANS / ÄNDRINGS-PM
OBJEKT	GC-VÄG UPPSALA -LÖVSTALÖT-BJÖRKLINGE
DELOMRÅDE / BANDEL	1 VÄG 600
ANLÄGGNINGSDEL	00
OBJEKTNUMMER / KM: 145014	KONSTRUKTIONSNUMMER
BESTÄLLARE: TRAFIKVERKET	LEVERANTÖR: SWECO
SKAPAD AV: T.MATTSSON	UPPDRAGSNUMMER: 12708471
GODKÄND AV: T.ÅBRINK	AVDELNING: UPPSALA
RITNINGSTYP	ÄNDRING AV VÄGPLAN
TEKNIKOMRÅDE / INNEHÅLL	VÄGUTFORMNING OCH TRAFIK
BESKRIVNING	GC-VÄG KM 13/910-14/490 KM 14/490-15/070
SKALA: 1:1000	FORMAT: A1 / FÖRVALTNINGSNUMMER
RITNINGSNUMMER: 1 00 T 02 13	BLAD / NÄSTA BLAD / BET

Ritmall: \\Sweco\SE\Projekt\12588\12708471\2_600\000\1_Lux\36_CAD\1\Väglan Ändring vägplan\00\01\02\ritning Skapad av Mattsson, Tommy 2021 8 27 10:37

MODELL:T1909301
MODELL:T1909301
XREF MODELL:T1000201
MODELL:T1000201
FILER: VPLX1909304
MODELL:T1909304
MODELL:T1909302
MODELL:T1909302
MODELL:T2009312
MODELL:T2009312
MODELL:T1909301
MODELL:T1909301

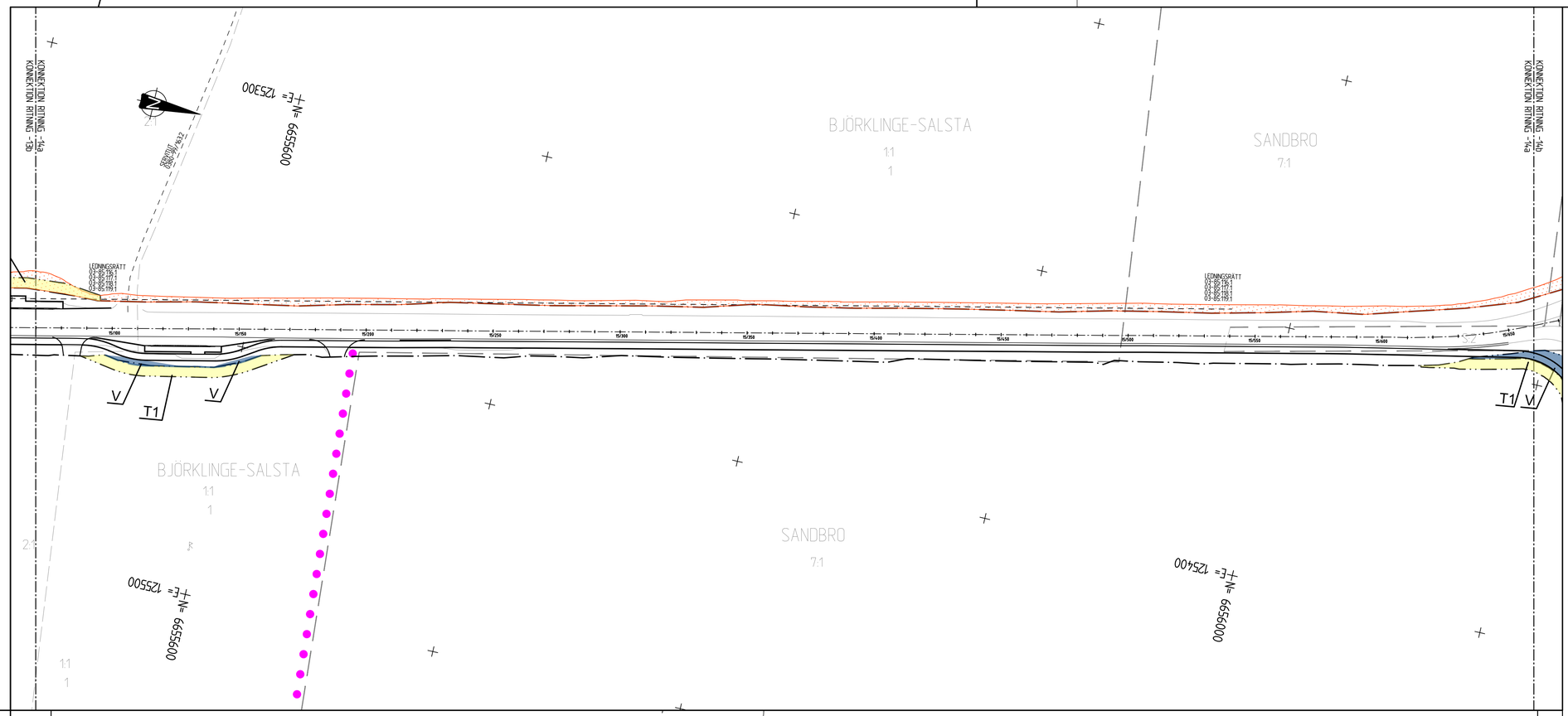

TECKENFÖRKLARING

MARKANSPRÅK

- GRÄNS FÖR VÄGOMRÅDE
- AVGRÄNSNING MELLAN OLIKA TYPER AV MARKANSPRÅK
- GRÄNS FÖR DETALJPLAN
- TRAKTGRÄNS
- FASTIGHETSGRÄNS
- V — NYTT VÄGOMRÅDE MED VÄGRÄTT
- V1 — NYTT VÄGOMRÅDE INOM DETALJPLANELAGT OMRÅDE
- Vi1 — NYTT VÄGOMRÅDE MED INSKRÄNKT VÄGRÄTT AVSEENDE SCHAKTARBETEN
- Vi2 — BEFINTLIGT VÄGOMRÅDE MED VÄGRÄTT SOM ÖVERGÅR TILL INSKRÄNKT VÄGRÄTT AVSEENDE SCHAKTARBETEN
- T1 — TILLFÄLLIGT NYTTJANDERÄTT FÖR BYGGANDE AV VÄG, CYKELVÄG OCH BUSSHÅLLPLATSER GÄLLER UNDER BYGGTIDEN OCH 6 MÅNADER EFTER SLUTBESIKTNING
- T2 — TILLFÄLLIGT NYTTJANDERÄTT FÖR UPPLAG OCH ETABLERING GÄLLER UNDER BYGGTIDEN OCH 6 MÅNADER EFTER SLUTBESIKTNING
- AVGÅENDE VÄGOMRÅDE FRÅN TIDIGARE FASTSTÄLLD PLAN

VERKSAMHETER/ÅTGÄRDER SOM UNDANTAS FRÅN FÖRBUD ENLIGT MILJÖBALKEN

UNDANTAGEN GÄLLER HELA PLANEN

FÖRBUDEN SOM AVSER VERKSMAHET ELLER ÅTGÄRD INOM GENERELLT BIOTOPSKYDDSOMRÅDE (7:11 2 st. MB) GÄLLER INTE BYGGANDE AV ALLMÄN VÄG

FÖRBUDEN MOT ÅTGÄRDER INOM STRANDSKYDDSOMRÅDE (7:15 MB) GÄLLER INTE BYGGANDE AV ALLMÄN VÄG.

SKYLDIGHETEN ATT GÖRA ANMÄLAN FÖR SAMRÅD ENLIGT 12:6 MB GÄLLER INTE FÖR DE VERKSAMHETER OCH ÅTGÄRDER SOM BEHÖVS FÖR ATT BYGGA VÄGEN OCH SOM FASTSTÄLLS OCH INGÅR I VÄGOMRÅDE FÖR ALLMÄN VÄG ELLER OMRÅDE FÖR TILLFÄLLIG NYTTJANDERÄTT.

SKYDDSÅTGÄRDER OCH FÖRSIKTIGHETSMÅTT

ALLA TRUMMOR SKA KONSTRUERAS SÅ DE INTE UTGÖR VANDRINGSHINDER

VÄGOMRÅDE MED INSKRÄNKT VÄGRÄTT AVSEENDE SCHAKTARBETEN

INSKRÄNKNINGEN AVSER ATT INGA SCHAKTARBETEN FÅR UTFÖRAS DJUPARE ÄN 30CM UNDER BEFINTLIG DIKESBOTTEN UTAN FÖREGÅENDE SAMRÅD MED FÖRSVARSMAKTEN.

ÖVRIGA BETECKNINGAR PÅ PLANKARTAN

- 5/300 — 5/350 — BEFINTLIG VÄG MED LANGMATNING
- NY GC-VÄG, VÄGBANEKANTER
- BIOTOPSKYDD
- STRANDSKYDD
- AVGRÄNSNING AV ÅTGÄRDER SOM UNDANTAS FRÅN KRAV PÅ BYGGLOV

ÅTGÄRDER SOM UNDANTAS FRÅN KRAV PÅ BYGGLOV

- B1 ETABLERINGSYTA
- B2 STÖDMURAR

KOORDINATSYSTEM

SYSTEM I PLAN: SWEREF 99 18 00
SYSTEM I HÖJD: RH 2000

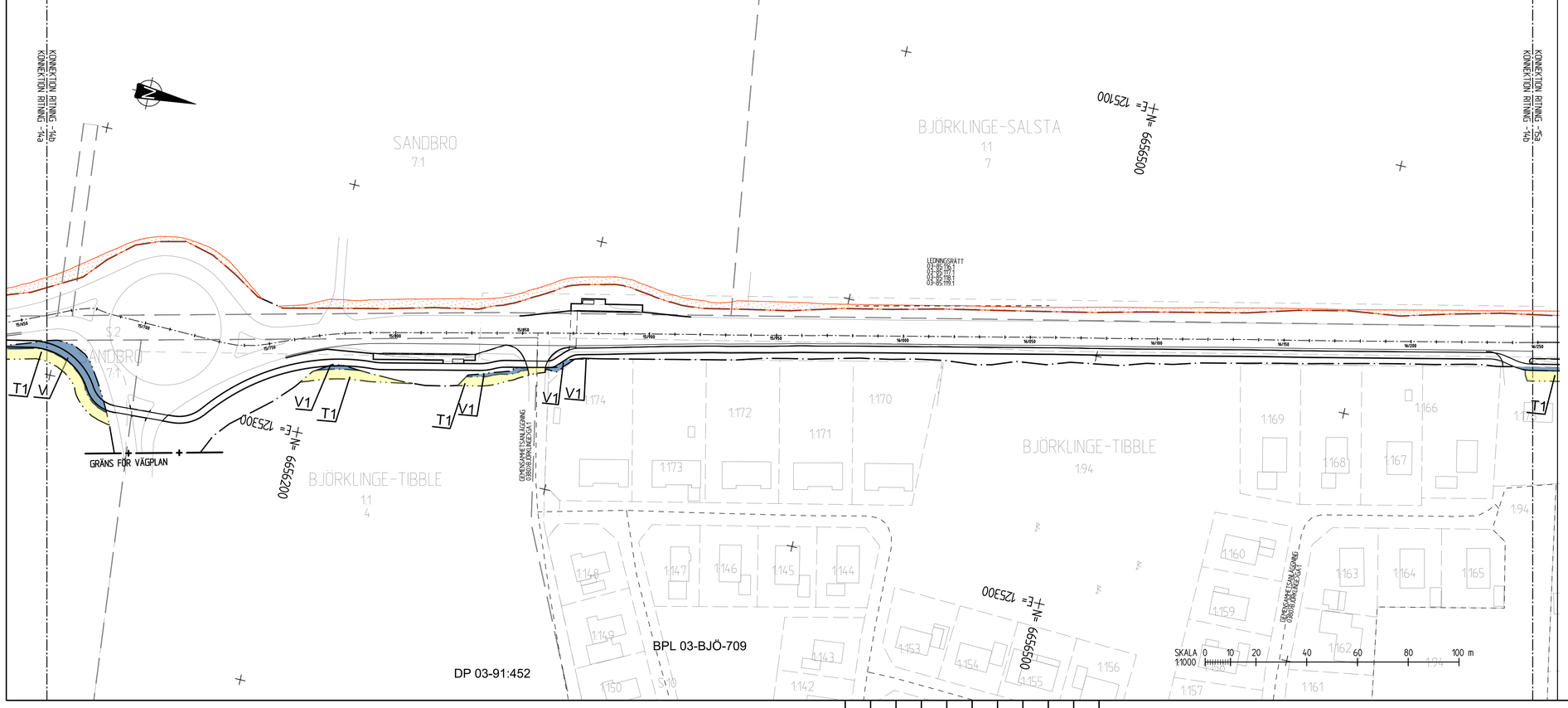

TYP AV PLAN	VÄGPLAN
GRANSKNINGSSTATUS / SYFTE	GODKÄND
HANDLINGSTYP	GRANSKNINGSHANDLING
DATUM: 2021-09-20	LEVERANS / ÄNDRINGS-PM
OBJEKT	GC-VÄG UPPSALA -LÖVSTALÖT-BJÖRKLINGE
DELOMRÅDE / BANDEL	1 VÄG 600
ANLÄGGNINGSDEL	00
OBJEKTNUMMER / KM: 145014	KONSTRUKTIONSNUMMER
BESTÄLLARE: TRAFIKVERKET	LEVERANTÖR: SWECO
SKAPAD AV: T.MATTSSON	UPPDRAGSNUMMER: 12708471
GODKÄND AV: T.ÅBRINK	AVDELNING: UPPSALA
RITNINGSTYP	ÄNDRING AV VÄGPLAN
TEKNIKOMRÅDE / INNEHÅLL	VÄGUTFORMNING OCH TRAFIK
BESKRIVNING	GC-VÄG KM 15/070-15/670 KM 15/670-16/260
SKALA: 1:1000	FORMAT: A1 / FÖRVALTNINGSNUMMER
RITNINGSNUMMER: 1 00 T 02 14	BLAD / NÄSTA BLAD / BET

Ritmrg: \\Sseuser90\projekt\12588\12708471_1_600\000\1_Lx\1b_Ltx\Ritlist-Ritmrg-vägplan100102ny.LDG Skapat av: Mattsson, Tommy 2021 9 27 07:35

MODELLY 1909931

XREF: MODELLY1000000 MODELLY1000001 PBLAN VP-LX1999904 MODELLY1000000 MODELLY1909932 MODELLY1000932 MODELLY1000932 MODELLY1000932 MODELLY1909931

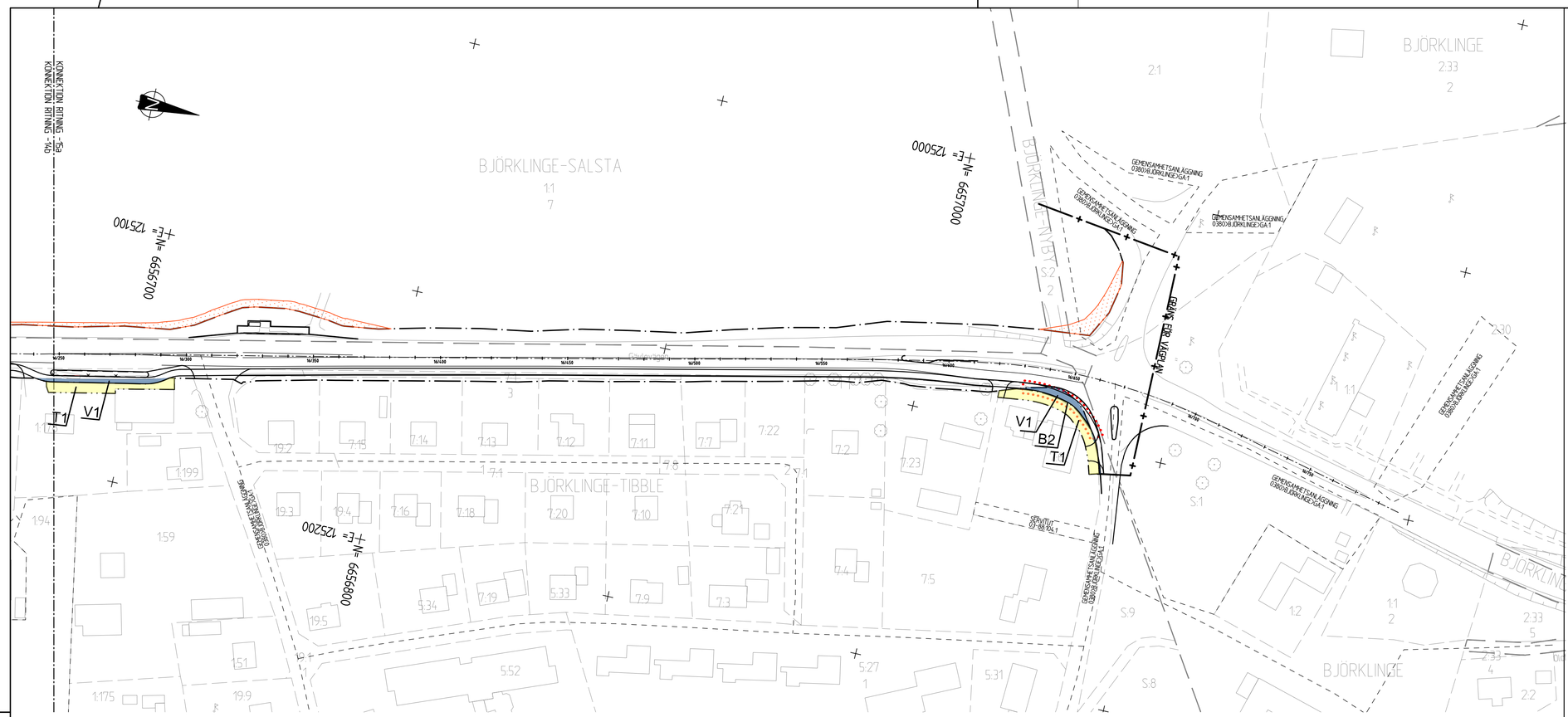
KONNEKTION RITNING -759
KONNEKTION RITNING -740
BJÖRKLINGE-SALSTA
BJÖRKLINGE-TIBBLE
BJÖRKLINGE
BJÖRKLINGE-NYBY
N= 6557100
E= 125100
N= 6557000
E= 125000
N= 6556800
E= 125200
T1
V1
B2
GEMENSAMHETSANLÄGGNING 03801/BJÖRKLINGE:GA:1
GEMENSAMHETSANLÄGGNING 03801/BJÖRKLINGE:GA:2
GEMENSAMHETSANLÄGGNING 03801/BJÖRKLINGE:GA:3
GEMENSAMHETSANLÄGGNING 03801/BJÖRKLINGE:GA:4
GEMENSAMHETSANLÄGGNING 03801/BJÖRKLINGE:GA:5
GEMENSAMHETSANLÄGGNING 03801/BJÖRKLINGE:GA:6
GEMENSAMHETSANLÄGGNING 03801/BJÖRKLINGE:GA:7
GEMENSAMHETSANLÄGGNING 03801/BJÖRKLINGE:GA:8
GEMENSAMHETSANLÄGGNING 03801/BJÖRKLINGE:GA:9
GEMENSAMHETSANLÄGGNING 03801/BJÖRKLINGE:GA:10
GEMENSAMHETSANLÄGGNING 03801/BJÖRKLINGE:GA:11
GEMENSAMHETSANLÄGGNING 03801/BJÖRKLINGE:GA:12
GEMENSAMHETSANLÄGGNING 03801/BJÖRKLINGE:GA:13
GEMENSAMHETSANLÄGGNING 03801/BJÖRKLINGE:GA:14
GEMENSAMHETSANLÄGGNING 03801/BJÖRKLINGE:GA:15
GEMENSAMHETSANLÄGGNING 03801/BJÖRKLINGE:GA:16
GEMENSAMHETSANLÄGGNING 03801/BJÖRKLINGE:GA:17
GEMENSAMHETSANLÄGGNING 03801/BJÖRKLINGE:GA:18
GEMENSAMHETSANLÄGGNING 03801/BJÖRKLINGE:GA:19
GEMENSAMHETSANLÄGGNING 03801/BJÖRKLINGE:GA:20
GEMENSAMHETSANLÄGGNING