

Berörda kommunala planer

Väg 19 och väg 23, Rävninge – Östanå – Broby, faunaåtgärder Hässleholms och Östra Göinge kommuner, Skåne län

2021-10-29

Projektnummer: 164437



Trafikverket

Postadress: Box 543, 291 25 Kristianstad

E-post: trafikverket@trafikverket.se

Telefon: 0771-921 921

Dokumenttitel: Berörda kommunala planer

Författare: Structor Mark Malmö AB

Dokumentdatum: 2021-10-29

Projektnummer: 164437

Version: 1.0

Kontaktperson: Maria Lund, Trafikverket

Omslagsfoto: Ekologigruppen

Leif Berg
Leif Berg
stadsarkitekt

Roger Larsson
Roger Larsson
arkitekt



PLANBESTÄMMLER
Följande gäller inom områden med nedanstående beteckningar.
Där beteckning saknas gäller bestämmelsen inom hela planområdet.
Endast angiven användning och utformning är tillåten.

GRÄNSBETECKNINGAR
--- Linje ritad 6 meter utanför planområdets gräns
- - - Användningsgräns
- - - Egenskapsgräns

ANVÄNDNING AV ALLMÄN PLATS
GENOMFART Genomfartstrafik
INDUSTRIGATA Industrierfärsk
GCM-VÄG Gång-, cykel- och mopedsväg
NATUR Naturområde

ANVÄNDNING AV KVARTERSMARK
J1 Industri och lager med 100 meters skyddsavstånd till bostäder
J2 Industri och lager med 200 meters skyddsavstånd till bostäder
J3 Industri och lager med 500 meters skyddsavstånd till bostäder
E Marken ska vara tillgänglig för transformator, inom området får inte brännbara byggnadsdelar eller brännbart upplag uppställas

BEGRENSNING AV MARKENS BEBYGGANDE
--- Marken får inte bebyggas
i Marken skall vara tillgänglig för allmän gång- och cykeltunnel
u Marken skall vara tillgänglig för allmänna underjordiska ledningar

MARKENS ANORDNANDE
skog Skogsdungen skall bibehållas

PLACERING, UTFORMNING, UTFÖRANDE

Byggnader skall utformas i samråd med kommunledningskontoret i samband med markförsäkring

ADMINISTRATIVA BESTÄMMLER
Genomförandetiden slutar 5 år efter det att planen vunnit laga kraft



BROBY SAMHÄLLE BROBY KOMMUN KRISTIANSTADS LÄN FÖRSLAG TILL ÄNDRING OCH UTVIDGNING AV STADS- PLANEN ÅT **NORDVÄST**

TILLHÖR FULLMÄKTIGES I BROBY KOMMUN
BESLUT AV DEN 22 6 1971 § 61
BETYGAR

Mjrt Edvardsen
ORDFÖRANDE

NR. 11.082-1194-71. TILLHÖR LÄNSSTYRELSENS
I KRISTIANSTADS LÄN BESLUT DEN 23 FEBRUARI 1972

TJÄNSTEN
Bertil Rasin
BERTIL RASIN

GRÄNS FÖR OMRÅDEN SOM AV
LÄNSSTYRELSEN UNDANTAGITS
FRÅN FASTSTÄLLELSE


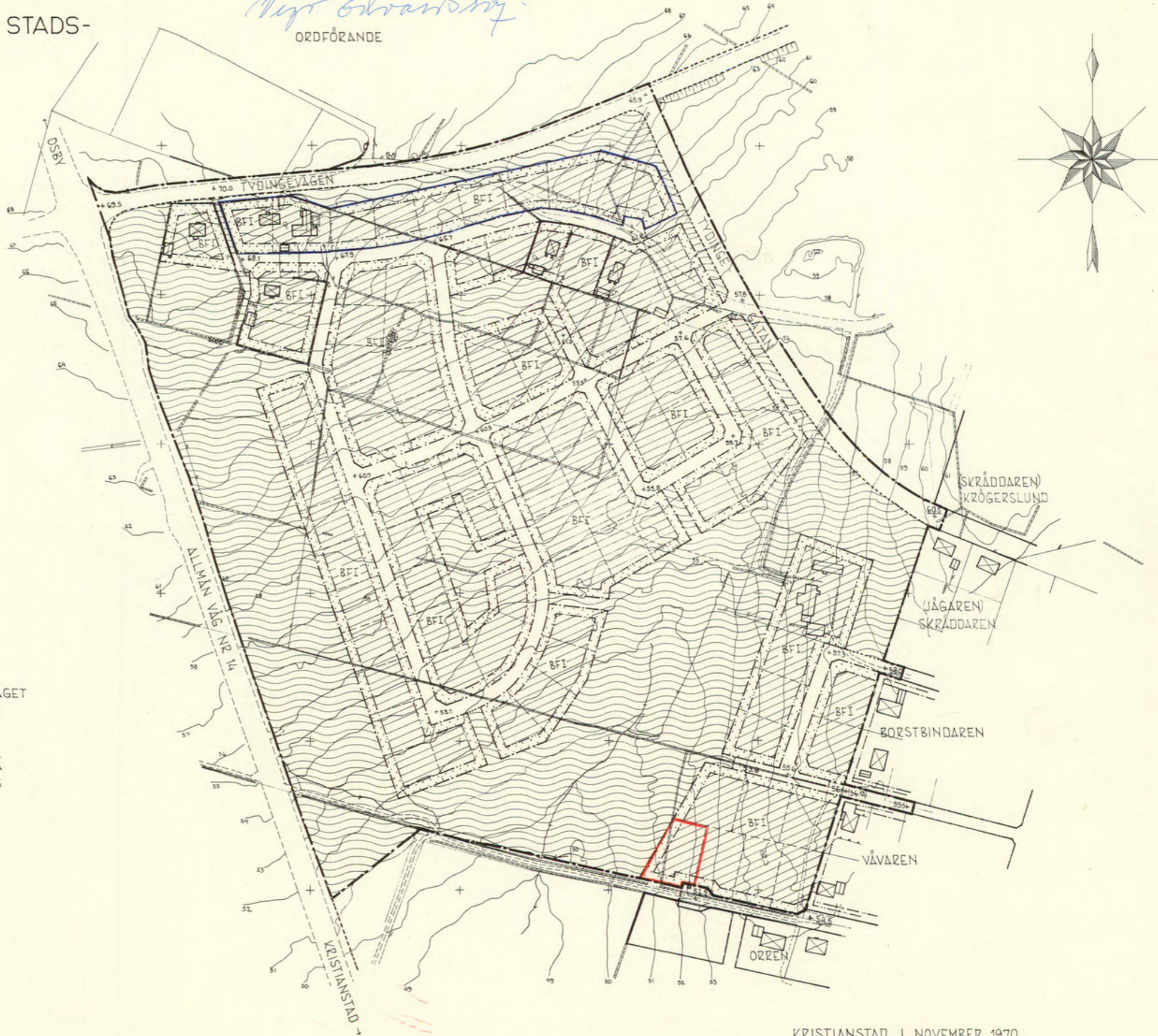
BETECKNINGAR

GRUNDKARTAN


- FASTIGHETSGRÄNS
- STAKET
- STENMUR
- STÖDMUR
- SLÅNT
- HÅCK
- VÄG RESP. STIG
- ☒ HUVUDBYGGNAD RESP. UTHUS
- VATTENDRAG
- ~ BRUNN
- NIVÅKURVA
- + PUNKT I RUTNÄT

STADSPLANEKARTAN

- GRÄNS FÖR OMRÅDE SOM BERÖRES AV FÖRSLAGET
- GÄLLANDE OMRÅDESGRÄNS
- OMRÅDESGRÄNS
- BESTÄMMELSEGRÄNS
- GÄLLANDE OMRÅDESGRÄNS AVSEDD ATT UTGÅ
- GRÄNSLINJER EJ AVSEDDA ATT FASTSTÄLLAS
- ALLMÅN PLATS, GATA
- PARK, PLANTERING
- OMRÅDE FÖR BOSTADSÄNDAMÅL
- MARK SOM EJ FÅR BEBYGGAS
- F FRISTÅENDE HUS
- I VÅNINGANTAL
- +00.0 GATUHÖJD
- +00.0 GÄLLANDE GATUHÖJD
- (-00.0) GÄLLANDE GATUHÖJD AVSEDD ATT UTGÅ



SKALA 1:2000



352-71.3065

A. 26

KRISTIANSTAD 1 NOVEMBER 1970

Bolinborg
STADSARKITEKT SAR

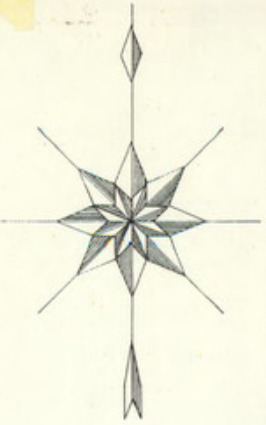
BROBY SAMHÄLLE , BROBY KOMMUN

KRISTIANSTADS LÄN

FÖRSLAG TILL ÄNDRING OCH UTVIDGNING AV

STADSPLANEN VÄSTER OM KV. **TJADERN**

NR 11161:100 68 TILLHÖR LÄNSSTYRELSENS
I KRISTIANSTADS LÄN BESLUT DEN 25
FEBRUARI 1969.
PÅ TJÄNSTENS VÄGNAR:
Erik Brinck
ERIK BRINCK



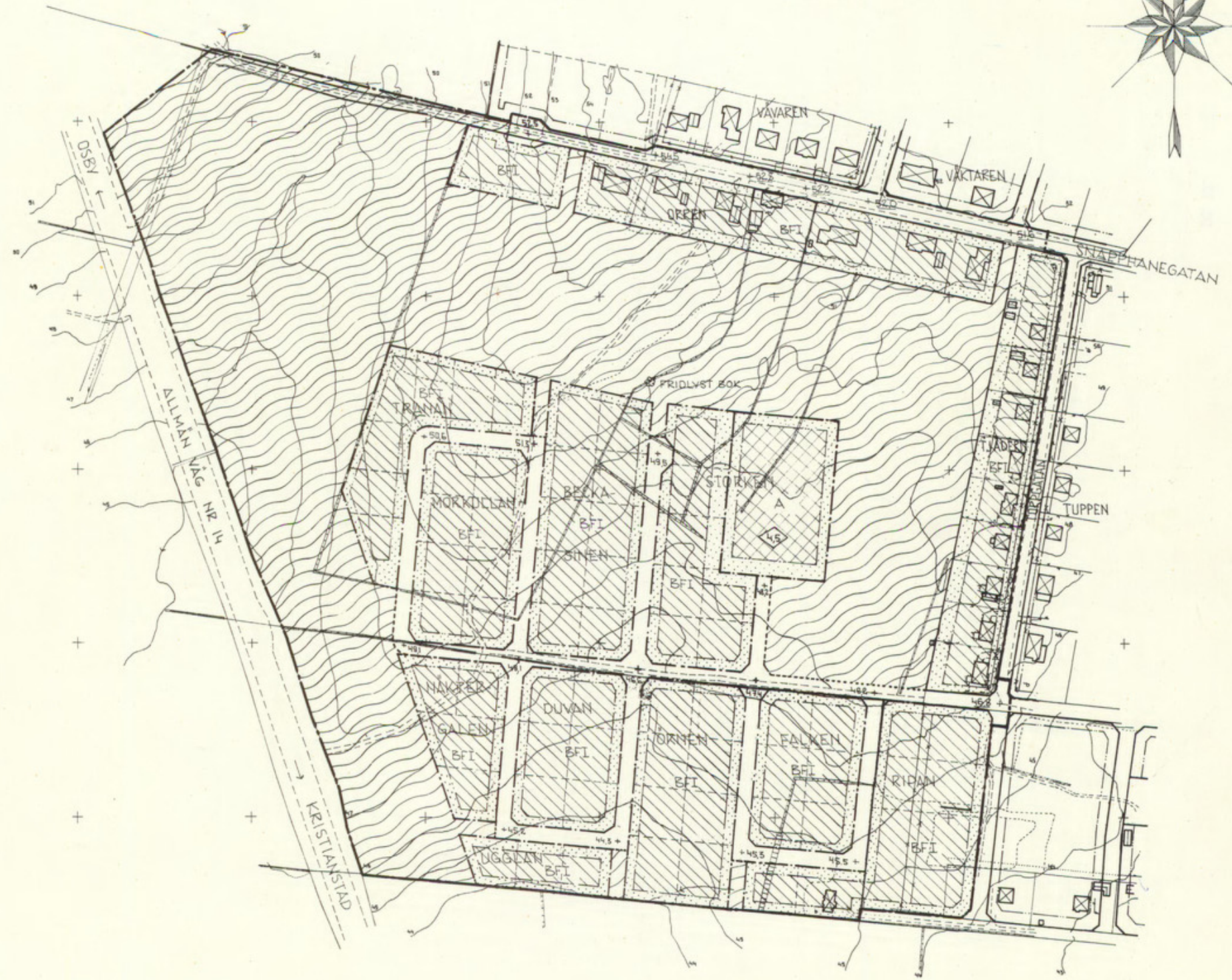
BETECKNINGAR
GRUNDKARTAN

- FASTIGHETSGRÄNS
- STAKET RESP HÄCK
- STENMUR
- STÖDMUR RESP SLÅNT
- VÄG RESP STIG
- VATTENDRAG
- BYGGNADER
- BRUNN RESP PUNKT I RUTNÄT
- NIVÅKURVA

STADSPLANEKARTAN

- GRÄNS FÖR OMRÅDE SOM BERÖRES AV FÖRSLAGET
- GÄLLANDE OMRÅDESGRÄNS
- OMRÅDESGRÄNS
- BESTÄMMELSEGRÄNS
- GRÄNSLINJE EJ AVSEDD ATT FASTSTÄLLAS
- GÄLLANDE OMRÅDE- OCH BESTÄMMELSEGRÄNS AVSEDD ATT UTGÅ
- ALLMÄN PLATS, GATA
- PARK, PLANTERING
- OMRÅDE FÖR ALLMÄNT ÄNDAMÅL
- " " BOSTADSÄNDAMÅL
- MARK SOM ICKE FÅR BEBYGGAS

- F FRISTÄENDE BYGGNAD
- I VÅNINGANTAL
- 0,00 GÄLLANDE GATUHÖJD
- 0,00 GATUHÖJD
- 4,5 BYGGNADS HÖJD



TILLHÖR FULLMÄKTIGES I BROBY KOMMUN


BESLUT AV DEN 29 okt. 1968 68
BETYGAR: *Vijv Björkqvist*
ORDFÖRANDE.

KRISTIANSTAD I JUNI 1968

P. Lindberg

STADSARKITEKT SAR

SKALA 1:2000



BROBY SAMHÄLLE BROBY KOMMUN KRISTIANSTADS LÄN

FÖRSLAG TILL ÄNDRING OCH UTVIDGNING AV STADSPLANEN I SYDVÄST

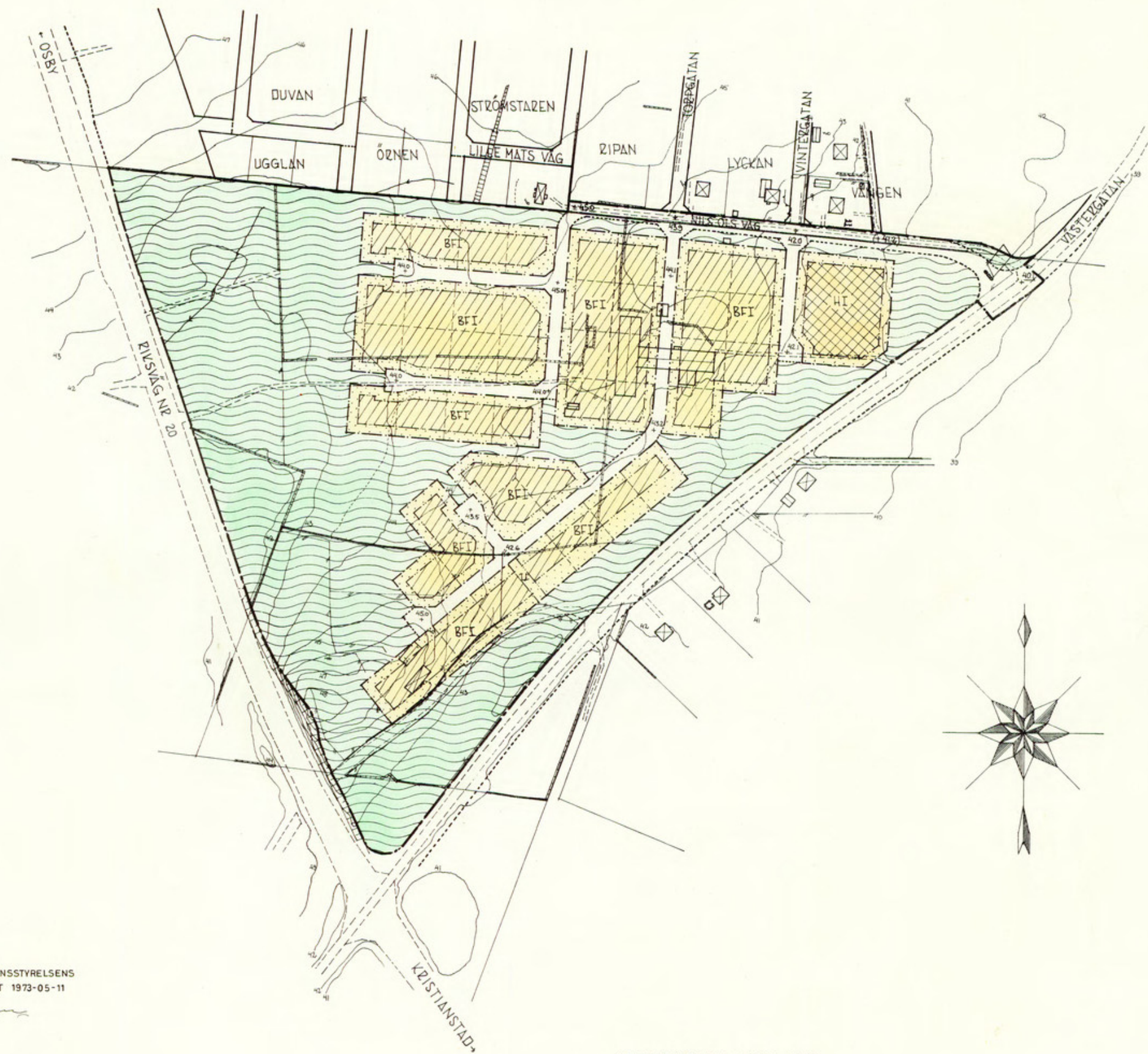
BETECKNINGAR

GRUNDKARTAN

- FASTIGHETSGRÄNS
- STAKET
- STENMUR
- STÖDMUR
- SLÄNT
- VATTENDRAG
- VÄG
- BRUNN
- BYGGNADER
- NIVÅKURVA
- ANNAN GRÄNS

STADSPLANEKARTAN

- GRÄNS FÖR OMRÅDE SOM BERÖRES AV FÖRSLAGET
- GÅLLANDE OMRÅDESGRÄNS
- OMRÅDESGRÄNS
- BESTÄMMELSEGRÄNS
- GRÄNSLINJER EJ AVSEDDA ATT FASTSTÄLLAS
- ALLMÅN PLATS, GATA
- PARK, PLANTERING
- OMRÅDE FÖR BOSTADSÄNDAMÅL
- OMRÅDE FÖR HANDELSÄNDAMÅL
- MARK SOM EJ FÅR BEBYGGAS
- F FRISTÅENDE HUS
- I VÅNINGANTAL
- u MARK TILLGÅNGLIG FÖR UNDERJORDISKA ALLMÅNNA LEDNINGAR
- +00.0 GATUHÖJD
- +00.2 GÅLLANDE GATUHÖJD
- (-00.0) GÅLLANDE GATUHÖJD AVSEDD ATT UTGÅ



TILLHÖR FULLMÄKTIGES I BROBY KOMMUN
BESLUT AV DEN 12. dec. 1972 s 99
BETYGAD

Magnus Edvardsson
ORDFÖRANDE

NR 11082-294-73 TILLHÖR LÄNSSTYRELSENS
I KRISTIANSTADS LÄN BESLUT 1973-05-11
Stig-Arne Andersson
STIG-ARNE ANDERSSON

KRISTIANSTAD I APRIL 1972

Bo Lindberg
STADSARKITEKT SÄR

SKALA 1:2000

