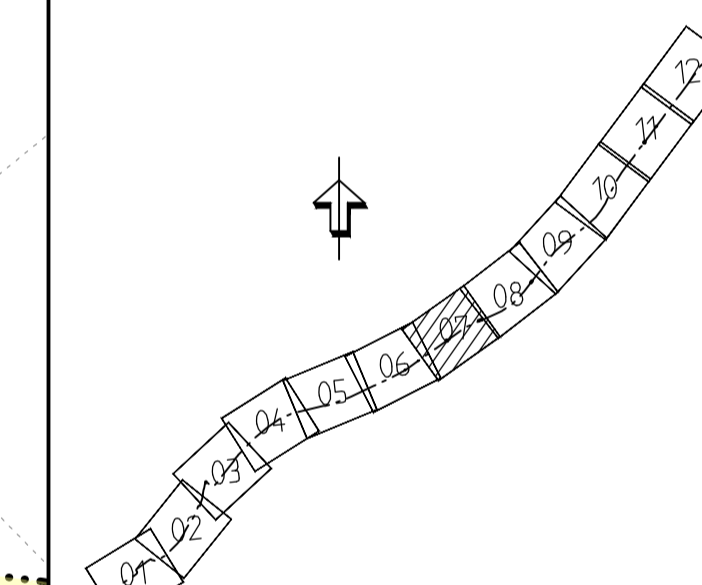
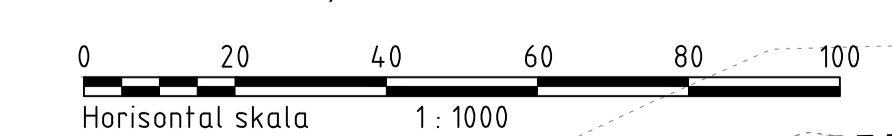
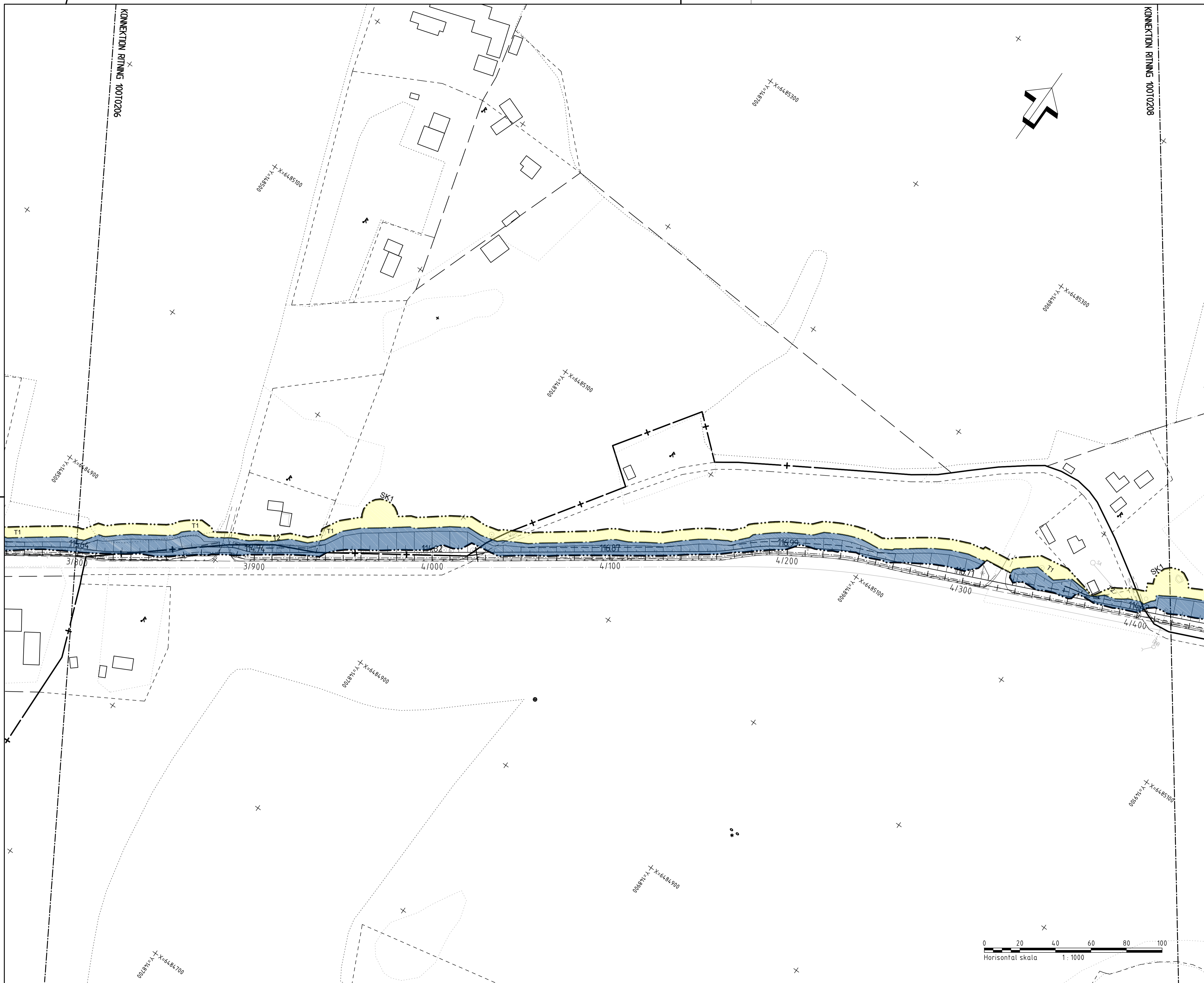


**TECKENFÖRKLARING**

- MARKANSPRÅK**
- - - - - Gräns för vägområde
  - - - - - Avgränsning mellan olika typer av markanspråk
  - v Nytt vägområde med vägrätt
  - T1-T4 Tillfällig nyttjanderätt gäller under byggtiden dock längst till och med 18 månader från byggstart
- T1 -Yta tänkt som: arbetsyta, stängsling för/mot 3dje man, arbetsväg för grävmaskin och dumper, upplag av förmodenheter och fyllnadsmassor samt rastbod.  
 T2 -Yta tänkt för: arbetsyta, stängsling för/mot 3dje man, arbetsväg, grävmaskin, dumper och upplag av förmodenheter.  
 T3 -Yta tänkt för: fyllnadsmassor som återanvänds i uppläggningsplatsens direkta närhet i projektet.  
 T4 -Tillfällig Fast Bodelabering, Materiallager.
- VERKSAMHETER/ÅTGÄRDER SOM UNDANTAS FRÅN FÖRBUD ENLIGT MILJÖBALKEN**
- N1 - Förbudet mot åtgärder inom strandskyddsområde (7:15 mb) gäller inte byggande av allmän väg.  
 N2 - Förbudet som avser verksamhet eller åtgärd inom generellt biotopskyddsområde (7:11 2 st mb) gäller inte byggande av allmän väg.  
 N3 - Undantag från 12:6 samråd gäller inom planområdet.
- Sk1-Trummor ska konstrueras så de inte utgör vandringshinder för fisk och bottenlevande fauna.
- ÖVRIGA BETECKNINGAR PÅ PLANKARTAN**
- 110,78 Ny gc-väg, vägbankar med längdmätning och höjdsättning
  - 3/500 Befintlig väggkant
  - - - - - Traktgräns
  - - - - - Kommungräns
  - - - - - Fastighetsgräns
  - 4:13 Fastighetsbeteckning
  - X Anslutning stängs eller förändrad utfart mot allmän väg
  - Byggnad som rivs/flyttas



|                            |  |                        |                   |
|----------------------------|--|------------------------|-------------------|
| TYP AV PLAN                |  | <b>VÄGPLAN</b>         |                   |
| GRANSKNINGSSTATUS / SYFTE  |  |                        |                   |
| HANDLINGSTYP               |  |                        |                   |
| <b>GRANSKNINGSHANDLING</b> |  |                        |                   |
| DATUM                      | 2018-01-29                                   | LEVERANS / ÄNDRINGS-PM |                   |
| OBJEKT                     | <b>E-LÄN LV 919 GC-VÄG VADSTENA - MOTALA</b> |                        |                   |
| DELOMRÅDE / BANDEL         | <b>GC-VÄG</b>                                |                        |                   |
| ANLÄGGNINGSDDEL            | <b>GEMENSAMT</b>                             |                        |                   |
| OBJEKTNUMMER / KM          | 152531                                       | KONSTRUKTIONSNUMMER    |                   |
| BESTÄLLARE                 | <b>TRAFIKVERKET</b>                          | LEVERANTÖR             | <b>SWECO</b>      |
| SKAPAD AV                  | <b>K BJÖRKMAN</b>                            | UPPRAGSNUMMER          | <b>2181006000</b> |
| GODKÄND AV                 | <b>P BALDWIN</b>                             | AVDELNING              |                   |
| RITNINGSTYP                | <b>PLANRITNING</b>                           |                        |                   |
| TEKNIKOMRÅDE / INNEHÅLL    | <b>T VÄGUTFORMNING OCH TRAFIK</b>            |                        |                   |
| BESKRIVNING                | <b>GÅNG OCH CYKELVÄG SEKTION 3/800-4/420</b> |                        |                   |
| SKALA                      | <b>1:1000</b>                                | FORMAT                 | <b>A1</b>         |
| RITNINGSNUMMER             | <b>1 00 T 02 07</b>                          | FÖRVALTNINGSNUMMER     |                   |
|                            |  | BLAD                   | <b>07</b>         |
|                            |  | NÄSTA BLAD             | <b>08</b>         |
|                            |  | BET                    |                   |



Ritning: C:\Users\bjorkman\OneDrive\Bilder\18010207\ang\_Sektor av Bjorkman Kent 2018-01-29 15:40