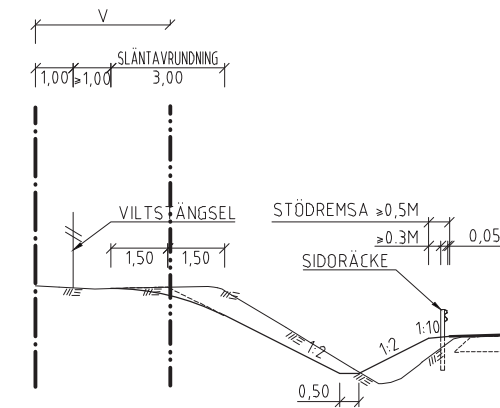
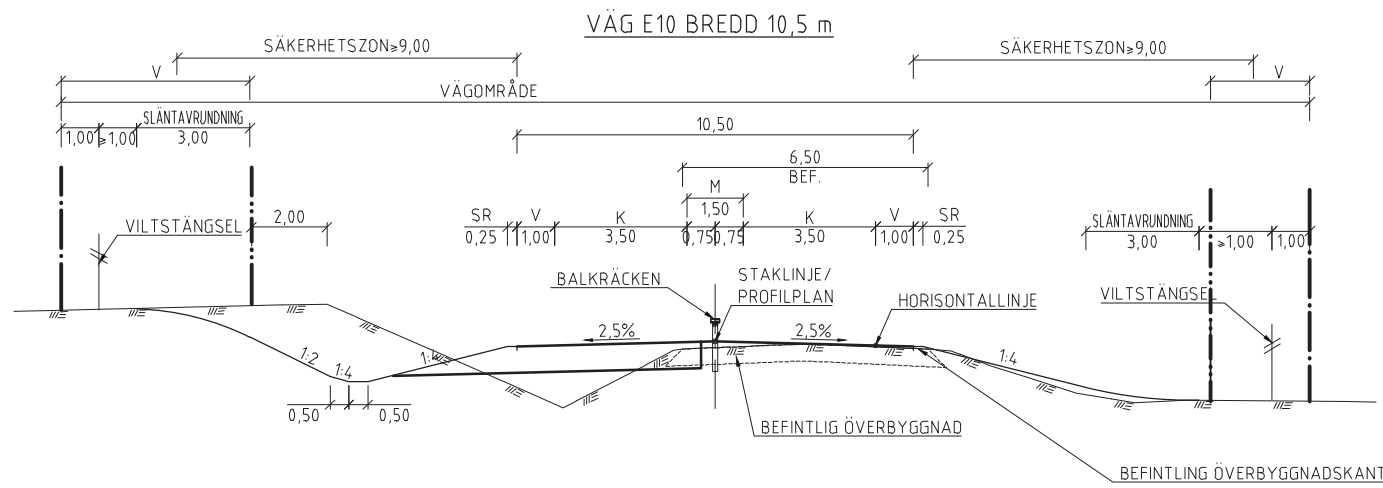


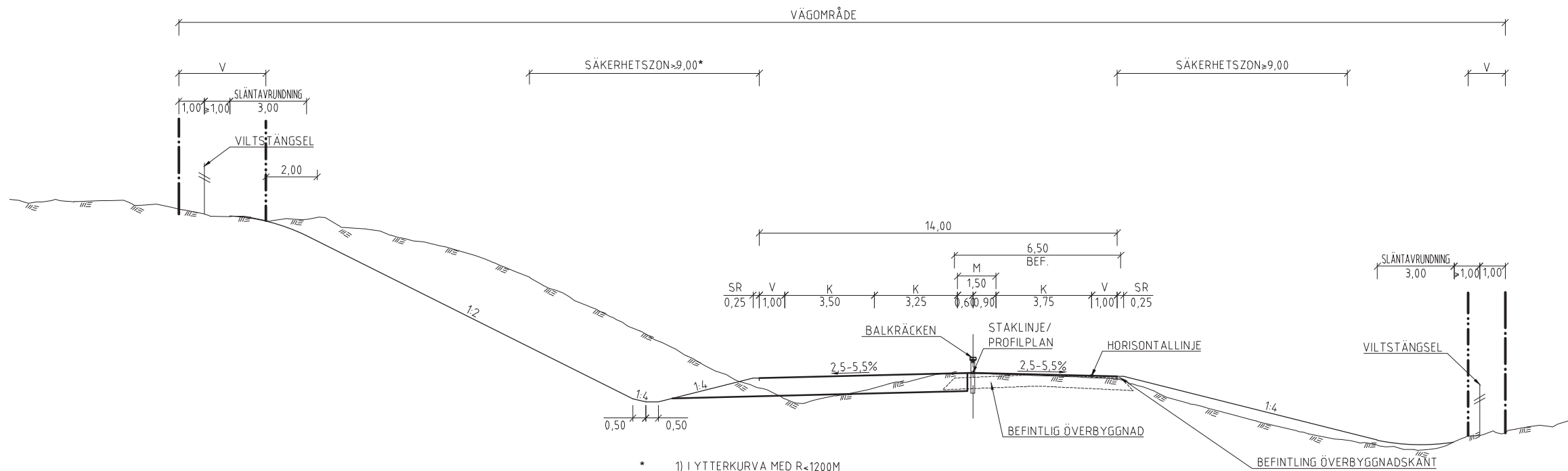
TECKENFÖRKLARING

--- GRÄNS FÖR VÄGOMRÅDE
 - - - - - AVGRÄNSNING MELLAN OLIKA TYPER AV MARKANSPRÅK

V NYTT VÄGOMRÅDE MED VÄGRÄTT
 Vi NYTT VÄGOMRÅDE MED INSKRÄNKTT VÄGRÄTT



VÄG E10 BREDD 14,0 m



- * 1) I YTTERKURVA MED R=1200M SÄKERHETSONEN ÖKAS MED 2M
- 2) VID BANK SKA SÄKERHETSONEN ÖKAS:
 BANKHÖJD TILLÄGG FÖR BANK
 1M 2M
 2M 4M
 3M 6M

TYP AV PLAN		VÄGPLAN	
GRANSKNINGSSTATUS / SYFTE		FÖR GRANSKNING	
HANDLINGSTYP		SAMRÅDSHANDLING	
DATUM	2016-11-24	LEVERANS / ÄNDRINGS-PM	
OBJEKT	AVVAKKO-LAPPEASUANDO		
DELOMRÅDE / BANDEL	DELEN AVVAKKO - SKAULO		
ANLÄGGNINGSDEL	GEMENSAMT		
OBJEKTNUMMER / KM	880950	KONSTRUKTIONNUMMER	
BESTÄLLARE	TRAFIKVERKET	LEVERANTÖR	AECOM
SKAPAD AV	PRYSIAZNA, NETTMANN	UPPDRAGSNUMMER	718234
GRANSKAD AV	A.SEA-TANG	AVDELNING	222484
RITNINGSTYP	UTFORMNINGSPLANER		
TEKNIKOMRÅDE / INNEHÅLL	VÄGUTFORMNING OCH TRAFIK		
BESKRIVNING	E10 TYPSEKTION		
SKALA	1:100	FORMAT	A1
RITNINGNUMMER	0 00 T 04 01	BLAD	NÄSTA BLAD
		BET	