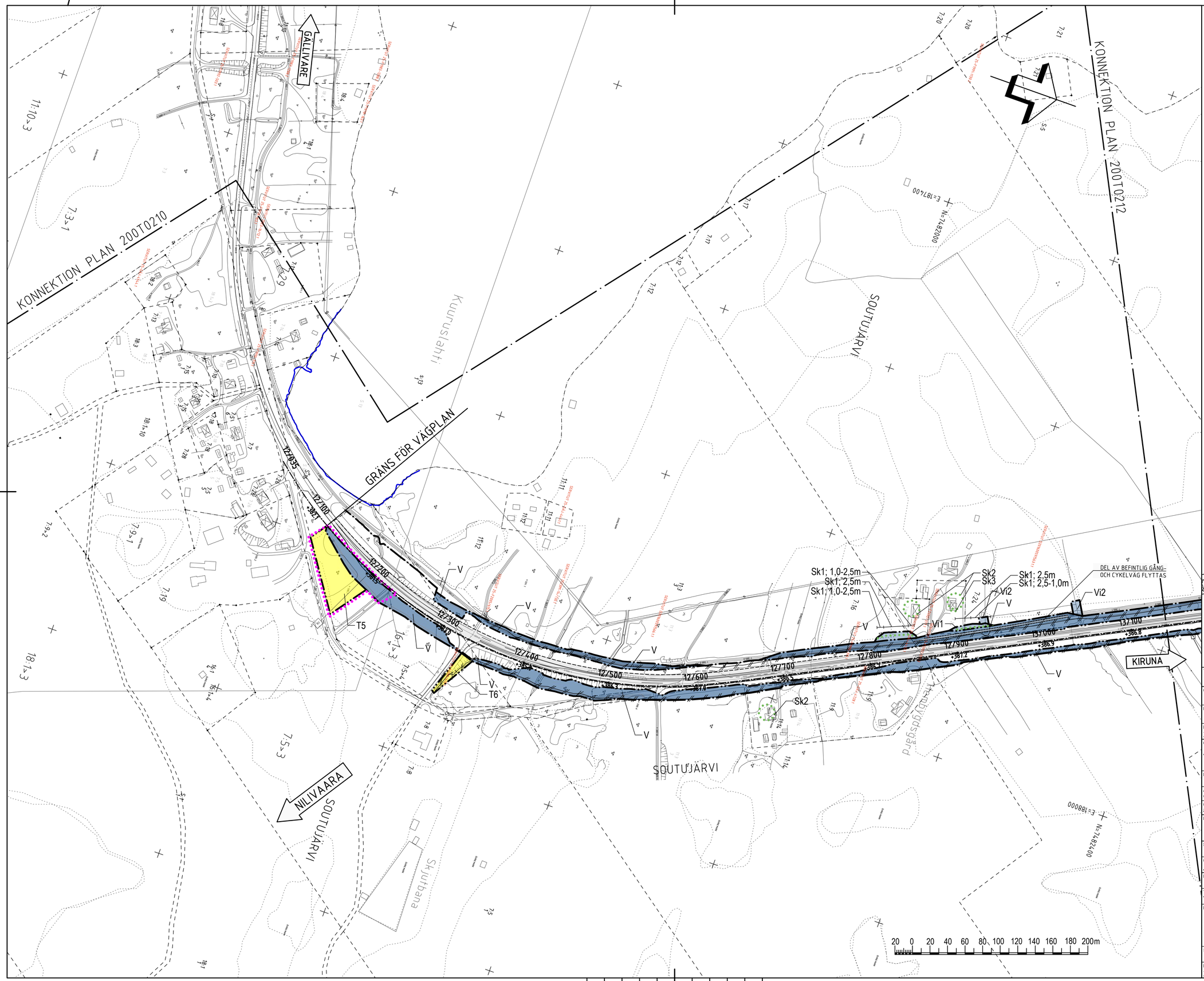

TECKENFÖRKLARING

MARKANSPRÅK

GRÄNS FÖR NYTT VÄGOMRÅDE
AVGRÄNSNING MELLAN OLIKA TYPER AV MARKANSPRÅK

NYTT VÄGOMRÅDE:

V	NYTT VÄGOMRÅDE MED VÄGRÄTT
V1	NYTT VÄGOMRÅDE INOM DETALJPLAN

NYTT VÄGOMRÅDE MED INSKRÄNKT VÄGRÄTT:

Vi1	SLÄNT UTANFÖR BULLERSKYDD
Vi2	RENSNING AV UTLOPPSDIKE

TILLFÄLLIG NYTTJANDERÄTT:

T1	ETABLERINGSOMRÅDE,SKA GÄLLA UNDER BYGGTIDEN DOCK LÄNGST TILL OCH MED GODKÄND SLUTBESIKTNING
T2	BROETABLERING, SKA GÄLLA UNDER BYGGTIDEN DOCK LÄNGST TILL OCH MED GODKÄND SLUTBESIKTNING
T3	TILLFÄLLIG FÖRBIFART, SKA GÄLLA UNDER BYGGTIDEN DOCK LÄNGST TILL OCH MED GODKÄND SLUTBESIKTNING
T4	BYGGVÄG, ÄVEN ENSKILD TRAFIK, SKA GÄLLA UNDER BYGGTIDEN DOCK LÄNGST TILL OCH MED GODKÄND SLUTBESIKTNING
T5	TILLFÄLLIG UPPLÄGGNINGSYTA FÖR TORV, SKA GÄLLA UNDER BYGGTIDEN DOCK LÄNGST TILL OCH MED GODKÄND SLUTBESIKTNING
T6	TILLFÄLLIG YTA FÖR ANLÄGGANDE AV VILTSTÄNGSEL, SKA GÄLLA UNDER BYGGTIDEN DOCK LÄNGS TILL OCH MED GODKÄND SLUTBESIKTNING

VERKSAMHETER/ÅTGÄRDER SOM UNDANTAS FRÅN FÖRBUD ENLIGT MILJÖBALKEN
NYTT VÄGOMRÅDE/INSKRÄNKT VÄGRÄTT/TILLFÄLLIG NYTTJANDERÄTT INOM OMRÅDE FÖR STRANDSKYDD

SKYDDSÅTGÄRDER OCH FÖRSIKTIGHETSMÅTT

MARKERING ELLER AVGRÄNSNING AV SKYDDSÅTGÄRDER OCH FÖRSIKTIGHETSMÅTT

Sk1	BULLERSKYDDSVALL *)
Sk2	SKYDDAD UTEPLATS
Sk3	FASADNÄRA ÅTGÄRDER
Sk4	FAUNAPASSAGE FÖR SMÅ- OCH KLÖVVILT
Sk5	VILTUTHOPP

*) ANGIVEN HÖJD ÖVER NÄRLIGGANDE ASFALTSKANT

ALLA TRUMMOR SKALL UTFORMAS SÅ ATT DE INTE UTGÖR VANDRINGSHINDER

Förbuden mot åtgärder inom strandskyddsområde (7:15 MB) gäller inte byggande av allmän väg.
Skyldigheten att göra anmälan för samrådet enligt 12:6 MB gäller inte för de verksamheter och åtgärder som behövs för att bygga vägen och som fastställs och ingår i vägområde för allmän väg eller område för tillfällig nyttjanderätt

ÖVRIGA BETECKNINGAR

NY MITTSEPARERAD VÄG, VÄGBANEKANTER MED LÄNGDMÄTNING
FASTIGHETSGRÄNS
TRAKTGRÄNS
STRANDLINJE
BRO 141 — BRO ANLÄGGNINGS-ID
INDRAGNING AV VÄG FRÅN ALLMÄNT UNDERHÅLL
NYTT VILTSTÄNGSEL LÄNGS ANSLUTANDE VÄGAR OMFATTAR VÄGOMRÅDET 1+1 M PÅ VARDERA SIDA OM STÄNGSLET/GRINDEN
25-F1990-339:1 — BETECKNING SERVITUT/RÄTTIGHET
P — PARKERINGSFICKA

KOORDINATSYSTEM: SWEREF 99 20:15
HÖJDSYSTEM: RH2000

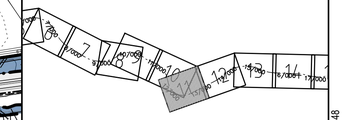

TYP AV PLAN	VÄGPLAN
GRANSKNINGSSTATUS / SYFTE	FÖR GRANSKNING
HANDLINGSTYP	GRANSKNINGSHANDLING
DATUM	2019-05-06
LEVERANS / ÄNDRINGS-PM	
OBJEKT	AVVAKKO-LAPPEASUANDO
DELOMRÅDE / BANDEL	DELEN SKAULO - LAPPEASUANDO
ANLÄGGNINGSDEL	GEMENSAMT
OBJEKTNUMMER / KM	880950
KONSTRUKTIONSNUMMER	
BESTÄLLARE	TRAFIKVERKET
LEVERANTÖR	AECOM
SKAPAD AV	PRYSIAZNA,NETTMANN
UPPDRAGSNUMMER	718234
GODKÄND AV	A.SAE-TANG
AVDELNING	222484
RITNINGSTYP	PLANKARTA
TEKNIKOMRÅDE / INNEHÅLL	VÄGUTFORMNING OCH TRAFIK
BESKRIVNING	E10 PLANKARTA KM 12/000 - 13/140
SKALA	1:2000
FORMAT	A1
FÖRVALTNINGSNUMMER	
RITNINGSNUMMER	2 00 T 02 11
BLAD	11
NÄSTA BLAD	12
BET	

FIL: C:\PWWORKING\SCI\1397AURS IE EMI INFRASTRUCTURE\DMS\940549880950-200T0211.DWG PLOTTAD: 2016-06-03 AV ANVÄNDARE A487648

ANLÄGGNINGSMODELL 200KRTE1_3 ... 200T0211_10
XREF DMS54077\2000959 ... DMS54077\2000959

ANLÄGGNINGSMODELL Z200T02_3 T2101A12A_01 T2101A12B_01 T2101A12C_01 T2101A12D_01 T2101A13_01 T2101A14_01

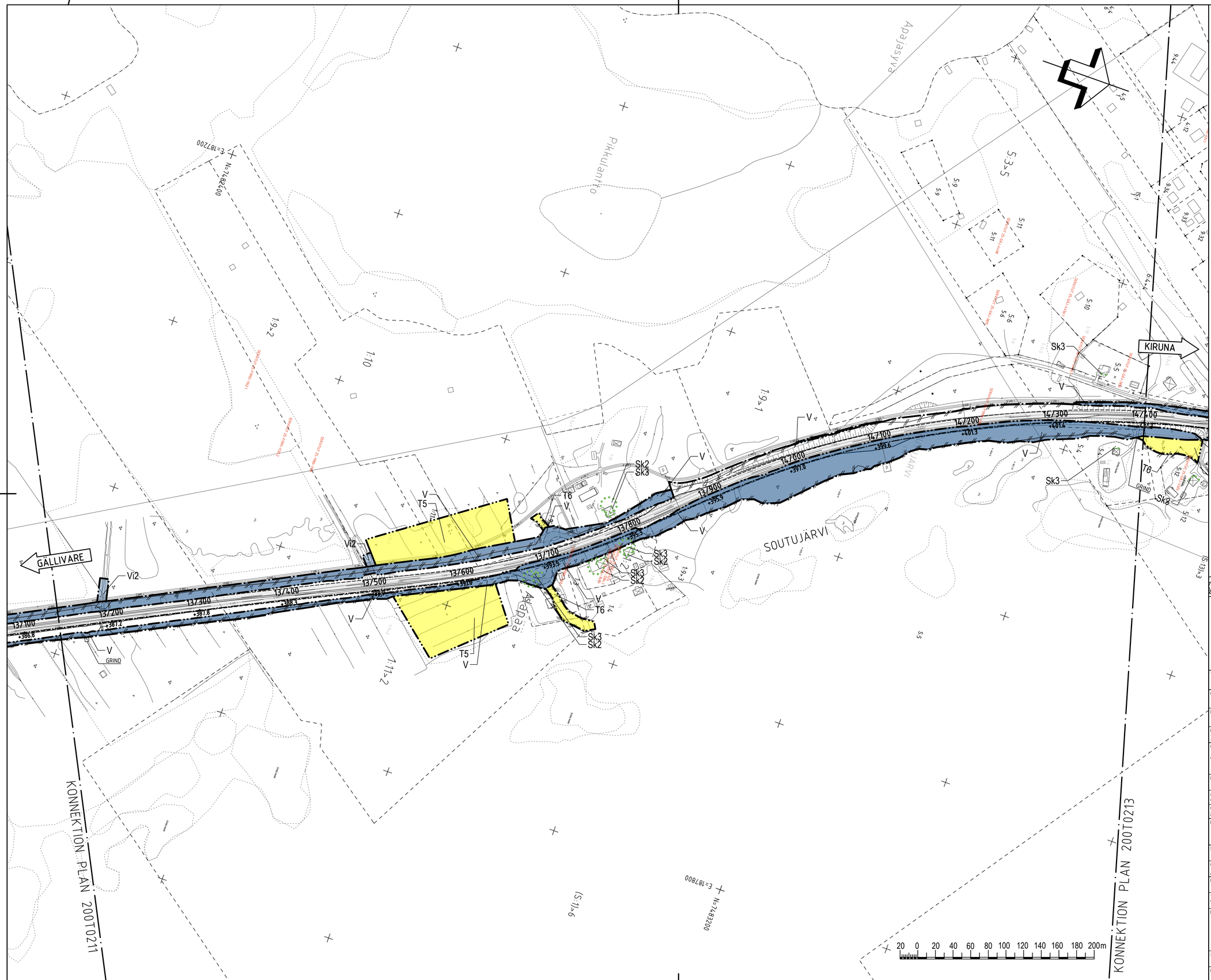

TECKENFÖRKLARING

MARKANSPRÅK

GRÄNS FÖR NYTT VÄGOMRÅDE
AVGRÄNSNING MELLAN OLIKA TYPER AV MARKANSPRÅK

NYTT VÄGOMRÅDE:

V	NYTT VÄGOMRÅDE MED VÄGRÄTT
V1	NYTT VÄGOMRÅDE INOM DETALJPLAN

NYTT VÄGOMRÅDE MED INSKRÄNKT VÄGRÄTT:

Vi1	SLÄNT UTANFÖR BULLERSKYDD
Vi2	RENSNING AV UTLOPPSDIKE

TILLFÄLLIG NYTTJANDERÄTT:

T1	ETABLERINGSOMRÅDE,SKA GÄLLA UNDER BYGGTIDEN DOCK LÄNGST TILL OCH MED GODKÄND SLUTBESIKTNING
T2	BROETABLERING, SKA GÄLLA UNDER BYGGTIDEN DOCK LÄNGST TILL OCH MED GODKÄND SLUTBESIKTNING
T3	TILLFÄLLIG FÖRBIFART,SKA GÄLLA UNDER BYGGTIDEN DOCK LÄNGST TILL OCH MED GODKÄND SLUTBESIKTNING
T4	BYGGVÄG, ÄVEN ENSKILD TRAFIK, SKA GÄLLA UNDER BYGGTIDEN DOCK LÄNGST TILL OCH MED GODKÄND SLUTBESIKTNING
T5	TILLFÄLLIG UPPLÄGGNINGSYTA FÖR TORV, SKA GÄLLA UNDER BYGGTIDEN DOCK LÄNGST TILL OCH MED GODKÄND SLUTBESIKTNING
T6	TILLFÄLLIG YTA FÖR ANLÄGGANDE AV VILTSTÄNGSEL, SKA GÄLLA UNDER BYGGTIDEN DOCK LÄNGS TILL OCH MED GODKÄND SLUTBESIKTNING

VERKSAMHETER/ÅTGÄRDER SOM UNDANTAS FRÅN FÖRBUD ENLIGT MILJÖBALKEN
NYTT VÄGOMRÅDE/INSKRÄNKT VÄGRÄTT/TILLFÄLLIG NYTTJANDERÄTT INOM OMRÅDE FÖR STRANDSKYDD

SKYDDSÅTGÄRDER OCH FÖRSIKTIGHETSMÅTT

MARKERING ELLER AVGRÄNSNING AV SKYDDSÅTGÄRDER OCH FÖRSIKTIGHETSMÅTT

Sk1	BULLERSKYDDSVALL *)
Sk2	SKYDDAD UTEPLATS
Sk3	FASADNÄRA ÅTGÄRDER
Sk4	FAUNAPASSAGE FÖR SMÅ- OCH KLÖVVILT
Sk5	VILTUTHOPP

*) ANGIVEN HÖJD ÖVER NÄRLIGGANDE ASFALTSKANT

ALLA TRUMMOR SKALL UTFORMAS SÅ ATT DE INTE UTGÖR VANDRINGSHINDER

Förbuden mot åtgärder inom strandskyddsområde (7:15 MB) gäller inte byggande av allmän väg.
Skyldigheten att göra anmälan för samrådet enligt 12:6 MB gäller inte för de verksamheter och åtgärder som behövs för att bygga vägen och som fastställs och ingår i vägområde för allmän väg eller område för tillfällig nyttjanderätt

ÖVRIGA BETECKNINGAR

07+100 / +387.5 m	NY MITTSEPARERAD VÄG, VÄGBANEKANTER MED LÄNGDMÄTNING
	FASTIGHETSGRÄNS
	TRAKTGRÄNS
	STRANDLINJE
BRO 141	BRO ANLÄGGNINGS-ID
	INDRAGNING AV VÄG FRÅN ALLMÄNT UNDERHÅLL
	NYTT VILTSTÄNGSEL LÄNGS ANSLUTANDE VÄGAR OMFATTAR VÄGOMRÅDET 1+1 M PÅ VARDERA SIDA OM STÄNGSLET/GRINDEN
25-F1990-339:1	BETECKNING SERVITUT/RÄTTIGHET
P	PARKERINGSFICKA

KOORDINATSYSTEM: SWEREF 99 20:15
HÖJDSYSTEM: RH2000

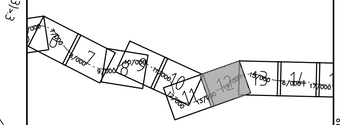

TYP AV PLAN
VÄGPLAN

GRANSKNINGSSTATUS / SYFTE
FÖR GRANSKNING

HANDLINGSTYP
GRANSKNINGSHANDLING

DATUM
2019-05-06

LEVERANS / ÄNDRINGS-PM

OBJEKT
AVVAKKO-LAPPEASUANDO

DELOMRÅDE / BANDEL
DELEN SKAULO - LAPPEASUANDO

ANLÄGGNINGSDEL
GEMENSAMT

OBJEKTNUMMER / KM
880950

KONSTRUKTIONSNUMMER

BESTÄLLARE
TRAFIKVERKET

LEVERANTÖR
AECOM

SKAPAD AV
PRYSIAZNA,NETTMANN

UPPDRAGSNUMMER
718234

GODKÄND AV
A.SAE-TANG

AVDELNING
222484

RITNINGSTYP
PLANKARTA

TEKNIKOMRÅDE / INNEHÅLL
VÄGUTFORMNING OCH TRAFIK

BESKRIVNING
E10
PLANKARTA
KM 13/140 - 14/400

SKALA	FORMAT	FÖRVALTNINGSNUMMER
1:2000	A1	

RITNINGSNUMMER	BLAD	NÄSTA BLAD	BET
2 00 T 02 12	12	13	

FIL: C:\PW\WORKING\SC\139741\JRS IE EMI INFRASTRUCTURE\DMS\9405480880960-200T0212.DWG PLOTTAD: 2016-06-03 AV ANVÄNDARE A487648

XREF DMS\94098\C0095011 2017-07-13 15:16
DMS\94098\C0095022 2017-08-09 15:34
DMS\94098\C0095033 2017-08-29 15:54
DMS\94253\I1509510 2016-05-25 13:17
DMS\94253\I1509532 2016-06-12 14:59
DMS\94253\I1509561 2016-06-12 14:13
DMS\94253\I1509582 2016-06-12 14:59
DMS\94253\I1509256 2016-06-12 14:59
DMS\94253\I1509703 2016-06-12 14:42
DMS\94277\Z0009703 2017-09-11 14:42

DMS\94277\Z0009709 2019-05-17 13:50
DMS\94277\Z0009714 2019-05-24 15:18
DMS\94277\Z0009734 2019-05-31 13:22
DMS\94253\B00950_K14\Z0009741 2019-04-26 09:35
DMS\94253\I1509751 2019-05-31 13:22
DMS\94253\I1509761 2019-06-05 13:18
DMS\94253\I1509771 2019-06-05 13:18
DMS\94253\I1509824 2019-06-06 14:26
DMS\94277\Z0009908 2019-05-17 13:49

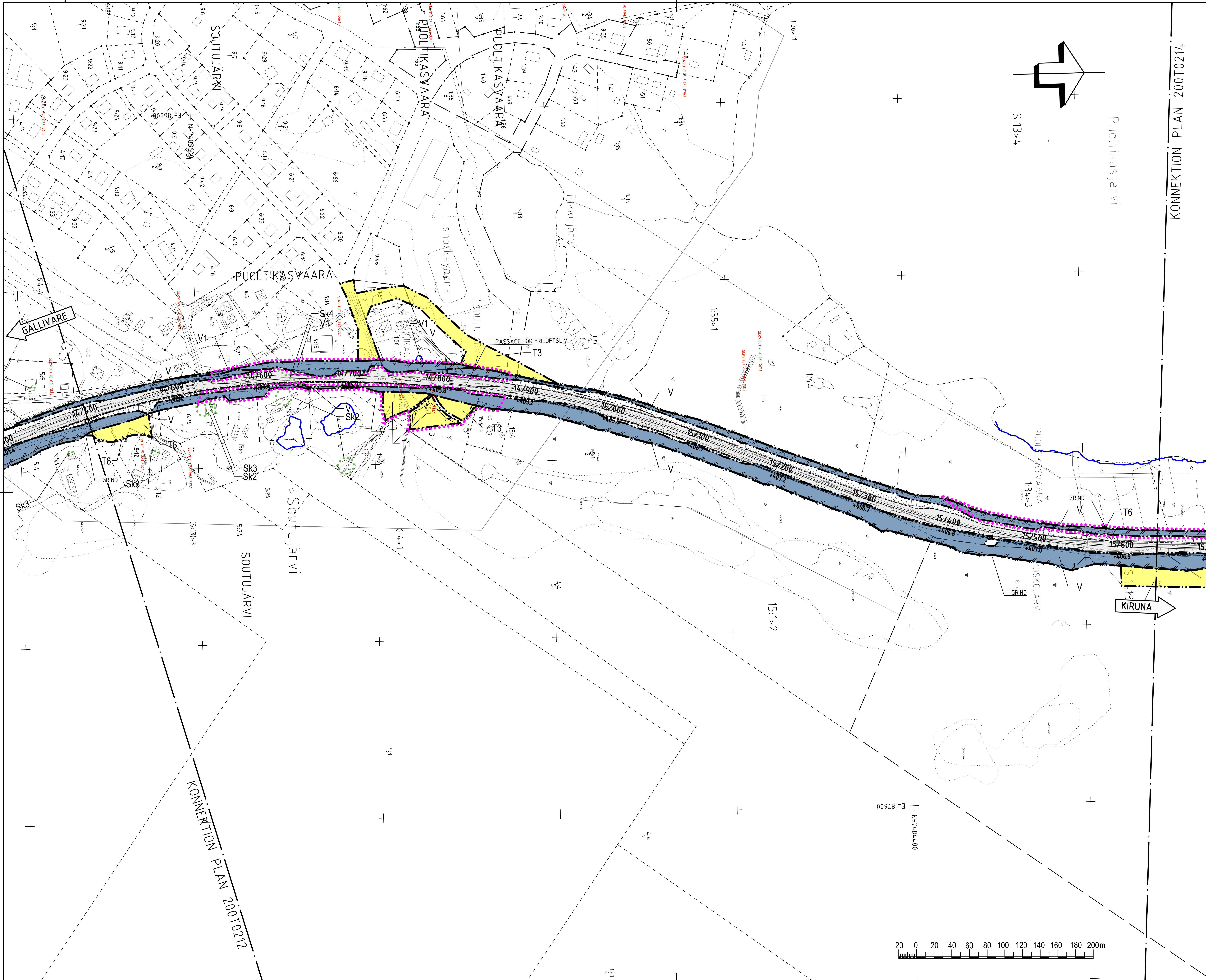

TECKENFÖRKLARING

MARKANSPRÅK

GRÄNS FÖR NYTT VÄGOMRÅDE
AVGRÄNSNING MELLAN OLIKA TYPER AV MARKANSPRÅK

NYTT VÄGOMRÅDE:

- V — NYTT VÄGOMRÅDE MED VÄGRÄTT
- V1 — NYTT VÄGOMRÅDE INOM DETALJPLAN

NYTT VÄGOMRÅDE MED INSKRÄNKT VÄGRÄTT:

- Vi1 — SLÄNT UTANFÖR BULLERSKYDD
- Vi2 — RENSNING AV UTLOPPSDIKE

TILLFÄLLIG NYTTJANDERÄTT:

- T1 — ETABLERINGSOMRÅDE, SKA GÄLLA UNDER BYGGTIDEN DOCK LÄNGST TILL OCH MED GODKÄND SLUTBESIKTNING
- T2 — BROETABLERING, SKA GÄLLA UNDER BYGGTIDEN DOCK LÄNGST TILL OCH MED GODKÄND SLUTBESIKTNING
- T3 — TILLFÄLLIG FÖRBIFART, SKA GÄLLA UNDER BYGGTIDEN DOCK LÄNGST TILL OCH MED GODKÄND SLUTBESIKTNING
- T4 — BYGGVÄG, ÄVEN ENSKILD TRAFIK, SKA GÄLLA UNDER BYGGTIDEN DOCK LÄNGST TILL OCH MED GODKÄND SLUTBESIKTNING
- T5 — TILLFÄLLIG UPPLÄGGNINGSYTA FÖR TORV, SKA GÄLLA UNDER BYGGTIDEN DOCK LÄNGST TILL OCH MED GODKÄND SLUTBESIKTNING
- T6 — TILLFÄLLIG YTA FÖR ANLÄGGANDE AV VILTSTÄNGSEL, SKA GÄLLA UNDER BYGGTIDEN DOCK LÄNGS TILL OCH MED GODKÄND SLUTBESIKTNING

VERKSAMHETER/ÅTGÄRDER SOM UNDANTAS FRÅN FÖRBUD ENLIGT MILJÖBALKEN
NYTT VÄGOMRÅDE/INSKRÄNKT VÄGRÄTT/TILLFÄLLIG NYTTJANDERÄTT INOM OMRÅDE FÖR STRANDSKYDD

SKYDDSÅTGÄRDER OCH FÖRSIKTIGHETSMÅTT

MARKERING ELLER AVGRÄNSNING AV SKYDDSÅTGÄRDER OCH FÖRSIKTIGHETSMÅTT

- Sk1 — BULLERSKYDDSVALL *)
- Sk2 — SKYDDAD UTEPLATS
- Sk3 — FASADNÄRA ÅTGÄRDER
- Sk4 — FAUNAPASSAGE FÖR SMÅ- OCH KLÖVVILT
- Sk5 — VILTUTHOPP

*) ANGIVEN HÖJD ÖVER NÄRLIGGANDE ASFALTSKANT

ALLA TRUMMOR SKALL UTFORMAS SÅ ATT DE INTE UTGÖR VANDRINGSHINDER

Förbuden mot åtgärder inom strandskyddsområde (7:15 MB) gäller inte byggande av allmän väg.
Skyldigheten att göra anmälan för samrådet enligt 12:6 MB gäller inte för de verksamheter och åtgärder som behövs för att bygga vägen och som fastställs och ingår i vägområde för allmän väg eller område för tillfällig nyttjanderätt

ÖVRIGA BETECKNINGAR

- 07/100 +387.5 m — NY MITTSEPARERAD VÄG, VÄGBANEKANTER MED LÄNGDMÄTNING
- FASTIGHETSGRÄNS
- TRAKTGRÄNS
- STRANDLINJE
- BRO 141 — BRO ANLÄGGNINGS-ID
- INDRAGNING AV VÄG FRÅN ALLMÄNT UNDERHÅLL
- NYTT VILTSTÄNGSEL. LÄNGS ANSLUTANDE VÄGAR OMFATTAR VÄGOMRÅDET 1+1 M PÅ VARDERA SIDA OM STÄNGSLET/GRINDEN
- 25-F1990-319.1 — BETECKNING SERVITUT/RÄTTIGHET
- P — PARKERINGSFICKA

KOORDINATSYSTEM: SWEREF 99 20:15
HÖJDSYSTEM: RH2000

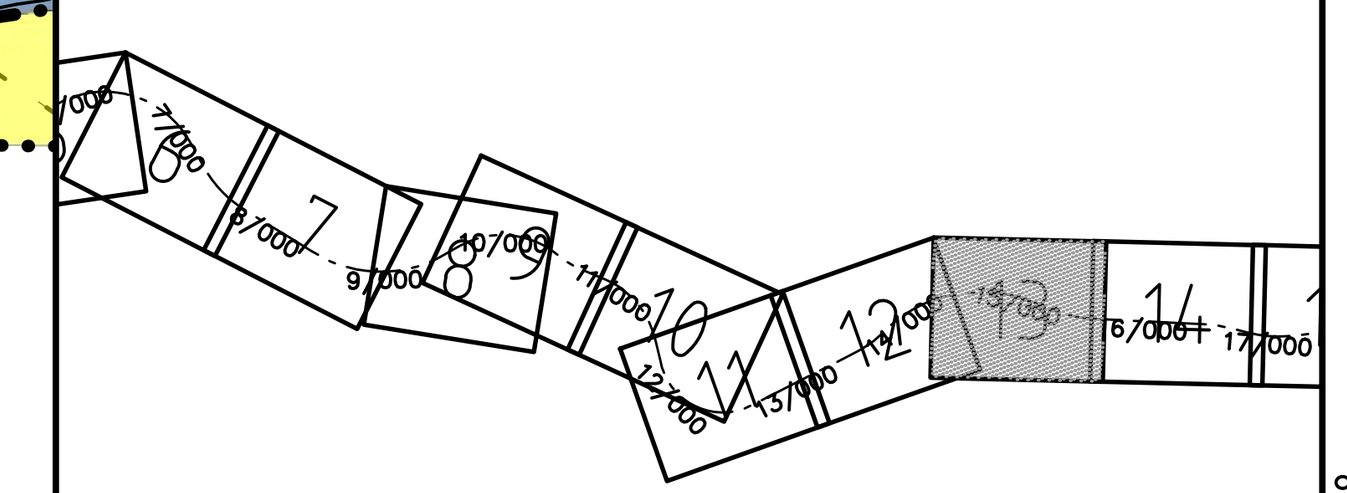

TYP AV PLAN	VÄGPLAN
GRANSKNINGSSTATUS / SYFTE	FÖR GRANSKNING
HANDLINGSTYP	GRANSKNINGSHANDLING
DATUM	2019-05-06
LEVERANS / ÄNDRINGS-PM	
OBJEKT	AVVAKKO-LAPPEASUANDO
DELOMRÅDE / BANDEL	DELEN SKAULO - LAPPEASUANDO
ANLÄGGNINGSDEL	GEMENSAMT
OBJEKTNUMMER / KM	880950
KONSTRUKTIONSNUMMER	
BESTÄLLARE	TRAFIKVERKET
LEVERANTÖR	AECOM
SKAPAD AV	PRYSIAZNA,NETTMANN
UPPDRAGSNUMMER	718234
GODKÄND AV	A.SAE-TANG
AVDELNING	222484
RITNINGSTYP	PLANKARTA
TEKNIKOMRÅDE / INNEHÅLL	VÄGUTFORMNING OCH TRAFIK
BESKRIVNING	E10 PLANKARTA KM 14/400 - 15/640
SKALA	1:2000
FORMAT	A1
FÖRVALTNINGSNUMMER	
RITNINGSNUMMER	2 00 T 02 13
BLAD	13
NÄSTA BLAD	14
BET	

FIL: C:\PWWORKING\SCI13974\URS IE EMI INFRASTRUCTURE\DMS94054\880950-200T0213.DWG PLOTTAD: 2016-06-03 AV ANVÄNDARE A487648

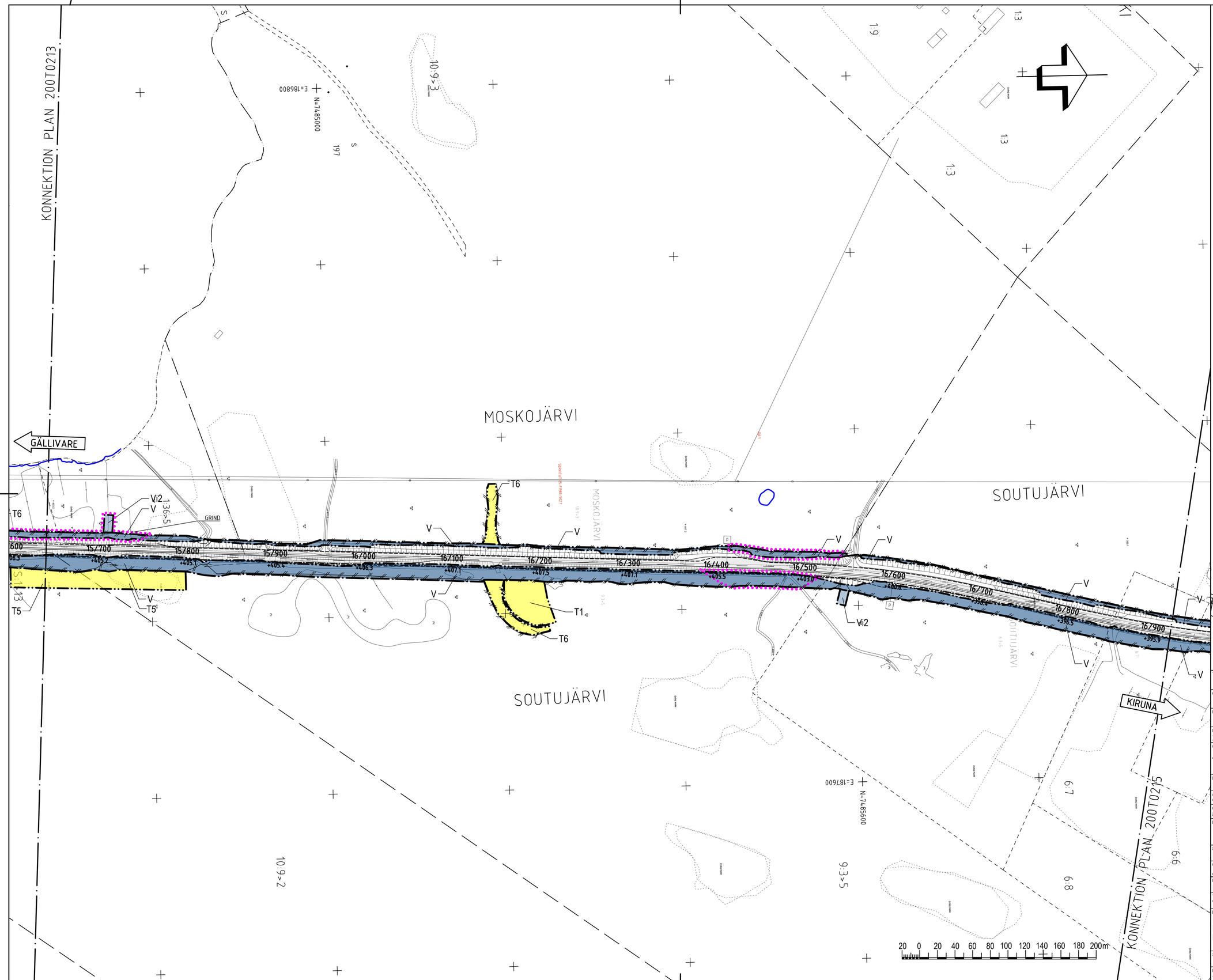

TECKENFÖRKLARING

MARKANSPRÅK

GRÄNS FÖR NYTT VÄGOMRÅDE
AVGRÄNSNING MELLAN OLIKA TYPER AV MARKANSPRÅK

NYTT VÄGOMRÅDE:

V	NYTT VÄGOMRÅDE MED VÄGRÄTT
V1	NYTT VÄGOMRÅDE INOM DETALJPLAN

NYTT VÄGOMRÅDE MED INSKRÄNKT VÄGRÄTT:

Vi1	SLÄNT UTANFÖR BULLERSKYDD
Vi2	RENSNING AV UTLOPPSDIKE

TILLFÄLLIG NYTTJANDERÄTT:

T1	ETABLERINGSOMRÅDE,SKA GÄLLA UNDER BYGGTIDEN DOCK LÄNGST TILL OCH MED GODKÄND SLUTBESIKTNING
T2	BROETABLERING, SKA GÄLLA UNDER BYGGTIDEN DOCK LÄNGST TILL OCH MED GODKÄND SLUTBESIKTNING
T3	TILLFÄLLIG FÖRBIFART, SKA GÄLLA UNDER BYGGTIDEN DOCK LÄNGST TILL OCH MED GODKÄND SLUTBESIKTNING
T4	BYGGVÄG, ÄVEN ENSKILD TRAFIK, SKA GÄLLA UNDER BYGGTIDEN DOCK LÄNGST TILL OCH MED GODKÄND SLUTBESIKTNING
T5	TILLFÄLLIG UPPLÄGGNINGSYTA FÖR TORV, SKA GÄLLA UNDER BYGGTIDEN DOCK LÄNGST TILL OCH MED GODKÄND SLUTBESIKTNING
T6	TILLFÄLLIG YTA FÖR ANLÄGGANDE AV VILTSTÄNGSEL, SKA GÄLLA UNDER BYGGTIDEN DOCK LÄNGS TILL OCH MED GODKÄND SLUTBESIKTNING

VERKSAMHETER/ÅTGÄRDER SOM UNDANTAS FRÅN FÖRBUD ENLIGT MILJÖBALKEN
NYTT VÄGOMRÅDE/INSKRÄNKT VÄGRÄTT/TILLFÄLLIG NYTTJANDERÄTT INOM OMRÅDE FÖR STRANDSKYDD

SKYDDSÅTGÄRDER OCH FÖRSIKTIGHETSMÅTT

MARKERING ELLER AVGRÄNSNING AV SKYDDSÅTGÄRDER OCH FÖRSIKTIGHETSMÅTT

Sk1	BULLERSKYDDSVALL *)
Sk2	SKYDDAD UTEPLATS
Sk3	FASADNÄRA ÅTGÄRDER
Sk4	FAUNAPASSAGE FÖR SMÅ- OCH KLÖVVILT
Sk5	VILTUTHOPP

*) ANGIVEN HÖJD ÖVER NÄRLIGGANDE ASFALTSKANT

ALLA TRUMMOR SKALL UTFORMAS SÅ ATT DE INTE UTGÖR VANDRINGSHINDER

Förbuden mot åtgärder inom strandskyddsområde (7:15 MB) gäller inte byggande av allmän väg.
Skyldigheten att göra anmälan för samrådet enligt 12:6 MB gäller inte för de verksamheter och åtgärder som behövs för att bygga vägen och som fastställs och ingår i vägområde för allmän väg eller område för tillfällig nyttjanderätt

ÖVRIGA BETECKNINGAR

07100 / 1387.5 m — NY MITTSEPARERAD VÄG, VÄGBANEKANTER MED LÄNGDMÄTNING
FASTIGHETSGRÄNS
TRAKTGRÄNS
STRANDLINJE
BRO 141 — BRO ANLÄGGNINGS-ID
INDRAGNING AV VÄG FRÅN ALLMÄNT UNDERHÅLL
NYTT VILTSTÄNGSEL LÄNGS ANSLUTANDE VÄGAR OMFATTAR VÄGOMRÅDET 1+1 M PÅ VARDERA SIDA OM STÄNGSLET/GRINDEN
25-F9990-379:1 — BETECKNING SERVITUT/RÄTTIGHET
P — PARKERINGSFICKA

KOORDINATSYSTEM: SWEREF 99 20:15
HÖJDSYSTEM: RH2000

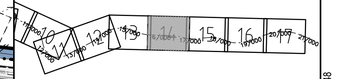

TYP AV PLAN
VÄGPLAN

GRANSKNINGSSTATUS / SYFTE
FÖR GRANSKNING

HANDLINGSTYP
GRANSKNINGSHANDLING

DATUM	LEVERANS / ÄNDRINGS-PM
2019-05-06	

OBJEKT
AVVAKKO-LAPPEASUANDO

DELOMRÅDE / BANDEL
DELEN SKAULO - LAPPEASUANDO

ANLÄGGNINGSSEDEL
GEMENSAMT

OBJEKTNUMMER / KM	KONSTRUKTIONSNUMMER
880950	

BESTÄLLARE	LEVERANTÖR
TRAFIKVERKET	AECOM

SKAPAD AV	UPPDRAGSNUMMER
PRYSIAZNA,NETTMANN	718234
GODKÄND AV	AVDELNING
A.SAE-TANG	222484

RITNINGSTYP
PLANKARTA

TEKNIKOMRÅDE / INNEHÅLL
VÄGUTFORMNING OCH TRAFIK

BESKRIVNING
E10
PLANKARTA
KM 15/640 - 16/920

SKALA	FORMAT	FÖRVALTNINGSNUMMER
1:2000	A1	

RITNINGSNUMMER	BLAD	NÄSTA BLAD	BET
2 00 T 02 14	14	15	

ANLÄGGNINGSMODELL Z200KTE1_3 T201A03U_34 T201A04M_48 T201A04P_52 T201A04S_17 T201A14J_17

XREF DMS\04\PRO\C0009501 2017-07-13 15:16
DMS\04\PRO\C0009502 2017-08-09 15:34
DMS\04\PRO\C0009503 2017-08-14 15:53
DMS\04\ASA\T2009516 2018-05-25 13:17
DMS\04\ASA\T2009583 2018-06-12 14:13
DMS\04\ASA\T2009581 2018-06-12 14:13
DMS\04\ASA\T2009582 2018-06-12 14:14
DMS\04\ASA\T2009256 2018-06-12 14:14
DMS\04\ASA\T2009703 2018-06-12 14:42
DMS\04\ASA\T2009703 2017-09-11 14:42

DMS\04\ASA\T2009709 2019-05-17 13:50
DMS\04\ASA\T2009714 2019-05-24 15:18
DMS\04\ASA\T2009713 2019-05-24 09:15
DMS\04\ASA\T2009715 2019-04-26 09:15
DMS\04\ASA\T2009716 2019-05-03 13:00
DMS\04\ASA\T2009711 2019-05-10 13:18
DMS\04\ASA\T2009709 2019-05-17 13:50
DMS\04\ASA\T2009524 2019-05-06 14:25
DMS\04\ASA\T2009708 2019-05-17 13:49

FIL: C:\PW\WORKING\SC\139741\IRS IE EM\ INFRASTRUCTURE\DMS\04\880960\2007T0214.DWG PLOTTAD: 2019-06-03 AV ANVÄNDARE A487648

TECKENFÖRKLARING

MARKANSPRÅK

GRÄNS FÖR NYTT VÄGOMRÅDE
AVGRÄNSNING MELLAN OLIKA TYPER AV MARKANSPRÅK

NYTT VÄGOMRÅDE:

V	NYTT VÄGOMRÅDE MED VÄGRÄTT
V1	NYTT VÄGOMRÅDE INOM DETALJPLAN

NYTT VÄGOMRÅDE MED INSKRÄNKT VÄGRÄTT:

Vi1	SLÄNT UTANFÖR BULLERSKYDD
Vi2	RENSNING AV UTLOPPSDIKE

TILLFÄLLIG NYTTJANDERÄTT:

T1	ETABLERINGSOMRÅDE,SKA GÄLLA UNDER BYGGTIDEN DOCK LÄNGST TILL OCH MED GODKÄND SLUTBESIKTNING
T2	BROETABLERING, SKA GÄLLA UNDER BYGGTIDEN DOCK LÄNGST TILL OCH MED GODKÄND SLUTBESIKTNING
T3	TILLFÄLLIG FÖRBIFART, SKA GÄLLA UNDER BYGGTIDEN DOCK LÄNGST TILL OCH MED GODKÄND SLUTBESIKTNING
T4	BYGGVÄG, ÄVEN ENSKILD TRAFIK, SKA GÄLLA UNDER BYGGTIDEN DOCK LÄNGST TILL OCH MED GODKÄND SLUTBESIKTNING
T5	TILLFÄLLIG UPPLÄGGNINGSYTA FÖR TORV, SKA GÄLLA UNDER BYGGTIDEN DOCK LÄNGST TILL OCH MED GODKÄND SLUTBESIKTNING
T6	TILLFÄLLIG YTA FÖR ANLÄGGANDE AV VILTSTÄNGSEL, SKA GÄLLA UNDER BYGGTIDEN DOCK LÄNGS TILL OCH MED GODKÄND SLUTBESIKTNING

VERKSAMHETER/ÅTGÄRDER SOM UNDANTAS FRÅN FÖRBUD ENLIGT MILJÖBALKEN
NYTT VÄGOMRÅDE/INSKRÄNKT VÄGRÄTT/TILLFÄLLIG NYTTJANDERÄTT INOM OMRÅDE FÖR STRANDSKYDD

SKYDDSÅTGÄRDER OCH FÖRSIKTIGHETSMÅTT

MARKERING ELLER AVGRÄNSNING AV SKYDDSÅTGÄRDER OCH FÖRSIKTIGHETSMÅTT

Sk1	BULLERSKYDDSVALL *)
Sk2	SKYDDAD UTEPLATS
Sk3	FASADNÄRA ÅTGÄRDER
Sk4	FAUNAPASSAGE FÖR SMÅ- OCH KLÖVVILT
Sk5	VILTUTHOPP

*) ANGIVEN HÖJD ÖVER NÄRLIGGANDE ASFALTSKANT

ALLA TRUMMOR SKALL UTFORMAS SÅ ATT DE INTE UTGÖR VANDRINGSHINDER

Förbuden mot åtgärder inom strandskyddsområde (7:15 MB) gäller inte byggande av allmän väg.
Skyldigheten att göra anmälan för samrådet enligt 12:6 MB gäller inte för de verksamheter och åtgärder som behövs för att bygga vägen och som fastställs och ingår i vägområde för allmän väg eller område för tillfällig nyttjanderätt

ÖVRIGA BETECKNINGAR

07100 +387.5 m	NY MITTSEPARERAD VÄG, VÄGBANEKANTER MED LÄNGDMÄTNING
	FASTIGHETSGRÄNS
	TRAKTGRÄNS
	STRANDLINJE
BRO 141	BRO ANLÄGGNINGS-ID
	INDRAGNING AV VÄG FRÅN ALLMÄNT UNDERHÅLL
	NYTT VILTSTÄNGSEL. LÄNGS ANSLUTANDE VÄGAR OMFATTAR VÄGOMRÅDET 1+1 M PÅ VARDERA SIDA OM STÄNGSLET/GRINDEN
25-F1990-319.1	BETECKNING SERVITUT/RÄTTIGHET
P	PARKERINGSFICKA

KOORDINATSYSTEM: SWEREF 99 20:15
HÖJDSYSTEM: RH2000

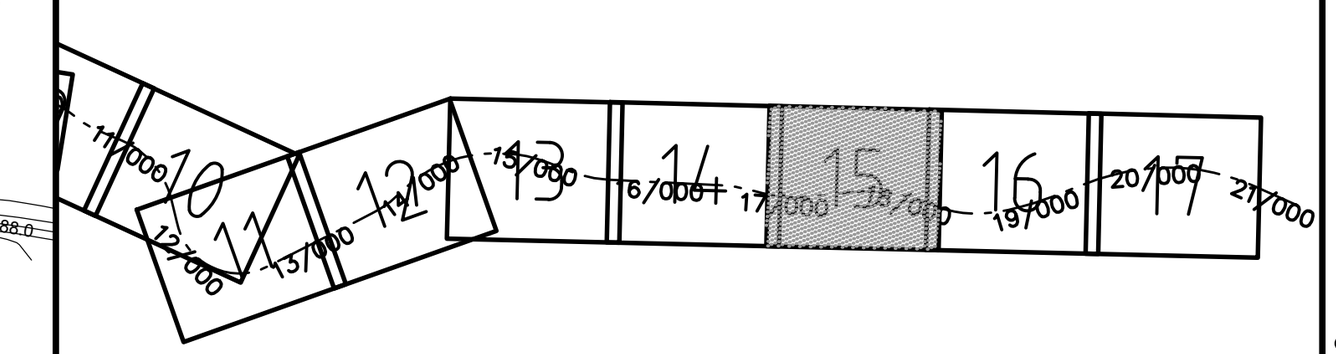

TYP AV PLAN	VÄGPLAN
GRANSKNINGSSTATUS / SYFTE	FÖR GRANSKNING
HANDLINGSTYP	GRANSKNINGSHANDLING
DATUM	2019-05-06
LEVERANS / ÄNDRINGS-PM	
OBJEKT	AVVAKKO-LAPPEASUANDO
DELOMRÅDE / BANDEL	DELEN SKAULO - LAPPEASUANDO
ANLÄGGNINGSDEL	GEMENSAMT
OBJEKTNUMMER / KM	880950
KONSTRUKTIONSNUMMER	
BESTÄLLARE	TRAFIKVERKET
LEVERANTÖR	AECOM
SKAPAD AV	PRYSIAZNA,NETTMANN
UPPDRAGSNUMMER	718234
GODKÄND AV	A.SAE-TANG
AVDELNING	222484
RITNINGSTYP	PLANKARTA
TEKNIKOMRÅDE / INNEHÅLL	VÄGUTFORMNING OCH TRAFIK
BESKRIVNING	E10 PLANKARTA KM 16/920 - 18/200
SKALA	1:2000
FORMAT	A1
FÖRVALTNINGSNUMMER	
RITNINGSNUMMER	2 00 T 02 15
BLAD	15
NÄSTA BLAD	16
BET	

FIL: C:\PWWORKING\SCI13974\URS IE EMI INFRASTRUCTURE\DMS94054\880950-200T0215.DWG PLOTTAD: 2016-06-03 AV ANVÄNDARE A487648

KONNEKTION PLAN 200T0215

KONNEKTION PLAN 200T0217

Kursujärvi

E=187000

N=7749600

VETTASJOKI

SOUTUJÄRVI

GÄLLIVARE

KIRUNA

GRIND

T6

T5

Sk5

V

187100 +388.1

187200 +388.8

187300 +386.9

187400 +384.4

187500 +381.9

187600 +379.4

187700 +376.9

187800 +374.4

187900 +371.9

197000 +369.4

197100 +366.9

197200 +364.4

197300 +361.9

197400 +359.4

E=187800

N=7748820

10.2>4

20 0 20 40 60 80 100 120 140 160 180 200m

TECKENFÖRKLARING

MARKANSPRÅK

GRÄNS FÖR NYTT VÄGOMRÅDE
AVGRÄNSNING MELLAN OLIKA TYPER AV MARKANSPRÅK

NYTT VÄGOMRÅDE:
V — NYTT VÄGOMRÅDE MED VÄGRÄTT
V1 — NYTT VÄGOMRÅDE INOM DETALJPLAN

NYTT VÄGOMRÅDE MED INSKRÄNKT VÄGRÄTT:
Vi1 — SLÄNT UTANFÖR BULLERSKYDD
Vi2 — RENSNING AV UTLOPPSDIKE

TILLFÄLLIG NYTTJANDERÄTT:
T1 — ETABLERINGSOMRÅDE,SKA GÄLLA UNDER BYGGTIDEN DOCK LÄNGST TILL OCH MED GODKÄND SLUTBESIKTNING
T2 — BROETABLERING, SKA GÄLLA UNDER BYGGTIDEN DOCK LÄNGST TILL OCH MED GODKÄND SLUTBESIKTNING
T3 — TILLFÄLLIG FÖRBIFART, SKA GÄLLA UNDER BYGGTIDEN DOCK LÄNGST TILL OCH MED GODKÄND SLUTBESIKTNING
T4 — BYGGVÄG, ÄVEN ENSKILD TRAFIK, SKA GÄLLA UNDER BYGGTIDEN DOCK LÄNGST TILL OCH MED GODKÄND SLUTBESIKTNING
T5 — TILLFÄLLIG UPPLÄGGNINGSYTA FÖR TORV, SKA GÄLLA UNDER BYGGTIDEN DOCK LÄNGST TILL OCH MED GODKÄND SLUTBESIKTNING
T6 — TILLFÄLLIG YTA FÖR ANLÄGGANDE AV VILTSTÄNGSEL, SKA GÄLLA UNDER BYGGTIDEN DOCK LÄNGS TILL OCH MED GODKÄND SLUTBESIKTNING

VERKSAMHETER/ÅTGÄRDER SOM UNDANTAS FRÅN FÖRBUD ENLIGT MILJÖBALKEN
NYTT VÄGOMRÅDE/INSKRÄNKT VÄGRÄTT/TILLFÄLLIG NYTTJANDERÄTT INOM OMRÅDE FÖR STRANDSKYDD

SKYDDSÅTGÄRDER OCH FÖRSIKTIGHETSMÅTT

MARKERING ELLER AVGRÄNSNING AV SKYDDSÅTGÄRDER OCH FÖRSIKTIGHETSMÅTT

Sk1 — BULLERSKYDDSVALL *)
Sk2 — SKYDDAD UTEPLATS
Sk3 — FASADNÄRA ÅTGÄRDER
Sk4 — FAUNAPASSAGE FÖR SMÅ- OCH KLÖVVILT
Sk5 — VILTUTHOPP

*) ANGIVEN HÖJD ÖVER NÄRLIGGANDE ASFALTSKANT

ALLA TRUMMOR SKALL UTFORMAS SÅ ATT DE INTE UTGÖR VANDRINGSHINDER

Förbuden mot åtgärder inom strandskyddsområde (7:15 MB) gäller inte byggande av allmän väg.
Skyldigheten att göra anmälan för samrådet enligt 12:6 MB gäller inte för de verksamheter och åtgärder som behövs för att bygga vägen och som fastställs och ingår i vägområde för allmän väg eller område för tillfällig nyttjanderätt

ÖVRIGA BETECKNINGAR

07100 / 387.5 m — NY MITTSEPARERAD VÄG, VÄGBANEKANTER MED LÄNGDMÄTNING
FASTIGHETSGRÄNS
TRAKTGRÄNS
STRANDLINJE
BRO 141 — BRO ANLÄGGNINGS-ID
INDRAGNING AV VÄG FRÅN ALLMÄNT UNDERHÅLL
NYTT VILTSTÄNGSEL LÄNGS ANSLUTANDE VÄGAR OMFATTAR VÄGOMRÅDET 1+1 M PÅ VARDERA SIDA OM STÄNGSLET/GRINDEN
25-F1996-319.1 — BETECKNING SERVITUT/RÄTTIGHET
P — PARKERINGSFICKA

KOORDINATSYSTEM

SYSTEM I PLAN: SWEREF 99 20 15
SYSTEM I HÖJD: RH 2000

10 11 12 13 14 15 16 17

TYP AV PLAN
VÄGPLAN

GRANSKNINGSSTATUS / SYFTE
FÖR GRANSKNING

HANDLINGSTYP
GRANSKNINGSHANDLING

DATUM: 2019-05-06
LEVERANS / ÄNDRINGS-PM:

OBJEKT
AVVAKKO-LAPPEASUANDO

DELOMRÅDE / BANDEL
DELEN SKAULO - LAPPEASUANDO

ANLÄGGNINGSDEL
GEMENSAMT

OBJEKTNUMMER / KM: 880950
KONSTRUKTIONSNUMMER:

BESTÄLLARE: TRAFIKVERKET
LEVERANTÖR: AECOM

SKAPAD AV: PRYSIAZNA,NETTMANN
UPPDRAGSNUMMER: 718234
GODKÄND AV: A.SAE-TANG
AVDELNING: 222484

RITNINGSTYP
PLANKARTA

TEKNIKOMRÅDE / INNEHÅLL
VÄGUTFORMNING OCH TRAFIK

BESKRIVNING
E10
PLANKARTA
KM 18/200 - 19/510

SKALA: 1:2000
FORMAT: A1
FÖRVALTNINGSNUMMER:

RITNINGSNUMMER: 2 00 T 02 16
BLAD: 16
NÄSTA BLAD: 17
BET:

ANLÄGGNINGSMODELL: 2XXXT01_3 T191031D_01 T191107D_08 T191114D_02 T191114L1_01

XREF: DMS544098\12000951 DMS544084\12000952 DMS544256\12000953 DMS544256\12000931 DMS544256\12000932 DMS544256\12000933 DMS544277\12000793

DMS544277\12000797 2019-05-17 13:50
DMS544277\12000756 2019-05-16 15:18
DMS544277\12000754 2019-05-16 09:25
DMS544355\12000750 2019-05-15 13:00
DMS544355\12000751 2019-05-15 13:18
DMS544256\12000727 2019-04-26 13:22
DMS544277\12000926 2019-04-26 14:26
DMS544277\12000918 2019-05-17 13:49

2017-07-13 15:16
2017-08-09 15:34
2018-05-25 13:07
2018-05-25 13:08
2018-05-12 14:13
2018-05-12 14:14
2018-05-12 14:19
2017-09-11 14:02

FIL: C:\PW\WORKING\SC\13974\URS IE EMI INFRASTRUCTURE\DMS\9405\4880950\-20\T0216.DWG PLOTTAD: 2016-06-03 AV ANVÄNDARE A487648

ANLÄGGNINGSMODELL Z:\WORK\TJ_3 TJ91610V_01 TJ91610V_02 TJ91610V_03 TJ91610V_04 TJ91610V_05 TJ91610V_06 TJ91610V_07

XREF DMS94098\12000951 DMS94084\12000952 DMS94256\12000953 DMS94256\12000931 DMS94256\12000931 DMS94256\12002624 DMS94256\12002624 DMS94277\12000793

2017-01-13 15:16 2017-08-09 15:34 2018-05-25 13:07 2018-06-04 09:00 2019-05-12 14:13 2019-05-12 14:16 2019-05-11 14:02

DMS94277\12000799 DMS94277\12000758 DMS94277\12000758 DMS94255\12000758 DMS94256\12002627 DMS94256\12002626 DMS94277\12000798

2019-05-17 13:50 2019-05-24 15:18 2017-12-20 09:35 2019-05-24 13:00 2019-05-15 13:18 2019-05-22 14:22 2019-05-21 13:49

TECKENFÖRKLARING

MARKANSPRÅK

GRÄNS FÖR NYTT VÄGOMRÅDE
AVGRÄNSNING MELLAN OLIKA TYPER AV MARKANSPRÅK

NYTT VÄGOMRÅDE:
- V — NYTT VÄGOMRÅDE MED VÄGRÄTT
- V1 — NYTT VÄGOMRÅDE INOM DETALJPLAN

NYTT VÄGOMRÅDE MED INSKRÄNKT VÄGRÄTT:
- Vi1 — SLÄNT UTANFÖR BULLERSKYDD
- Vi2 — RENSNING AV UTLOPPSDIKE

TILLFÄLLIG NYTTJANDERÄTT:
- T1 — ETABLERINGSOMRÅDE,SKA GÄLLA UNDER BYGGTIDEN DOCK LÄNGST TILL OCH MED GODKÄND SLUTBESIKTNING
- T2 — BROETABLERING, SKA GÄLLA UNDER BYGGTIDEN DOCK LÄNGST TILL OCH MED GODKÄND SLUTBESIKTNING
- T3 — TILLFÄLLIG FÖRBIFART, SKA GÄLLA UNDER BYGGTIDEN DOCK LÄNGST TILL OCH MED GODKÄND SLUTBESIKTNING
- T4 — BYGGVÄG, ÄVEN ENSKILD TRAFIK, SKA GÄLLA UNDER BYGGTIDEN DOCK LÄNGST TILL OCH MED GODKÄND SLUTBESIKTNING
- T5 — TILLFÄLLIG UPPLÄGGNINGSYTA FÖR TORV, SKA GÄLLA UNDER BYGGTIDEN DOCK LÄNGST TILL OCH MED GODKÄND SLUTBESIKTNING
- T6 — TILLFÄLLIG YTA FÖR ANLÄGGANDE AV VILTSTÄNGSEL, SKA GÄLLA UNDER BYGGTIDEN DOCK LÄNGS TILL OCH MED GODKÄND SLUTBESIKTNING

VERKSAMHETER/ÅTGÄRDER SOM UNDANTAS FRÅN FÖRBUD ENLIGT MILJÖBALKEN
NYTT VÄGOMRÅDE/INSKRÄNKT VÄGRÄTT/TILLFÄLLIG NYTTJANDERÄTT INOM OMRÅDE FÖR STRANDSKYDD

SKYDDSÅTGÄRDER OCH FÖRSIKTIGHETSMÅTT

MARKERING ELLER AVGRÄNSNING AV SKYDDSÅTGÄRDER OCH FÖRSIKTIGHETSMÅTT

- Sk1 — BULLERSKYDDSVALL *)
- Sk2 — SKYDDAD UTEPLATS
- Sk3 — FASADNÄRA ÅTGÄRDER
- Sk4 — FAUNAPASSAGE FÖR SMÅ- OCH KLÖVVILT
- Sk5 — VILTUTHOPP

*) ANGIVEN HÖJD ÖVER NÄRLIGGANDE ASFALTSKANT

ALLA TRUMMOR SKALL UTFORMAS SÅ ATT DE INTE UTGÖR VANDRINGSHINDER

Förbuden mot åtgärder inom strandskyddsområde (7:15 MB) gäller inte byggande av allmän väg.
Skyldigheten att göra anmälan för samrådet enligt 12:6 MB gäller inte för de verksamheter och åtgärder som behövs för att bygga vägen och som fastställs och ingår i vägområde för allmän väg eller område för tillfällig nyttjanderätt

ÖVRIGA BETECKNINGAR

- 07100 / 387.5 m — NY MITTSEPARERAD VÄG, VÄGBANEKANTER MED LÄNGDMÄTNING
- FASTIGHETSGRÄNS
- TRAKTGRÄNS
- STRANDLINJE
- BRO 141 — BRO ANLÄGGNINGS-ID
- INDRAGNING AV VÄG FRÅN ALLMÄNT UNDERHÅLL
- NYTT VILTSTÄNGSEL LÄNGS ANSLUTANDE VÄGAR OMFATTAR VÄGOMRÅDET 1+1 M PÅ VARDERA SIDA OM STÄNGSLET/GRINDEN
- 25-F1996-319:1 — BETECKNING SERVITUT/RÄTTIGHET
- P — PARKERINGSFICKA

KOORDINATSYSTEM: SWEREF 99 20:15
HÖJDSYSTEM: RH2000

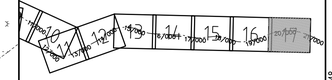

TYP AV PLAN
VÄGPLAN

GRANSKNINGSSTATUS / SYFTE
FÖR GRANSKNING

HANDLINGSTYP
GRANSKNINGSHANDLING

DATUM	LEVERANS / ÄNDRINGS-PM
2019-05-06	

OBJEKT
AVVAKKO-LAPPEASUANDO

DELOMRÅDE / BANDEL
DELEN SKAULO - LAPPEASUANDO

ANLÄGGNINGSDEL
GEMENSAMT

OBJEKTNUMMER / KM	KONSTRUKTIONSNUMMER
880950	

BESTÄLLARE	LEVERANTÖR
TRAFIKVERKET	AECOM

SKAPAD AV	UPPDRAGSNUMMER
PRYSIAZNA,NETTMANN	718234
GODKÄND AV	AVDELNING
A.SAE-TANG	222484

RITNINGSTYP
PLANKARTA

TEKNIKOMRÅDE / INNEHÅLL
VÄGUTFORMNING OCH TRAFIK

BESKRIVNING
E10
PLANKARTA
KM 19/510 - 21/150

SKALA	FORMAT	FÖRVALTNINGSNUMMER
1:2000	A1	

RITNINGSNUMMER	BLAD	NÄSTA BLAD	BET
2 00 T 02 17	17	-	

FIL: C:\PWWORKING\SCI\139741\URS IE EMI INFRASTRUCTURE\DMS94054\880950-200T0217.DWG PLOTTAD: 2016-06-03 AV ANVÄNDARE A487648

_10