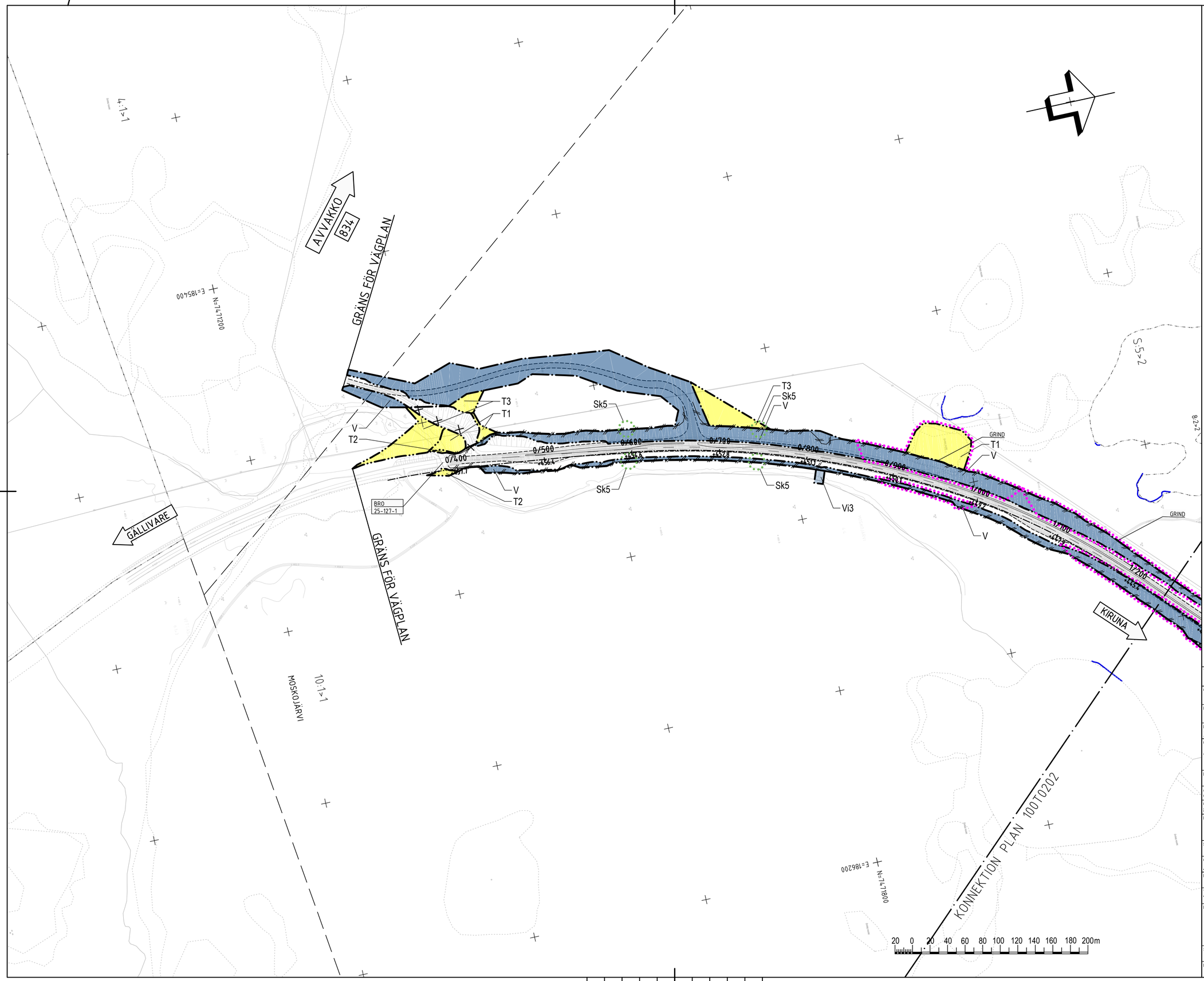

TECKENFÖRKLARING

MARKANSPRÅK

GRÄNS FÖR NYTT VÄGOMRÅDE
AVGRÄNSNING MELLAN OLIKA TYPER AV MARKANSPRÅK

NYTT VÄGOMRÅDE:

V	NYTT VÄGOMRÅDE MED VÄGRÄTT
V1	NYTT VÄGOMRÅDE INOM DETALJPLAN

NYTT VÄGOMRÅDE MED INSKRÄNKT VÄGRÄTT:

Vi1	GRUNDFÖRSTÄRKNING
Vi2	SLÄNT UTANFÖR BULLERSKYDD
Vi3	RENSNING AV UTLOPPSDIKE

TILLFÄLLIG NYTTJANDERÄTT:

T1	ETABLERINGSOMRÅDE,SKA GÄLLA UNDER BYGGTIDEN DOCK LÄNGST TILL OCH MED GODKÄND SLUTBESIKTNING ETABLERINGSOMRÅDET FÅR INTE PLACERAS INOM 10 METER FRÅN VATTENDRAG
T2	BRODETABLERING, SKA GÄLLA UNDER BYGGTIDEN DOCK LÄNGST TILL OCH MED GODKÄND SLUTBESIKTNING
T3	TILLFÄLLIG FÖRBIFART, SKA GÄLLA UNDER BYGGTIDEN DOCK LÄNGST TILL OCH MED GODKÄND SLUTBESIKTNING
T4	BYGGVÄG, ÄVEN ENSKILD TRAFIK, SKA GÄLLA UNDER BYGGTIDEN DOCK LÄNGST TILL OCH MED GODKÄND SLUTBESIKTNING

VERKSAMHETER/ÅTGÄRDER SOM UNDANTAS FRÅN FÖRBUD ENLIGT MILJÖBALKEN
NYTT VÄGOMRÅDE/INSKRÄNKT VÄGRÄTT/TILLFÄLLIG NYTTJANDERÄTT INOM OMRÅDE FÖR STRANDSKYDD

SKYDDSÅTGÄRDER OCH FÖRSIKTIGHETSMÅTT

MARKERING ELLER AVGRÄNSNING AV SKYDDSÅTGÄRDER OCH FÖRSIKTIGHETSMÅTT

Sk1	BULLERSKYDDSVALL *)
Sk2	SKYDDAD UTEPLATS
Sk3	FASADNÄRA ÅTGÄRDER
Sk4	FAUNAPASSAGER
Sk5	VILTSLUSS

*) ANGIVEN HÖJD ÖVER NÄRLIGGANDE ASFALTSKANT

ALLA TRUMMOR SKALL UTFORMAS SÅ ÄTT DE INTE UTGÖR VANDRINGSHINDER

Förbuden avser verksamhet eller åtgärd inom generellt biotopskyddsområde (7:11 st. MB) gäller inte byggande av allmän väg.
Förbuden mot åtgärder inom strandskyddsområde (7:15 MB) gäller inte byggande av allmän väg.
Skyldigheten att göra anmälan för samrådet enligt 12:6 MB gäller inte för de verksamheter och åtgärder som behövs för att bygga vägen och som fastställs och ingår i vägområde för allmän väg eller område för tillfällig nyttjanderätt

ÖVRIGA BETECKNINGAR

0/100 / 387.5 m	NY MITTSEPARERAD VÄG, VÄGBANEKANTER MED LÄNGDMÄTNING
	FASTIGHETSGRÄNS
	TRAKTGRÄNS
	STRANDLINJE
BRO 141	BRO ANLÄGGNINGS-ID
	INDRAGNING AV VÄG FRÅN ALLMÄNT UNDERHÅLL
	NYTT VILTSTÄNGSEL MED GRIND; VÄGOMRÅDET OMFATTAR 1+1 m PÅ VARDERA SIDA OM STÄNGSLET/GRINDEN
25-F1990-319:1	BETECKNING SERVITUT/RÄTTIGHET

KOORDINATSYSTEM: SWEREF 99 20:15
HÖJDSYSTEM: RH2000

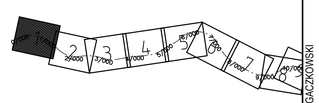

TYP AV PLAN
VÄGPLAN

GRANSKNINGSSTATUS / SYFTE
FÖR GRANSKNING

HANDLINGSTYP
GRANSKNINGSHANDLING

DATUM	LEVERANS / ÄNDRINGS-PM
2017-10-01	

OBJEKT
AVVAKKO-LAPPEASUANDO

DELOMRÅDE / BANDEL
DELEN AVVAKKO - SKAULO

ANLÄGGNINGSDEL
GEMENSAMT

OBJEKTNUMMER / KM	KONSTRUKTIONSNUMMER
880950	

BESTÄLLARE	LEVERANTÖR
TRAFIKVERKET	AECOM

SKAPAD AV	UPPDRAGSNUMMER
PRYSIAŹNA,NETTMANN	718234
GODKÄND AV	AVDELNING
A.SAE-TANG	222484

RITNINGSTYP
PLANKARTA

TEKNIKOMRÅDE / INNEHÅLL
VÄGUTFORMNING OCH TRAFIK

BESKRIVNING
E10
PLANKARTA
KM 0/400 - 1/240

SKALA	FORMAT	FÖRVALTNINGSNUMMER
1:2000	A1	

RITNINGSNUMMER	BLAD	NÄSTA BLAD	BET
1 00 T 02 01	1	2	

FIL: C:\PWWORKING\GACZCKOWSKI\RS1E1EMI INFRASTRUCTURE\DMS94\54880950-100T0201.DWG PLOTTAD: 2016-06-03 AV ANVÄNDARE JACEK.GACZKOWSKI

XREF: DMS94\598\C0005501 2017-07-13 15:16 DMS94\598\C0005502 2017-10-05 09:36 DMS94\598\C0005503 2017-10-05 9:11 DMS94\598\C0005504 2017-10-03 13:55 DMS94\598\C0005505 2017-10-03 13:57 DMS94\598\C0005506 2017-09-28 15:27 DMS94\598\C0005507 2017-09-28 15:27 DMS94\598\C0005508 2017-10-05 10:20 DMS94\598\C0005509 2017-10-05 10:21 DMS94\598\C0005510 2017-10-05 10:23 DMS94\598\C0005511 2017-10-05 10:23 DMS94\598\C0005512 2017-10-02 13:10 DMS94\598\C0005513 2017-10-02 13:10 DMS94\598\C0005514 2017-10-02 13:10 DMS94\598\C0005515 2017-10-02 13:10 DMS94\598\C0005516 2017-10-02 13:10 DMS94\598\C0005517 2017-10-02 13:10 DMS94\598\C0005518 2017-10-02 13:10 DMS94\598\C0005519 2017-10-02 13:10 DMS94\598\C0005520 2017-10-02 13:10 DMS94\598\C0005521 2017-10-02 13:10 DMS94\598\C0005522 2017-10-02 13:10 DMS94\598\C0005523 2017-10-02 13:10 DMS94\598\C0005524 2017-10-02 13:10

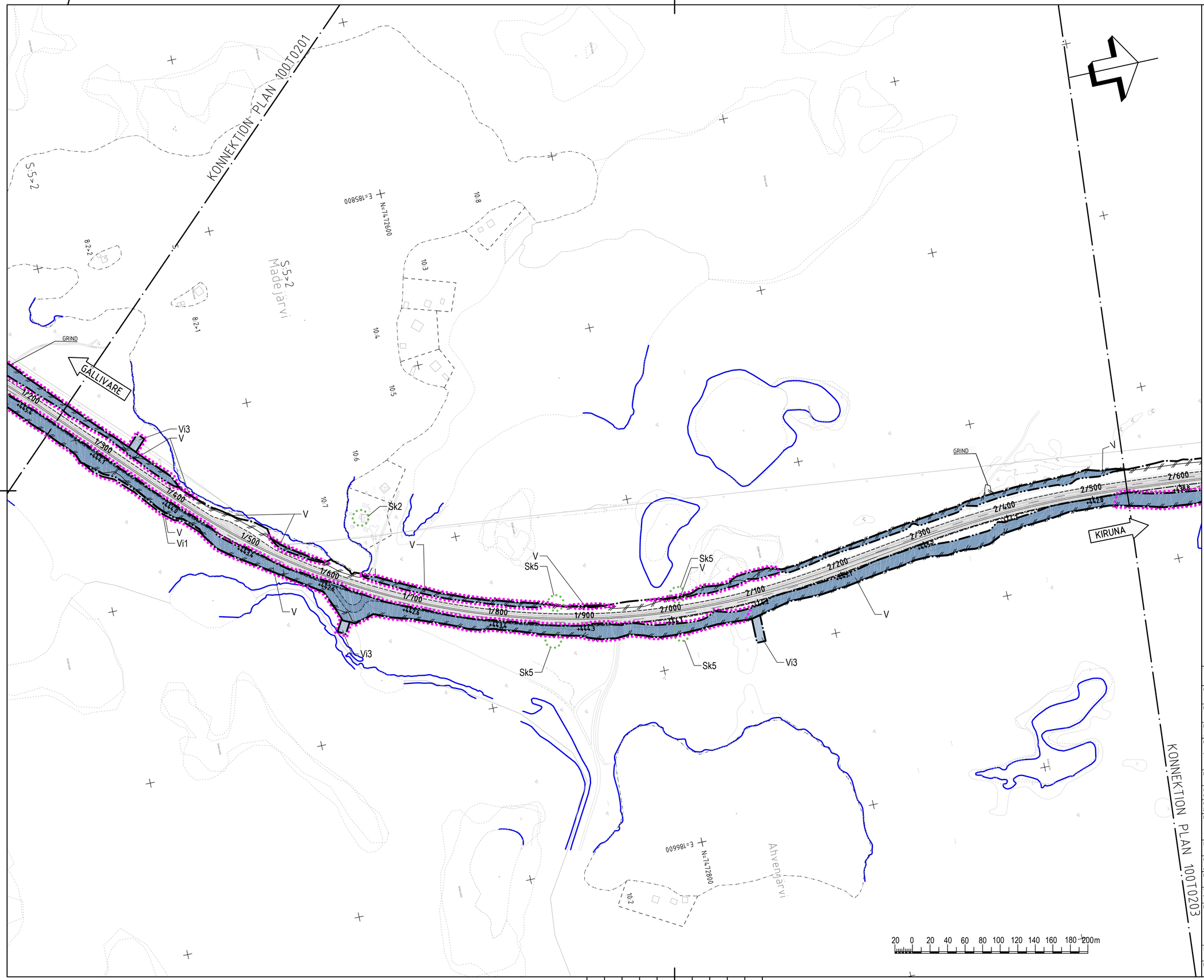

TECKENFÖRKLARING

MARKANSPRÅK

GRÄNS FÖR NYTT VÄGOMRÅDE
AVGRÄNSNING MELLAN OLIKA TYPER AV MARKANSPRÅK

NYTT VÄGOMRÅDE:

V	NYTT VÄGOMRÅDE MED VÄGRÄTT
V1	NYTT VÄGOMRÅDE INOM DETALJPLAN

NYTT VÄGOMRÅDE MED INSKRÄNKT VÄGRÄTT:

Vi1	GRUNDFÖRSTÄRKNING
Vi2	SLÄNT UTANFÖR BULLERSKYDD
Vi3	RENSNING AV UTLOPPSDIKE

TILLFÄLLIG NYTTJANDERÄTT:

T1	ETABLERINGSOMRÅDE,SKA GÄLLA UNDER BYGGTIDEN DOCK LÄNGST TILL OCH MED GODKÄND SLUTBESIKTNING ETABLERINGSOMRÅDET FÅR INTE PLACERAS INOM 10 METER FRÅN VATTENDRAG
T2	BROETABLERING, SKA GÄLLA UNDER BYGGTIDEN DOCK LÄNGST TILL OCH MED GODKÄND SLUTBESIKTNING
T3	TILLFÄLLIG FÖRBIFART, SKA GÄLLA UNDER BYGGTIDEN DOCK LÄNGST TILL OCH MED GODKÄND SLUTBESIKTNING
T4	BYGGVÄG, ÄVEN ENSKILD TRAFIK, SKA GÄLLA UNDER BYGGTIDEN DOCK LÄNGST TILL OCH MED GODKÄND SLUTBESIKTNING

VERKSAMHETER/ÅTGÄRDER SOM UNDANTAS FRÅN FÖRBUD ENLIGT MILJÖBALKEN
NYTT VÄGOMRÅDE/INSKRÄNKT VÄGRÄTT/TILLFÄLLIG NYTTJANDERÄTT INOM OMRÅDE FÖR STRANDSKYDD

SKYDDSÅTGÄRDER OCH FÖRSIKTIGHETSMÅTT

MARKERING ELLER AVGRÄNSNING AV SKYDDSÅTGÄRDER OCH FÖRSIKTIGHETSMÅTT

Sk1	BULLERSKYDDSVALL *)
Sk2	SKYDDAD UTEPLATS
Sk3	FASADNÄRA ÅTGÄRDER
Sk4	FAUNAPASSAGER
Sk5	VILTSLUSS

*) ANGIVEN HÖJD ÖVER NÄRLIGGANDE ASFALTSKANT

ALLA TRUMMOR SKALL UTFORMAS SÅ ATT DE INTE UTGÖR VANDRINGSHINDER

Förbuden avser verksamhet eller åtgärd inom generellt biotopskyddsområde (7:11 st. MB) gäller inte byggande av allmän väg.
Förbuden mot åtgärder inom strandskyddsområde (7:15 MB) gäller inte byggande av allmän väg.
Skyldigheten att göra anmälan för samrådet enligt 12:6 MB gäller inte för de verksamheter och åtgärder som behövs för att bygga vägen och som fastställs och ingår i vägområde för allmän väg eller område för tillfällig nyttjanderätt

ÖVRIGA BETECKNINGAR

0/100 ; 387.5 m	NY MITTSEPARERAD VÄG, VÄGBANEKANTER MED LÄNGDMÄTNING
	FASTIGHETSGRÄNS
	TRAKTGRÄNS
	STRANDLINJE
BRO 141	BRO ANLÄGGNINGS-ID
	INDRAGNING AV VÄG FRÅN ALLMÄNT UNDERHÅLL
	NYTT VILTSTÄNGSEL MED GRIND; VÄGOMRÅDET OMFATTAR 1+1 m PÅ VARDERA SIDA OM STÄNGSLET/GRINDEN
25-F9996-319:1	BETECKNING SERVITUT/RÄTTIGHET

KOORDINATSYSTEM: SWEREF 99 20:15
HÖJDSYSTEM: RH2000

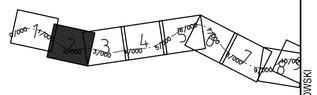

TYP AV PLAN
VÄGPLAN

GRANSKNINGSSTATUS / SYFTE
FÖR GRANSKNING

HANDLINGSTYP
GRANSKNINGSHANDLING

DATUM	LEVERANS / ÄNDRINGS-PM
2017-10-01	

OBJEKT
AVVAKKO-LAPPEASUANDO

DELOMRÅDE / BANDEL
DELEN AVVAKKO - SKAULO

ANLÄGGNINGSDEL
GEMENSAMT

OBJEKTNUMMER / KM	KONSTRUKTIONSNUMMER
880950	

BESTÄLLARE	LEVERANTÖR
TRAFIKVERKET	AECOM

SKAPAD AV	UPPDRAGSNUMMER
PRYSIAŻNA,NETTMANN	718234
GODKÄND AV	AVDELNING
A.SAE-TANG	222484

RITNINGSTYP
PLANKARTA

TEKNIKOMRÅDE / INNEHÅLL
VÄGUTFORMNING OCH TRAFIK

BESKRIVNING
E10
PLANKARTA
KM 1/240 - 2/540

SKALA	FORMAT	FÖRVALTNINGSNUMMER
1:2000	A1	

RITNINGSNUMMER	BLAD	NÄSTA BLAD	BET
1 00 T 02 02	2	3	

FIL: C:\PWWORKING\GACZKOWSKI\JRS.IE.EMI.INFRASTRUCTURE\DMS94054\100T0202.DWG PLOTTAD: 2016-06-03 AV ANVÄNDARE: JACEK.GACZKOWSKI

ANLÄGGNINGSMODELL: Z00KNETT_2
T10:KA39_31
T10:KA39_33
T10:KA39_43
T10:KA39_44
T10:KA39_45
T10:KA39_46
T10:KA39_47
T10:KA39_48
T10:KA39_49
T10:KA39_50
T10:KA39_51
T10:KA39_52
T10:KA39_53
T10:KA39_54
T10:KA39_55
T10:KA39_56

XREF					
DMS94098\C009501	2017-07-13 15:16	DMS94035\K13-38299	2017-06-13 08:46
DMS94054\T1000212	2017-10-25 09:36	DMS94077\Z0009703	2017-09-11 14:02
DMS94054\T1000211	2017-10-25 09:35	DMS94077\Z0009702	2017-09-11 14:02
DMS94054\T1000210	2017-10-25 09:38	DMS94077\Z0009704	2017-10-04 10:49
DMS94054\T1000203	2017-10-05 09:53	DMS94077\Z0009705	2017-09-05 09:09
DMS94054\T1000202	2017-10-02 11:19	DMS94039\R0000\K14\02	2017-04-26 09:15
DMS94054\T1009393	2017-09-28 14:27	DMS94039\R0000\K14\02	2017-04-26 09:15
DMS94054\T1009392	2017-09-25 09:40	DMS94054\T1000226	2017-10-25 10:21
DMS94054\T1009391	2017-10-25 10:04	DMS94054\T1000209	2017-10-25 10:21
DMS94054\T1000236	2017-10-25 10:17	DMS94077\Z0007708	2017-09-11 14:09
DMS94054\T1000224	2017-10-02 13:10		

TECKENFÖRKLARING

MARKANSPRÅK

GRÄNS FÖR NYTT VÄGOMRÅDE
AVGRÄNSNING MELLAN OLIKA TYPER AV MARKANSPRÅK

NYTT VÄGOMRÅDE:

V	NYTT VÄGOMRÅDE MED VÄGRÄTT
V1	NYTT VÄGOMRÅDE INOM DETALJPLAN

NYTT VÄGOMRÅDE MED INSKRÄNKT VÄGRÄTT:

Vi1	GRUNDFÖRSTÄRKNING
Vi2	SLÄNT UTANFÖR BULLERSKYDD
Vi3	RENSNING AV UTLOPPSDIKE

TILLFÄLLIG NYTTJANDERÄTT:

T1	ETABLERINGSOMRÅDE,SKA GÄLLA UNDER BYGGTIDEN DOCK LÄNGST TILL OCH MED GODKÄND SLUTBESIKTNING ETABLERINGSOMRÅDET FÅR INTE PLACERAS INOM 10 METER FRÅN VATTENDRAG
T2	BROETABLERING, SKA GÄLLA UNDER BYGGTIDEN DOCK LÄNGST TILL OCH MED GODKÄND SLUTBESIKTNING
T3	TILLFÄLLIG FÖRBIFART, SKA GÄLLA UNDER BYGGTIDEN DOCK LÄNGST TILL OCH MED GODKÄND SLUTBESIKTNING
T4	BYGGVÄG, ÄVEN ENSKILD TRAFIK, SKA GÄLLA UNDER BYGGTIDEN DOCK LÄNGST TILL OCH MED GODKÄND SLUTBESIKTNING

VERKSAMHETER/ÅTGÄRDER SOM UNDANTAS FRÅN FÖRBUD ENLIGT MILJÖBALKEN
NYTT VÄGOMRÅDE/INSKRÄNKT VÄGRÄTT/TILLFÄLLIG NYTTJANDERÄTT INOM OMRÅDE FÖR STRANDSKYDD

SKYDDSÅTGÄRDER OCH FÖRSIKTIGHETSMÅTT

MARKERING ELLER AVGRÄNSNING AV SKYDDSÅTGÄRDER OCH FÖRSIKTIGHETSMÅTT

Sk1	BULLERSKYDDSVALL *)
Sk2	SKYDDAD UTEPLATS
Sk3	FASADNÄRA ÅTGÄRDER
Sk4	FAUNAPASSAGER
Sk5	VILTSLUSS

*) ANGIVEN HÖJD ÖVER NÄRLIGGANDE ASFALTSKANT

ALLA TRUMMOR SKALL UTFORMAS SÅ ATT DE INTE UTGÖR VANDRINGSHINDER

Förbuden avser verksamhet eller åtgärd inom generellt biotopskyddsområde (7:11 st. MB) gäller inte byggande av allmän väg.
Förbuden mot åtgärder inom strandskyddsområde (7:15 MB) gäller inte byggande av allmän väg.
Skyldigheten att göra anmälan för samrådet enligt 12:6 MB gäller inte för de verksamheter och åtgärder som behövs för att bygga vägen och som fastställs och ingår i vägområde för allmän väg eller område för tillfällig nyttjanderätt

ÖVRIGA BETECKNINGAR

07100 / 387.5 m	NY MITTSEPARERAD VÄG, VÄGBANEKANTER MED LÄNGDMÄTNING
	FASTIGHETSGRÄNS
	TRAKTGRÄNS
	STRANDLINJE
BRO 141	BRO ANLÄGGNINGS-ID
	INDRAGNING AV VÄG FRÅN ALLMÄNT UNDERHÅLL
	NYTT VILTSTÄNGSEL MED GRIND; VÄGOMRÅDET OMFATTAR 1+1 m PÅ VARDERA SIDA OM STÄNGSLET/GRINDEN
25-F990-379.1	BETECKNING SERVITUT/RÄTTIGHET

KOORDINATSYSTEM: SWEREF 99 20:15
HÖJDSYSTEM: RH2000

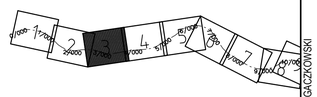

TYP AV PLAN
VÄGPLAN

GRANSKNINGSSTATUS / SYFTE
FÖR GRANSKNING

HANDLINGSTYP
GRANSKNINGSHANDLING

DATUM
2017-10-01

LEVERANS / ÄNDRINGS-PM

OBJEKT
AVVAKKO-LAPPEASUANDO

DELOMRÅDE / BANDEL
DELEN AVVAKKO - SKAULO

ANLÄGGNINGSDEL
GEMENSAMT

OBJEKTNUMMER / KM
880950

KONSTRUKTIONSNUMMER

BESTÄLLARE
TRAFIKVERKET

LEVERANTÖR
AECOM

SKAPAD AV
PRYSIAŹNA,NETTMANN

UPPDRAGSNUMMER
718234

GODKÄND AV
A.SAE-TANG

AVDELNING
222484

RITNINGSTYP
PLANKARTA

TEKNIKOMRÅDE / INNEHÅLL
VÄGUTFORMNING OCH TRAFIK

BESKRIVNING
E10
PLANKARTA
KM 2/540 - 3/780

SKALA	FORMAT	FÖRVALTNINGSNUMMER
1:2000	A1	

RITNINGSNUMMER	BLAD	NÄSTA BLAD	BET
1 00 T 02 03	3	4	

ANLÄGGNINGSMODELL: Z09MTET_2
T10:M439_31
T10:M439_33
T10:M439_43
T10:M439_47
T10:M439_5
T10:M439_7
T10:M439_2
T10:M439_4

XREF: DMS94G98LC0009501 2017-07-13 15:16
DMS94G5W1T0202T1 2017-10-05 09:36
DMS94G5W1T0202T2 2017-10-05 09:37
DMS94G5W1T0202T3 2017-10-05 09:38
DMS94G5W1T0202T4 2017-10-05 09:39
DMS94G5W1T0203V01 2017-09-28 16:27
DMS94G5W1T0203V03 2017-09-28 16:27
DMS94G5W1T0203V04 2017-09-28 16:27
DMS94G5W1T0203V05 2017-10-05 10:41
DMS94G5W1T0203V06 2017-10-05 10:42
DMS94G5W1T0203V07 2017-10-02 13:10
DMS94G5W1T0203V08 2017-09-11 16:09
DMS94G31LK4:30399 2017-06-13 08:46
DMS94G3T1:2009933 2017-09-11 16:02
DMS94G3T1:2009939 2017-09-11 16:02
DMS94G3T1:2009704 2017-10-04 10:49
DMS94G3LB8595L:K4L102 2017-04-26 09:05
DMS94G3LB8595L:K4L102 2017-04-26 09:05
DMS94G5W1T0202V6 2017-10-05 10:23
DMS94G31:2009708 2017-09-11 16:09

FIL: C:\PWWORKING\GACZCKOWSKI\RS1E EMI INFRASTRUCTURE\DMS94054188950-100T0203.DWG PLOTTAD: 2016-06-03 AV ANVÄNDARE JACEK GACZKOWSKI

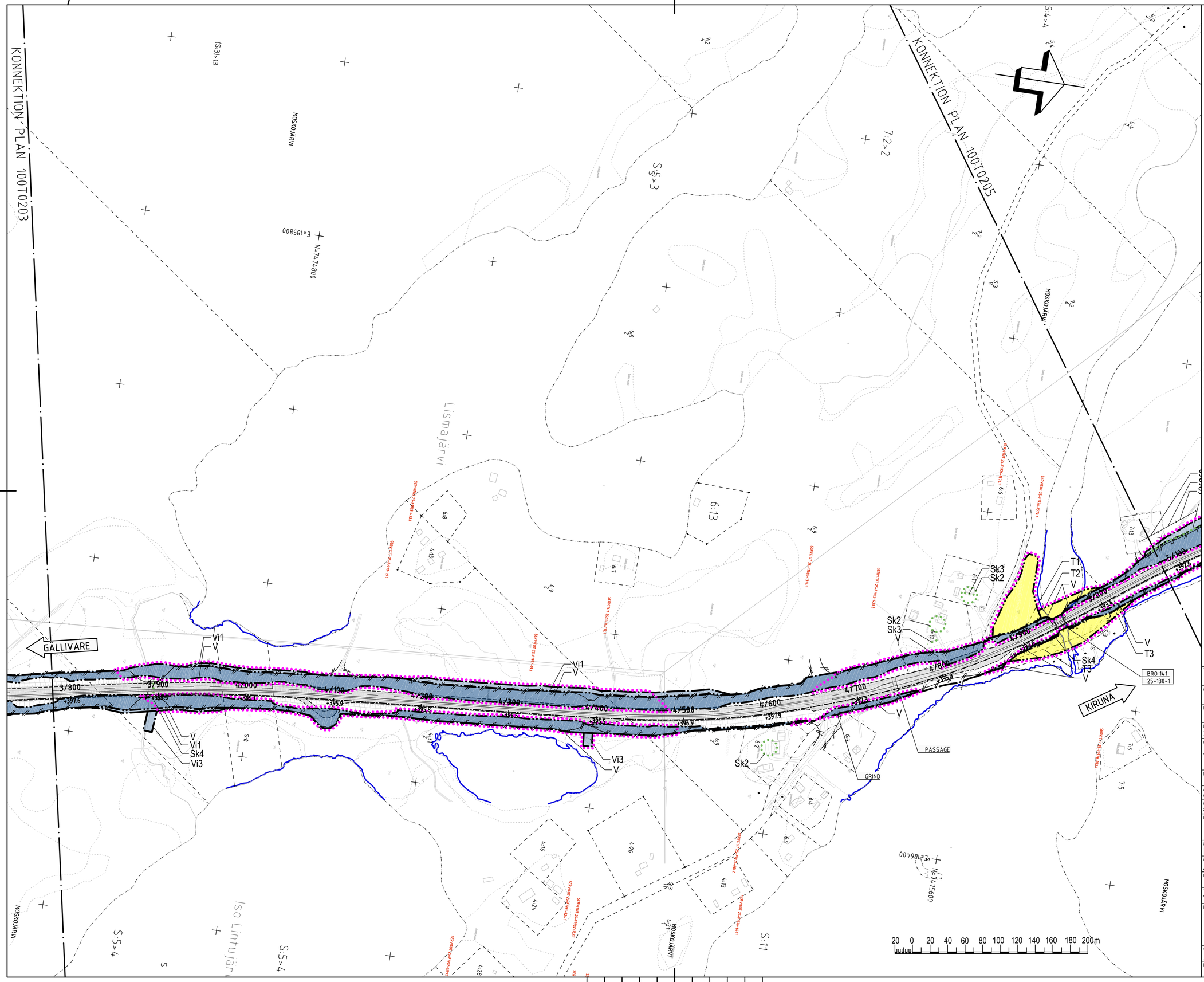

TECKENFÖRKLARING

MARKANSPRÅK

GRÄNS FÖR NYTT VÄGOMRÅDE
AVGRÄNSNING MELLAN OLIKA TYPER AV MARKANSPRÅK

NYTT VÄGOMRÅDE:

V	NYTT VÄGOMRÅDE MED VÄGRÄTT
V1	NYTT VÄGOMRÅDE INOM DETALJPLAN

NYTT VÄGOMRÅDE MED INSKRÄNKT VÄGRÄTT:

Vi1	GRUNDFÖRSTÄRKNING
Vi2	SLÄNT UTANFÖR BULLERSKYDD
Vi3	RENSNING AV UTLOPPSDIKE

TILLFÄLLIG NYTTJANDERÄTT:

T1	ETABLERINGSOMRÅDE,SKA GÄLLA UNDER BYGGTIDEN DOCK LÄNGST TILL OCH MED GODKÄND SLUTBESIKTNING ETABLERINGSOMRÅDET FÅR INTE PLACERAS INOM 10 METER FRÅN VATTENDRAG
T2	BRODETABLERING, SKA GÄLLA UNDER BYGGTIDEN DOCK LÄNGST TILL OCH MED GODKÄND SLUTBESIKTNING
T3	TILLFÄLLIG FÖRBIFART, SKA GÄLLA UNDER BYGGTIDEN DOCK LÄNGST TILL OCH MED GODKÄND SLUTBESIKTNING
T4	BYGGVÄG, ÄVEN ENSKILD TRAFIK, SKA GÄLLA UNDER BYGGTIDEN DOCK LÄNGST TILL OCH MED GODKÄND SLUTBESIKTNING

VERKSAMHETER/ÅTGÄRDER SOM UNDANTAS FRÅN FÖRBUD ENLIGT MILJÖBALKEN
NYTT VÄGOMRÅDE/INSKRÄNKT VÄGRÄTT/TILLFÄLLIG NYTTJANDERÄTT INOM OMRÅDE FÖR STRANDSKYDD

SKYDDSÅTGÄRDER OCH FÖRSIKTIGHETSMÅTT

MARKERING ELLER AVGRÄNSNING AV SKYDDSÅTGÄRDER OCH FÖRSIKTIGHETSMÅTT

Sk1	BULLERSKYDDSVALL *)
Sk2	SKYDDAD UTEPLATS
Sk3	FASADNÄRA ÅTGÄRDER
Sk4	FAUNAPASSAGER
Sk5	VILTSLUSS

*) ANGIVEN HÖJD ÖVER NÄRLIGGANDE ASFALTSKANT

ALLA TRUMMOR SKALL UTFORMAS SÅ ATT DE INTE UTGÖR VANDRINGSHINDER

Förbuden avser verksamhet eller åtgärd inom generellt biotopskyddsområde (7:11 st. MB) gäller inte byggande av allmän väg.
Förbuden mot åtgärder inom strandskyddsområde (7:15 MB) gäller inte byggande av allmän väg.
Skyldigheten att göra anmälan för samrådet enligt 12:6 MB gäller inte för de verksamheter och åtgärder som behövs för att bygga vägen och som fastställs och ingår i vägområde för allmän väg eller område för tillfällig nyttjanderätt

ÖVRIGA BETECKNINGAR

07100
387.5 m
NY MITTSEPARERAD VÄG, VÄGBANEKANTER MED LÄNGDMÄTNING

FASTIGHETSGRÄNS
TRAKTGRÄNS
STRANDLINJE

BRO 141
BRO ANLÄGGNINGS-ID

INDRAGNING AV VÄG FRÅN ALLMÄNT UNDERHÅLL

NYTT VILTSTÄNGSEL MED GRIND; VÄGOMRÅDET OMFATTAR 1+1 m PÅ VARDERA SIDA OM STÄNGSLET/GRINDEN

25-F990-319:1
BETECKNING SERVITUT/RÄTTIGHET

KOORDINATSYSTEM: SWEREF 99 20:15
HÖJDSYSTEM: RH2000

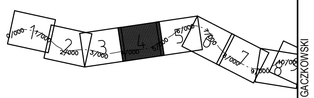

TYP AV PLAN	VÄGPLAN
GRANSKNINGSSTATUS / SYFTE	FÖR GRANSKNING
HANDLINGSTYP	GRANSKNINGSHANDLING
DATUM	2017-10-01
LEVERANS / ÄNDRINGS-PM	
OBJEKT	AVVAKKO-LAPPEASUANDO
DELOMRÅDE / BANDEL	DELEN AVVAKKO - SKAULO
ANLÄGGNINGSDEL	GEMENSAMT
OBJEKTNUMMER / KM	880950
KONSTRUKTIONSNUMMER	
BESTÄLLARE	TRAFIKVERKET
LEVERANTÖR	AECOM
SKAPAD AV	PRYSIAŻNA,NETTMANN
UPPDRAGSNUMMER	718234
GODKÄND AV	A.SAE-TANG
AVDELNING	222484
RITNINGSTYP	PLANKARTA
TEKNIKOMRÅDE / INNEHÅLL	VÄGUTFORMNING OCH TRAFIK
BESKRIVNING	E10 PLANKARTA KM 3/780 - 5/080
SKALA	1:2000
FORMAT	A1
FÖRVALTNINGSNUMMER	
RITNINGSNUMMER	1 00 T 02 04
BLAD	4
NÄSTA BLAD	5
BET	

ANLÄGGNINGSMODELL: Z00KNTET_2, 1100A39_T1, 1100A39_T2, 1100A4M_T, 1100A4M_T_K3, 1100A4N_T, 1100A4O_T, 1100A4P_T, 1100A4Q_T, 1100A4R_T, 1100A4S_T, 1100A4T_T, 1100A4U_T, 1100A4V_T, 1100A4W_T, 1100A4X_T, 1100A4Y_T

XREF: DMS94L09B\C0009501 2017-07-13 15:16 DMS94G35\K41x30399 2017-06-13 08:46
DMS94L05A\1100T021 2017-10-05 09:36 DMS94G37\C0009933 2017-09-11 15:02
DMS94L05A\1100T022 2017-10-05 09:37 DMS94G37\C0009934 2017-09-11 15:02
DMS94L05A\1100T023 2017-10-05 09:38 DMS94G37\C0009704 2017-10-04 10:49
DMS94L05A\1100T030 2017-10-05 09:38 DMS94G35\K41x20201 2017-04-26 09:55
DMS94L05A\C0009303 2017-09-28 15:27 DMS94G35\K88595\K41x20201 2017-04-26 10:15
DMS94L05A\C0009304 2017-09-28 15:27 DMS94G35\K88595\K41x30399 2017-06-13 08:46
DMS94L05A\C0009503 2017-10-05 09:04 DMS94G45\C1000205 2017-10-05 10:23
DMS94L05A\C0009504 2017-10-05 09:04 DMS94G45\C1000206 2017-10-05 10:23
DMS94L05A\1100020A 2017-10-02 13:10 DMS94G37\C0009707 2017-09-11 14:49
DMS94G37\C0009708 2017-09-11 14:49

FIL: C:\PWWORKING\GACZCOWSKI\KLRS IE EMI INFRASTRUCTURE\DMS94054188095\-100T0204.DWG PLOTTAD: 2016-06-03 AV ANVÄNDARE JACEK GACZKOWSKI

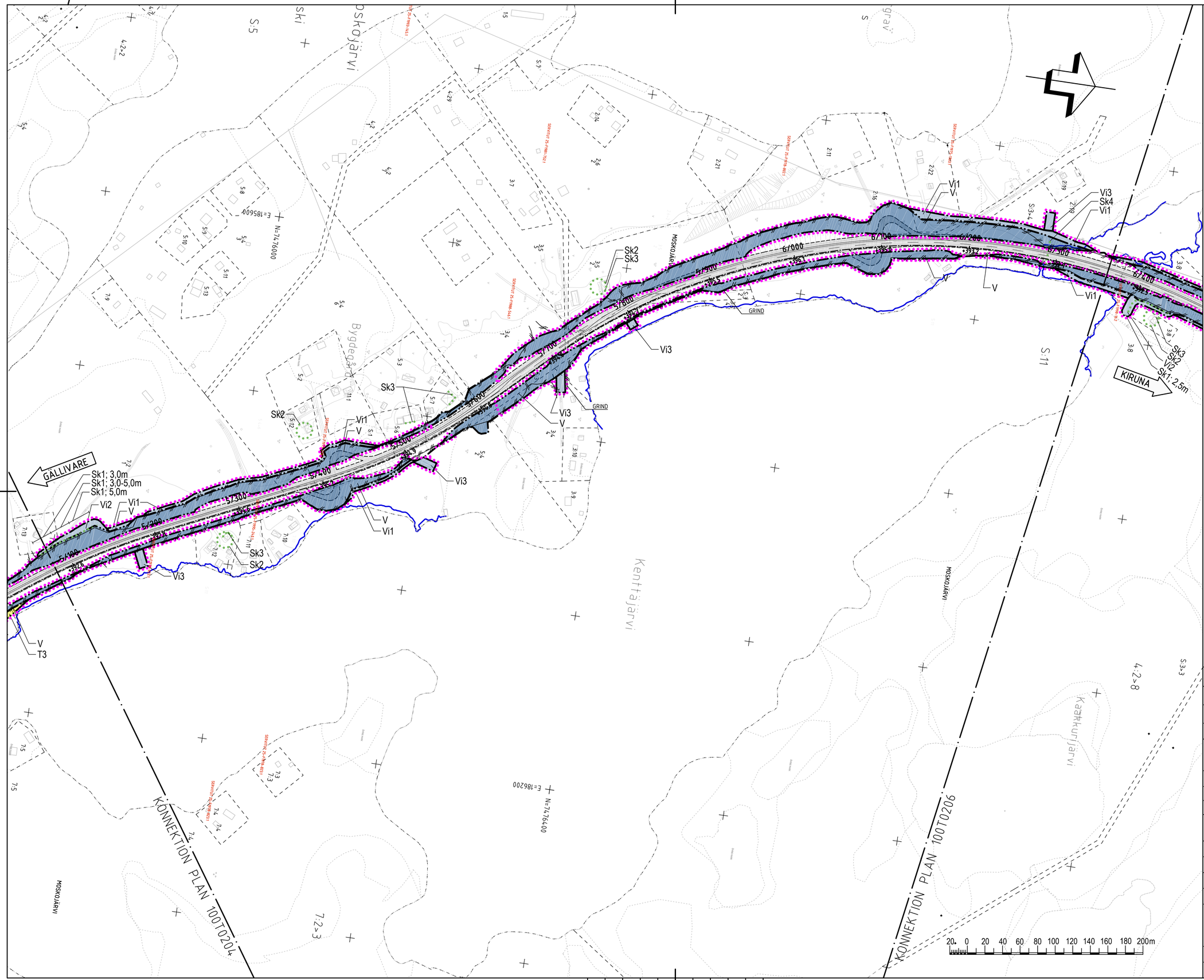

TECKENFÖRKLARING

MARKANSPRÅK

GRÄNS FÖR NYTT VÄGOMRÅDE
AVGRÄNSNING MELLAN OLIKA TYPER AV MARKANSPRÅK

NYTT VÄGOMRÅDE:

- V — NYTT VÄGOMRÅDE MED VÄGRÄTT
- V1 — NYTT VÄGOMRÅDE INOM DETALJPLAN

NYTT VÄGOMRÅDE MED INSKRÄNKT VÄGRÄTT:

- Vi1 — GRUNDFÖRSTÄRKNING
- Vi2 — SLÄNT UTANFÖR BULLERSKYDD
- Vi3 — RENSNING AV UTLOPPSDIKE

TILLFÄLLIG NYTTJANDERÄTT:

- T1 — ETABLERINGSOMRÅDE,SKA GÄLLA UNDER BYGGTIDEN DOCK LÄNGST TILL OCH MED GODKÄND SLUTBESIKTNING ETABLERINGSOMRÅDET FÅR INTE PLACERAS INOM 10 METER FRÅN VATTENDRAG
- T2 — BROETABLERING, SKA GÄLLA UNDER BYGGTIDEN DOCK LÄNGST TILL OCH MED GODKÄND SLUTBESIKTNING
- T3 — TILLFÄLLIG FÖRBIFART, SKA GÄLLA UNDER BYGGTIDEN DOCK LÄNGST TILL OCH MED GODKÄND SLUTBESIKTNING
- T4 — BYGGVÄG, ÄVEN ENSKILD TRAFIK, SKA GÄLLA UNDER BYGGTIDEN DOCK LÄNGST TILL OCH MED GODKÄND SLUTBESIKTNING

VERKSAMHETER/ÅTGÄRDER SOM UNDANTAS FRÅN FÖRBUD ENLIGT MILJÖBALKEN
NYTT VÄGOMRÅDE/INSKRÄNKT VÄGRÄTT/TILLFÄLLIG NYTTJANDERÄTT INOM OMRÅDE FÖR STRANDSKYDD

SKYDDSÅTGÄRDER OCH FÖRSIKTIGHETSMÅTT

MARKERING ELLER AVGRÄNSNING AV SKYDDSÅTGÄRDER OCH FÖRSIKTIGHETSMÅTT

- Sk1 — BULLERSKYDDSVALL *)
- Sk2 — SKYDDAD UTEPLATS
- Sk3 — FASADNÄRA ÅTGÄRDER
- Sk4 — FAUNAPASSAGER
- Sk5 — VILTSLUSS

*) ANGIVEN HÖJD ÖVER NÄRLIGGANDE ASFALTSKANT

ALLA TRUMMOR SKALL UTFORMAS SÅ ATT DE INTE UTGÖR VANDRINGSHINDER

Förbuden avser verksamhet eller åtgärd inom generellt biotopskyddsområde (7:11 st. MB) gäller inte byggande av allmän väg.
Förbuden mot åtgärder inom strandskyddsområde (7:15 MB) gäller inte byggande av allmän väg.
Skyldigheten att göra anmälan för samrådet enligt 12:6 MB gäller inte för de verksamheter och åtgärder som behövs för att bygga vägen och som fastställs och ingår i vägområde för allmän väg eller område för tillfällig nyttjanderätt

ÖVRIGA BETECKNINGAR

- 07100 / 387,5 m — NY MITTSEPARERAD VÄG, VÄGBANEKANTER MED LÄNGDMÄTNING
- FASTIGHETSGRÄNS
- TRAKTGRÄNS
- STRANDLINJE
- BRO 141 — BRO ANLÄGGNINGS-ID
- INDRAGNING AV VÄG FRÅN ALLMÄNT UNDERHÅLL
- NYTT VILTSTÄNGSEL MED GRIND; VÄGOMRÅDET OMFATTAR 1+1 m PÅ VARDERA SIDA OM STÄNGSLET/GRINDEN
- 25-F1990-319.1 — BETECKNING SERVITUT/RÄTTIGHET

KOORDINATSYSTEM: SWEREF 99 20:15
HÖJDSYSTEM: RH2000

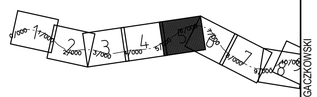

TYP AV PLAN: **VÄGPLAN**

GRANSKNINGSSTATUS / SYFTE: FÖR GRANSKNING

HANDLINGSTYP: GRANSKNINGSHANDLING

DATUM	LEVERANS / ÄNDRINGS-PM
2017-10-01	

OBJEKT: AVVAKKO-LAPPEASUANDO

DELOMRÅDE / BANDEL: DELEN AVVAKKO - SKAULO

ANLÄGGNINGSDEL: GEMENSAMT

OBJEKTNUMMER / KM	KONSTRUKTIONSNUMMER
880950	

BESTÄLLARE: TRAFIKVERKET
LEVERANTÖR: AECOM

SKAPAD AV	UPPDRAGSNUMMER
PRYSIAŻNA,NETTMANN	718234
GODKÄND AV	**AVDELNING**
A.SAE-TANG	222484

RITNINGSTYP: PLANKARTA

TEKNIKOMRÅDE / INNEHÅLL: VÄGUTFORMNING OCH TRAFIK

BESKRIVNING: E10 PLANKARTA KM 5/080 - 6/360

SKALA	FORMAT	FÖRVALTNINGSNUMMER
1:2000	A1	

RITNINGSNUMMER	BLAD	NÄSTA BLAD	BET
1 00 T 02 05	5	6	

ANLÄGGNINGSMODELL: Z00KMTET_2, T10A639_31, T10A639_32, T10A4MV_43, T10A4MV_44, T10A4L6_9, T10A4L6_10, T10A4L7_2, T10A4L7_3, T10A4L7_4, T10A4L7_5

XREF: DMS94J05R1C0095G1, DMS94J05A1T0002G1, DMS94J05A1T0002G2, DMS94J05A1T0003G1, DMS94J05A1T0003G2, DMS94J05A1T0003G3, DMS94J05A1T0003G4, DMS94J05A1T0003G5, DMS94J05A1T0003G6, DMS94J05A1T0003G7, DMS94J05A1T0003G8, DMS94J05A1T0003G9, DMS94J05A1T0003G10, DMS94J05A1T0003G11, DMS94J05A1T0003G12, DMS94J05A1T0003G13, DMS94J05A1T0003G14, DMS94J05A1T0003G15, DMS94J05A1T0003G16, DMS94J05A1T0003G17, DMS94J05A1T0003G18, DMS94J05A1T0003G19, DMS94J05A1T0003G20, DMS94J05A1T0003G21, DMS94J05A1T0003G22, DMS94J05A1T0003G23, DMS94J05A1T0003G24, DMS94J05A1T0003G25, DMS94J05A1T0003G26, DMS94J05A1T0003G27, DMS94J05A1T0003G28, DMS94J05A1T0003G29, DMS94J05A1T0003G30, DMS94J05A1T0003G31, DMS94J05A1T0003G32, DMS94J05A1T0003G33, DMS94J05A1T0003G34, DMS94J05A1T0003G35, DMS94J05A1T0003G36, DMS94J05A1T0003G37, DMS94J05A1T0003G38, DMS94J05A1T0003G39, DMS94J05A1T0003G40, DMS94J05A1T0003G41, DMS94J05A1T0003G42, DMS94J05A1T0003G43, DMS94J05A1T0003G44, DMS94J05A1T0003G45, DMS94J05A1T0003G46, DMS94J05A1T0003G47, DMS94J05A1T0003G48, DMS94J05A1T0003G49, DMS94J05A1T0003G50, DMS94J05A1T0003G51, DMS94J05A1T0003G52, DMS94J05A1T0003G53, DMS94J05A1T0003G54, DMS94J05A1T0003G55, DMS94J05A1T0003G56, DMS94J05A1T0003G57, DMS94J05A1T0003G58, DMS94J05A1T0003G59, DMS94J05A1T0003G60, DMS94J05A1T0003G61, DMS94J05A1T0003G62, DMS94J05A1T0003G63, DMS94J05A1T0003G64, DMS94J05A1T0003G65, DMS94J05A1T0003G66, DMS94J05A1T0003G67, DMS94J05A1T0003G68, DMS94J05A1T0003G69, DMS94J05A1T0003G70, DMS94J05A1T0003G71, DMS94J05A1T0003G72, DMS94J05A1T0003G73, DMS94J05A1T0003G74, DMS94J05A1T0003G75, DMS94J05A1T0003G76, DMS94J05A1T0003G77, DMS94J05A1T0003G78, DMS94J05A1T0003G79, DMS94J05A1T0003G80, DMS94J05A1T0003G81, DMS94J05A1T0003G82, DMS94J05A1T0003G83, DMS94J05A1T0003G84, DMS94J05A1T0003G85, DMS94J05A1T0003G86, DMS94J05A1T0003G87, DMS94J05A1T0003G88, DMS94J05A1T0003G89, DMS94J05A1T0003G90, DMS94J05A1T0003G91, DMS94J05A1T0003G92, DMS94J05A1T0003G93, DMS94J05A1T0003G94, DMS94J05A1T0003G95, DMS94J05A1T0003G96, DMS94J05A1T0003G97, DMS94J05A1T0003G98, DMS94J05A1T0003G99, DMS94J05A1T0003G100, DMS94J05A1T0003G101, DMS94J05A1T0003G102, DMS94J05A1T0003G103, DMS94J05A1T0003G104, DMS94J05A1T0003G105, DMS94J05A1T0003G106, DMS94J05A1T0003G107, DMS94J05A1T0003G108, DMS94J05A1T0003G109, DMS94J05A1T0003G110, DMS94J05A1T0003G111, DMS94J05A1T0003G112, DMS94J05A1T0003G113, DMS94J05A1T0003G114, DMS94J05A1T0003G115, DMS94J05A1T0003G116, DMS94J05A1T0003G117, DMS94J05A1T0003G118, DMS94J05A1T0003G119, DMS94J05A1T0003G120, DMS94J05A1T0003G121, DMS94J05A1T0003G122, DMS94J05A1T0003G123, DMS94J05A1T0003G124, DMS94J05A1T0003G125, DMS94J05A1T0003G126, DMS94J05A1T0003G127, DMS94J05A1T0003G128, DMS94J05A1T0003G129, DMS94J05A1T0003G130, DMS94J05A1T0003G131, DMS94J05A1T0003G132, DMS94J05A1T0003G133, DMS94J05A1T0003G134, DMS94J05A1T0003G135, DMS94J05A1T0003G136, DMS94J05A1T0003G137, DMS94J05A1T0003G138, DMS94J05A1T0003G139, DMS94J05A1T0003G140, DMS94J05A1T0003G141, DMS94J05A1T0003G142, DMS94J05A1T0003G143, DMS94J05A1T0003G144, DMS94J05A1T0003G145, DMS94J05A1T0003G146, DMS94J05A1T0003G147, DMS94J05A1T0003G148, DMS94J05A1T0003G149, DMS94J05A1T0003G150, DMS94J05A1T0003G151, DMS94J05A1T0003G152, DMS94J05A1T0003G153, DMS94J05A1T0003G154, DMS94J05A1T0003G155, DMS94J05A1T0003G156, DMS94J05A1T0003G157, DMS94J05A1T0003G158, DMS94J05A1T0003G159, DMS94J05A1T0003G160, DMS94J05A1T0003G161, DMS94J05A1T0003G162, DMS94J05A1T0003G163, DMS94J05A1T0003G164, DMS94J05A1T0003G165, DMS94J05A1T0003G166, DMS94J05A1T0003G167, DMS94J05A1T0003G168, DMS94J05A1T0003G169, DMS94J05A1T0003G170, DMS94J05A1T0003G171, DMS94J05A1T0003G172, DMS94J05A1T0003G173, DMS94J05A1T0003G174, DMS94J05A1T0003G175, DMS94J05A1T0003G176, DMS94J05A1T0003G177, DMS94J05A1T0003G178, DMS94J05A1T0003G179, DMS94J05A1T0003G180, DMS94J05A1T0003G181, DMS94J05A1T0003G182, DMS94J05A1T0003G183, DMS94J05A1T0003G184, DMS94J05A1T0003G185, DMS94J05A1T0003G186, DMS94J05A1T0003G187, DMS94J05A1T0003G188, DMS94J05A1T0003G189, DMS94J05A1T0003G190, DMS94J05A1T0003G191, DMS94J05A1T0003G192, DMS94J05A1T0003G193, DMS94J05A1T0003G194, DMS94J05A1T0003G195, DMS94J05A1T0003G196, DMS94J05A1T0003G197, DMS94J05A1T0003G198, DMS94J05A1T0003G199, DMS94J05A1T0003G200, DMS94J05A1T0003G201, DMS94J05A1T0003G202, DMS94J05A1T0003G203, DMS94J05A1T0003G204, DMS94J05A1T0003G205, DMS94J05A1T0003G206, DMS94J05A1T0003G207, DMS94J05A1T0003G208, DMS94J05A1T0003G209, DMS94J05A1T0003G210, DMS94J05A1T0003G211, DMS94J05A1T0003G212, DMS94J05A1T0003G213, DMS94J05A1T0003G214, DMS94J05A1T0003G215, DMS94J05A1T0003G216, DMS94J05A1T0003G217, DMS94J05A1T0003G218, DMS94J05A1T0003G219, DMS94J05A1T0003G220, DMS94J05A1T0003G221, DMS94J05A1T0003G222, DMS94J05A1T0003G223, DMS94J05A1T0003G224, DMS94J05A1T0003G225, DMS94J05A1T0003G226, DMS94J05A1T0003G227, DMS94J05A1T0003G228, DMS94J05A1T0003G229, DMS94J05A1T0003G230, DMS94J05A1T0003G231, DMS94J05A1T0003G232, DMS94J05A1T0003G233, DMS94J05A1T0003G234, DMS94J05A1T0003G235, DMS94J05A1T0003G236, DMS94J05A1T0003G237, DMS94J05A1T0003G238, DMS94J05A1T0003G239, DMS94J05A1T0003G240, DMS94J05A1T0003G241, DMS94J05A1T0003G242, DMS94J05A1T0003G243, DMS94J05A1T0003G244, DMS94J05A1T0003G245, DMS94J05A1T0003G246, DMS94J05A1T0003G247, DMS94J05A1T0003G248, DMS94J05A1T0003G249, DMS94J05A1T0003G250, DMS94J05A1T0003G251, DMS94J05A1T0003G252, DMS94J05A1T0003G253, DMS94J05A1T0003G254, DMS94J05A1T0003G255, DMS94J05A1T0003G256, DMS94J05A1T0003G257, DMS94J05A1T0003G258, DMS94J05A1T0003G259, DMS94J05A1T0003G260, DMS94J05A1T0003G261, DMS94J05A1T0003G262, DMS94J05A1T0003G263, DMS94J05A1T0003G264, DMS94J05A1T0003G265, DMS94J05A1T0003G266, DMS94J05A1T0003G267, DMS94J05A1T0003G268, DMS94J05A1T0003G269, DMS94J05A1T0003G270, DMS94J05A1T0003G271, DMS94J05A1T0003G272, DMS94J05A1T0003G273, DMS94J05A1T0003G274, DMS94J05A1T0003G275, DMS94J05A1T0003G276, DMS94J05A1T0003G277, DMS94J05A1T0003G278, DMS94J05A1T0003G279, DMS94J05A1T0003G280, DMS94J05A1T0003G281, DMS94J05A1T0003G282, DMS94J05A1T0003G283, DMS94J05A1T0003G284, DMS94J05A1T0003G285, DMS94J05A1T0003G286, DMS94J05A1T0003G287, DMS94J05A1T0003G288, DMS94J05A1T0003G289, DMS94J05A1T0003G290, DMS94J05A1T0003G291, DMS94J05A1T0003G292, DMS94J05A1T0003G293, DMS94J05A1T0003G294, DMS94J05A1T0003G295, DMS94J05A1T0003G296, DMS94J05A1T0003G297, DMS94J05A1T0003G298, DMS94J05A1T0003G299

2017-06-13 08:46
2017-09-11 14:02
2017-09-11 14:09
2017-10-04 10:49
2017-10-04 10:49
2017-10-05 09:38
2017-04-26 09:15
2017-10-25 10:20
2017-10-25 10:20
2017-09-11 14:09

2017-07-13 15:16
2017-10-25 09:36
2017-10-02 13:15
2017-10-25 09:38
2017-10-25 09:38
2017-09-28 14:27
2017-09-28 14:27
2017-10-25 10:04
2017-10-25 10:04
2017-10-02 13:15

FIL: C:\PWWORKING\GACZKOWSKI\IURS IE EMI INFRASTRUCTURE\DMS94J05A1080950-100T0206.DWG PLOTTAD: 2016-06-03 AV ANVÄNDARE JACEK GACZKOWSKI

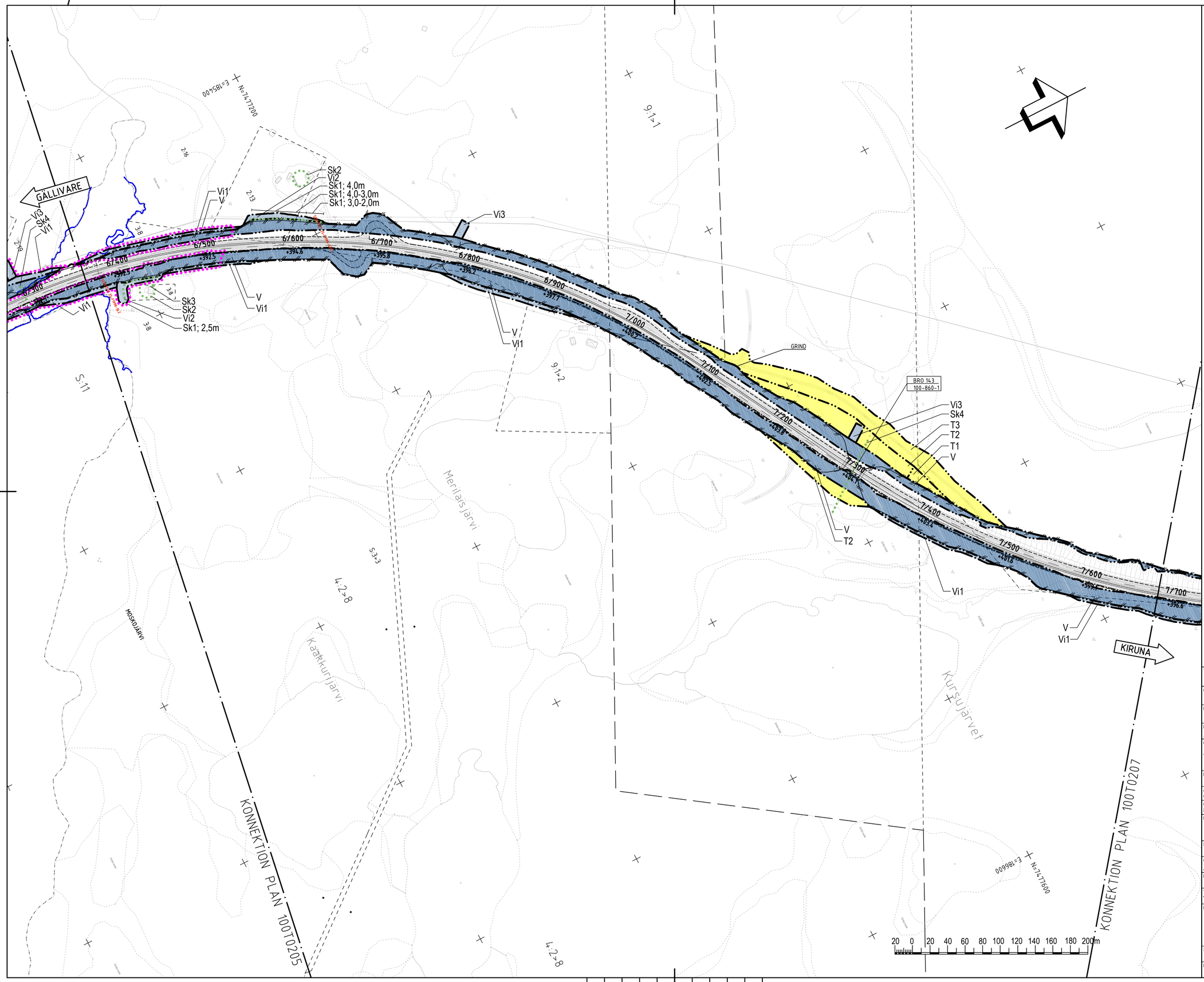

TECKENFÖRKLARING

MARKANSPRÅK

GRÄNS FÖR NYTT VÄGOMRÅDE
AVGRÄNSNING MELLAN OLIKA TYPER AV MARKANSPRÅK

NYTT VÄGOMRÅDE:

V	NYTT VÄGOMRÅDE MED VÄGRÄTT
V1	NYTT VÄGOMRÅDE INOM DETALJPLAN

NYTT VÄGOMRÅDE MED INSKRÄNKT VÄGRÄTT:

Vi1	GRUNDFÖRSTÄRKNING
Vi2	SLÄNT UTANFÖR BULLERSKYDD
Vi3	RENSNING AV UTLOPPSDIKE

TILLFÄLLIG NYTTJANDERÄTT:

T1	ETABLERINGSOMRÅDE,SKA GÄLLA UNDER BYGGTIDEN DOCK LÄNGST TILL OCH MED GODKÄND SLUTBESIKTNING ETABLERINGSOMRÅDET FÅR INTE PLACERAS INOM 10 METER FRÅN VATTENDRAG
T2	BRODETABLERING, SKA GÄLLA UNDER BYGGTIDEN DOCK LÄNGST TILL OCH MED GODKÄND SLUTBESIKTNING
T3	TILLFÄLLIG FÖRBIFART, SKA GÄLLA UNDER BYGGTIDEN DOCK LÄNGST TILL OCH MED GODKÄND SLUTBESIKTNING
T4	BYGGVÄG, ÄVEN ENSKILD TRAFIK, SKA GÄLLA UNDER BYGGTIDEN DOCK LÄNGST TILL OCH MED GODKÄND SLUTBESIKTNING

VERKSAMHETER/ÅTGÄRDER SOM UNDANTAS FRÅN FÖRBUD ENLIGT MILJÖBALKEN
NYTT VÄGOMRÅDE/INSKRÄNKT VÄGRÄTT/TILLFÄLLIG NYTTJANDERÄTT INOM OMRÅDE FÖR STRANDSKYDD

SKYDDSÅTGÄRDER OCH FÖRSIKTIGHETSMÅTT

MARKERING ELLER AVGRÄNSNING AV SKYDDSÅTGÄRDER OCH FÖRSIKTIGHETSMÅTT

Sk1	BULLERSKYDDSVALL *)
Sk2	SKYDDAD UTEPLATS
Sk3	FASADNÄRA ÅTGÄRDER
Sk4	FAUNAPASSAGER
Sk5	VILTSLUSS

*) ANGIVEN HÖJD ÖVER NÄRLIGGANDE ASFALTSKANT

ALLA TRUMMOR SKALL UTFORMAS SÅ ATT DE INTE UTGÖR VANDRINGSHINDER

Förbuden avser verksamhet eller åtgärd inom generellt biotopskyddsområde (7:11 st. MB) gäller inte byggande av allmän väg.
Förbuden mot åtgärder inom strandskyddsområde (7:15 MB) gäller inte byggande av allmän väg.
Skyldigheten att göra anmälan för samrådet enligt 12:6 MB gäller inte för de verksamheter och åtgärder som behövs för att bygga vägen och som fastställs och ingår i vägområde för allmän väg eller område för tillfällig nyttjanderätt

ÖVRIGA BETECKNINGAR

07100 / 387,5 m	NY MITTSEPARERAD VÄG, VÄGBANEKANTER MED LÄNGDMÄTNING
	FASTIGHETSGRÄNS
	TRAKTGRÄNS
	STRANDLINJE
BRO 141	BRO ANLÄGGNINGS-ID
	INDRAGNING AV VÄG FRÅN ALLMÄNT UNDERHÅLL
	NYTT VILTSTÄNGSEL MED GRIND; VÄGOMRÅDET OMFATTAR 1+1 m PÅ VARDERA SIDA OM STÄNGSLET/GRINDEN
25-F990-399:1	BETECKNING SERVITUT/RÄTTIGHET

KOORDINATSYSTEM: SWEREF 99 20:15
HÖJDSYSTEM: RH2000

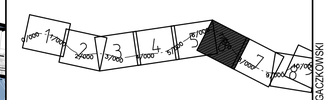

TYP AV PLAN
VÄGPLAN

GRANSKNINGSSTATUS / SYFTE
FÖR GRANSKNING

HANDLINGSTYP
GRANSKNINGSHANDLING

DATUM	LEVERANS / ÄNDRINGS-PM
2017-10-01	

OBJEKT
AVVAKKO-LAPPEASUANDO

DELOMRÅDE / BANDEL
DELEN AVVAKKO - SKAULO

ANLÄGGNINGSDEL
GEMENSAMT

OBJEKTNUMMER / KM	KONSTRUKTIONSNUMMER
880950	

BESTÄLLARE	LEVERANTÖR
TRAFIKVERKET	AECOM

SKAPAD AV	UPPDRAGSNUMMER
PRYSIAŻNA,NETTMANN	718234
GODKÄND AV	AVDELNING
A SAE-TANG	222484

RITNINGSTYP
PLANKARTA

TEKNIKOMRÅDE / INNEHÅLL
VÄGUTFORMNING OCH TRAFIK

BESKRIVNING
E10
PLANKARTA
KM 6/360 - 7/680

SKALA	FORMAT	FÖRVALTNINGSNUMMER
1:2000	A1	

RITNINGSNUMMER	BLAD	NÄSTA BLAD	BET
1 00 T 02 06	6	7	

ANLÄGGNINGSMODELL: Z00KNTET_2
T10A439_31
T10A439_33
T10A4M6_43
T10A4M6_44
T10A4L6_2
T10A4L6_3
T10A4L4_2
T10A437_14

XREF: DMS94L09RL(2009501 2017-07-13 15:16 DMS94J35KL4L30399 2017-06-13 08:46
DMS94L56RL(1109221 2017-10-25 09:36 DMS94J77L(2009739 2017-09-11 15:02
DMS94L56RL(1109222 2017-10-25 09:37 DMS94J77L(2009740 2017-09-11 15:02
DMS94L56RL(1010210 2017-10-05 09:38 DMS94J77L(2009734 2017-10-04 10:49
DMS94L56RL(1009901 2017-09-28 15:27 DMS94J35KL4L(2009739 2017-06-13 08:46
DMS94L56RL(1009903 2017-09-28 15:27 DMS94J35KL8B95(L4L(2009739 2017-04-26 09:05
DMS94L56RL(1009904 2017-09-28 15:27 DMS94J35KL8B95(L4L(2009739 2017-04-26 09:05
DMS94L56RL(1009903 2017-10-05 10:01 DMS94L56RL(1100206 2017-10-05 10:20
DMS94L56RL(1009903 2017-10-05 10:04 DMS94L56RL(1100209 2017-10-05 10:20
DMS94L56RL(1009204 2017-10-02 13:13 DMS94J77L(2009728 2017-09-11 14:03

FIL: C:\PWWORKING\GACZKOWSKI\ILRS IE EMI INFRASTRUCTURE\DMS94054188095O-100T0206.DWG PLOTTAD: 2016-06-03 AV ANVÄNDARE: JACEK.GACZKOWSKI

6

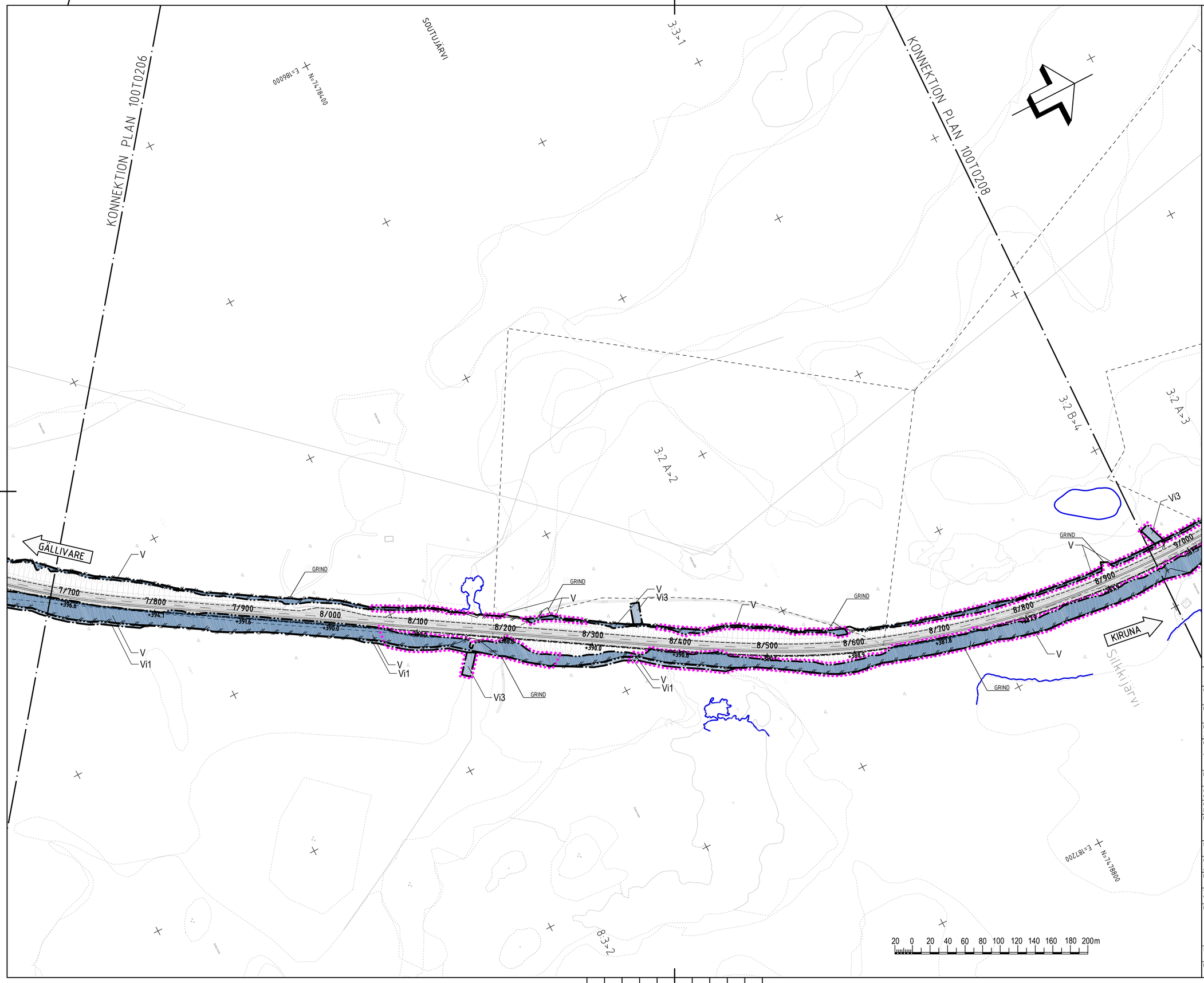

TECKENFÖRKLARING

MARKANSPRÅK

GRÄNS FÖR NYTT VÄGOMRÅDE
AVGRÄNSNING MELLAN OLIKA TYPER AV MARKANSPRÅK

NYTT VÄGOMRÅDE:

- V — NYTT VÄGOMRÅDE MED VÄGRÄTT
- V1 — NYTT VÄGOMRÅDE INOM DETALJPLAN

NYTT VÄGOMRÅDE MED INSKRÄNKT VÄGRÄTT:

- Vi1 — GRUNDFÖRSTÄRKNING
- Vi2 — SLÄNT UTANFÖR BULLERSKYDD
- Vi3 — RENSNING AV UTLOPPSDIKE

TILLFÄLLIG NYTTJANDERÄTT:

- T1 — ETABLERINGSOMRÅDE,SKA GÄLLA UNDER BYGGTIDEN DOCK LÄNGST TILL OCH MED GODKÄND SLUTBESIKTNING ETABLERINGSOMRÅDET FÅR INTE PLACERAS INOM 10 METER FRÅN VATTENDRAG
- T2 — BRÖETABLERING, SKA GÄLLA UNDER BYGGTIDEN DOCK LÄNGST TILL OCH MED GODKÄND SLUTBESIKTNING
- T3 — TILLFÄLLIG FÖRBIFART, SKA GÄLLA UNDER BYGGTIDEN DOCK LÄNGST TILL OCH MED GODKÄND SLUTBESIKTNING
- T4 — BYGGVÄG, ÄVEN ENSKILD TRAFIK, SKA GÄLLA UNDER BYGGTIDEN DOCK LÄNGST TILL OCH MED GODKÄND SLUTBESIKTNING

VERKSAMHETER/ÅTGÄRDER SOM UNDANTAS FRÅN FÖRBUD ENLIGT MILJÖBALKEN
NYTT VÄGOMRÅDE/INSKRÄNKT VÄGRÄTT/TILLFÄLLIG NYTTJANDERÄTT INOM OMRÅDE FÖR STRANDSKYDD

SKYDDSÅTGÄRDER OCH FÖRSIKTIGHETSMÅTT

MARKERING ELLER AVGRÄNSNING AV SKYDDSÅTGÄRDER OCH FÖRSIKTIGHETSMÅTT

- Sk1 — BULLERSKYDDSVALL *)
- Sk2 — SKYDDAD UTEPLATS
- Sk3 — FASADNÄRA ÅTGÄRDER
- Sk4 — FAUNAPASSAGER
- Sk5 — VILTSLUSS

*) ANGIVEN HÖJD ÖVER NÄRLIGGANDE ASFALTSKANT

ALLA TRUMMOR SKALL UTFORMAS SÅ ATT DE INTE UTGÖR VANDRINGSHINDER

Förbuden avser verksamhet eller åtgärd inom generellt biotopskyddsområde (7:11 st. MB) gäller inte byggande av allmän väg.
Förbuden mot åtgärder inom strandskyddsområde (7:15 MB) gäller inte byggande av allmän väg.
Skyldigheten att göra anmälan för samrådet enligt 12:6 MB gäller inte för de verksamheter och åtgärder som behövs för att bygga vägen och som fastställs och ingår i vägområde för allmän väg eller område för tillfällig nyttjanderätt

ÖVRIGA BETECKNINGAR

- 07100 / 387.5 m — NY MITTSEPARERAD VÄG, VÄGBANEKANTER MED LÄNGDMÄTNING
- FASTIGHETSGRÄNS
- TRAKTGRÄNS
- STRANDLINJE
- BRO 141 — BRO ANLÄGGNINGS-ID
- INDRAGNING AV VÄG FRÅN ALLMÄNT UNDERHÅLL
- NYTT VILTSTÄNGSEL MED GRIND, VÄGOMRÅDET OMFATTAR 1+1 m PÅ VARDERA SIDA OM STÄNGSLET/GRINDEN
- 25-F1990-319:1 — BETECKNING SERVITUT/RÄTTIGHET

KOORDINATSYSTEM: SWEREF 99 20:15
HÖJDSYSTEM: RH2000

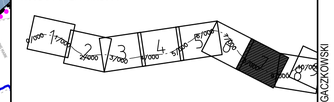

TYP AV PLAN	VÄGPLAN
GRANSKNINGSSTATUS / SYFTE	FÖR GRANSKNING
HANDLINGSTYP	GRANSKNINGSHANDLING
DATUM: 2017-10-01	LEVERANS / ÄNDRINGS-PM
OBJEKT	AVVAKKO-LAPPEASUANDO
DELOMRÅDE / BANDEL	DELEN AVVAKKO - SKAULO
ANLÄGGNINGSDEL	GEMENSAMT
OBJEKTNUMMER / KM: 880950	KONSTRUKTIONSNUMMER
BESTÄLLARE	TRAFIKVERKET
LEVERANTÖR	AECOM
SKAPAD AV: PRYSIAŻNA,NETTMANN	UPPDRAGSNUMMER: 718234
GODKÄND AV: A.SAE-TANG	AVDELNING: 222484
RITNINGSTYP	PLANKARTA
TEKNIKOMRÅDE / INNEHÅLL	VÄGUTFORMNING OCH TRAFIK
BESKRIVNING	E10 PLANKARTA KM 7/680 - 8/960
SKALA: 1:2000	FORMAT: A1 / FÖRVALTNINGSNUMMER
RITNINGSNUMMER: 1 00 T 02 07	BLAD: 7 / NÄSTA BLAD: 8 / BET

FIL: C:\PWWORKING\JGACZKOWSKI\JRS IE EMI INFRASTRUCTURE\DMS\9405480950-100T0207.DWG PLOTTAD: 2016-06-03 AV ANVÄNDARE JACEK GACZKOWSKI

ANLÄGGNINGSMODELL: Z00KNTET_2
T0100_T01 T0100_T02 T0100_T03 T0100_T04 T0100_T05 T0100_T06 T0100_T07 T0100_T08 T0100_T09 T0100_T10 T0100_T11 T0100_T12 T0100_T13

XREF DMSN4098\C0095501 2017-07-13 15:16
DMSN4386\T0100202 2017-10-25 09:39
DMSN4386\T0100212 2017-10-25 09:39
DMSN4386\T0100220 2017-10-25 09:38
DMSN4386\T0100230 2017-10-25 09:37
DMSN4386\T0100240 2017-09-28 14:27
DMSN4386\T0100303 2017-09-28 14:29
DMSN4386\T0100313 2017-10-25 10:04
DMSN4386\T0100323 2017-10-25 10:04
DMSN4386\T0100333 2017-10-25 10:04
DMSN4386\T0100343 2017-10-25 13:10
DMSN4386\T0100224 2017-10-25 13:10

DMSN4035\KTA30299 2017-06-13 08:46
DMSN4377\2609703 2017-09-11 14:02
DMSN4377\2609702 2017-09-11 14:02
DMSN4377\2609704 2017-10-04 10:49
DMSN4377\2609705 2017-10-04 10:49
DMSN4386\T0100203 2017-10-25 09:39
DMSN4386\T0100213 2017-10-25 09:39
DMSN4386\T0100223 2017-10-25 09:39
DMSN4386\T0100233 2017-10-25 10:04
DMSN4386\T0100243 2017-10-25 10:04
DMSN4386\T0100253 2017-10-25 10:04
DMSN4386\T0100263 2017-10-25 10:04
DMSN4377\2609708 2017-09-11 14:49

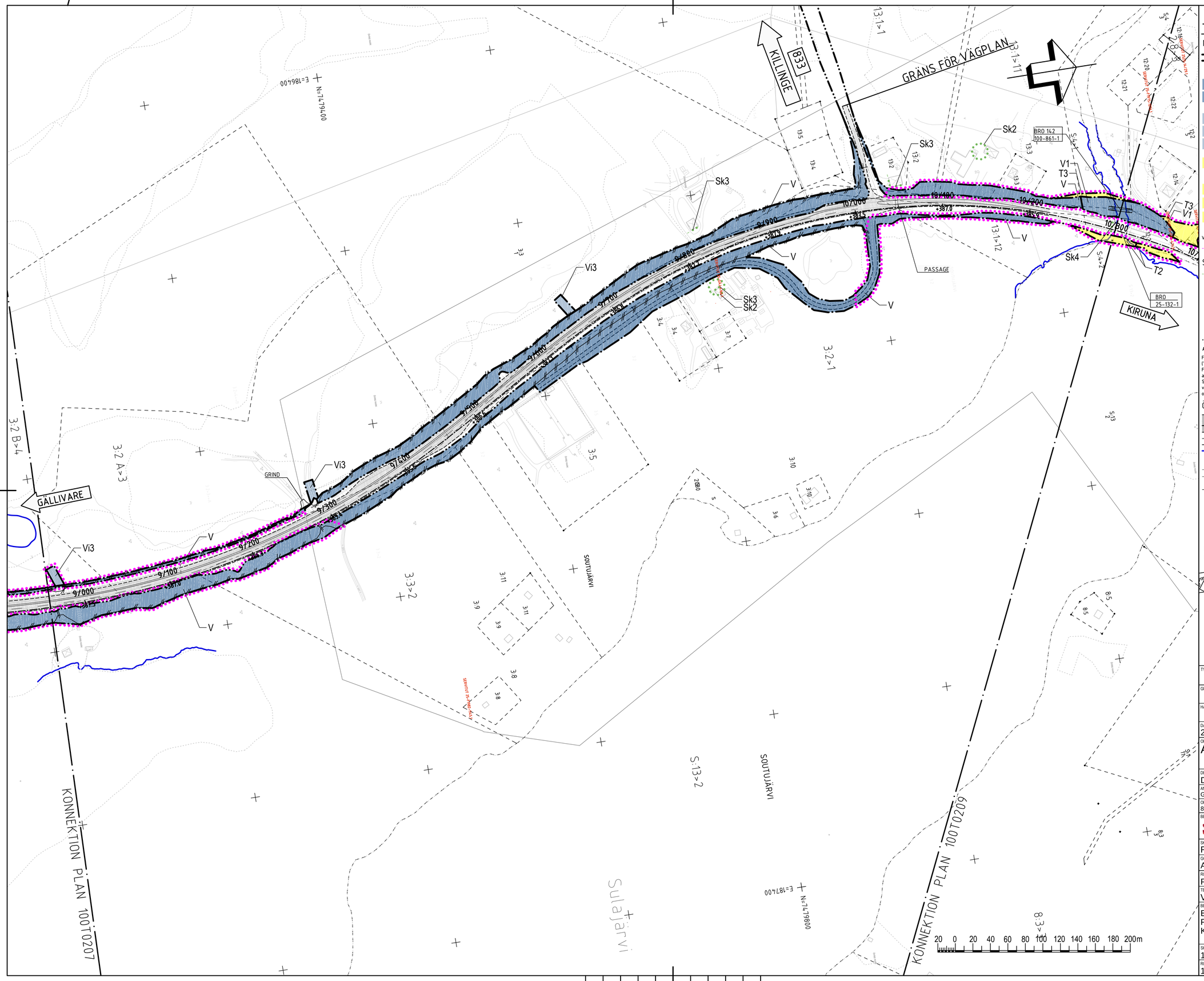

TECKENFÖRKLARING

MARKANSPRÅK

GRÄNS FÖR NYTT VÄGOMRÅDE
AVGRÄNSNING MELLAN OLIKA TYPER AV MARKANSPRÅK

NYTT VÄGOMRÅDE:

V	NYTT VÄGOMRÅDE MED VÄGRÄTT
V1	NYTT VÄGOMRÅDE INOM DETALJPLAN

NYTT VÄGOMRÅDE MED INSKRÄNKT VÄGRÄTT:

Vi1	GRUNDFÖRSTÄRKNING
Vi2	SLÄNT UTANFÖR BULLERSKYDD
Vi3	RENSNING AV UTLOPPSDIKE

TILLFÄLLIG NYTTJANDERÄTT:

T1	ETABLERINGSOMRÅDE,SKA GÄLLA UNDER BYGGTIDEN DOCK LÄNGST TILL OCH MED GODKÄND SLUTBESIKTNING ETABLERINGSOMRÅDET FÅR INTE PLACERAS INOM 10 METER FRÅN VATTENDRAG
T2	BROETABLERING, SKA GÄLLA UNDER BYGGTIDEN DOCK LÄNGST TILL OCH MED GODKÄND SLUTBESIKTNING
T3	TILLFÄLLIG FÖRBIFART, SKA GÄLLA UNDER BYGGTIDEN DOCK LÄNGST TILL OCH MED GODKÄND SLUTBESIKTNING
T4	BYGGVÄG, ÄVEN ENSKILD TRAFIK, SKA GÄLLA UNDER BYGGTIDEN DOCK LÄNGST TILL OCH MED GODKÄND SLUTBESIKTNING

VERKSAMHETER/ÅTGÄRDER SOM UNDANTAS FRÅN FÖRBUD ENLIGT MILJÖBALKEN
NYTT VÄGOMRÅDE/INSKRÄNKT VÄGRÄTT/TILLFÄLLIG NYTTJANDERÄTT INOM OMRÅDE FÖR STRANDSKYDD

SKYDDSÅTGÄRDER OCH FÖRSIKTIGHETSMÅTT

MARKERING ELLER AVGRÄNSNING AV SKYDDSÅTGÄRDER OCH FÖRSIKTIGHETSMÅTT

Sk1	BULLERSKYDDSVALL *)
Sk2	SKYDDAD UTEPLATS
Sk3	FASADNÄRA ÅTGÄRDER
Sk4	FAUNAPASSAGER
Sk5	VILTSLUSS

*) ANGIVEN HÖJD ÖVER NÄRLIGGANDE ASFALTSKANT

ALLA TRUMMOR SKALL UTFORMAS SÅ ATT DE INTE UTGÖR VANDRINGSHINDER

Förbuden avser verksamhet eller åtgärd inom generellt biotopskyddsområde (7:11 st. MB) gäller inte byggande av allmän väg.
Förbuden mot åtgärder inom strandskyddsområde (7:15 MB) gäller inte byggande av allmän väg.
Skyldigheten att göra anmälan för samrådet enligt 12:6 MB gäller inte för de verksamheter och åtgärder som behövs för att bygga vägen och som fastställs och ingår i vägområde för allmän väg eller område för tillfällig nyttjanderätt

ÖVRIGA BETECKNINGAR

07100 / 387.5 m	NY MITTSEPARERAD VÄG, VÄGBANEKANTER MED LÄNGDMÄTNING
	FASTIGHETSGRÄNS
	TRAKTGRÄNS
	STRANDLINJE
BRO 141	BRO ANLÄGGNINGS-ID
	INDRAGNING AV VÄG FRÅN ALLMÄNT UNDERHÅLL
	NYTT VILTSTÄNGSEL MED GRIND, VÄGOMRÅDET OMFATTAR 1+1 m PÅ VARDERA SIDA OM STÄNGSLET/GRINDEN
25-F990-319:1	BETECKNING SERVITUT/RÄTTIGHET

KOORDINATSYSTEM: SWEREF 99 20:15
HÖJDSYSTEM: RH2000

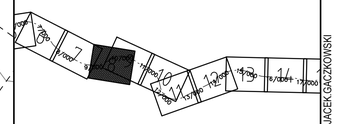

TYP AV PLAN
VÄGPLAN

GRANSKNINGSSTATUS / SYFTE
FÖR GRANSKNING

HANDLINGSTYP
GRANSKNINGSHANDLING

DATUM	LEVERANS / ÄNDRINGS-PM
2017-10-01	

OBJEKT
AVVAKKO-LAPPEASUANDO

DELOMRÅDE / BANDEL
DELEN AVVAKKO - SKAULO

ANLÄGGNINGSDEL
GEMENSAMT

OBJEKTNUMMER / KM	KONSTRUKTIONSNUMMER
880950	

BESTÄLLARE	LEVERANTÖR
TRAFIKVERKET	AECOM

SKAPAD AV	UPPDRAGSNUMMER
PRYSIAŻNA,NETTMANN	718234
GODKÄND AV	AVDELNING
A.SAE-TANG	222484

RITNINGSTYP
PLANKARTA

TEKNIKOMRÅDE / INNEHÅLL
VÄGUTFORMNING OCH TRAFIK

BESKRIVNING
E10
PLANKARTA
KM 8/960 - 10/300

SKALA	FORMAT	FÖRVALTNINGSNUMMER
1:2000	A1	

RITNINGSNUMMER	BLAD	NÄSTA BLAD	BET
1 00 T 02 08	8	9	

FIL: C:\PWWORKING\GACZKOWSK\URS IE EMI INFRASTRUCTURE\DMS94054980950-100T0208.DWG PLOTTAD: 2016-06-03 AV ANVÄNDARE JACEK.GACZKOWSKI

ANLÄGGNINGSMODELL 2200KTE1_2

XREF			
DMSN4098\C0909501	2017-07-13	15:16	
DMSN4054\T1002021	2017-10-11	09:36	
DMSN4054\T1002021	2017-10-11	11:02	
DMSN4054\T1002070	2017-10-05	09:38	
DMSN4054\T1002070	2017-10-05	09:38	
DMSN4054\T1002070	2017-10-04	10:07	
DMSN4054\T1009303	2017-09-13	14:29	
DMSN4054\T1009303	2017-09-13	14:29	
DMSN4054\T1009503	2017-10-05	09:04	
DMSN4054\T1009503	2017-10-05	9:04	
DMSN4054\T1009503	2017-10-05	9:04	
DMSN4054\T1009204	2017-10-02	13:50	
DMSN4054\T1009204	2017-10-02	13:50	

XREF			
DMSN4035\K14\30299	2017-06-13	08:46	
DMSN4077\Z0609903	2017-09-11	11:02	
DMSN4077\Z0609903	2017-09-11	11:02	
DMSN4077\Z0609704	2017-10-04	14:49	
DMSN4077\Z0609704	2017-10-04	14:49	
DMSN4054\K14\0220	2017-04-26	08:08	
DMSN4054\K14\0220	2017-04-26	09:15	
DMSN4054\T1009903	2017-10-05	9:31	
DMSN4054\T1009903	2017-10-05	9:31	
DMSN4054\T1009903	2017-10-05	9:31	
DMSN4077\Z0609708	2017-09-11	11:49	
DMSN4077\Z0609708	2017-09-11	11:49	

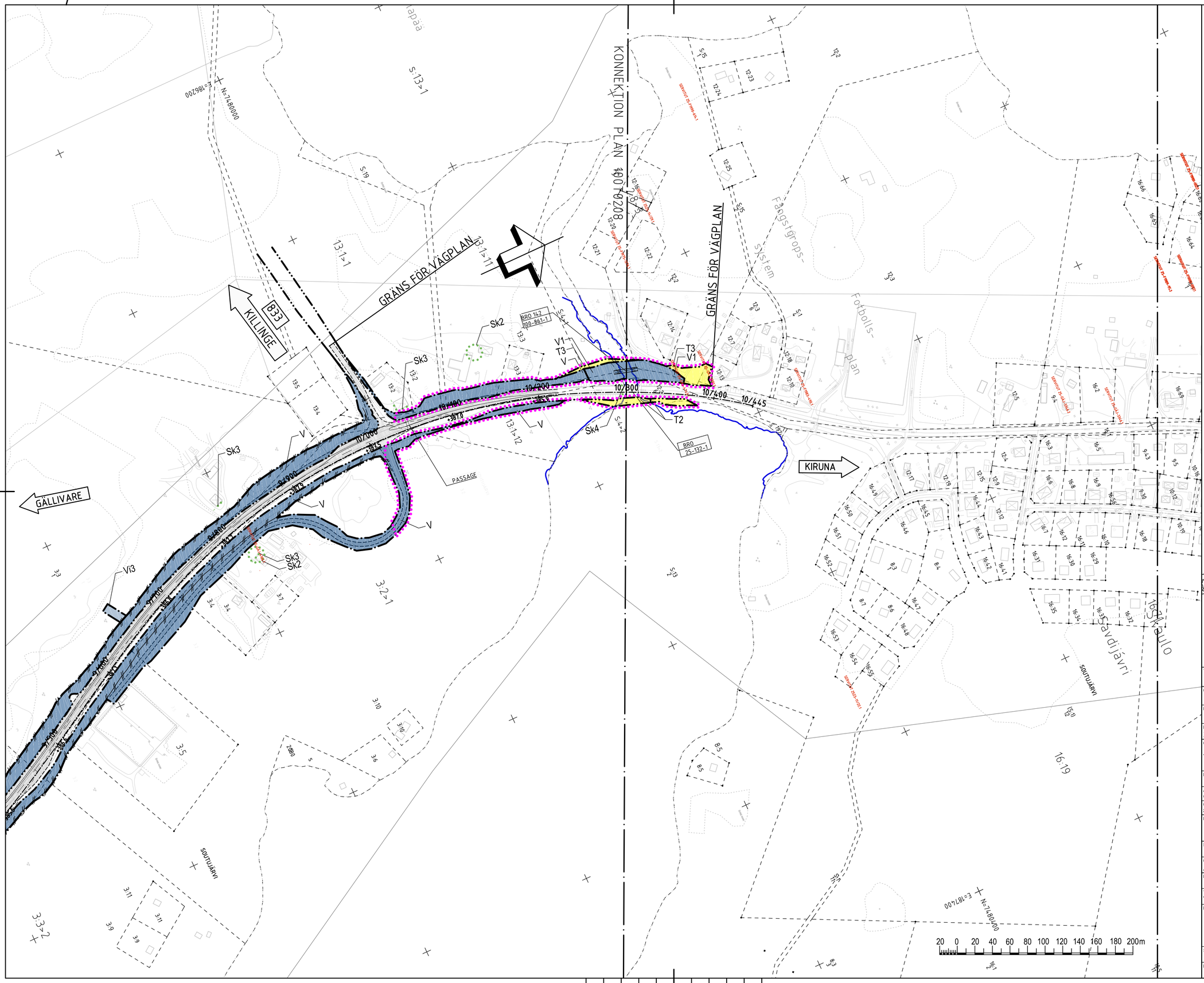

TECKENFÖRKLARING

MARKANSPRÅK

GRÄNS FÖR NYTT VÄGOMRÅDE
AVGRÄNSNING MELLAN OLIKA TYPER AV MARKANSPRÅK

NYTT VÄGOMRÅDE:

V	NYTT VÄGOMRÅDE MED VÄGRÄTT
V1	NYTT VÄGOMRÅDE INOM DETALJPLAN

NYTT VÄGOMRÅDE MED INSKRÄNKT VÄGRÄTT:

Vi1	GRUNDFÖRSTÄRKNING
Vi2	SLÄNT UTANFÖR BULLERSKYDD
Vi3	RENSNING AV UTLOPPSDIKE

TILLFÄLLIG NYTTJANDERÄTT:

T1	ETABLERINGSOMRÅDE,SKA GÄLLA UNDER BYGGTIDEN DOCK LÄNGST TILL OCH MED GODKÄND SLUTBESIKTNING ETABLERINGSOMRÅDET FÅR INTE PLACERAS INOM 10 METER FRÅN VATTENDRAG
T2	BROETABLERING, SKA GÄLLA UNDER BYGGTIDEN DOCK LÄNGST TILL OCH MED GODKÄND SLUTBESIKTNING
T3	TILLFÄLLIG FÖRBIFART, SKA GÄLLA UNDER BYGGTIDEN DOCK LÄNGST TILL OCH MED GODKÄND SLUTBESIKTNING
T4	BYGGVÄG, ÄVEN ENSKILD TRAFIK, SKA GÄLLA UNDER BYGGTIDEN DOCK LÄNGST TILL OCH MED GODKÄND SLUTBESIKTNING

VERKSAMHETER/ÅTGÄRDER SOM UNDANTAS FRÅN FÖRBUD ENLIGT MILJÖBALKEN
NYTT VÄGOMRÅDE/INSKRÄNKT VÄGRÄTT/TILLFÄLLIG NYTTJANDERÄTT INOM OMRÅDE FÖR STRANDSKYDD

SKYDDSÅTGÄRDER OCH FÖRSIKTIGHETSMÅTT

MARKERING ELLER AVGRÄNSNING AV SKYDDSÅTGÄRDER OCH FÖRSIKTIGHETSMÅTT

Sk1	BULLERSKYDDSVALL *)
Sk2	SKYDDAD UTEPLATS
Sk3	FASADNÄRA ÅTGÄRDER
Sk4	FAUNAPASSAGER
Sk5	VILTSLUSS

*) ANGIVEN HÖJD ÖVER NÄRLIGGANDE ASFALTSKANT

ALLA TRUMMOR SKALL UTFORMAS SÅ ATT DE INTE UTGÖR VANDRINGSHINDER

Förbuden avser verksamhet eller åtgärd inom generellt biotopskyddsområde (7:11 st. MB) gäller inte byggande av allmän väg.
Förbuden mot åtgärder inom strandskyddsområde (7:15 MB) gäller inte byggande av allmän väg.
Skyldigheten att göra anmälan för samrådet enligt 12:6 MB gäller inte för de verksamheter och åtgärder som behövs för att bygga vägen och som fastställs och ingår i vägområde för allmän väg eller område för tillfällig nyttjanderätt

ÖVRIGA BETECKNINGAR

07+100 — NY MITTSEPARERAD VÄG, VÄGBANEKANTER MED LÄNGDMÄTNING
38.75 m
FASTIGHETSGRÄNS
TRAKTGRÄNS
STRANDLINJE
BRO 141 — BRO ANLÄGGNINGS-ID
INDRAGNING AV VÄG FRÅN ALLMÄNT UNDERHÅLL
NYTT VILTSTÄNGSEL MED GRIND, VÄGOMRÅDET OMFATTAR 1+1 m PÅ VARDERA SIDA OM STÄNGSLET/GRINDEN
25-F990-319:1 — BETECKNING SERVITUT/RÄTTIGHET

KOORDINATSYSTEM: SWEREF 99 20:15
HÖJDSYSTEM: RH2000

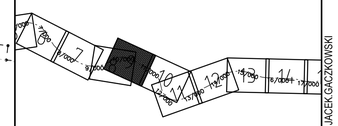

TYP AV PLAN	VÄGPLAN
GRANSKNINGSSTATUS / SYFTE	FÖR GRANSKNING
HANDLINGSTYP	GRANSKNINGSHANDLING
DATUM	2017-10-01
LEVERANS / ÄNDRINGS-PM	
OBJEKT	AVVAKKO-LAPPEASUANDO
DELOMRÅDE / BANDEL	DELEN AVVAKKO - SKAULO
ANLÄGGNINGSDEL	GEMENSAMT
OBJEKTNUMMER / KM	880950
KONSTRUKTIONSNUMMER	
BESTÄLLARE	TRAFIKVERKET
LEVERANTÖR	AECOM
SKAPAD AV	PRYSIAŻNA,NETTMANN
UPPDRAGSNUMMER	718234
GODKÄND AV	A.SAE-TANG
AVDELNING	222484
RITNINGSTYP	PLANKARTA
TEKNIKOMRÅDE / INNEHÅLL	VÄGUTFORMNING OCH TRAFIK
BESKRIVNING	E10 PLANKARTA KM 10/300 -10/400
SKALA	1:2000
FORMAT	A1
FÖRVALTNINGSNUMMER	
RITNINGSNUMMER	1 00 T 02 09
BLAD	9
NÄSTA BLAD	11
BET	

FIL: C:\PWWORKING\GACZCKOWSK\URS IE EMI INFRASTRUCTURE\DMS94054\880950-100T0209.DWG PLOTTAD: 2016-06-03 AV ANVÄNDARE JACEK.GACZCKOWSKI

ANLÄGGNINGSMODELL: Z00KNTE1_2