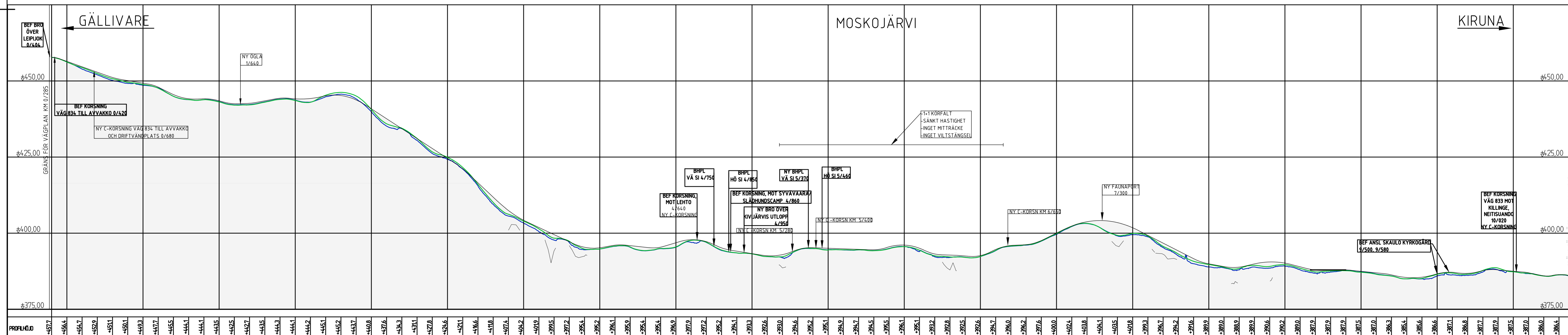
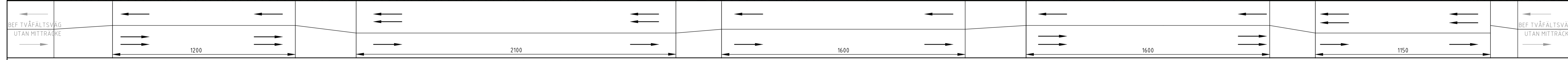


- ### TECKENFÖRKLARING
- NY KÖRBANA
 - FÖRSLAG NY ERSÄTTNINGSVÄG
 - NYDRAGNING ALLMÄN VÄG
 - NY GC-VÄG
 - BEFINTLIG ALLMÄN VÄG
 - BEFINTLIG ENSKILD VÄG
 - NY ÖGLA
 - NY C-KÖRSNING
 - NY A-KÖRSNING
 - ETT KÖRFÄLT
 - TVÅ KÖRFÄLT
 - ÖPPNING I VILTSTÄNGSEL
 - ÖPPNING I MITTRÄCKE
 - SKÖTERPASSAGE I PLAN
 - FAUNAPASSAGE, PLANSKILD
 - GRIND
 - PASSAGE FÖR FRILUFTSLIV
 - VILTÜTHOPP
 - BUSSHÄLLPLATS
 - ANSLUTNING (HÖGER IN/HÖGER UT)
 - ANSLUTNING (HÖGER IN/HÖGER UT)
 - PARKERINGSPÅS
 - SERVICEFICKA INKL. ATK-KAMERA
 - VATTENSKYDDSMÖRÅDEN
 - SVÅR PASSAGE
 - RÖDLISTADE ARTER
 - RIKSINTRESSE RENNÄRING
 - RIKSINTRESSE NATURVÅRD
 - RIKSINTRESSE FRILUFTSLIV
 - NATURA 2000 VATTEN
 - NATURA 2000 ART OCH HABITATDIREKTIV BEVANDERPROGRAM FÖR ODLINGSLANDSKAP
 - NATURVÄRDE SCA
 - NATURVÄRDESOBJEKT
 - FÖRNNINGEN
 - FÖRNLÄMNINGAR
 - FLYTTLED
 - FÖRSLAG TILL LOKALISERING AV FAUNAPASSAGE
 - PROFILLINJE VÄG
 - BEFINTLIG MARKNIVÅ
 - LÅNGS PROJETERAD CENTRUMLINJE FÖR E10
 - BEFINTLIG MARKNIVÅ
 - LÅNGS BEFINTLIG CENTRUMLINJE FÖR E10



VÄGPLAN

GRANDNINGSGRÄNS: 10/395
 GRÄNS FÖR VÄGPLAN: KM 0/395

FASTSTÄLLESEHANDLING

FASTSTÄLLESEHANDLING

E10

AVVAKKO-LAPPEASUUNDO

DELEN AVVAKKO - SKAULO

GEMENSAMT

TRAFIKVERKET SWECO

ÖVERSIKTER

VÄGUTFORMNING OCH TRAFIK

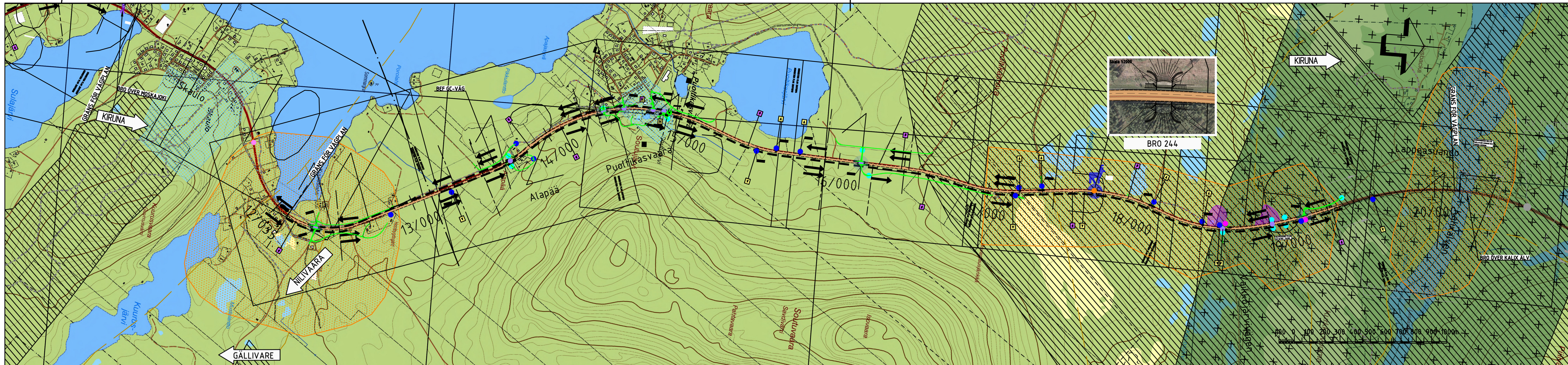
ÖVERSIKTSPLAN OCH PROFIL

KM 0+400 - 10/300

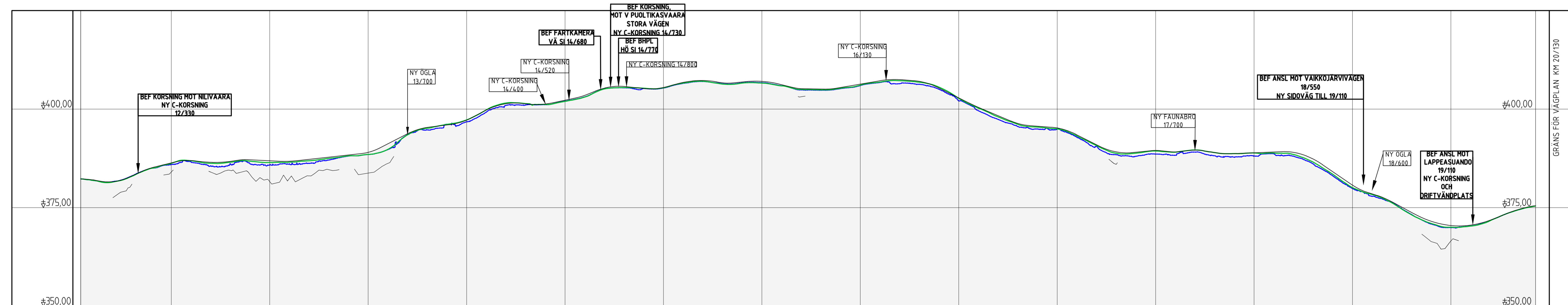
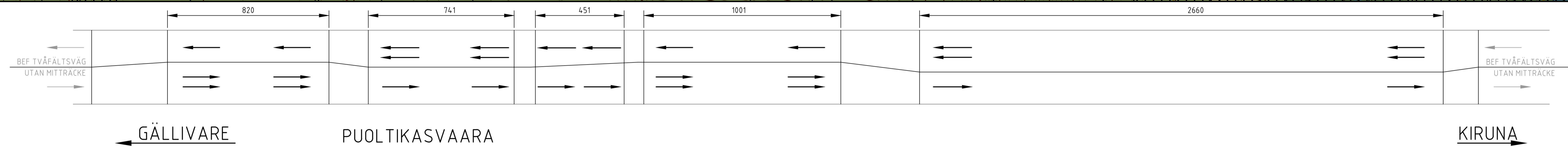
SKALA: 1:10000

FORMAT: A1/F

FÖRVALTNINGSNUMMER: 100229939



- TECKENFÖRKLARING**
- NY KÖRBANA
 - FÖRSLAG NY ERSÄTTNINGSVÄG
 - NYDRAGNING ALLMÄN VÄG
 - NY C-VÄG
 - BEFINTLIG ALLMÄN VÄG
 - BEFINTLIG ENSKILD VÄG
 - NY ÖGLA
 - NY C-KÖRSNING
 - NY A-KÖRSNING
 - ETT KÖRFÄLT
 - TVÅ KÖRFÄLT
 - ÖPPNING I VILTSTÄNGSEL
 - ÖPPNING I MITTRÄCKE
 - SKÖTERPASSAGE I PLAN
 - FAUNAPASSAGE, PLANSKILD
 - GRIND
 - PASSAGE FÖR FRILUFTSLIV
 - VILTUTHOPP
 - BUSSHÅLLPLATS
 - BUSSHÅLLPLATS MED SIGNAL
 - ANSLUTNING (HÖGER/IN/HÖGER UT)
 - ANSLUTNING (HÖGER/IN/HÖGER UT)
 - PARKERINGSFICKA
 - SERVICEFICKA INKL ATK-KAMERA
 - VATTENSKYDDSOMRÅDEN
 - SVÅR PASSAGE
 - RÖDLISTADE ARTER
 - RIKSINTRESSE RENNÄRING
 - RIKSINTRESSE NATURVÅRD
 - RIKSINTRESSE FRILUFTSLIV
 - NATURA 2000 VATTEN
 - NATURA 2000 ART- OCH HABITATDIREKTIV BEVÅRANDEPROGRAM
 - FÖR ODLINGSLANDSKAP
 - NATURVÄRDE SCA
 - NATURVÄRDEOBJEKT
 - FORNMINNEN
 - FORNLÄMNINGAR FLYTTLED
 - FÖRSLAG TILL LOKALISERING AV FAUNAPASSAGE
 - PROFILLINJE VÄG
 - BEFINTLIG MARKNIVÅ
 - LÄNGS PROJEKERAD CENTRUMLINJE FÖR E10
 - BEFINTLIG MARKNIVÅ
 - LÄNGS BEFINTLIG CENTRUMLINJE FÖR E10
- COORDINATSYSTEM: SWEREF 99 20:15
 HÖJDSYSTEM: RH2000
 ANMÄRKNING: PROFIL, SKALA: H=1:500, L=10000



PROFILHÖJD	12/040	12/500	13/000	13/500	14/000	14/500	15/000	15/500	16/000	16/500	17/000	17/500	18/000	18/500	19/000	19/430
	+382.3	+382.1	+381.6	+381.1	+381.1	+380.4	+380.7	+380.5	+380.7	+380.4	+380.4	+380.1	+380.1	+380.1	+379.5	+379.5
LÄNGDMÄTNING	12/040	12/500	13/000	13/500	14/000	14/500	15/000	15/500	16/000	16/500	17/000	17/500	18/000	18/500	19/000	19/430

TYP AV PLAN: **VÄGPLAN**

GRANDNINGSTATUS: SVTTE

HANDLINGSTYP: **FASTSTÄLLESEHANDLING**

DATUM: 2022-10-10

OBJEKT: **E10 AVVAKKO-LAPPEASUANDO**

GOMRÅDE / BANDEL: **DELEN SKAULO - LAPPEASUANDO**

ANLÄGGSNINGSDEL: **GEMENSAMT**

OBJEKTNUMMER: KM 880950

KONSTRUKTÖRSNUMMER: 30029939

LEVERANTÖR: **TRAFIKVERKET** / **SWECO**

SKAPAD AV: TRAFIKVERKET

REVISOR: LH OCH JG

RETNINGSTYP: **ÖVERSIKTER**

TEKNIKOMRÅDE: RINDHÅLL

VÄGLUTFORMNING OCH TRAFIK

PROJEKTNUMMER: **ÖVERSIKTSPLAN OCH PROFIL KM 12/000 - 19/420**

SKALA: 1:10000

FORMAT: A1F

FÖRVALTNINGSNUMMER: 2.00 T 01 01