



KOORDINATSYSTEM
 SYSTEM I PLAN: SWREF 99 13 30
 SYSTEM I HÖJD: RH 2000

TECKENFÖRKLARING

- LÄNGDMÄTNING MED SEKTION 0/100
- GRÄNS FÖR VÄGOMRÅDE
- AVGRÄNSNING MELLAN OLIKA TYPER AV MARKANSPRÅK
- GRÄNS FÖR VÄGPLAN
- GÅNG- OCH CYKELVÄG
- BREDDNING VÄG
- REFUG
- NYTT VÄGOMRÅDE MED VÄGRÄTT
- TILLFÄLLIG NYTT JANDERRÄTT, GÄLLER UNDER HELA BYGGTIDEN, DOCK SOM LÄNGST TILL 3 MÅNADER EFTER SLUTBESIKTNING
- FÖRESLAGET VÄGRÄCKE
- FÖRESLAGEN SLÄNT
- FÖRESLAGEN KANTSTEN

FÖRKLARING BEFINTLIGT:

- FASTIGHETSGRÄNS
- BEFINTLIG VÄGOMRÅDE
- ÅKERKANT
- BEFINTLIG VÄGKANT
- BEFINTLIG KANTSTEN
- BEFINTLIGA TRÄD
- BEFINTLIG STÖDMUR
- BEFINTLIG STÄNGSEL
- FORMINNE
- BEFINTLIGT VÄGMÄRKE

TYP AV PLAN: **VÄGPLAN**

GRANSKNINGSSTATUS / SYFTE: **SAMRÅDSHANDLING**

HANDLINGSTYP: **SAMRÅDSHANDLING**

LEVERANS I ÄNDRINGS-PM

OBJEKT: **VÄG 2050, GC-VÄG KNISLINGE - HJARSÅS**

DELOMRÅDE / BANDEL: **1 KNISLINGE - HJARSÅS**

ANLÄGGNINGSDDEL: **00 - GEMENSAMT**

OBJEKTNUMMER / KM: **173125**

KONSTRUKTIONNUMMER

BESTÄLLARE: **TRAFIKVERKET**

LEVERANTÖR: **SWECO**

SKAPAD AV: **M LOPEZ**

UPPRAGSNUMMER: **30054007**

GODKÄND AV: **J RANG OLSSON**

AVDELNING: **MALMÖ**

RITNINGSTYP: **PLANKARTA**

TEKNIKOMRÅDE / INNEHÅLL: **T VÄGUTFORMNING OCH TRAFIK**

BESKRIVNING: **VÄG 2050, GC-VÄG KM 0/000 - 0/320 UTFORMNING AV PLANFÖRSLAG ILLUSTRATIONSKARTA**

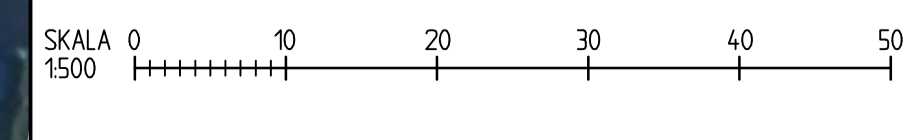
SKALA: **1:500**

FÖRVALTNINGSNUMMER: **A1**

RITNINGSGRUPP: **100T0501**

BLAD: **NÄSTA BLAD**

BET





KOORDINATSYSTEM
 SYSTEM I PLAN: SWEREF 99 13 30
 SYSTEM I HÖJD: RH 2000

TECKENFÖRKLARING

- LÄNGDMÄTNING MED SEKTION 0/100
- GRÄNS FÖR VÄGOMRÅDE
- AVGRÄNSNING MELLAN OLIKA TYPER AV MARKANSPRÅK
- GRÄNS FÖR VÄGPLAN
- GÅNG- OCH CYKELVÄG
- BREDDNING VÄG
- REFUG
- NYTT VÄGOMRÅDE MED VÄGRÄTT
- TILLFÄLLIGT NYTT JANDERRÄTT, GÄLLER UNDER HELA BYGGTIDEN, DOCK SOM LÄNGST TILL 3 MÅNADER EFTER SLUTBESIKTNING
- FÖRESLAGET VÄGRÄCKE
- FÖRESLAGEN SLÄNT
- FÖRESLAGEN KANTSTEN

FÖRKLARING BEFINTLIGT:

- FASTIGHETSGRÄNS
- BEFINTLIGT VÄGOMRÅDE
- ÅKERKANT
- BEFINTLIG VÄGKANT
- BEFINTLIG KANTSTEN
- BEFINTLIGA TRÄD
- BEFINTLIG STÖDMUR
- BEFINTLIGT STÄNGSEL
- FÖRMINNE
- BEFINTLIGT VÄGMÄRKE

HJÄRSÅS
KNISLINGE

TYP AV PLAN: **VÄGPLAN**

GRANSKNINGSSTATUS / SYFTE

HANDLINGSTYP: **SAMRÅDSHANDLING**

DATUM: 2024-03-27 LEVERANS / ÄNDRINGS-PM

OBJEKT: **VÄG 2050, GC-VÄG KNISLINGE - HJÄRSÅS**

DELOMRÅDE / BANDEL: 1 KNISLINGE - HJÄRSÅS

ANLÄGGNINGSDDEL: 00 - GEMENSAMT

OBJEKTNUMMER / KM: 173125 KONSTRUKTIONNUMMER

BESTÄLLARE: **TRAFIKVERKET** LEVERANTÖR: **SWECO**

SKAPAD AV: M LOPEZ UPPDRAGSNUMMER: 30054007

GODKÄND AV: J RANG OLSSON ÄNDELNING: MALMÖ

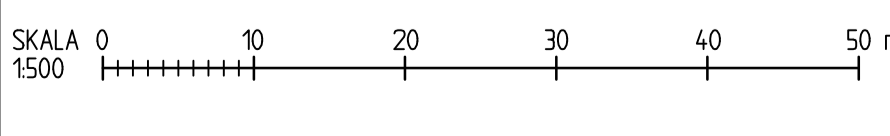
RITNINGSTYP: **PLANKARTA**

TEKNIKOMRÅDE / INNEHÅLL: T VÄGUTFORMNING OCH TRAFIK

BESKRIVNING: VÄG 2050, GC-VÄG KM 0/320 - 0/620 UTFORMNING AV PLANFÖRSLAG ILLUSTRATIONSKARTA

SKALA: 1:500 FÖRVALTNINGSNUMMER: A1

RITNINGSGRUPP: 100T0502 BLAD: NÄSTA BLAD: BET



REF: MODELLN 10000002
 2024-03-26 12:40
 MODELLN 10000002
 2024-03-26 17:17
 MODELLN 10000002
 2024-03-26 17:17
 MODELLN 10000002
 2024-03-26 17:17
 MODELLN 10000002
 2024-03-26 17:17
 MODELLN 10000002
 2024-03-26 17:17
 MODELLN 10000002
 2024-03-26 17:17

KOORDINATSYSTEM

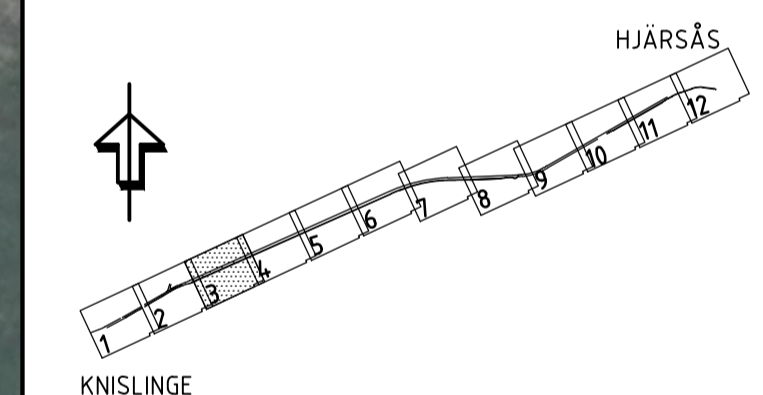
SYSTEM I PLAN: SWREF 99 13 30
SYSTEM I HÖJD: RH 2000

TECKENFÖRKLARING

- LÅNGMÄTNING MED SEKTION
0/100
- GRÄNS FÖR VÄGOMRÅDE
- AVGRÄNSNING MELLAN OLIKA TYPER AV MARKANSPRÅK
- GRÄNS FÖR VÄGPLAN
- GÅNG- OCH CYKELVÄG
- BREDDNING VÄG
- REFUG
- NYTT VÄGOMRÅDE MED VÄGRÄTT
- TILLFÄLLIG NYTT JANDERÄTT, GÄLLER UNDER HELA BYGGTIDEN, DOCK SOM LÄNGST TILL 3 MÅNADER EFTER SLUTBESIKTNING
- FÖRESLAGET VÄGRÄCKE
- FÖRESLAGEN SLÄNT
- FÖRESLAGEN KANTSTEN

FÖRKLARING BEFINTLIGT:

- FASTIGHETSGRÄNS
- BEFINTLIG VÄGOMRÅDE
- ÅKERKANT
- BEFINTLIG VÄGKANT
- BEFINTLIG KANTSTEN
- BEFINTLIGA TRÄD
- BEFINTLIG STÖDMUR
- BEFINTLIG STÄNGSEL
- FORNMINNE
- BEFINTLIG VÄGMÄRKE



TYP AV PLAN **VÄGPLAN**

GRANSKNINGSSTATUS / SYFTE
HANDLINGSTYP **SAMRÅDSHANDLING**

DATUM **2024-03-27** LEVERANS / ÄNDRINGS-PM

OBJEKT **VÄG 2050, GC-VÄG KNISLINGE - HJARSÅS**

DELOMRÅDE / BANDEL **1 KNISLINGE - HJARSÅS**

ANLÄGGNINGSDDEL **00 - GEMENSAMT**

OBJEKTNUMMER / KM **173125** KONSTRUKTIONNUMMER

BESTÄLLARE **TRAFIKVERKET** LEVERANTÖR **SWECO**

SKAPAD AV **M LOPEZ** UPPDRAGSNUMMER **30054007**

GODKÄND AV **J RANG OLSSON** AVDELNING **MALMÖ**

RITNINGSTYP **PLANKARTA**

TEKNIKOMRÅDE / INNEHÅLL **T VÄGUTFORMNING OCH TRAFIK**

BESKRIVNING **VÄG 2050, GC-VÄG**

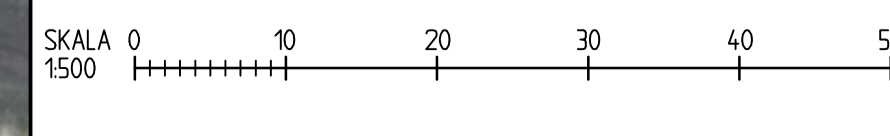
KM 0/620 - 0/920

UTFORMNING AV PLANFÖRSLAG

ILLUSTRATIONSKARTA

SKALA **1:500** FÖRVALTNINGSNUMMER **A1**

RITNINGNUMMER **100T0503** BLAD NÄSTA BLAD BET



KONNEKTION - RITNING -2
KONNEKTION - RITNING -3

KONNEKTION - RITNING -3
KONNEKTION - RITNING -4

KOORDINATSYSTEM

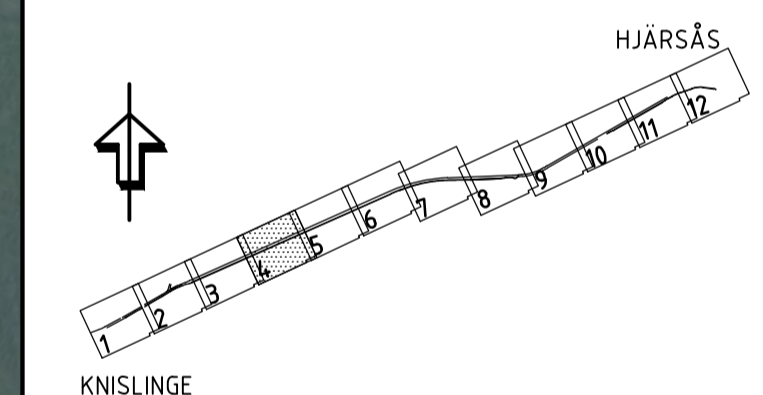
SYSTEM I PLAN: SWEREF 99 13 30
SYSTEM I HÖJD: RH 2000

TECKENFÖRKLARING

- LÅNGMÄTNING MED SEKTION
0/100
- GRÄNS FÖR VÄGOMRÅDE
- AVGRÄNSNING MELLAN OLIKA TYPER AV MARKANSPRÅK
- GRÄNS FÖR VÄGPLAN
- GÅNG- OCH CYKELVÄG
- BREDDNING VÄG
- REFUG
- NYTT VÄGOMRÅDE MED VÄGRÄTT
- TILLFÄLLIG NYTTJANDERÄTT, GÄLLER UNDER HELA BYGGTIDEN, DOCK SOM LÄNGST TILL 3 MÅNADER EFTER SLUTBESIKTNING
- FÖRESLAGET VÄGRÄCKE
- FÖRESLAGEN SLÄNT
- FÖRESLAGEN KANTSTEN

FÖRKLARING BEFINTLIGT:

- FASTIGHETSGRÄNS
- BEFINTLIG VÄGOMRÅDE
- ÅKERKANT
- BEFINTLIG VÄGKANT
- BEFINTLIG KANTSTEN
- BEFINTLIGA TRÄD
- BEFINTLIG STÖDMUR
- BEFINTLIG STÄNGSEL
- FORNMINNE
- BEFINTLIGT VÄGMÄRKE



TYP AV PLAN **VÄGPLAN**

GRANSKNINGSSTATUS / SYFTE
HANDLINGSTYP **SAMRÅDSHANDLING**

DATUM **2024-03-27** LEVERANS / ÄNDRINGS-PM

OBJEKT **VÄG 2050, GC-VÄG KNISLINGE - HJARSÅS**

DELOMRÅDE / BANDEL **1 KNISLINGE - HJARSÅS**

ANLÄGGNINGSDDEL **00 - GEMENSAMT**

OBJEKTNUMMER / KM **173125** KONSTRUKTIONNUMMER

BESTÄLLARE **TRAFIKVERKET** LEVERANTÖR **SWECO**

SKAPAD AV **M LOPEZ** UPPDRAGSNUMMER **30054007**

GODKÄND AV **J RANG OLSSON** AVDELNING **MALMÖ**

RITNINGSTYP **PLANKARTA**

TEKNIKOMRÅDE / INNEHÅLL **T VÄGUTFORMNING OCH TRAFIK**

BESKRIVNING **VÄG 2050, GC-VÄG**

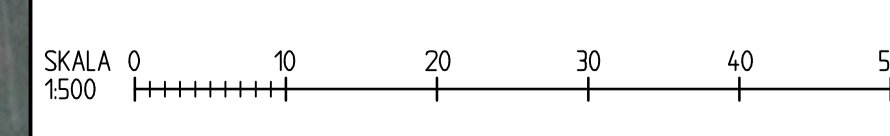
KM 0/920 - 1/240

UTFORMNING AV PLANFÖRSLAG

ILLUSTRATIONSKARTA

SKALA **1:500** FÖRVALTNINGSNUMMER **A1**

RITNINGNUMMER **100T0504** BLAD NÄSTA BLAD BET



KONNEKTION - RITNING -3
KONNEKTION - RITNING -4

KONNEKTION - RITNING -4
KONNEKTION - RITNING -5

2024-03-27 09:40
 2024-03-27 09:41
 2024-03-27 09:42
 2024-03-27 09:43
 2024-03-27 09:44
 2024-03-27 09:45
 2024-03-27 09:46
 2024-03-27 09:47
 2024-03-27 09:48
 2024-03-27 09:49
 2024-03-27 09:50
 2024-03-27 09:51
 2024-03-27 09:52
 2024-03-27 09:53
 2024-03-27 09:54
 2024-03-27 09:55
 2024-03-27 09:56
 2024-03-27 09:57
 2024-03-27 09:58
 2024-03-27 09:59
 2024-03-27 10:00

Ritning: S:\Uteckningar\WPM\PROJEKT\2024\173125\30054007\0000\1_Leverans\00054007_0000\1_Konislinge\1\Plan\100T0504.dwg Skapad av: M Lopez 2024-03-27 09:40