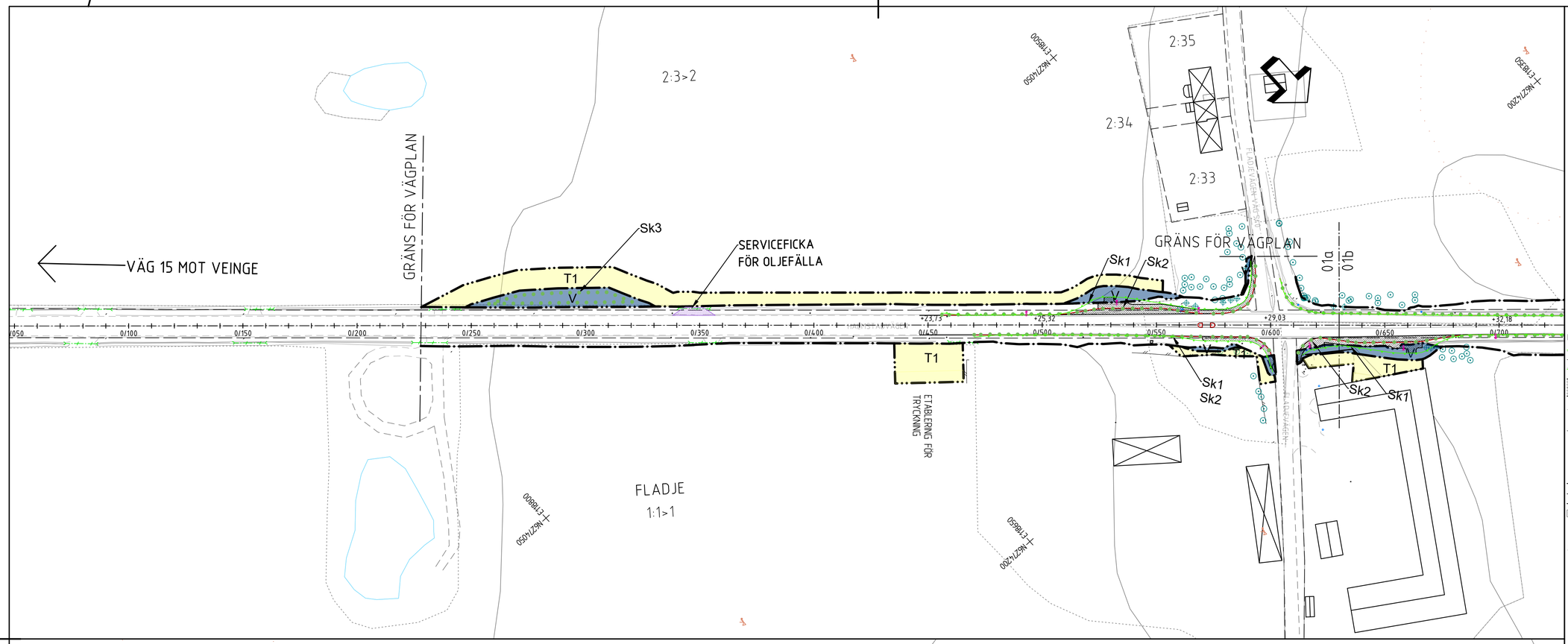

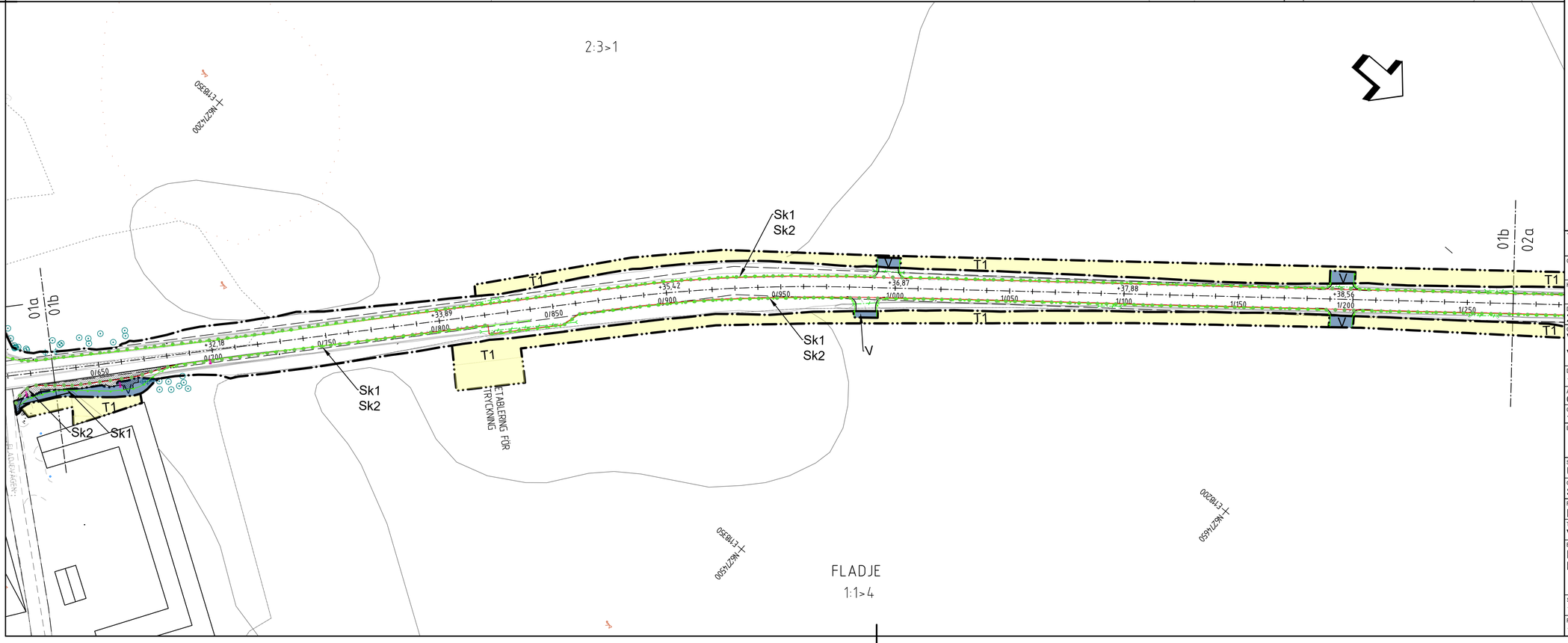

TECKENFÖRKLARING

MARKANSPRÅK

- GRÄNS FÖR VÄGOMRÅDE
- AVGRÄNSNING MELLAN OLIKA TYPER AV MARKANSPRÅK
- V — NYTT VÄGOMRÅDE MED VÄGRÄTT
- T1 — TILLFÄLLIG NYTTJANDERÄTT AVSEENDE BYGGANDE AV VÄG, UPPLAG AV JORDMASSOR, FÖRBLEDNING AV TRAFIK OCH ETABLERING.

SKYDDSÅTGÄRDER OCH FÖRSIKTIGHETSMÅTT

- Sk1 — HÖGKAPACITETSRÄCKE FÖR SKYDD AV GRUNDVATTEN
- Sk2 — KANTSTÖD OCH TÄTT DAGVATTENSYSTEM FÖR SKYDD AV GRUNDVATTEN
- Sk3 — OLJEFÄLLA FÖR SKYDD AV GRUNDVATTEN

SKYLDIGHETEN ATT GÖRA ANMÄLAN FÖR SAMRÅD ENLIGT 12:6 MB GÄLLER INTE FÖR DE VERKSAMHETER OCH ÅTGÄRDER SOM BEHÖVS FÖR ATT BYGGA VÄGEN OCH SOM FASTSTÄLLS OCH INGÅR I VÄGOMRÅDE FÖR ALLMÄN VÄG ELLER OMRÅDE FÖR TILLFÄLLIG NYTTJANDERÄTT

ÖVRIGA BETECKNINGAR PÅ PLANKARTAN

- BEFINTLIG VÄG MED VÄGBANEKANTER, LÄNGDMÄTNING OCH RÄCKE
- 0/100 +00.0 — NY VÄG, VÄGBANEKANTER MED LÄNGDMÄTNING & HÖJDSÄTTNING
- BEFINTLIGT VÄGRÄCKE
- BEFINTLIG BULLERSKÄRM
- BEFINTLIGT STAKET
- BEFINTLIG BELYSNINGSSTOLPE
- BEFINTLIG SKYLTSTOLPE
- BEFINTLIG MARKERINGSSTOLPE
- BEFINTLIGT TRÄD
- TRAKTGRÄNS
- FASTIGHETSGRÄNS
- KONNEKTIONSLINJE
- SERVITUT
- BELYSNINGSSTOLPE

ANMÄRKNINGAR

BAKGRUNDSKARTA ÄR DATERAD 2023-04-07

KOORDINATSYSTEM
PLAN: SWEREF 99 13 30
HÖJD: RH 2000

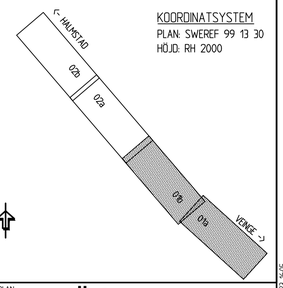

TYP AV PLAN	VÄGPLAN
GRANSKNINGSSTATUS / SYFTE	
HANDLINGSTYP	SAMRÅDSHANDLING
DATUM	2025-06-24
LEVERANS / ÄNDRINGS-PM	
OBJEKT	VATTENSKYDDSÅTGÄRDER VÄG 15 VID ELDSBERGA
DELOMRÅDE / BANDEL	1
ANLÄGGNINGSDEL	01
OBJEKTNUMMER / KM	174588
KONSTRUKTIONSNUMMER	
BESTÄLLARE	TRAFIKVERKET
LEVERANTÖR	SWECO
SKAPAD AV	U KARLSSON
UPPDRAGSNUMMER	30055998
GODKÄND AV	S HÅLD
AVDELNING	
RITNINGSTYP	PLANRITNING
TEKNIKOMRÅDE / INNEHÅLL	VÄGUTFORMNING OCH TRAFIK
BESKRIVNING	PLANKARTA KM 0/000 - 1/280
SKALA	1:1000
FORMAT	A1
FÖRVALTNINGSNUMMER	
RITNINGSNUMMER	101T0201
BLAD	
NÄSTA BLAD	
BET	

Ritning: \\sweafs001\PROJEKT\22251\30055998\Hag_S_Eldsberga\0000\1_Generellt arbete\36_CAD\1_Ritningar\101T0201.dwg Skapad av: karlsson, ulr 2025 6 23 16:05

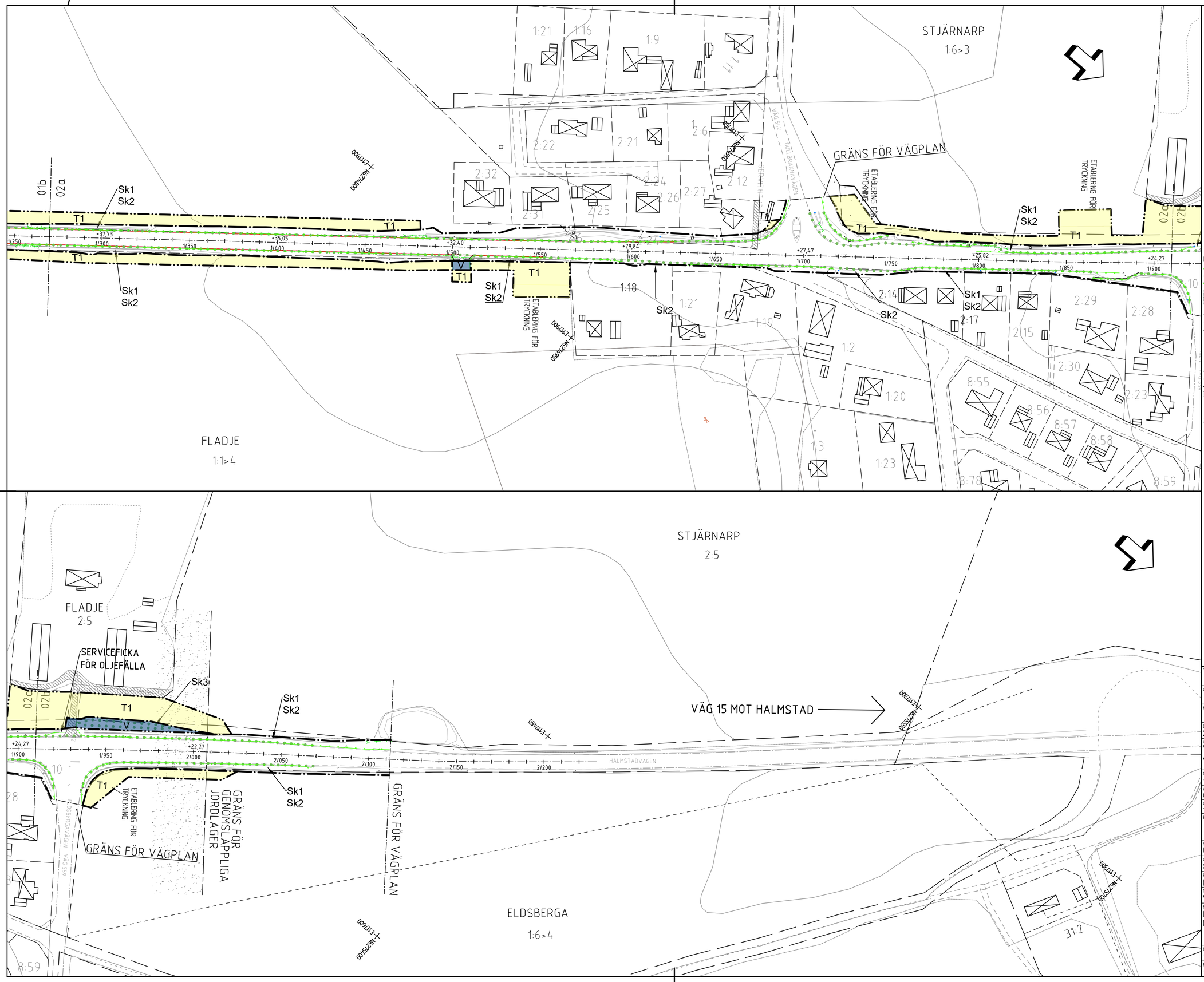

TECKENFÖRKLARING

MARKANSPRÅK

- GRÄNS FÖR VÄGOMRÅDE
- AVGRÄNSNING MELLAN OLIKA TYPER AV MARKANSPRÅK
- V — NYTT VÄGOMRÅDE MED VÄGRÄTT
- T1 — TILLFÄLLIG NYTTJANDERÄTT AVSEENDE BYGGANDE AV VÄG, UPPLAG AV JORDMASSOR, FÖRBILEDNING AV TRAFIK OCH ETABLERING.

SKYDDSÅTGÄRDER OCH FÖRSIKTIGHETSMÅTT

- Sk1 — HÖGKAPACITETSRÄCKE FÖR SKYDD AV GRUNDVATTEN
- Sk2 — KANTSTÖD OCH TÄTT DAGVATTENSYSTEM FÖR SKYDD AV GRUNDVATTEN
- Sk3 — OLJEFÄLLA FÖR SKYDD AV GRUNDVATTEN

SKYLDIGHETEN ATT GÖRA ANMÄLAN FÖR SAMRÅD ENLIGT 12 6 MB GÄLLER INTE FÖR DE VERKSAMHETER OCH ÅTGÄRDER SOM BEHÖVS FÖR ATT BYGGA VÄGEN OCH SOM FASTSTÄLLS OCH NÅR I VÄGOMRÅDE FÖR ALLMÄN VÄG ELLER OMRÅDE FÖR TILLFÄLLIG NYTTJANDERÄTT

ÖVRIGA BETECKNINGAR PÅ PLANKARTAN

- BEFINTLIG VÄG MED VÄGBANEKANTER, LÄNGDMÄTNING OCH RÄCKE
- NY VÄG, VÄGBANEKANTER MED LÄNGDMÄTNING & HÖJDSÄTTNING
- BEFINTLIGT VÄGRÄCKE
- BEFINTLIG BULLERSKÄRM
- BEFINTLIGT STAKET
- BEFINTLIG BELYSNINGSSTOLPE
- BEFINTLIG SKYLTSTOLPE
- BEFINTLIG MARKERINGSSTOLPE
- BEFINTLIGT TRÄD
- TRAKTGRÄNS
- FASTIGHETSGRÄNS
- KONNEKTIONSLINJE
- SERVITUT
- BELYSNINGSSTOLPE

ANMÄRKNINGAR

BAKGRUNDSKARTA ÄR DATERAD 2023-04-07

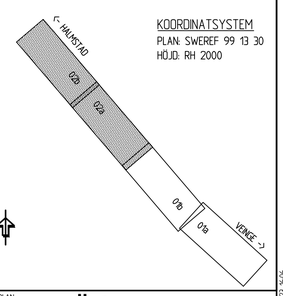

KOORDINATSYSTEM
PLAN: SWEREF 99 13 30
HÖJD: RH 2000

TYP AV PLAN	VÄGPLAN
GRANSKNINGSSTATUS / SYFFTE	
HANDLINGSTYP	SAMRÅDSHANDLING
DATUM	2025-06-24
LEVERANS / ÄNDRINGS-PM	
OBJEKT	VATTENSKYDDSÅTGÄRDER VÄG 15 VID ELDSBERGA
DELOMRÅDE / BANDEL	1
ANLÄGGNINGSDEL	01
OBJEKTNUMMER / KM	174588
KONSTRUKTIONSNUMMER	
BESTÄLLARE	TRAFIKVERKET
LEVERANTÖR	SWECO
SKAPAD AV	U KARLSSON
UPPDRAGSNUMMER	30055998
GODKÄND AV	S HALD
AVDELNING	
RITNINGSTYP	PLANRITNING
TEKNIKOMRÅDE / INNEHÅLL	VÄGUTFORMNING OCH TRAFIK
BESKRIVNING	PLANKARTA KM 1/280 - 2/230
SKALA	1:1000
FORMAT	A1
FÖRVALTNINGSNUMMER	
RITNINGSNUMMER	101T0202
BLAD	
NÄSTA BLAD	
BET	

Ritning: \\Vanadis003\PROJEKT\X2255-30055998_Väg_S_Eldsberga\000\3_Leverans\arbetsfil\101T0202.dwg Skapat av: Karlsson, Ulf 2025 6 23 15:06