

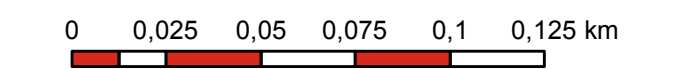


# ILLUSTRATIONSKARTA

E10 Morjärv - V. Svartbyn

Datum: 2017-03-29

Skala (A1): 1:2 000



© Lantmäteriet, Geodatasamverkan

## Teckenförklaring

- Parkeringar
- Kontrollplats
- Viltövergång
- Faunapassage (bro/port)
- Anslutning som föreslås stängas
- Ny allmän väg
- Föreslagen ny enskild väg
- Nytt vägområde (preliminärt)
- Befintligt vägområde
- Enskilda vägar
- Geotekniska åtg. som kan påverka vägområdet
- Lågsänkning i mark - Osäkert Läge
- Mellansänkning i mark - Osäkert Läge
- Lågsänkning ovan mark
- Mellansänkning ovan mark
- Tele i mark - Osäkert läge
- Tele ovan mark
- Fridlysta och rödlistade arter
- Natura 2000 vattenområden
- Fastigheter och samfälligheter





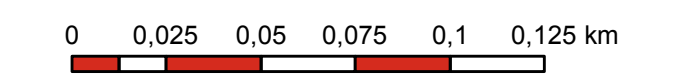


# ILLUSTRATIONSKARTA

E10 Morjärv - V. Svartbyn

Datum: 2017-03-29

Skala (A1): 1:2 000



© Lantmäteriet, Geodatasamverkan

## Teckenförklaring

- P Parkeringar
- X Anslutning som föreslås stängas
- Ny allmän väg
- Foreslagen ny enskild väg
- Nytt vägområde (preliminärt)
- Befintligt vägområde
- Enskilda vägar
- Geotekniska åtg. som kan påverka vägområdet
- Mellanspänning i mark - Osäkert Läge
- Mellanspänning ovan mark
- Tele i mark - Osäkert läge
- Tele ovan mark
- Forminven förundersökn./utr.
- Fridlysta och rödlistade arter
- Natura 2000 vattenområden
- Fastigheter och samfälligheter





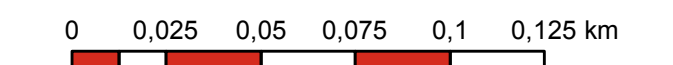


# ILLUSTRATIONSKARTA

E10 Morjärv - V. Svartbyn

Datum: 2017-03-29

Skala (A1): 1:2 000



© Lantmäteriet, Geodatasamverkan

## Teckenförklaring

- P Parkeringar
- X Anslutning som föreslås stängas
- Ny allmän väg
- Foreslagen ny enskild väg
- Nytt vägområde (preliminärt)
- Befintligt vägområde
- Enskilda vägar
- Geotekniska åtg. som kan påverka vägområdet
- Lågsänkning i mark - Osäkert Läge
- Mellansänkning i mark - Osäkert Läge
- Lågsänkning ovan mark
- Mellansänkning ovan mark
- Tele i mark - Osäkert läge
- Tele ovan mark
- ▨ Naturvården (SKS)
- ▨ Natura 2000 vattenområden
- ▨ Fastigheter och samfälligheter





# ILLUSTRATIONSKARTA

E10 Morjärv - V. Svartbyn




Datum: 2017-03-29

Skala (A1): 1:2 000

0 0,025 0,05 0,075 0,1 0,125 km

© Lantmäteriet, Geodatasamverkan

## Teckenförklaring

-  Parkeringar
-  Anslutning som föreslås stängas
-  Ny allmän väg
-  Foreslagen ny enskild väg
-  Nytt vägområde (preliminärt)
-  Befintligt vägområde
-  Enskilda vägar
-  Lågsänkning i mark - Osäkert Läge
-  Högspänning ovan mark
-  Lågsänkning ovan mark
-  Mellansänkning ovan mark
-  Tele i mark - Osäkert läge
-  Natura 2000 vattenområden
-  Fastigheter och samfälligheter

