

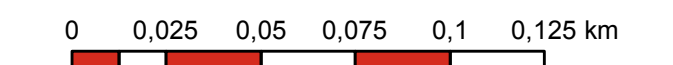


# ILLUSTRATIONSKARTA

E10 Morjärv - V. Svartbyn












Datum: 2017-03-29

Skala (A1): 1:2 000



© Lantmäteriet, Geodatasamverkan

## Teckenförklaring

-  Parkeringar
-  Viltövergång
-  Faunapassage (bro/port)
-  Anslutning som föreslås stängas
-  Ny allmän väg
-  Foreslagen ny enskild väg
-  Nytt vägområde (preliminärt)
-  Befintligt vägområde
-  Enskilda vägar
-  Mellanspänning ovan mark
-  Tele i mark - Osäkert läge
-  Bevarandeprogram odlingslandskap
-  Natura 2000 vattenområden
-  Fastigheter och samfälligheter





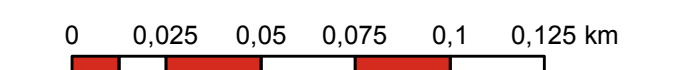


# ILLUSTRATIONSKARTA

E10 Morjärv - V. Svartbyn

Datum: 2017-03-29

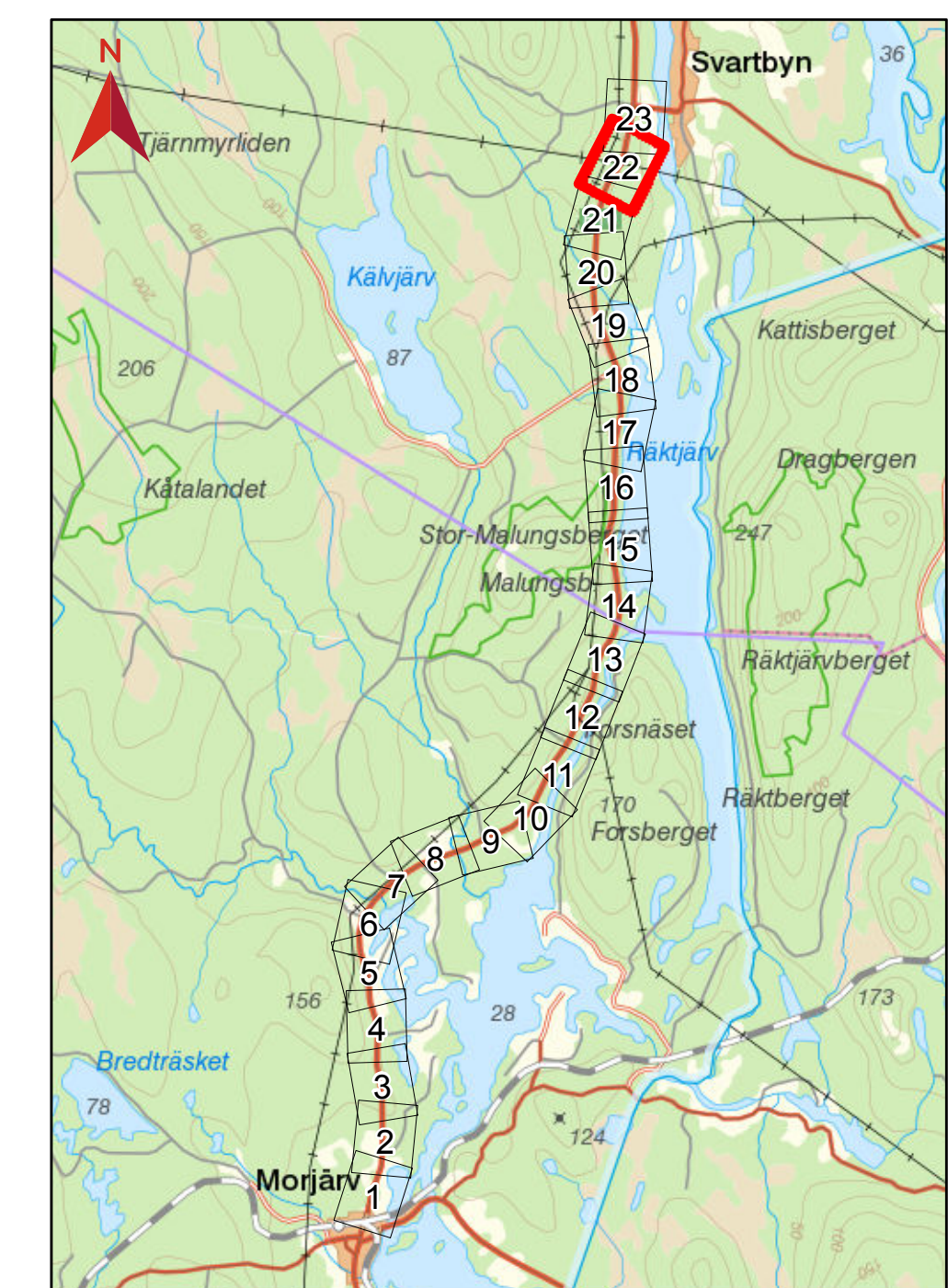
Skala (A1): 1:2 000



© Lantmäteriet, Geodatasamverkan

## Teckenförklaring

- P Parkeringar
- X Anslutning som föreslås stängas
- Ny allmän väg
- Foreslagen ny enskild väg
- Nytt vägområde (preliminärt)
- Befintligt vägområde
- Enskilda vägar
- Mellanspänning ovan mark
- Tele i mark - Osäkert läge
- LstBD kulturmiljöprogram
- NV-klass 3
- Naturvården (SKS)
- Bevarandeprogram odlingslandskap
- Natura 2000 vattenområden
- Fastigheter och samfälligheter





# ILLUSTRATIONSKARTA

E10 Morjärv - V. Svartbyn

Datum: 2017-03-29

Skala (A1): 1:2 000

0 0,025 0,05 0,075 0,1 0,125 km

© Lantmäteriet, Geodatasamverkan

## Teckenförklaring

-  Parkeringar
-  Anslutning som föreslås stängas
-  Ny allmän väg
-  Nytt vägområde (preliminärt)
-  Befintligt vägområde
-  Enskilda vägar
-  Lågspänning i mark - Osäkert Läge
-  Lågspänning ovan mark
-  Mellanspänning ovan mark
-  Tele i mark - Osäkert läge
-  LstBD kulturmiljöprogram
-  NV-klass 3
-  Naturvärden (SKS)
-  Bevarandeprogram odlingslandskap
-  Natura 2000 vattenområden
-  Fastigheter och samfälligheter

