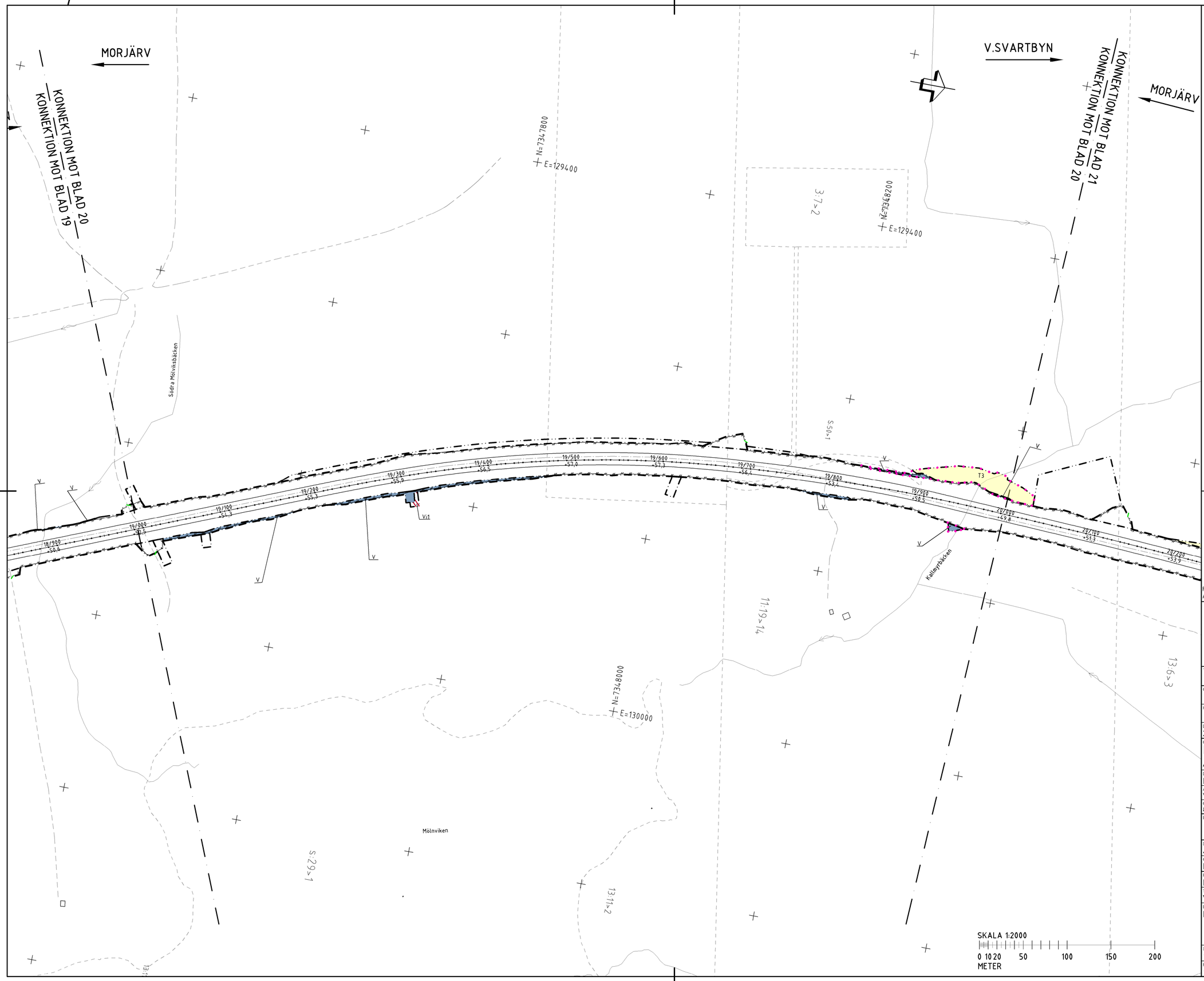

TECKENFÖRKLARING

- GRÄNS FÖR VÄGOMRÅDE
- AVGRÄNSNING MELLAN OLIKA TYPER AV MARKANSPRÅK
- V — NYTT VÄGOMRÅDE MED VÄGRÄTT
- Vi — NYTT VÄGOMRÅDE MED INSKRÄNKT VÄGRÄTT
- T — TILLFÄLLIG NYTTJANDERÄTT

ÖVRIGA BETECKNINGAR PÅ PLANKARTAN

- TRAKTGRÄNS
- FASTIGHETSGRÄNS
- MITTRÄCKE
- VILTSTÄNGSEL I HUVUDSAKLIGT LÄGE, VÄGRÄTT GÄLLER 1M VARDERA SIDA OM VILTSTÄNGSEL VID ANSLUTNING TILL ENSKILD VÄG
- 0/000 +00,0 — NY VÄG (VÄGMITT INKL. VÄGKANTER OCH HÖJDSÄTTNING)
- VÄGOMRÅDE SOM UTGÅR
- BÄCK/DIKE

Vi -VÄGOMRÅDE MED INSKRÄNKT VÄGRÄTT AVSER: 1) ANLÄGGA OCH RENSA IN-/ UTLOPPSDIKE, 2) OMRÅDE KRING VILTPASSAGER FÖR SIKT, 3) OMRÅDE KRING BULLERVALLAR

T1 -TILLFÄLLIG NYTTJANDERÄTT/ARBETSOMRÅDE FÖR UPPLAGS-/ETABLERINGYTA/BYGGVÄGAR/BYGGTRAFIK

T2 -TILLFÄLLIG NYTTJANDERÄTT/ARBETSOMRÅDE FÖR GEOTEKNISKA ÅTGÄRDER

T3 -TILLFÄLLIG NYTTJANDERÄTT FÖR TILLFÄLLIG FÖRBIFART FÖR BYGGTRAFIK, ALLMÄN TRAFIK OCH NY BRO ELLER VÄGTRUMMA SAMT ANLÄGGNING AV UTLOPPSDIKE

T4 -TILLFÄLLIG NYTTJANDERÄTT VID ANLÄGGANDE AV VILTSTÄNGSEL

T5 -TILLFÄLLIG NYTTJANDERÄTT FÖR ANLÄGGNINGSARBETE

SAMTLIGA TILLFÄLLIGA NYTTJANDERÄTTER GÄLLER UNDER BYGGTIDEN, DOCK LÄNGST TILL OCH MED GODKÄND SLUTBESIKTNING

SKYDDSÅTGÄRDER OCH FÖRSIKTIGHETSMÅTT

- Sk1 — Sk1 - BULLERSKYDDSÅTGÄRDER I FORM AV BULLERVALL MED LÅGT BULLERPLANK

FÖRBUD ENLIGT MILJÖBALKEN

- VÄGOMRÅDE INOM STRANDSKYDD

FÖRBUD I 7:11 & 7:15 MB GÄLLER INTE BYGGANDE AV ALLMÄN VÄG SKYLDIGHETEN ATT GÖRA ANMÄLAN FÖR SAMRÅD ENLIGT 12:6 MB GÄLLER INTE FÖR DE VERKSAMHETER OCH ÅTGÄRDER SOM BEHÖVS FÖR ATT BYGGA VÄGEN OCH SOM FASTSTÄLLS OCH INGÅR I VÄG-OMRÅDET FÖR ALLMÄN VÄG ELLER OMRÅDET FÖR TILLFÄLLIG NYTTJANDERÄTT.

ORIENTERINGSFIGUR

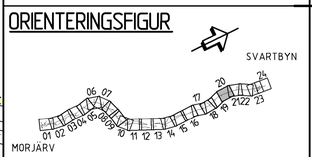

FASTIGHETSKARTANS AKTUALITET 20260324

PLANSYSTEM SWEREF 99 23 15
HÖJDSYSTEM RH 2000

TYP AV PLAN: VÄGPLAN

GRANSKNINGSSTATUS / SYFTE

HANDLINGSTYP: GRANSKNINGSHANDLING

DATUM: 2026-05-04

LEVERANS / ÄNDRINGS-PM

OBJEKT: MORJÄRV-V.SVARTBYN ÄNDRING AV VÄGPLAN

DELOMRÅDE / BANDEL: KALIX OCH ÖVERKALIX KN

ANLÄGGNINGSDEL: VÄG E 10

OBJEKTNUMMER / KM: 880919

KONSTRUKTIONSNUMMER

BESTÄLLARE: TRAFIKVERKET

LEVERANTÖR: wsp

SKAPAD AV: JOHANNA JATKO

UPPDRAGSNUMMER: 10374815

GODKÄND AV: MIKAEL ERIKSSON

AVDELNING: 5540

RITNINGSTYP: PLAN

TEKNIKOMRÅDE / INNEHÅLL: VÄGUTFORMNING OCH TRAFIK

BESKRIVNING: KM 19/000-20/000

SKALA: 1:2000

FORMAT: A1

FÖRVALTNINGSNUMMER

RITNINGSNUMMER: 101T0220

BLAD: 20

NÄSTA BLAD: 21

BET

Fil: R:\5540\Trafikverket\V62748\SVA_CAD\Ritsel\101T0220.dwg PLOTTAD: 2026-5-05 10:35:06 AV ANVÄNDARE: SEJJ2797

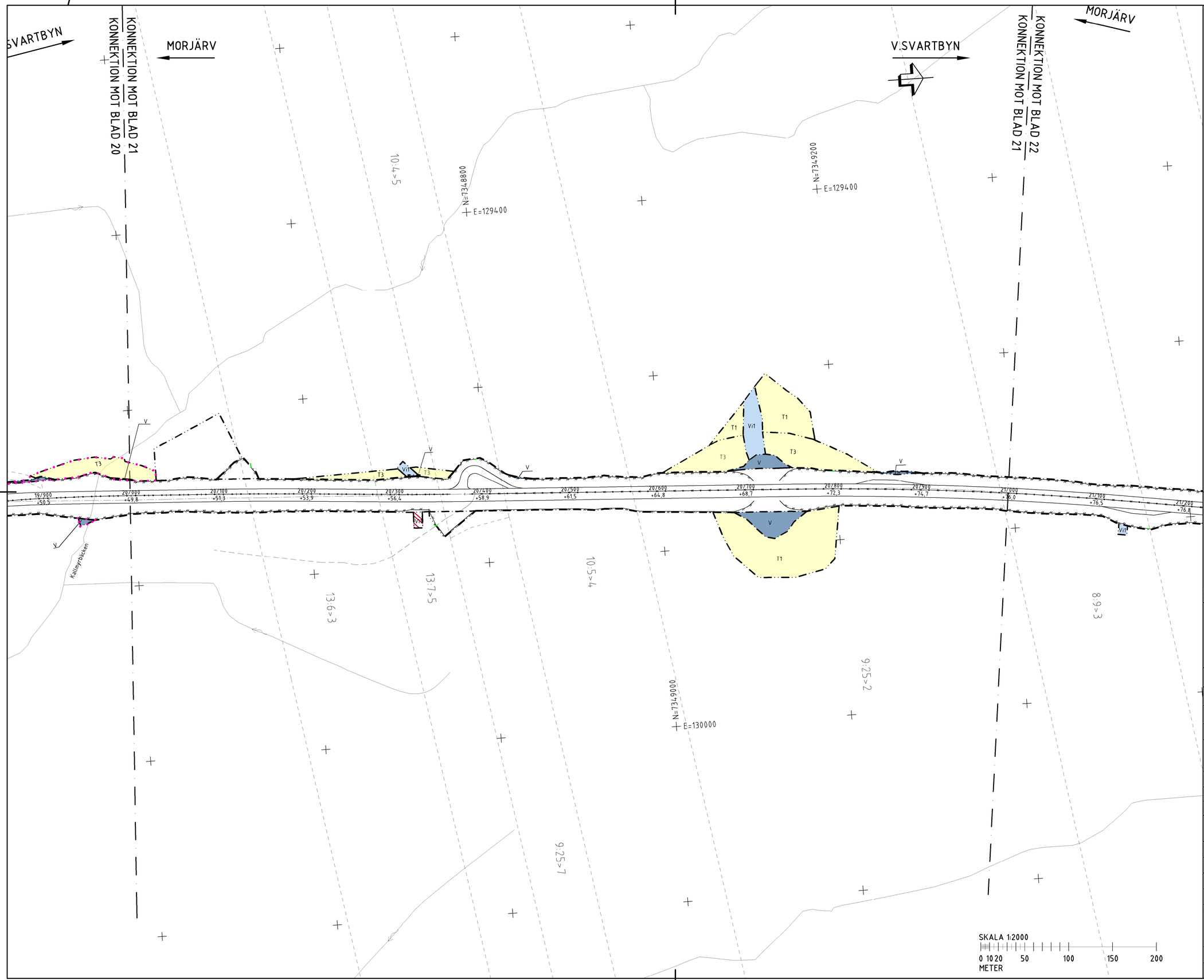

TECKENFÖRKLARING

- GRÄNS FÖR VÄGOMRÅDE
- AVGRÄNSNING MELLAN OLIKA TYPER AV MARKANSPRÅK
- V — NYTT VÄGOMRÅDE MED VÄGRÄTT
- Vi — NYTT VÄGOMRÅDE MED INSKRÄNKT VÄGRÄTT
- T — TILLFÄLLIG NYTTJANDERÄTT

ÖVRIGA BETECKNINGAR PÅ PLANKARTAN

- TRAKTGRÄNS
- FASTIGHETSGRÄNS
- MITTRÄCKE
- VILTSTÄNGSEL I HUVUDSAKLIGT LÄGE, VÄGRÄTT GÄLLER 1M VARDERA SIDA OM VILTSTÄNGSEL VID ANSLUTNING TILL ENSKILD VÄG
- 0/000 +00,0 — NY VÄG (VÄGMITT INKL. VÄGKANTER OCH HÖJDSÅTTNING)
- VÄGOMRÅDE SOM UTGÅR
- BÄCK/DIKE

Vi - VÄGOMRÅDE MED INSKRÄNKT VÄGRÄTT AVSER: 1) ANLÄGGA OCH RENSA IN-/ UTLOPPSDIKE, 2) OMRÅDE KRING VILTPASSAGER FÖR SIKT, 3) OMRÅDE KRING BULLERVALLAR

T1 - TILLFÄLLIG NYTTJANDERÄTT/ARBETSOMRÅDE FÖR UPPLAGS-/ETABLERINGYTA/BYGGVÄGAR/BYGGTRAFIK

T2 - TILLFÄLLIG NYTTJANDERÄTT/ARBETSOMRÅDE FÖR GEOTEKNISKA ÅTGÄRDER

T3 - TILLFÄLLIG NYTTJANDERÄTT FÖR TILLFÄLLIG FÖRBIFART FÖR BYGGTRAFIK, ALLMÄN TRAFIK OCH NY BRO ELLER VÄGTRUMMA SAMT ANLÄGGNING AV UTLOPPSDIKE

T4 - TILLFÄLLIG NYTTJANDERÄTT VID ANLÄGGANDE AV VILTSTÄNGSEL

T5 - TILLFÄLLIG NYTTJANDERÄTT FÖR ANLÄGGNINGSARBETE

SAMTLIGA TILLFÄLLIGA NYTTJANDERÄTTER GÄLLER UNDER BYGGTIDEN, DOCK LÄNGST TILL OCH MED GODKÄND SLUTBESIKTNING

SKYDDSÅTGÄRDER OCH FÖRSIKTIGHETSMÅTT

Sk1 — Sk1 - BULLERSKYDDSÅTGÄRDER I FORM AV BULLERVALL MED LÅGT BULLERPLANK

FÖRBUD ENLIGT MILJÖBALKEN

- VÄGOMRÅDE INOM STRANDSKYDD

FÖRBUD I 7:11 & 7:15 MB GÄLLER INTE BYGGANDE AV ALLMÄN VÄG SKYLDIGHETEN ATT GÖRA ANMÄLAN FÖR SAMRÅD ENLIGT 12:6 MB GÄLLER INTE FÖR DE VERKSAMHETER OCH ÅTGÄRDER SOM BEHÖVS FÖR ATT BYGGA VÄGEN OCH SOM FASTSTÄLLS OCH INGÅR I VÄG-OMRÅDET FÖR ALLMÄN VÄG ELLER OMRÅDET FÖR TILLFÄLLIG NYTTJANDERÄTT.

ORIENTERINGSFIGUR

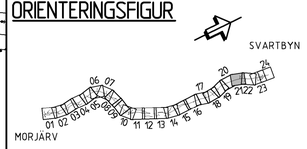

FASTIGHETSKARTANS AKTUALITET 20260324

PLANSYSTEM SWEREF 99 23 15
HÖJDSYSTEM RH 2000

TYP AV PLAN: VÄGPLAN

GRANSKNINGSSTATUS / SYFTE

HANDLINGSTYP: GRANSKNINGSHANDLING

DATUM: 2026-05-04

LEVERANS / ÄNDRINGS-PM

OBJEKT: MORJÄRV-V.SVARTBYN ÄNDRING AV VÄGPLAN

DELOMRÅDE / BANDEL: KALIX OCH ÖVERKALIX KN

ANLÄGGNINGSDEL: VÄG E 10

OBJEKTNUMMER / KM: 880919

KONSTRUKTIONSNUMMER

BESTÄLLARE: TRAFIKVERKET

LEVERANTÖR: WSP

SKAPAD AV: JOHANNA JATKO

UPPDRAGSNUMMER: 10374815

GODKÄND AV: MIKAEL ERIKSSON

AVDELNING: 5540

RITNINGSTYP: PLAN

TEKNIKOMRÅDE / INNEHÅLL: VÄGUTFORMNING OCH TRAFIK

BESKRIVNING: KM 20/000-21/000

SKALA: 1:2000

FORMAT: A1

FÖRVALTNINGSNUMMER

RITNINGSNUMMER: 101T0221

BLAD: 21

NÄSTA BLAD: 22

BET

FIL: R:\SSAD\Trafikverket\10374815\X_CAD\Ritblad\101T0221.dwg PLOTTAD: 2026-5-05 10:35:44 AV ANVÄNDARE: SE1JZ797

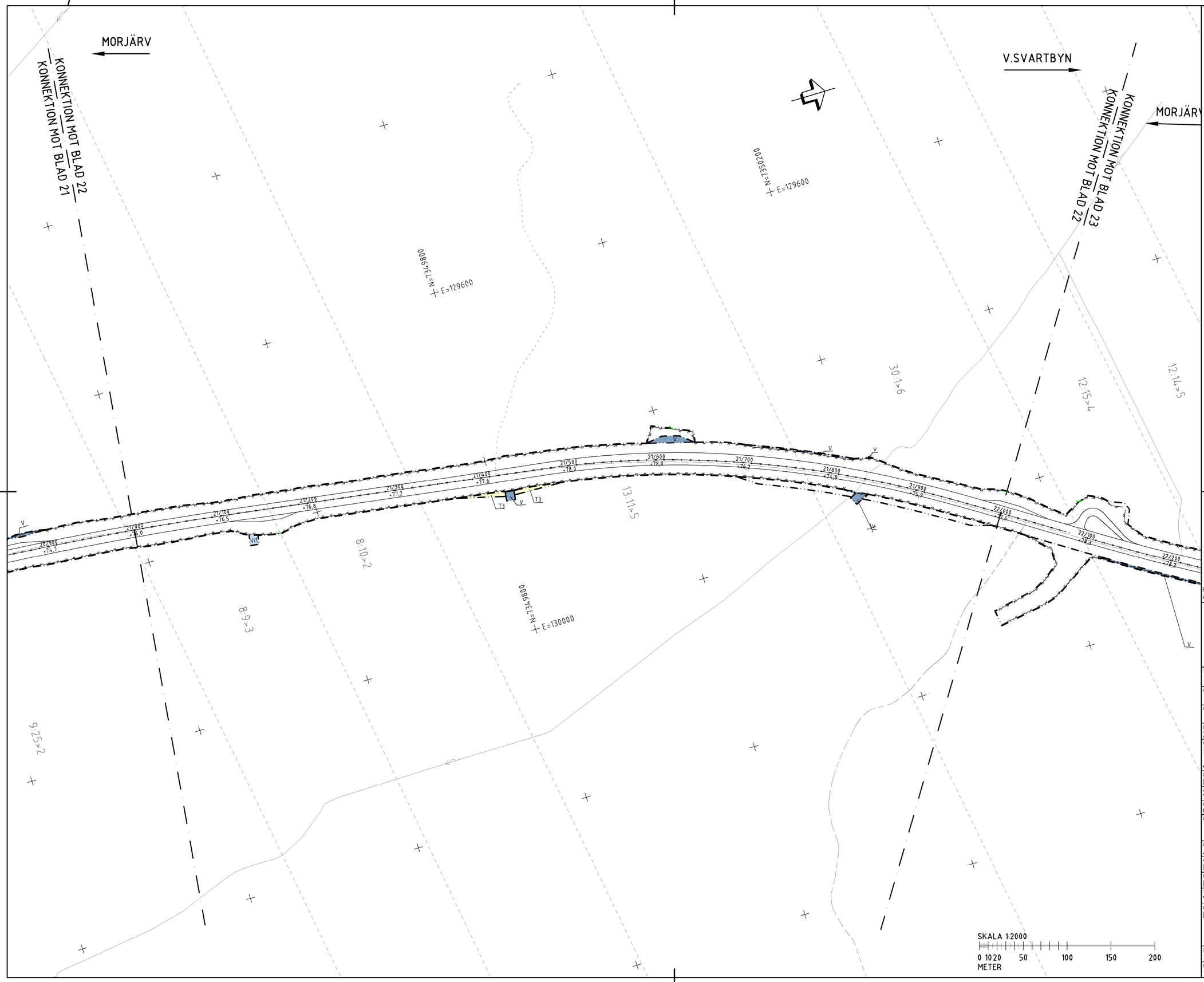

TECKENFÖRKLARING

- GRÄNS FÖR VÄGOMRÅDE
- AVGRÄNSNING MELLAN OLIKA TYPER AV MARKANSPRÅK
- V — NYTT VÄGOMRÅDE MED VÄGRÄTT
- Vi — NYTT VÄGOMRÅDE MED INSKRÄNKT VÄGRÄTT
- T — TILLFÄLLIG NYTTJANDERÄTT

ÖVRIGA BETECKNINGAR PÅ PLANKARTAN

- TRAKTGRÄNS
- FASTIGHETSGRÄNS
- MITTRÄCKE
- VILTSTÄNGSEL I HUVUDSAKLIGT LÄGE, VÄGRÄTT GÄLLER 1M VARDERA SIDA OM VILTSTÄNGSEL VID ANSLUTNING TILL ENSKILD VÄG
- 0/000 +00,0 — NY VÄG (VÄGMITT INKL. VÄGKANTER OCH HÖJDSÄTTNING)
- VÄGOMRÅDE SOM UTGÅR
- BÄCK/DIKE

Vi -VÄGOMRÅDE MED INSKRÄNKT VÄGRÄTT AVSER: 1) ANLÄGGA OCH RENSA IN-/ UTLOPPSDIKE, 2) OMRÅDE KRING VILTPASSAGER FÖR SIKT, 3) OMRÅDE KRING BULLERVALLAR

T1 -TILLFÄLLIG NYTTJANDERÄTT/ARBETSOMRÅDE FÖR UPPLAGS-/ETABLERINGYTA/BYGGVÄGAR/BYGGTRAFIK

T2 -TILLFÄLLIG NYTTJANDERÄTT/ARBETSOMRÅDE FÖR GEOTEKNISKA ÅTGÄRDER

T3 -TILLFÄLLIG NYTTJANDERÄTT FÖR TILLFÄLLIG FÖRBIFART FÖR BYGGTRAFIK, ALLMÄN TRAFIK OCH NY BRO ELLER VÄGTRUMMA SAMT ANLÄGGNING AV UTLOPPSDIKE

T4 -TILLFÄLLIG NYTTJANDERÄTT VID ANLÄGGANDE AV VILTSTÄNGSEL

T5 -TILLFÄLLIG NYTTJANDERÄTT FÖR ANLÄGGNINGSARBETE

SAMTLIGA TILLFÄLLIGA NYTTJANDERÄTTER GÄLLER UNDER BYGGTIDEN, DOCK LÄNGST TILL OCH MED GODKÄND SLUTBESIKTNING

SKYDDSÅTGÄRDER OCH FÖRSIKTIGHETSMÅTT

Sk1 — Sk1 - BULLERSKYDDSÅTGÄRDER I FORM AV BULLERVALL MED LÅGT BULLERPLANK

FÖRBUD ENLIGT MILJÖBALKEN

- VÄGOMRÅDE INOM STRANDSKYDD

FÖRBUD I 7:11 & 7:15 MB GÄLLER INTE BYGGANDE AV ALLMÄN VÄG SKYLDIGHETEN ATT GÖRA ANMÄLAN FÖR SAMRÅD ENLIGT 12:6 MB GÄLLER INTE FÖR DE VERKSAMHETER OCH ÅTGÄRDER SOM BEHÖVS FÖR ATT BYGGA VÄGEN OCH SOM FASTSTÄLLS OCH INGÅR I VÄG-OMRÅDET FÖR ALLMÄN VÄG ELLER OMRÅDET FÖR TILLFÄLLIG NYTTJANDERÄTT.

ORIENTERINGSFIGUR

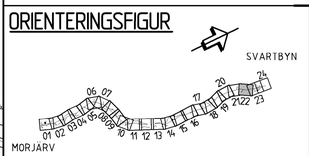

FASTIGHETSKARTANS AKTUALITET 20260324

PLANSYSTEM SWEREF 99 23 15
HÖJDSYSTEM RH 2000

TYP AV PLAN
VÄGPLAN

GRANSKNINGSSTATUS / SYFTE

HANDLINGSTYP
GRANSKNINGSHANDLING

DATUM
2026-05-04

LEVERANS / ÄNDRINGS-PM

OBJEKT
MORJÄRV-V.SVARTBYN
ÄNDRING AV VÄGPLAN

DELOMRÅDE / BANDEL
KALIX OCH ÖVERKALIX KN

ANLÄGGNINGSDEL
VÄG E 10

OBJEKTNUMMER / KM
880919

KONSTRUKTIONSNUMMER

BESTÄLLARE
TRAFIKVERKET

LEVERANTÖR
wsp

SKAPAD AV
JOHANNA JATKO

UPPDRAGSNUMMER
10374815

GODKÄND AV
MIKAEL ERIKSSON

AVDELNING
5540

RITNINGSTYP
PLAN

TEKNIKOMRÅDE / INNEHÅLL
VÄGUTFORMNING OCH TRAFIK

BESKRIVNING
KM 21/000-22/000

SKALA
1:2000

FORMAT
A1

FÖRVALTNINGSNUMMER

RITNINGSNUMMER
101T0222

BLAD
22

NÄSTA BLAD
23

BET

FIL IN:\SAJO\Trafikverket\W374485\x_GJN\Ritade\V101T0222.dwg PLOTTAD 2026-5-05 10:36:24 AV ANVÄNDARE SE1X2797

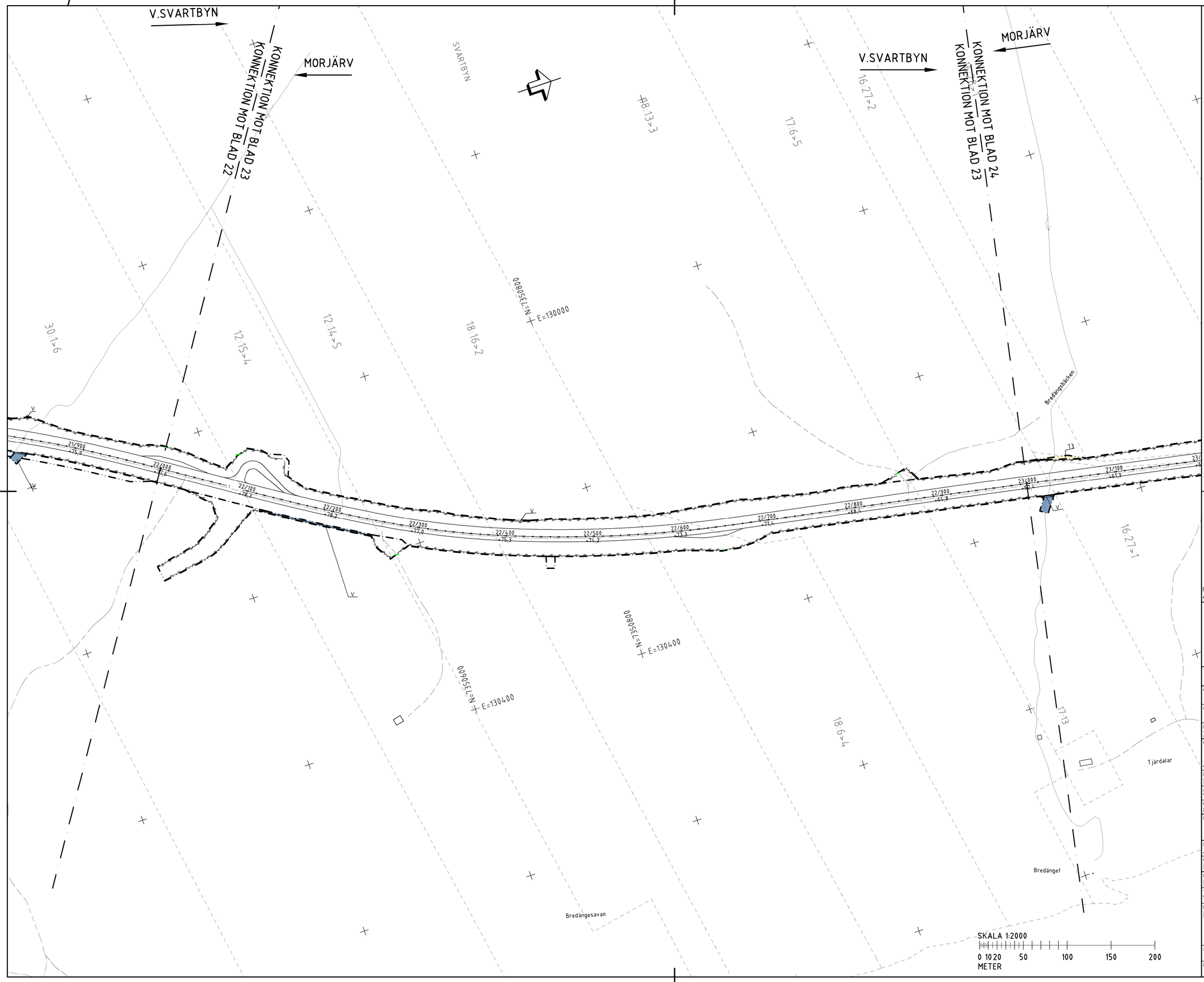

TECKENFÖRKLARING

- GRÄNS FÖR VÄGOMRÅDE
- AVGRÄNSNING MELLAN OLIKA TYPER AV MARKANSPRÅK
- V — NYTT VÄGOMRÅDE MED VÄGRÄTT
- Vi — NYTT VÄGOMRÅDE MED INSKRÄNKT VÄGRÄTT
- T — TILLFÄLLIG NYTTJANDERÄTT

ÖVRIGA BETECKNINGAR PÅ PLANKARTAN

- TRAKTGRÄNS
- FASTIGHETSGRÄNS
- MITTRÄCKE
- VILTSTÄNGSEL I HUVUDSAKLIGT LÄGE, VÄGRÄTT GÄLLER 1M VARDERA SIDA OM VILTSTÄNGSEL VID ANSLUTNING TILL ENSKILD VÄG
- 0/000 +00.0 — NY VÄG (VÄGMITT INKL. VÄGKANTER OCH HÖJDSÄTTNING)
- VÄGOMRÅDE SOM UTGÅR
- BÄCK/DIKE

Vi -VÄGOMRÅDE MED INSKRÄNKT VÄGRÄTT AVSER: 1) ANLÄGGA OCH RENSA IN-/ UTLOPPSDIKE, 2) OMRÅDE KRING VILTPASSAGER FÖR SIKT, 3) OMRÅDE KRING BULLERVALLAR

T1 -TILLFÄLLIG NYTTJANDERÄTT/ARBETSOMRÅDE FÖR UPPLAGS-/ETABLERINGYTA/BYGGVÄGAR/BYGGTRAFIK

T2 -TILLFÄLLIG NYTTJANDERÄTT/ARBETSOMRÅDE FÖR GEOTEKNISKA ÅTGÄRDER

T3 -TILLFÄLLIG NYTTJANDERÄTT FÖR TILLFÄLLIG FÖRBIFART FÖR BYGGTRAFIK, ALLMÄN TRAFIK OCH NY BRO ELLER VÄGTRUMMA SAMT ANLÄGGNING AV UTLOPPSDIKE

T4 -TILLFÄLLIG NYTTJANDERÄTT VID ANLÄGGANDE AV VILTSTÄNGSEL

T5 -TILLFÄLLIG NYTTJANDERÄTT FÖR ANLÄGGNINGSARBETE

SAMTLIGA TILLFÄLLIGA NYTTJANDERÄTTER GÄLLER UNDER BYGGTIDEN, DOCK LÄNGST TILL OCH MED GODKÄND SLUTBESIKTNING

SKYDDSÅTGÄRDER OCH FÖRSIKTIGHETSMÅTT

- Sk1 — BULLERSKYDDSÅTGÄRDER I FORM AV BULLERVALL MED LÅGT BULLERPLANK

FÖRBUD ENLIGT MILJÖBALKEN

- VÄGOMRÅDE INOM STRANDSKYDD

FÖRBUD I 7:11 & 7:15 MB GÄLLER INTE BYGGANDE AV ALLMÄN VÄG SKYLDIGHETEN ATT GÖRA ANMÄLAN FÖR SAMRÅD ENLIGT 12:6 MB GÄLLER INTE FÖR DE VERKSAMHETER OCH ÅTGÄRDER SOM BEHÖVS FÖR ATT BYGGA VÄGEN OCH SOM FASTSTÄLLS OCH INGÅR I VÄG-OMRÅDET FÖR ALLMÄN VÄG ELLER OMRÅDET FÖR TILLFÄLLIG NYTTJANDERÄTT.

ORIENTERINGSFIGUR

SVARTBYN

06 07 17 20 24
01 02 03 04 05 08 09 10 11 12 13 14 15 16 18 19 21 22 23

MORJÄRV

FASTIGHETSKARTANS AKTUALITET 20260324

PLANSYSTEM SWEREF 99 23 15
HÖJDSYSTEM RH 2000

TYP AV PLAN	VÄGPLAN
GRANSKNINGSSTATUS / SYFTE	
HANDLINGSTYP	GRANSKNINGSHANDLING
DATUM	2026-05-04
LEVERANS / ÄNDRINGS-PM	
OBJEKT	MORJÄRV-V.SVARTBYN ÄNDRING AV VÄGPLAN
DELOMRÅDE / BANDEL	KALIX OCH ÖVERKALIX KN
ANLÄGGNINGSDEL	VÄG E 10
OBJEKTNUMMER / KM	880919
KONSTRUKTIONSNUMMER	
BESTÄLLARE	TRAFIKVERKET
LEVERANTÖR	wsp
SKAPAD AV	JOHANNA JATKO
UPPDRAGSNUMMER	10374815
GODKÄND AV	MIKAEL ERIKSSON
AVDELNING	5540
RITNINGSTYP	PLAN
TEKNIKOMRÅDE / INNEHÅLL	VÄGUTFORMNING OCH TRAFIK
BESKRIVNING	KM 22/000-23/000
SKALA	1:2000
FORMAT	A1
FÖRVALTNINGSNUMMER	
RITNINGSNUMMER	101T0223
BLAD	23
NÄSTA BLAD	24
BET	

Fil: R:\SSAD\Trafikverket\10374815\A_CAD\T\Skisser\101T0223.dwg PLOTTAD: 2026-5-05 10:37:03 AV ANVÄNDARE: SEJJ23797

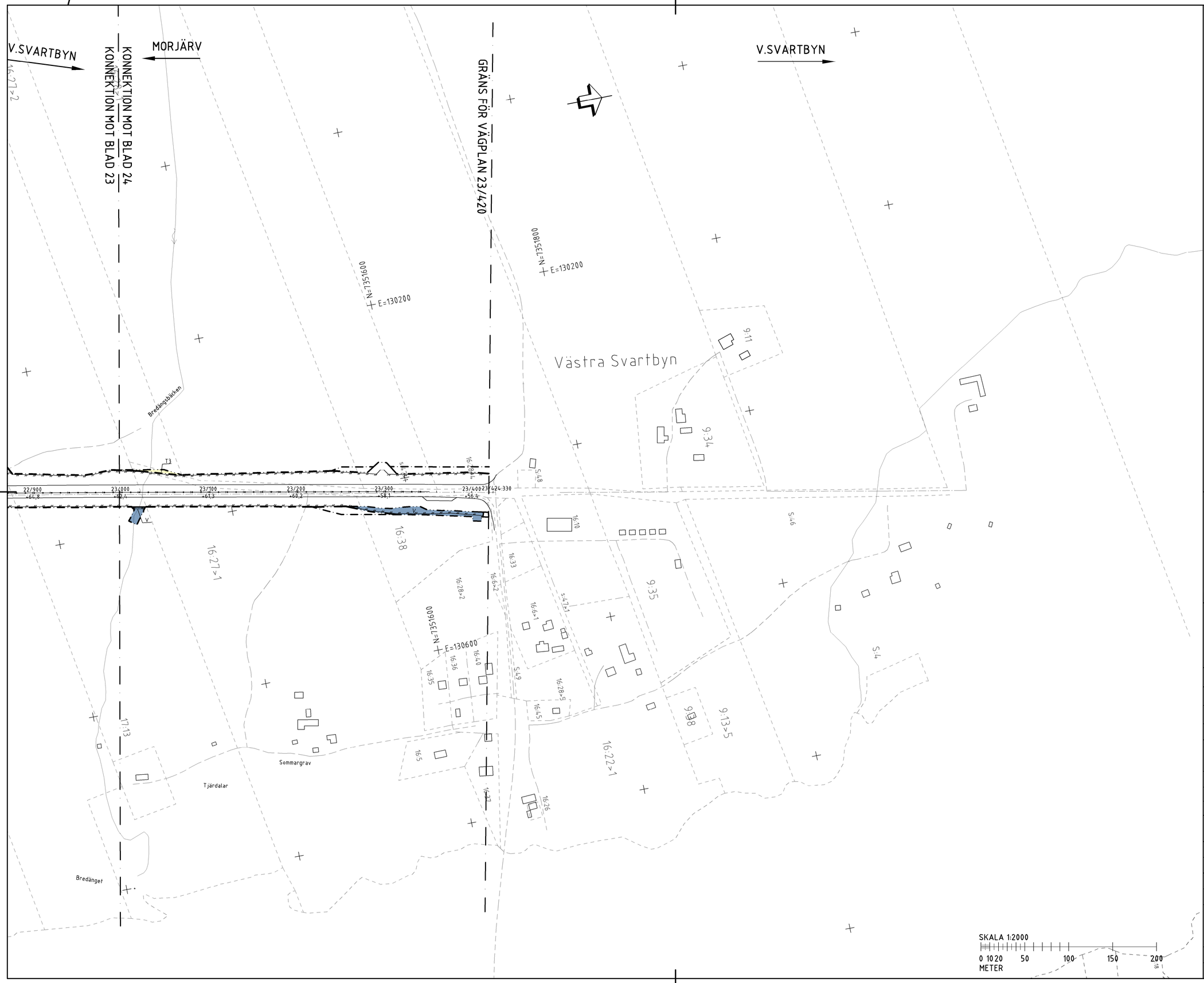

TECKENFÖRKLARING

- GRÄNS FÖR VÄGOMRÅDE
- AVGRÄNSNING MELLAN OLIKA TYPER AV MARKANSPRÅK
- V — NYTT VÄGOMRÅDE MED VÄGRÄTT
- Vi — NYTT VÄGOMRÅDE MED INSKRÄNKT VÄGRÄTT
- T — TILLFÄLLIG NYTTJANDERÄTT

ÖVRIGA BETECKNINGAR PÅ PLANKARTAN

- TRAKTGRÄNS
- FASTIGHETSGRÄNS
- MITTRÄCKE
- VILTSTÄNGSEL I HUVUDSAKLIGT LÄGE, VÄGRÄTT GÄLLER 1M VARDERA SIDA OM VILTSTÄNGSEL VID ANSLUTNING TILL ENSKILD VÄG
- 0/000 +00.0 — NY VÄG (VÄGMITT INKL. VÄGKANTER OCH HÖJDSÄTTNING)
- VÄGOMRÅDE SOM UTGÅR
- BÄCK/DIKE

Vi -VÄGOMRÅDE MED INSKRÄNKT VÄGRÄTT AVSER: 1) ANLÄGGA OCH RENSA IN-/ UTLOPPSDIKE, 2) OMRÅDE KRING VILTPASSAGER FÖR SIKT, 3) OMRÅDE KRING BULLERVALLAR

T1 -TILLFÄLLIG NYTTJANDERÄTT/ARBETSOMRÅDE FÖR UPPLAGS-/ETABLERINGYTA/BYGGVÄGAR/BYGGTRAFIK

T2 -TILLFÄLLIG NYTTJANDERÄTT/ARBETSOMRÅDE FÖR GEOTEKNISKA ÅTGÄRDER

T3 -TILLFÄLLIG NYTTJANDERÄTT FÖR TILLFÄLLIG FÖRBIFART FÖR BYGGTRAFIK, ALLMÄN TRAFIK OCH NY BRO ELLER VÄGTRUMMA SAMT ANLÄGGNING AV UTLOPPSDIKE

T4 -TILLFÄLLIG NYTTJANDERÄTT VID ANLÄGGANDE AV VILTSTÄNGSEL

T5 -TILLFÄLLIG NYTTJANDERÄTT FÖR ANLÄGGNINGSARBETE

SAMTLIGA TILLFÄLLIGA NYTTJANDERÄTTER GÄLLER UNDER BYGGTIDEN, DOCK LÄNGST TILL OCH MED GODKÄND SLUTBESIKTNING

SKYDDSÅTGÄRDER OCH FÖRSIKTIGHETSMÅTT

- Sk1 — Sk1 - BULLERSKYDDSÅTGÄRDER I FORM AV BULLERVALL MED LÅGT BULLERPLANK

FÖRBUD ENLIGT MILJÖBALKEN

- VÄGOMRÅDE INOM STRANDSKYDD

FÖRBUD I 7:11 & 7:15 MB GÄLLER INTE BYGGANDE AV ALLMÄN VÄG SKYLDIGHETEN ATT GÖRA ANMÄLAN FÖR SAMRÅD ENLIGT 12:6 MB GÄLLER INTE FÖR DE VERKSAMHETER OCH ÅTGÄRDER SOM BEHÖVS FÖR ATT BYGGA VÄGEN OCH SOM FASTSTÄLLS OCH INGÅR I VÄG-OMRÅDET FÖR ALLMÄN VÄG ELLER OMRÅDET FÖR TILLFÄLLIG NYTTJANDERÄTT.

ORIENTERINGSFIGUR

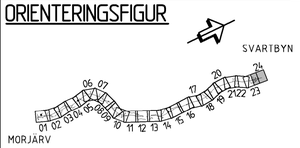

FASTIGHETSKARTANS AKTUALITET 20260324

PLANSYSTEM SWEREF 99 23 15
HÖJDSYSTEM RH 2000

TYP AV PLAN	VÄGPLAN
GRANSKNINGSSTATUS / SYFTE	
HANDLINGSTYP	GRANSKNINGSHANDLING
DATUM	2026-05-04
LEVERANS / ÄNDRINGS-PM	
OBJEKT	MORJÄRV-V.SVARTBYN ÄNDRING AV VÄGPLAN
DELOMRÅDE / BANDEL	KALIX OCH ÖVERKALIX KN
ANLÄGGNINGSDEL	VÄG E 10
OBJEKTNUMMER / KM	880919
KONSTRUKTIONSNUMMER	
BESTÄLLARE	TRAFIKVERKET
LEVERANTÖR	wsp
SKAPAD AV	JOHANNA JATKO
UPPDRAGSNUMMER	10374815
GODKÄND AV	MIKAEL ERIKSSON
AVDELNING	5540
RITNINGSTYP	PLAN
TEKNIKOMRÅDE / INNEHÅLL	VÄGUTFORMNING OCH TRAFIK
BESKRIVNING	KM 23/000-23/420
SKALA	1:2000
FORMAT	A1
FÖRVALTNINGSNUMMER	
RITNINGSNUMMER	101T0224
BLAD	24
NÄSTA BLAD	
BET	

Fil: R:\SSAD\Trafikverket\10374815\V_CAD\T\Skisser\101T0224.dwg PLOTTAD: 2026-5-05 10:37:42 AV ANVÄNDARE: SEJJ02797