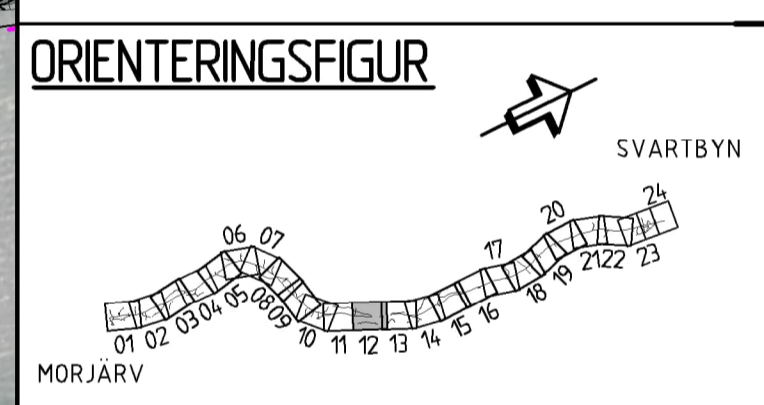


TECKENFÖRKLARING

	GRÄNS FÖR BEFINTLIGT VÄGOMRÅDE
	GRÄNS FÖR NYTT VÄGOMRÅDE
	AVGRÄNSNING MELLAN OLIKA TYPER AV MARKANSPRÅK
	OMRÅDE SOM AVSER TILLFÄLLIG NYTT JÄNDERÄTT
	OMRÅDE SOM AVSER INSKRÄNKT VÄGRÄTT
	NY VÄG (VÄGMITT INKL. VÄGKANTER)
	MITTRÄCKE
	VILTSTÄNGSEL I HUVUDSAKLIGT LÄGE
	FÖRSLAG ENSKILD VÄG
	FÖRSLAG VÄGSLANTER
	TRAKTGRÄNS
	FASTIGHETSGRÄNS
	FASTIGHETSBETECKNING
	VÄGMITT, EJ INMÄTT (FRÅN GRUNDKARTAN)
	BEF. VÄGTRUMMA/NY VÄGTRUMMA
	BEF. TRUMMA SOM RIVS
	BEF. TRUMMA ERSÄTTS MED NY
	BEF. TRUMMA FÖRLÄNGS
	AVRINNINGSDIREKTION
	BÄCK/DIKE
	NATURRESERVAT
	NATURVÄRDESKLASS 1
	NATURVÄRDESKLASS 2
	NATURVÄRDESKLASS 3
	NATURVÄRDESKLASS 4
	BIOTOPSKYDD
	FÖRNLÄMNING
	MÖJLIG FÖRNLÄMNING
	ÖVR. KULTURHISTORISK LÄMNING
	KALLKALLA
	ARTRIK VÄGKANT



FASTIGHETSKARTANS AKTUALITET 20260324
 PLANSYSTEM SWEREF 99 23 15
 HÖJDSYSTEM RH 2000

TYP AV PLAN
VÄGPLAN

GRANSKNINGSSTATUS / SYFTE
GRANSKNINGSHANDLING

HANDLINGSTYP
GRANSKNINGSHANDLING

DATUM
 2026-05-04

OBJEKT
**MORJÄRV-V.SVARTBYN
 ÄNDRING AV VÄGPLAN**

DELOMRÅDE / BANDEL
KALIX OCH ÖVERKALIX KN

ANLÄGGNINGSDIAGRAM
VÄG E 10

OBJEKTNUMMER / KM
 880919

KONSTRUKTIONNUMMER

BESTÄLLARE
TRAFIKVERKET

LEVERANTÖR

SKAPAD AV
JOHANNA JATKO

UPPDRAGSNUMMER
 10374815

GODKÄND AV
MIKAEL ERIKSSON

AVDELNING
 5540

RITNINGSTYP
ILLUSTRATIONSKARTA

TEKNIKOMRÅDE / INNEHÅLL
VÄGUTFORMNING OCH TRAFIK

BESKRIVNING
KM 11/000-12/000

SKALA
 1:2000

FORMAT
 A1


FÖRVALTNINGSNUMMER

RITNINGSNUMMER
 101T0812

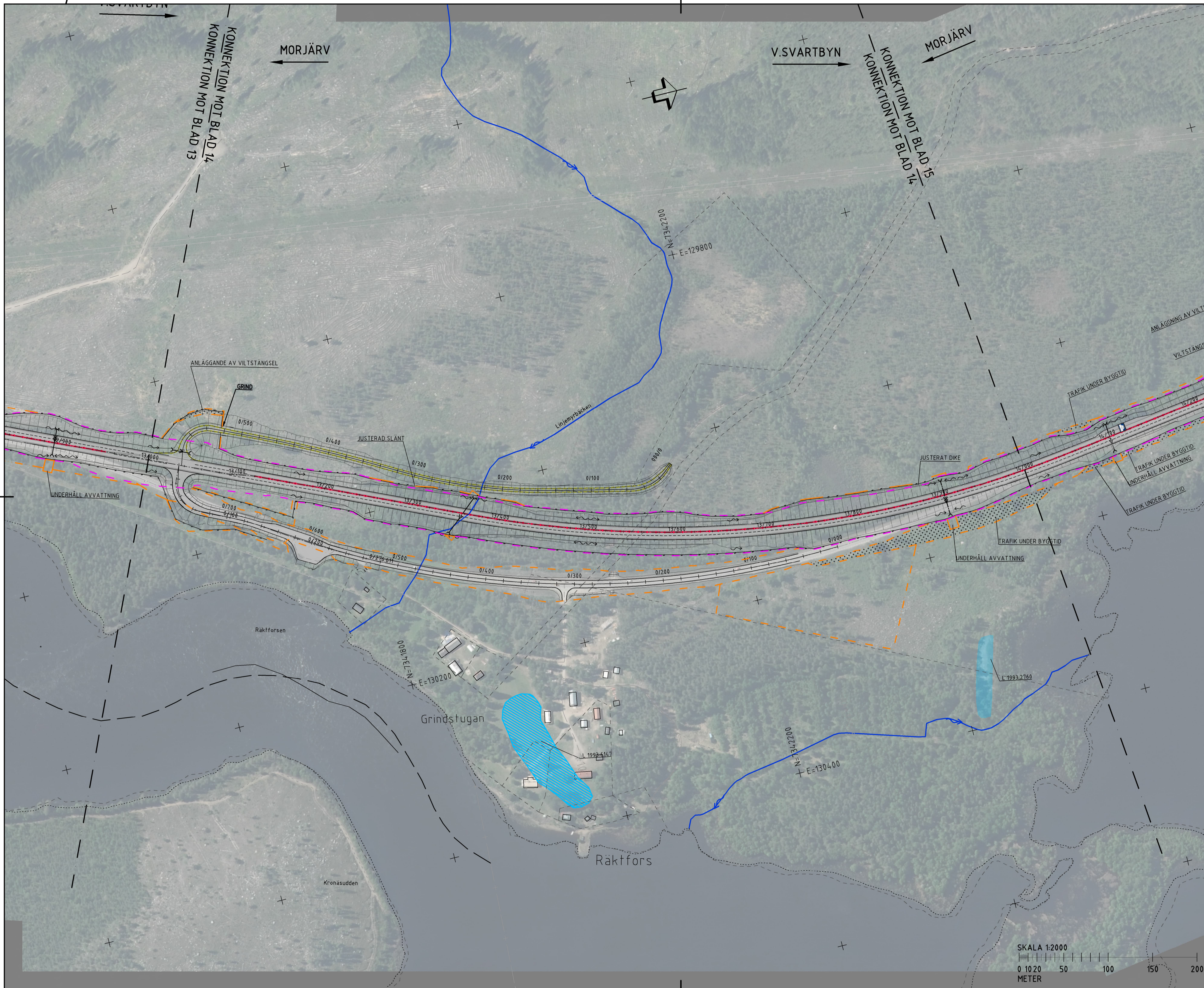
BLAD
 12

NÄSTA BLAD
 13

BET

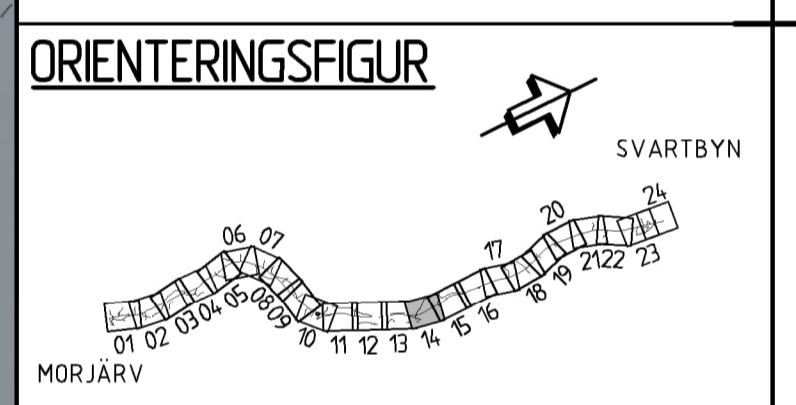


FL. R. USGÅTTÄRRENS VÄG E 10 I LÖN VÄGUTFORMNING OCH TRAFIK PLAN 2026-05-04 TEJ33 AV ANMÄNDE SE 122797



TECKENFÖRKLARING

- GRÄNS FÖR BEFINTLIGT VÄGOMRÅDE
- GRÄNS FÖR NYTT VÄGOMRÅDE
- AVGRÄNSNING MELLAN OLIKA TYPER AV MARKANSPRÅK
- OMRÅDE SOM AVSER TILLFÄLLIG NYTT JÄNDERÄTT
- OMRÅDE SOM AVSER INSKRÄNKT VÄGRÄTT
- NY VÄG (VÄGMITT INKL VÄGKANTER)
- MITTRÄCKE
- VILTSTÄNGSEL I HUVUDSÄKLIKT LÄGE
- FÖRSLAG ENSKILD VÄG
- FÖRSLAG VÄGSLÄNTER
- TRAKTGRÄNS
- FASTIGHETSGRÄNS
- FASTIGHETSBECKENING
- VÄGMITT, EJ INMÄTT (FRÅN GRUNDKARTA)
- BEF. VÄGTRUMMA/NY VÄGTRUMMA
- BEF. TRUMMA SOM RIVS
- BEF. TRUMMA ERSÄTTS MED NY
- BEF. TRUMMA FÖRLÄNGS
- AVRINNINGSRIKTNING
- BÄCK/DIKE
- NATURRESERVAT
- NATURVÄRDESKLASS 1
- NATURVÄRDESKLASS 2
- NATURVÄRDESKLASS 3
- NATURVÄRDESKLASS 4
- BIOTOPSKYDD
- FÖRNLÄMNING
- MÖJLIG FÖRNLÄMNING
- ÖVR. KULTURHISTORISK LÄMNING
- KALLKALLA
- ARTRIK VÄGKANT



FASTIGHETSKARTANS AKTUALITET 20260324
 PLANSYSTEM SWEFER 99 23 15
 HÖJDSYSTEM RH 2000

TYP AV PLAN **VÄGPLAN**

GRANSKNINGSSTATUS / SYFTE

HANDLINGSTYP **GRANSKNINGSHANDLING**

DATUM 2026-05-04 LEVERANS / ÄNDRINGS-PM

OBJEKT **MORJÄRV-V. SVARTBYN ÄNDRING AV VÄGPLAN**

DELOMRÅDE / BANDEL **KALIX OCH ÖVERKALIX KN**

ANLÄGGNINGSSDEL **VÄG E 10**

OBJEKTNUMMER / KM 880919 KONSTRUKTIONNUMMER

BESTÄLLARE LEVERANTÖR **TRAFIKVERKET** **wsp**

SKAPAD AV **JOHANNA JATKO** UPPDRAGSNUMMER 10374815

GODKÄND AV **MIKAEL ERIKSSON** ÄNDELNING 5540

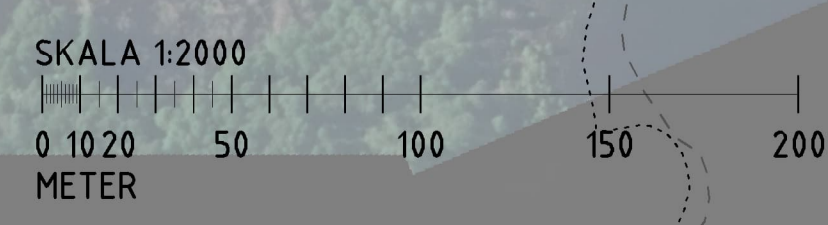
RITNINGSTYP **ILLUSTRATIONSKARTA**

TEKNIKOMRÅDE / INNEHÅLL **VÄGUTFORMNING OCH TRAFIK**

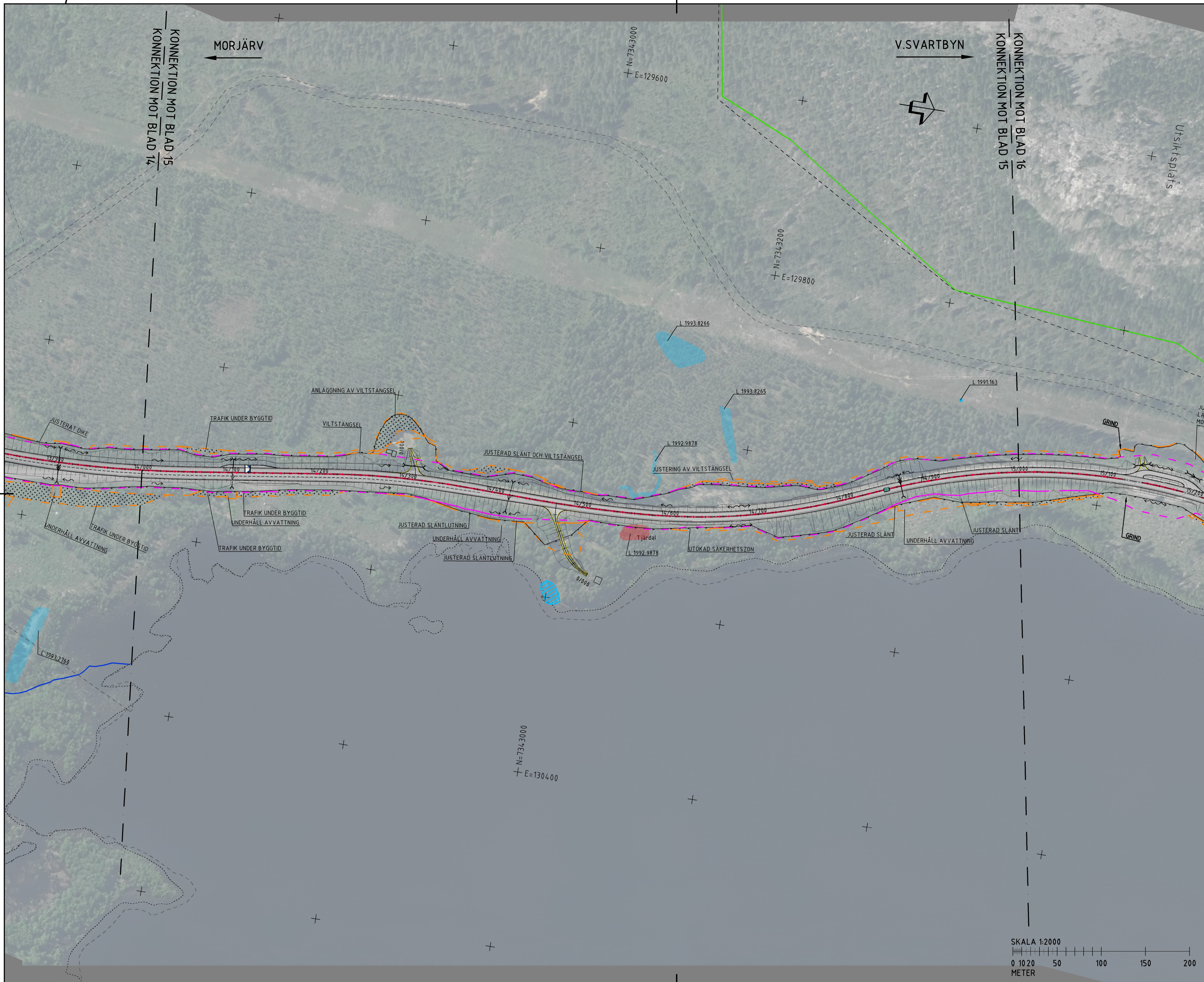
BESKRIVNING **KM 13/000-14/000**

SKALA 1:2000 FORMAT A1 FÖRVALTNINGSNUMMER

RITNINGSNUMMER 101T0814 BLAD 14 NÄSTA BLAD 15 BET



F:\R\EGG\Trafikverket\VEP\196\KONV\08\08\08\101T0814.dwg FÖRVALD 2026-05-04 12:28:59 AV ANVÄNDARE: SJZ2797



TECKENFÖRKLARING

	GRÄNS FÖR BEFINTLIGT VÄGOMRÅDE
	GRÄNS FÖR NYTT VÄGOMRÅDE
	AVGRÄNSNING MELLAN OLIKA TYPER AV MARKANSPRÅK
	OMRÅDE SOM AVSER TILLFÄLLIG NYTT JANDERRÄTT
	OMRÅDE SOM AVSER INSKRÄNKT VÄGRÄTT
	NY VÄG (VÄGMITT INKL. VÄGKANTER)
	MITTRÄCKE
	VILTSTÄNGSEL I HUVUDSAKLIGT LÄGE
	FÖRSLAG ENSKILD VÄG
	FÖRSLAG VÄGSLANTER
	TRAKTGRÄNS
	FASTIGHETSGRÄNS
	FASTIGHETSBETECKNING
	VÄGMITT, EJ INMÄTT (FRÅN GRUNDKARTAN)
	BEF. VÄGTRUMMA/NY VÄGTRUMMA
	BEF. TRUMMA SOM RIVS
	BEF. TRUMMA ERSÄTTTS MED NY
	BEF. TRUMMA FÖRLÅNGS
	AVRINNINGSRIKTNING
	BACK/DIKE
	NATURRESERVAT
	NATURVÄRDESKLASS 1
	NATURVÄRDESKLASS 2
	NATURVÄRDESKLASS 3
	NATURVÄRDESKLASS 4
	BIOTOPSKYDD
	FÖRNLÄMNING
	MÖJLIG FÖRNLÄMNING
	ÖVR. KULTURHISTORISK LÄMNING
	KALLKALLA
	ARTRIK VÄGKANT



VÄGPLAN

GRANSKNINGSSTATUS / SYFTE

HANDLINGSTYP
GRANSKNINGSHANDLING

DATUM 2026-05-04 | LEVERANS / ÄNDRINGS-PM

OBJEKT
**MORJÄRV-V.SVARTBYN
ÄNDRING AV VÄGPLAN**

DELOMRÅDE / BANDEL
KALIX OCH ÖVERKALIX KN

ANLÄGGNINGSDIAGRAM
VÄG E 10

OBJEKTNUMMER / KM 880919 | KONSTRUKTIONNUMMER

BESTÄLLARE TRAFIKVERKET | LEVERANTÖR **wsp**

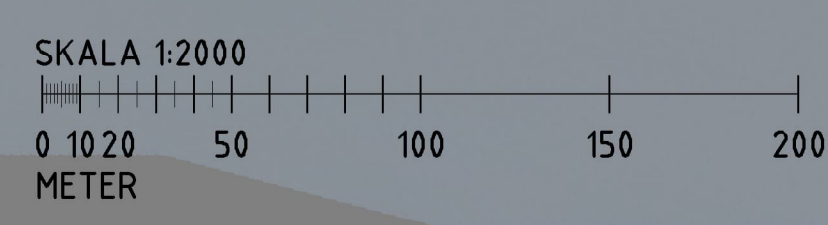
SKAPAD AV JOHANNA JATKO | UPPDRAGSNUMMER 10374815

GODKÄND AV MIKAEL ERIKSSON | ÄNDRING 5540

RITNINGSTYP
ILLUSTRATIONSKARTA

TEKNIKOMRÅDE / INNEHÅLL
VÄGUTFORMNING OCH TRAFIK

BESKRIVNING
KM 14/000-15/000



SKALA 1:2000	FORMAT A1	FÖRVALTNINGSNUMMER
RITNINGSNUMMER 101T0815	BLAD 15	NÄSTA BLAD 16
		BET

FILE: R:\S\G\Trafikverket\VEP\1406\1406_V_SVARTBYN\Bakgrund\VEP\1406_V_SVARTBYN\101T0815.dwg PLOTID: 2026-05-05 10:28:57 AV: ANVÄNDARE: SE122797