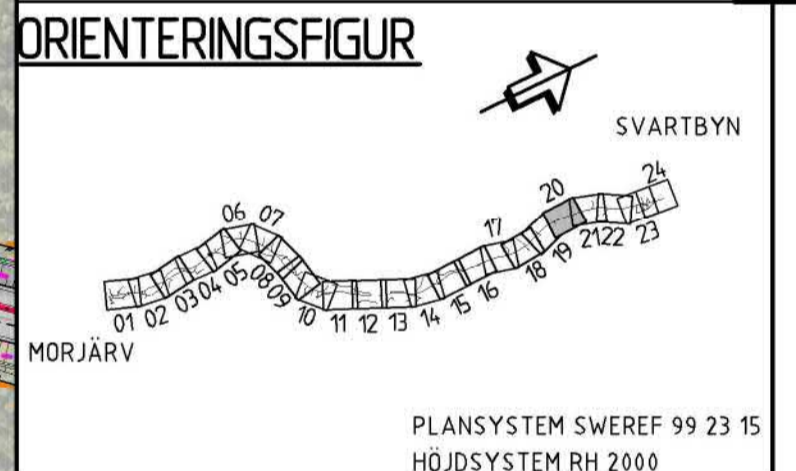


**TECKENFÖRKLARING**

- GRÄNS FÖR BEFINTLIGT VÄGOMRÅDE
- GRÄNS FÖR NYTT VÄGOMRÅDE
- AVGRÄNSNING MELLAN OLIKA TYPER AV VÄGANS STRÄCK
- OMRÅDE SOM AVSER TILLFÄLLIG NYTT JÄNDERÄTT
- OMRÅDE SOM AVSER INSKRÄNKT VÄGRÄTT
- NY VÄG (VÄGMITT INKL VÄGGKANTER)
- SIDORÄCKE
- MITTRÄCKE
- VILTSTÄNGSEL I HUVUDSAKLIGT LÄGE
- FÖRSLAG ENSKILD VÄG
- FÖRSLAG VÄGLANTER
- TRAKTGRÄNS
- FASTIGHETSGRÄNS
- FASTIGHETSBETECKNING
- STADSPLAN 25-MOR-3
- STADSPLAN 25-MOR-34
- VÄGMITT, EJ INMÄTT (FRÅN GRUNDKARTA)
- BEF. VÄGTRUMMA/ NY VÄGTRUMMA
- BEF. TRUMMA SOM RIVS
- BEF. TRUMMA ERSÄTTS MED NY
- BEF. TRUMMA FÖRLÄNGS
- AVRINNINGSRIKTNING
- HÖGER IN / UT
- VÄXLINGSSTRÄCKA
- PARKERINGSFICKA
- ALLMÄN VÄG SOM UTGÅR
- IN / UTFART SOM FÖRESLÅS STÄNGAS
- ALLMÄN VÄGDEL SOM FÖRESLÅS RIVAS
- BÄCK/DIKE
- NATURRESERVAT
- NATURVÄRDESKLASS 1
- NATURVÄRDESKLASS 2
- NATURVÄRDESKLASS 3
- NATURVÄRDESKLASS 4
- RIOTPSKYDD
- FORNÄMNING
- MÖJLIG FORNÄMNING
- ÖVR. KULTURHISTORISK LÄMNING
- KALKKÄLLA
- ARTRIK VÄGGKANT
- VILTÖVERGÅNG I PLAN



**VÄGPLAN**

GRANSKNINGSSTATUS / SYFTE

HANDLINGSTYP  
**GRANSKNINGSHANDLING**

DATUM  
2019-12-20

LEVERANS / ANDRINGS-PM

OBJEKT  
**MORJÄRV-V. SVARTBYN**

DELOMRÅDE / BANDEL  
**KALIX OCH ÖVERKALIX KN**

ANLÄGGNINGSDDEL  
**VÄG E 10**

OBJEKTNUMMER / KM  
880919

KONSTRUKTIONSNUMMER

BESTÄLLARE  
**TRAFIKVERKET**

LEVERANTÖR  
**wsp**

SKAPAD AV  
**MOA OLOFSSON**

UPPDRAGSNUMMER  
10226773

GOCKÄND AV  
**INGELA BROBACK**

AVDELNING  
5540

RITNINGSTYP  
**ILLUSTRATIONSKARTA**

TEKNIKOMRÅDE / INNEHÅLL  
**VÄGUTFORMNING OCH TRAFIK**

BESKRIVNING  
KM 19/000-20/000

SKALA  
1:2000

FORMAT  
A1

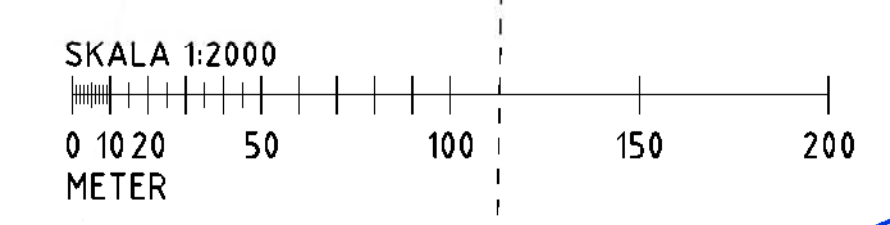
FÖRVALTNINGSNUMMER

RITINGSNUMMER  
101T0820

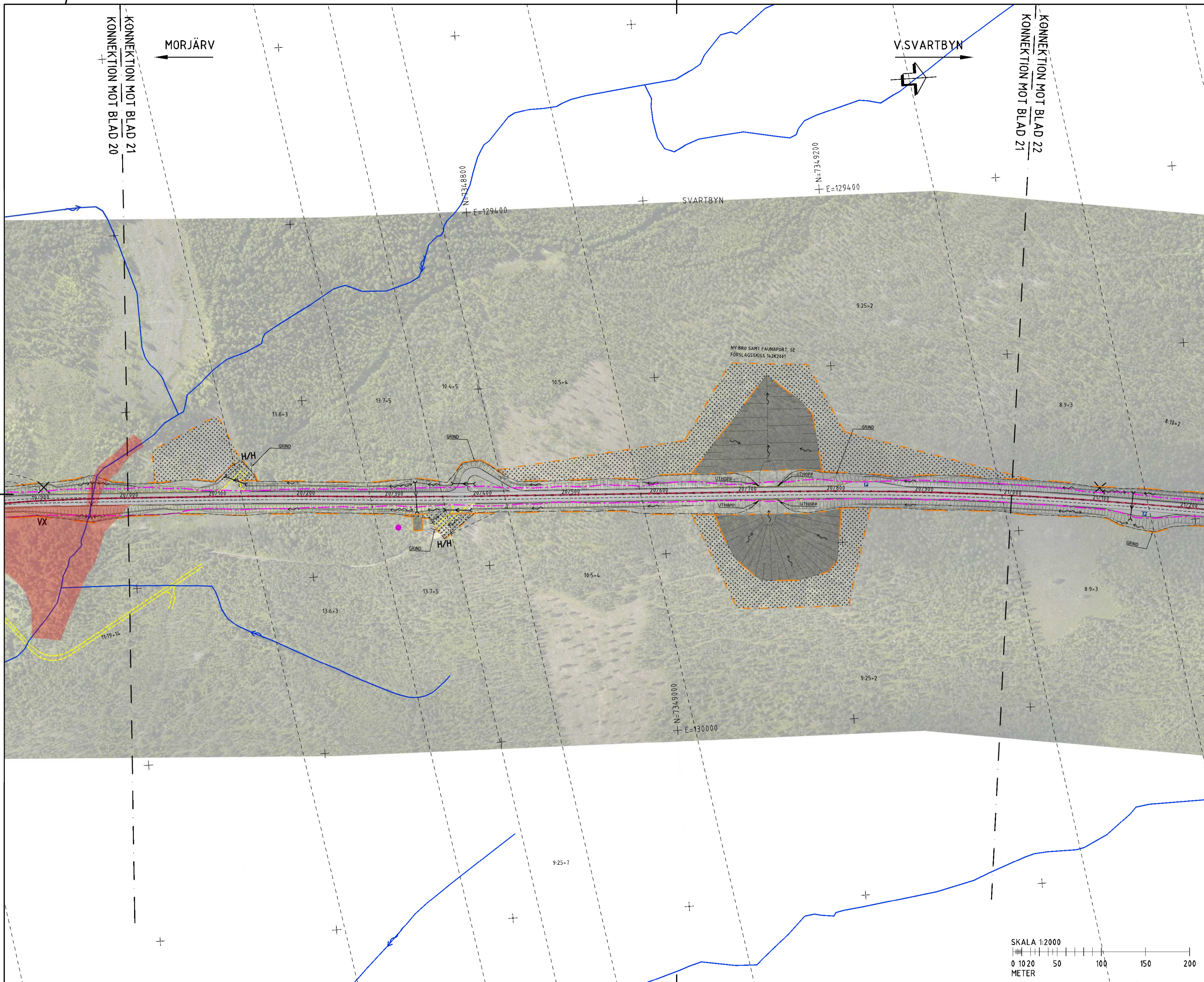
BLAD  
20

NÄSTA BLAD  
21

BET

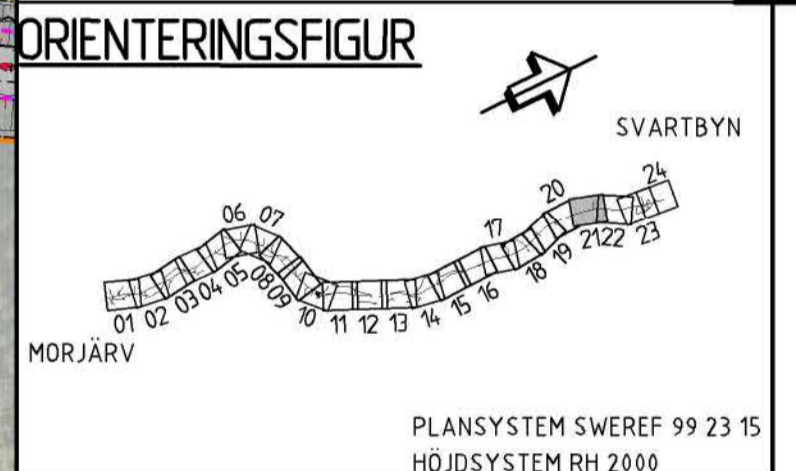


FILE: S:\KALIX\2019\12\19\_000\_20\_000\101T0820\_20\_21.dwg PLOT DAT: 2020-04-26 17:45:37 AV: ANVÄNDARE: SPORTRIZ

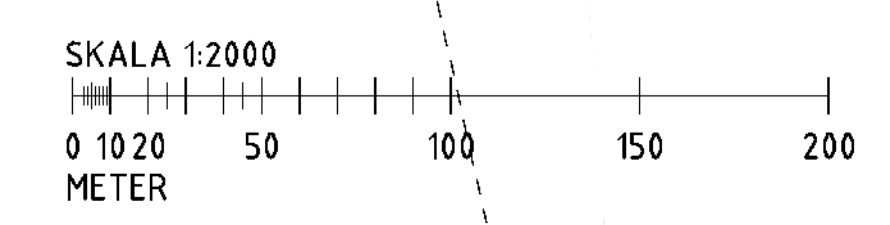


**TECKENFÖRKLARING**

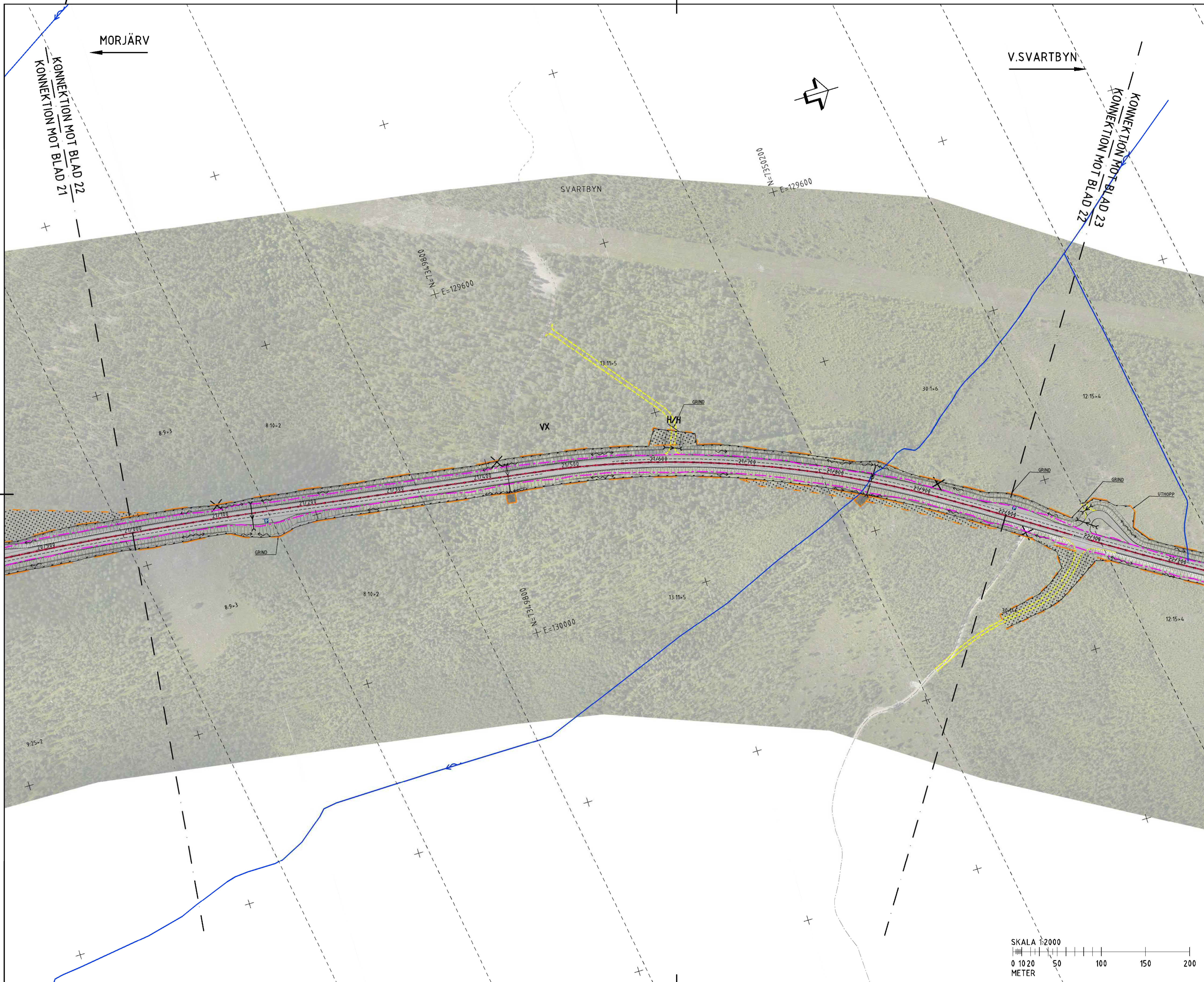
- GRÄNS FÖR BEFINTLIGT VÄGOMRÅDE
- GRÄNS FÖR NYTT VÄGOMRÅDE
- AVGRÄNSNING MELLAN OLIKA TYPER AV PARKANSFRÅK
- OMRÅDE SOM AVSER TILLFÄLLIG NYTT JÄNDERÄTT
- OMRÅDE SOM AVSER INSKRÄNKT VÄGRÄTT
- NY VÄG (VÄGMITT INKL. VÄGKANTER)
- SIDORÄCKE
- MITTRÄCKE
- VILTSTÄNGSEL I HUVUDSAKLIGT LÄGE
- FÖRSLAG ENSKILD VÄG
- FÖRSLAG VÄGSLÄNTER
- TRAKTGRÄNS
- FASTIGHETSGRÄNS
- FASTIGHETSBETECKNING
- STADSPLAN 25-MÖR-3
- STADSPLAN 25-MÖR-34
- VÄGMITT, EJ INMÄTT (FRÅN GRUNDKARTA)
- BEF. VÄGTRUMMA/NY VÄGTRUMMA
- BEF. TRUMMA SOM RIVS
- BEF. TRUMMA ERSÄTTTS MED NY
- BEF. TRUMMA FÖRLÅNGS
- AVRINNINGSRIKTNING
- HÖGER IN / UT
- VÄXLINGSSTRÄCKA
- PARKERINGSFICKA
- ALLMÄN VÄG SOM UTGÅR
- IN / UTFART SOM FÖRESLÅS STÄNGAS
- ALLMÄN VÄGDEL SOM FÖRESLÅS RIVAS
- BÄCK/DIKE
- NATURRESERVAT
- NATURVÄRDESKLASS 1
- NATURVÄRDESKLASS 2
- NATURVÄRDESKLASS 3
- NATURVÄRDESKLASS 4
- BIOTOPSKYDD
- FORNLÄMNING
- MÖJLIG FORNLÄMNING
- ÖVR. KULTURHISTORISK LÄMNING
- KALLKÄLLA
- ARTRIK VÄGKANT
- VILTÖVERGÅNG I PLAN



TYP AV PLAN		<b>VÄGPLAN</b>	
GRANSKNINGSSTATUS/SYFTE			
HANDLINGSTYP			
GRANSKNINGSHANDLING			
DATUM	2019-12-20	LEVERANS / ÄNDRINGS-PM	
OBJEKT			
<b>MORJÄRV-V. SVARTBYN</b>			
DELOMRÅDE / BANDEL			
KALIX OCH ÖVERKALIX KN			
ANLÄGGNINGSDEL			
VÄG E 10			
OBJEKTNUMMER / KM	880919	KONSTRUKTIONNUMMER	
BESTÄLLARE	TRAFIKVERKET	LEVERANTÖR	<b>wsp</b>
SKAPAD AV	MOA OLOFSSON	UPPRAGSNUMMER	10226773
GRANSKAD AV	INGELA BROBACK	AVDELNING	5540
RITNINGSTYP			
ILLUSTRATIONSKARTA			
TEKNIKOMRÅDE / INNEHÅLL			
VÄGUTFORMNING OCH TRAFIK			
BESKRIVNING			
KM 20/000-21/000			
SKALA	1:2000	FORMAT	A1
RITNINGSLINJEN	101T0821	FÖRVALTNINGSNUMMER	
BLAD	21	NÄSTA BLAD	22
BET			

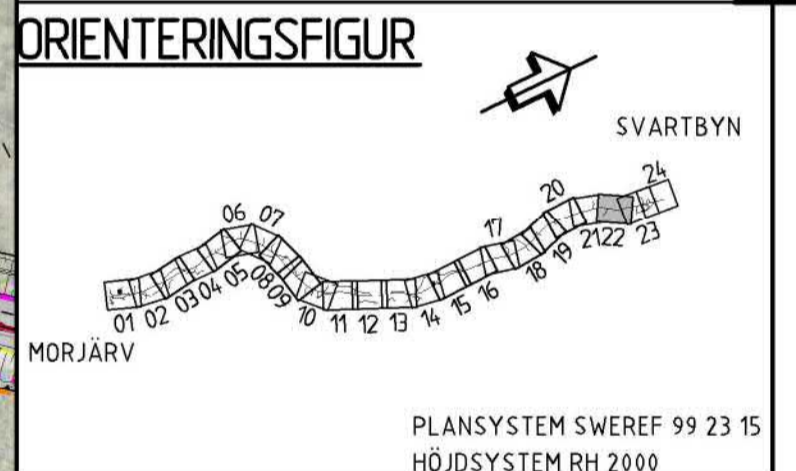


PLANSYSTEM SWEREF 99 23 15  
 HÖJDSYSTEM RH 2000  
 RITNINGEN ÄR UTARBETAD AV WSP

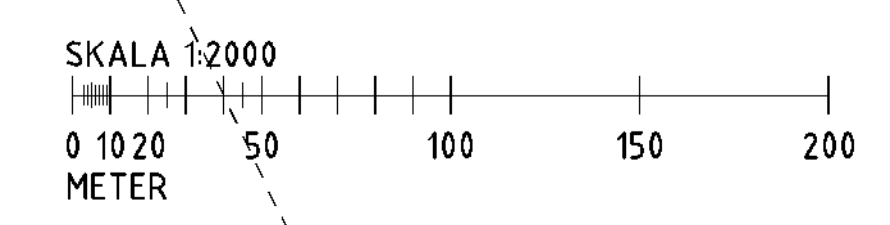


**TECKENFÖRKLARING**

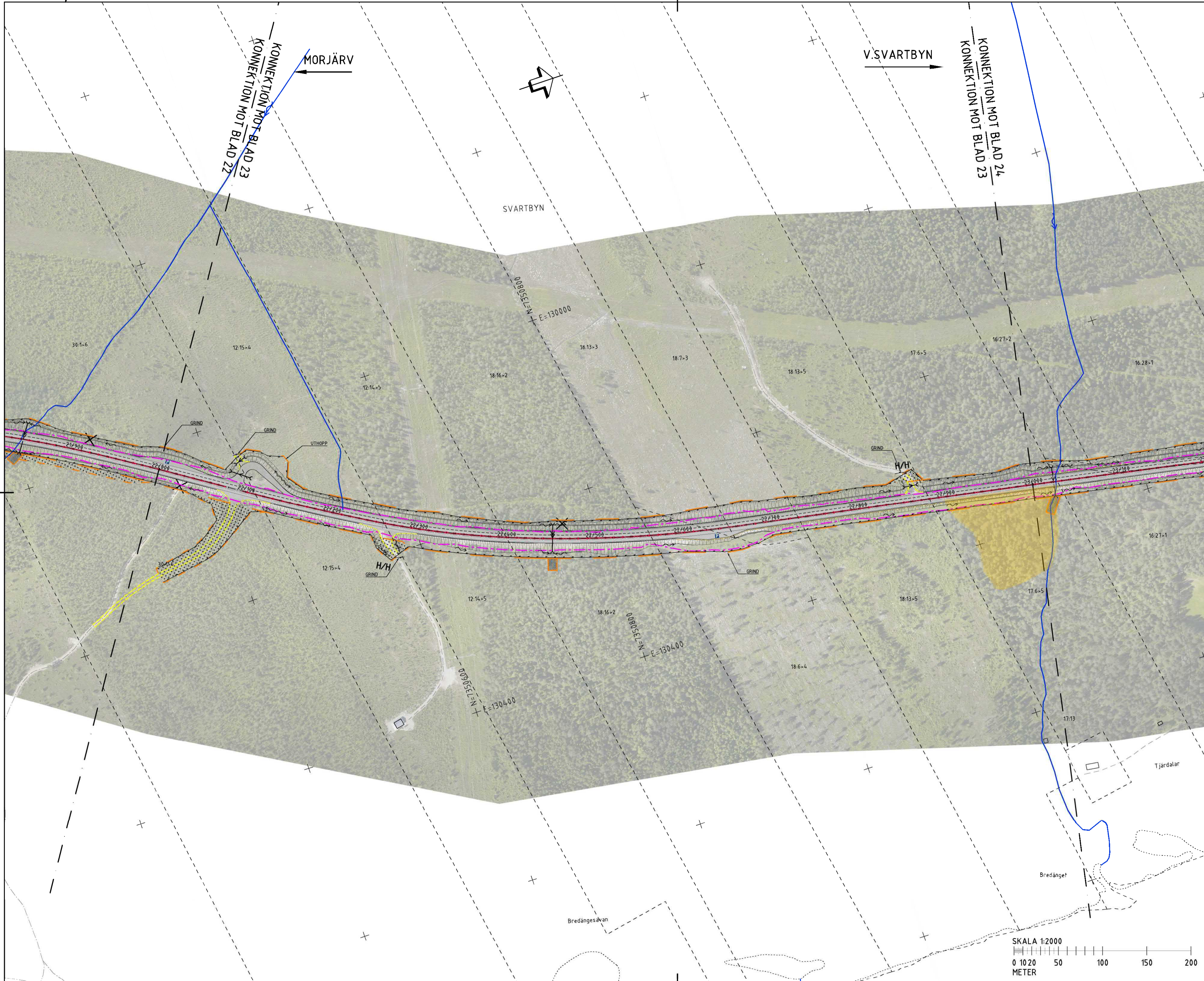
- GRÄNS FÖR BEFINTLIGT VÄGOMRÅDE
- GRÄNS FÖR NYTT VÄGOMRÅDE
- AVGRÄNSNING MELLAN OLIKA TYPER AV VÄGOMRÅDE
- OMRÅDE SOM AVSER TILLFÄLLIG NYTT JÄNDERÄTT
- OMRÅDE SOM AVSER INSKRÄNKT VÄGRÄTT
- NY VÄG (VÄGMITT INKL. VÄGKANTER)
- SIDORÄCKE
- MITTRÄCKE
- VILTSTÄNGSEL I HUVUDSAKLIGT LÄGE
- FÖRSLAG ENSKILD VÄG
- FÖRSLAG VÄGSLÄNTER
- TRAKTGRÄNS
- FASTIGHETSGRÄNS
- FASTIGHETSBETECKNING
- STADSPLAN 25-MOR-3
- STADSPLAN 25-MOR-34
- VÄGMITT, EJ INMÄTT (FRÅN GRUNDKARTA)
- BEF. VÄGTRUMMA/ NY VÄGTRUMMA
- BEF. TRUMMA SOM RIVS
- BEF. TRUMMA ERSÄTTTS MED NY
- BEF. TRUMMA FÖRLÅNGS
- AVRINNINGSRIKTNING
- HÖGER IN / UT
- VÄXLINGSSTRÄCKA
- PARKERINGSFICKA
- ALLMÄN VÄG SOM UTGÅR
- IN / UTFART SOM FÖRESLÅS STÄNGAS
- ALLMÄN VÄGDEL SOM FÖRESLÅS RIVAS
- BÄCK/DIKE
- NATURRESERVAT
- NATURVÄRDESKLASS 1
- NATURVÄRDESKLASS 2
- NATURVÄRDESKLASS 3
- NATURVÄRDESKLASS 4
- BIOTOPSKYDD
- FORNLÄMNING
- MÖJLIG FORNLÄMNING
- ÖVR. KULTURHISTORISK LÄMNING
- KALLKÄLLA
- ARTRIK VÄGKANT
- VILTÖVERGÅNG I PLAN



TYP AV PLAN		<b>VÄGPLAN</b>	
GRANSKNINGSSTATUS/SYFTE			
HANDLINGSTYP			
<b>GRANSKNINGSHANDLING</b>			
DATUM		LEVERANS / ÄNDRINGS-PM	
2019-12-20			
OBJEKT			
<b>MORJÄRV-V. SVARTBYN</b>			
DELOMRÅDE / BANDEL			
KALIX OCH ÖVERKALIX KN			
ANLÄGGNINGSDI			
VÄG E 10			
OBJEKTNUMMER / KM		KONSTRUKTIONNUMMER	
880919			
BESTÄLLARE		LEVERANTÖR	
TRAFIKVERKET			
SKAPAD AV		UPPRAGSNUMMER	
MOA OLOFSSON		10226773	
GODKÄND AV		AVDELNING	
INGELA BROBACK		5540	
RITNINGSTYP			
ILLUSTRATIONSKARTA			
TEKNIKOMRÅDE / INNEHÅLL			
VÄGUTFORMNING OCH TRAFIK			
BESKRIVNING			
KM 21/000-22/000			
SKALA	FORMAT	FÖRVALTNINGSNUMMER	
1:2000	A1		
RITNINGNUMMER	BLAD	NÄSTA BLAD	SET
101T0822	22	23	

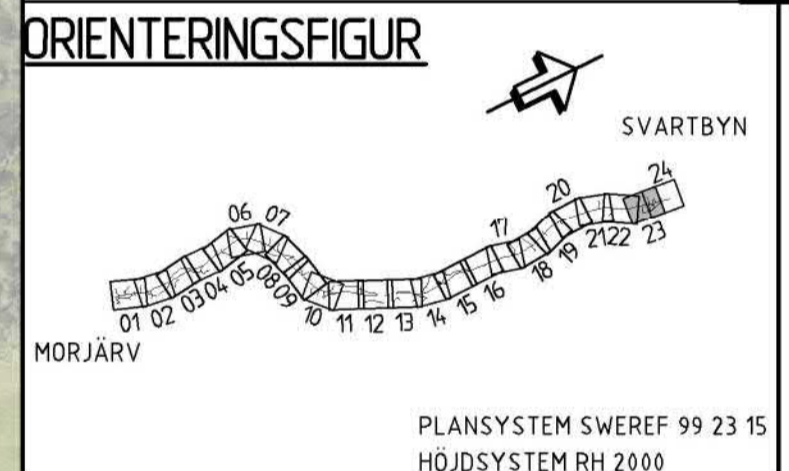


FILE: S:\2020\201912\101T0822\101T0822.dwg    RITTIL: 2020-12-26 17:34:45    AV: ANVÄNDARE: SCHTFFZ

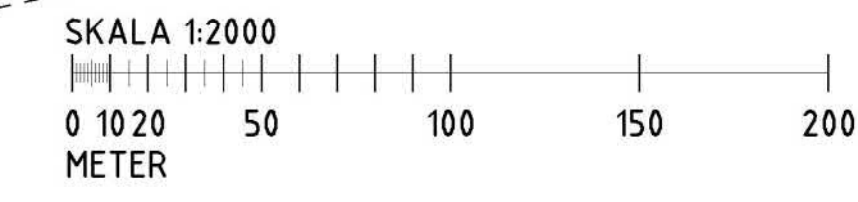


**TECKENFÖRKLARING**

- GRÄNS FÖR BEFINTLIGT VÄGOMRÅDE
- GRÄNS FÖR NYTT VÄGOMRÅDE
- AVGRÄNSNING MELLAN OLIKA TYPER AV VÄGANSFRÅK
- OMRÅDE SOM AVSER TILLFÄLLIG NYTT JÄNDERÄTT
- OMRÅDE SOM AVSER INSKRÄNKT VÄGRÄTT
- NY VÄG (VÄGMITT INKL. VÄGKANTER)
- SIDORÄCKE
- MITTRÄCKE
- VILTSTÄNGSEL I HUVUDSAKLIGT LÄGE
- FÖRSLAG ENSKILD VÄG
- FÖRSLAG VÄGSLÄNTER
- TRAKTGRÄNS
- FASTIGHETSGRÄNS
- FASTIGHETSBETECKNING
- STADSPLAN 25-MOR-3
- STADSPLAN 25-MOR-34
- VÄGMITT, EJ INMÄTT (FRÅN GRUNDKARTA)
- BEF. VÄGTRUMMA/ NY VÄGTRUMMA
- BEF. TRUMMA SOM RIVS
- BEF. TRUMMA ERSÄTTS MED NY
- BEF. TRUMMA FÖRLÄNGS
- AVRINNINGSRIKTNING
- HÖGER IN / UT
- VÄXLINGSSTRÄCKA
- PARKERINGSFICKA
- ALLMÄN VÄG SOM UTGÅR
- IN / UTFART SOM FÖRESLÅS STÄNGAS
- ALLMÄN VÄGDEL SOM FÖRESLÅS RIVAS
- BÄCK/DIKE
- NATURRESERVAT
- NATURVÄRDESKLASS 1
- NATURVÄRDESKLASS 2
- NATURVÄRDESKLASS 3
- NATURVÄRDESKLASS 4
- RIOTÖPSKYDD
- FORNLÄMNING
- MÖJLIG FORNLÄMNING
- ÖVR. KULTURHISTORISK LÄMNING
- KALLKÄLLA
- ARTRIK VÄGKANT
- VILTÖVERGÅNG I PLAN



TYP AV PLAN		<b>VÄGPLAN</b>	
GRANSKNINGSSTATUS / SYFTE			
HANDLINGSTYP			
<b>GRANSKNINGSHANDLING</b>		LEVERANS / ÄNDRINGS-PM	
DATUM		2019-12-20	
OBJEKT			
<b>MORJÄRV-V. SVARTBYN</b>			
DELOMRÅDE / BANDEL			
KALIX OCH ÖVERKALIX KN			
ANLÄGGNINGSDI			
VÄG E 10			
OBJEKTNUMMER / KM		KONSTRUKTIONNUMMER	
880919			
BESTÄLLARE		LEVERANTÖR	
SKAPAD AV		UPPRAGSNUMMER	
MOA OLOFSSON		10226773	
GODKÄND AV		AVDELNING	
INGELA BRÖBACK		5540	
RITNINGSTYP			
ILLUSTRATIONSKARTA			
TEKNIKOMRÅDE / INNEHÅLL			
VÄGUTFORMNING OCH TRAFIK			
BESKRIVNING			
KM 22/000-23/000			
SKALA	FORMAT	FÖRVALTNINGSNUMMER	
1:2000	A1		
RITNINGSNUMMER	BLAD	NÄSTA BLAD	BET
101T0823	23	24	

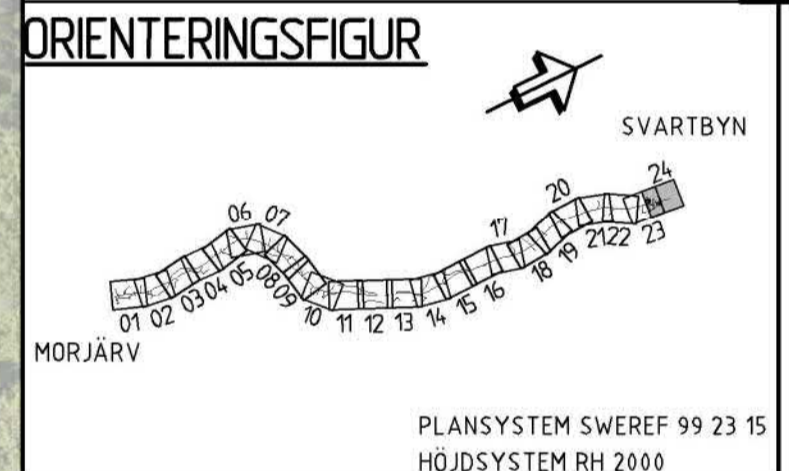


FILE: G:\2019\2019-12-20\101T0823\101T0823.dwg PLOTTAD: 2020-01-26 17:29:52 AV: ANVÄNDARE: SCHP/ZZ

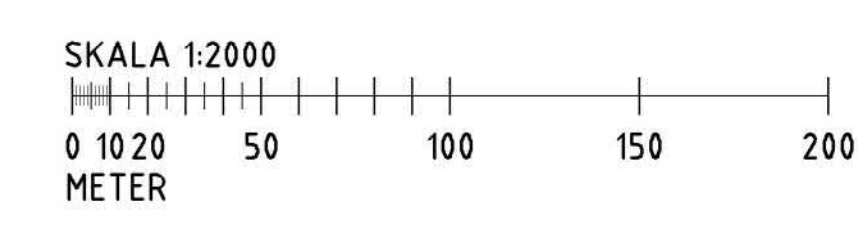


**TECKENFÖRKLARING**

- GRÄNS FÖR BEFINTLIGT VÄGOMRÅDE
- GRÄNS FÖR NYTT VÄGOMRÅDE
- AVGRÄNSNING MELLAN OLIKA TYPER AV VÄGOMRÅDE
- OMRÅDE SOM AVSER TILLFÄLLIG NYTTJÄNDERÄTT
- OMRÅDE SOM AVSER INSKRÄNK I VÄGRÄTT
- NY VÄG (VÄGMITT INKL VÄGKANTER)
- SIDORÄCKE
- MITTRÄCKE
- VILTSTÄNGSEL I HUVUDSAKLIGT LÅGE
- FÖRSLAG ERSKILD VÄG
- FÖRSLAG VÄGSLÄNTER
- TRAKTGRÄNS
- FASTIGHETSGRÄNS
- FASTIGHETSBETECKNING
- STADSPLAN 25-MOR-3
- STADSPLAN 25-MOR-34
- VÄGMITT, EJMÄTT (FRÅN GRUNDKARTA)
- BEF. VÄGRUMMA/NY VÄGRUMMA
- BEF. TRUMMA SOM RIVS
- BEF. TRUMMA ERSÄTTTS MED NY
- BEF. TRUMMA FÖRLÄNGS
- AVRINNINGSRIKTNING
- HÖGER IN / UT
- VÄXLINGSSTRÄCKA
- PARKERINGSFICKA
- ALLMÄN VÄG SOM UTGÅR
- IN / UTFART SOM FÖRESLÅS STÄNGAS
- ALLMÄN VÄGDEL SOM FÖRESLÅS RIVAS
- BÄCK/DIKE
- NATURRESERVAT
- NATURVÄRDESKLASS 1
- NATURVÄRDESKLASS 2
- NATURVÄRDESKLASS 3
- NATURVÄRDESKLASS 4
- BIOTOPSKYDD
- FÖRNLÄMNING
- MÖJLIG FÖRNLÄMNING
- ÖVR. KULTURHISTORISK LÄMNING
- KALLKÄLLA
- ARTRIK VÄGKANT
- VILTÖVERGÅNG I PLAN



TYP AV PLAN		<b>VÄGPLAN</b>	
GRANSKNINGSSTATUS / SYFTE			
HANDLINGSTYP			
<b>GRANSKNINGSHANDLING</b>			
DATUM		LEVERANS / ÄNDRINGS-PM	
2019-12-20			
OBJEKT			
<b>MORJÄRV-V. SVARTBYN</b>			
DELOMRÅDE / BANDEL			
KALIX OCH ÖVERKALIX KN			
ANLÄGGNINGSDEL			
VÄG E 10			
OBJEKTNUMMER / KM		KONSTRUKTIONNUMMER	
880919			
BESTÄLLARE		LEVERANTÖR	
TRAFIKVERKET		wsp	
SKAPAD AV		UPPRAGSNUMMER	
MOA OLOFSSON		10226773	
GODKÄND AV		AVDELNING	
INGELA BROBACK		5540	
RITNINGSTYP			
ILLUSTRATIONSKARTA			
TEKNIKOMRÅDE / INNEHÅLL			
VÄGUTFORMNING OCH TRAFIK			
BESKRIVNING			
KM 23/000-23/420			
SKALA	FORMAT	FÖRVALTNINGSNUMMER	
1:2000	A1		
RITNINGSNUMMER	BLAD	NÄSTA BLAD	BET
101T0824	24		



PLANSYSTEM SWEREF 99 23 15  
 HÖJDSYSTEM RH 2000  
 RITNINGSNUMMER 101T0824  
 BLAD 24