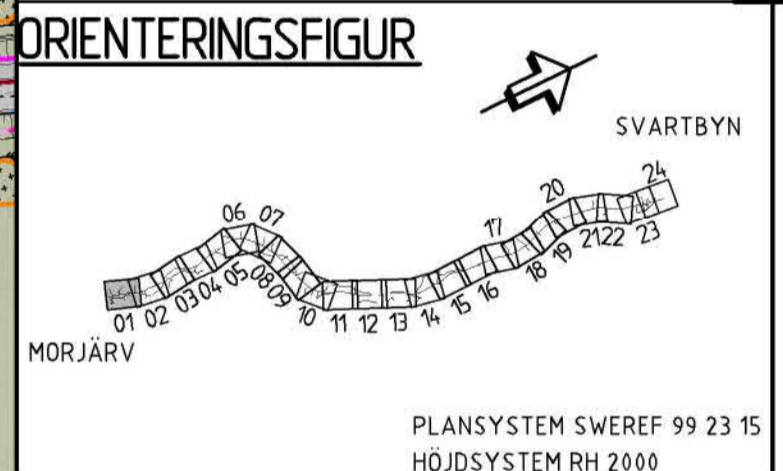
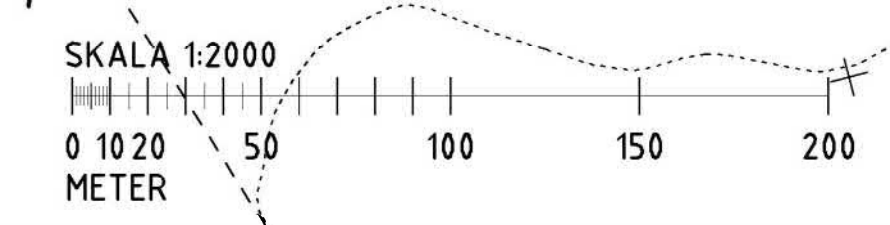


TECKENFÖRKLARING

- GRÄNS FÖR BEFINTLIGT VÄGOMRÅDE
- GRÄNS FÖR NYTT VÄGOMRÅDE
- AVGRÄNSNING MELLAN OLIKA TYPER AV VÄGOMRÅDE
- OMRÅDE SOM AVSER TILLFÄLLIG NYTTJÄNDERÄTT
- OMRÅDE SOM AVSER INSKRÄNKT VÄGRÄTT
- NY VÄG (VÄGMITT INKL. VÄGKANTER)
- SIDORÄCKE
- MITTRÄCKE
- VILTSTÄNGSEL I HUVUDSAKLIGT LÄGE
- FÖRSLAG ENSKILD VÄG
- FÖRSLAG VÄGSLÄNTER
- TRAKTGRÄNS
- FASTIGHETSGRÄNS
- 32.6 FASTIGHETSBETECKNING
- STADSPLAN 25-MOR-3
- STADSPLAN 25-MOR-34
- VÄGMITT, EJ INMÄTT (FRÅN GRUNDKARTA)
- BEF. VÄGTRUMMA/ NY VÄGTRUMMA
- BEF. TRUMMA SOM RIVS
- BEF. TRUMMA ERSÄTTTS MED NY
- BEF. TRUMMA FÖRLÄNGS
- AVRINNINGSRIKTNING
- HÖGER IN / UT
- VÄXLINGSSTRÄCKA
- PARKERINGSFICKA
- ALLMÄN VÄG SOM UTGÅR
- IN / UTFART SOM FÖRESLÅS STÄNGAS
- ALLMÄN VÄGDEL SOM FÖRESLÅS RIVAS
- BÄCK/DIKE
- NATURRESERVAT
- NATURVÄRDESKLASS 1
- NATURVÄRDESKLASS 2
- NATURVÄRDESKLASS 3
- NATURVÄRDESKLASS 4
- RIOTOPSKYDD
- FORNLÄMNING
- MÖJLIG FORNLÄMNING
- ÖVR. KULTURHISTORISK LÄMNING
- KALLKÄLLA
- ARTRIK VÄGKANT
- VILTOVERGÅNG I PLAN



TYP AV PLAN		VÄGPLAN	
GRANSKNINGSSTATUS / SYFTE			
HANDLINGSTYP			
GRANSKNINGSHANDLING			
DATUM		LEVERANS / ÄNDRINGS-PM	
2019-12-20			
OBJEKT			
MORJÄRV-V. SVARTBYN			
DELOMRÅDE / BANDEL			
KALIX OCH ÖVERKALIX KN			
ANLÄGGNINGSDEL			
VÄG E 10			
OBJEKTNUMMER / KM		KONSTRUKTIONNUMMER	
880919			
BESTÄLLARE		LEVERANTÖR	
SKAPAD AV		UPPDRAGSNUMMER	
MOA OLOFSSON		10226773	
GODKÄND AV		AVDELNING	
INGELA BROBACK		5540	
RITNINGSTYP			
ILLUSTRATIONSKARTA			
TEKNIKOMRÅDE / INNEHÅLL			
VÄGUTFORMNING OCH TRAFIK			
BESKRIVNING			
KM 0/000-1/000			
SKALA	FORMAT	FÖRVALTNINGSNUMMER	
1:2000	A1		
RITNINGSNUMMER	BLAD	NÄSTA BLAD	BET
101T0801	01	02	

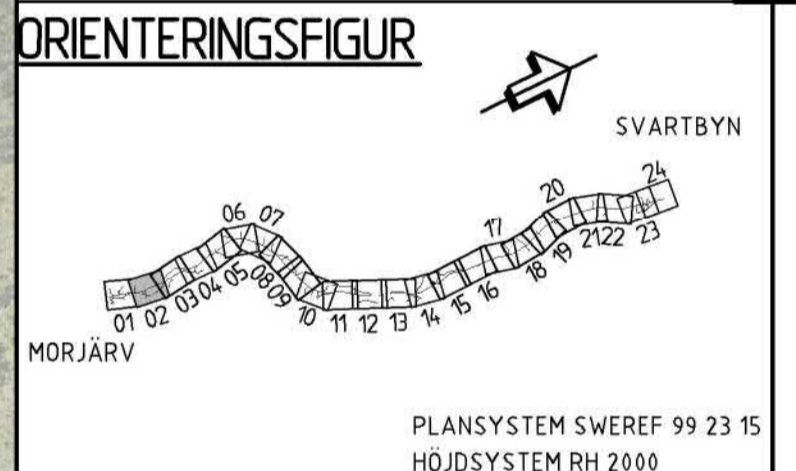


P:\19\504\2019\731_LAND\Yrkeshandlingar\101T0801_Vägplan\101T0801_Vägplan.dwg 2020-01-26 16:07:17 AV ANVÄNDARE: SP01052

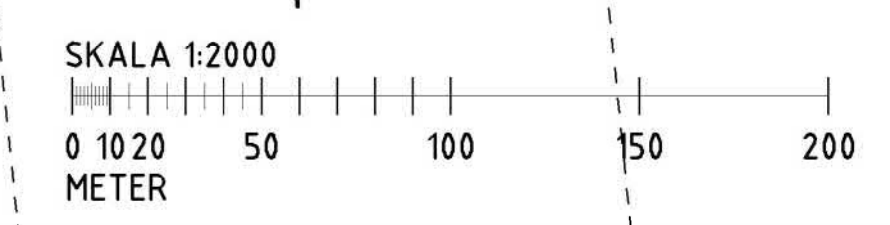


TECKENFÖRKLARING

- GRÄNS FÖR BEFINTLIGT VÄGOMRÅDE
- GRÄNS FÖR NYTT VÄGOMRÅDE
- AVGRÄNSNING MELLAN OLIKA TYPER AV PARKANSFRÅK
- OMRÅDE SOM AVSER TILLFÄLLIG NYTT JÄNDERÄTT
- OMRÅDE SOM AVSER INSKRÄNK I VÄGRÄTT
- NY VÄG (VÄGMITT INKL. VÄGKANTER)
- SIDORÄCKE
- MITTRÄCKE
- VILTSTÄNGSEL I HUVUDSAKLIGT LÄGE
- FÖRSLAG ENSKILD VÄG
- FÖRSLAG VÄGSLÄNTER
- TRAKTGRÄNS
- FASTIGHETSGRÄNS
- FASTIGHETSBETECKNING
- STADSPLAN 25-MOR-3
- STADSPLAN 25-MOR-34
- VÄGMITT, EJ INMÄTT (FRÅN GRUNDKARTA)
- BEF. VÄGTRUMMA/ NY VÄGTRUMMA
- BEF. TRUMMA SOM RIVS
- BEF. TRUMMA ERSÄTTS MED NY
- BEF. TRUMMA FÖRLÄNGS
- AVRINNINGSRIKTNING
- HÖGER IN / UT
- VÄXLINGSSTRÄCKA
- PARKERINGSFICKA
- ALLMÄN VÄG SOM UTGÅR
- IN / UTFART SOM FÖRESLÅS STÄNGAS
- ALLMÄN VÄGDEL SOM FÖRESLÅS RIVAS
- BÄCK/DIKE
- NATURRESERVAT
- NATURVÄRDESKLASS 1
- NATURVÄRDESKLASS 2
- NATURVÄRDESKLASS 3
- NATURVÄRDESKLASS 4
- RIOTOPSKYDD
- FORNLÄMNING
- MÖJLIG FORNLÄMNING
- ÖVR. KULTURHISTORISK LÄMNING
- KALLKÄLLA
- ARTRIK VÄGKANT
- VILTÖVERGÅNG I PLAN



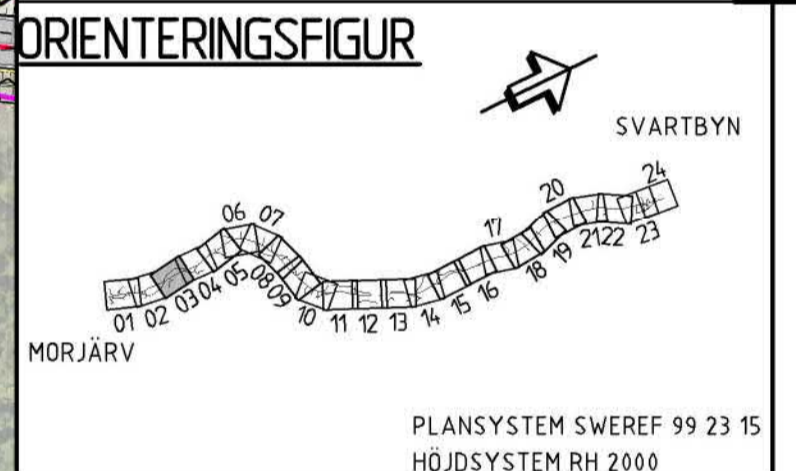
TYP AV PLAN		VÄGPLAN	
GRANSKNINGSSTATUS / SYFTE			
HANDLINGSTYP			
GRANSKNINGSHANDLING			
DATUM	2019-12-20	LEVERANS / ÄNDRINGS-PM	
OBJEKT			
MORJÄRV-V. SVARTBYN			
DELOMRÅDE / BANDEL			
KALIX OCH ÖVERKALIX KN			
ANLÄGGNINGSDI			
VÄG E 10			
OBJEKTNUMMER / KM	880919	KONSTRUKTIONNUMMER	
BESTÄLLARE	TRAFIKVERKET	LEVERANTÖR	wsp
SKAPAD AV	MOA OLOFSSON	UPPDRAGSNUMMER	10226773
GRÄNSÄND AV	INGELA BROBACK	AVDELNING	5540
RITNINGSTYP			
ILLUSTRATIONSKARTA			
TEKNIKOMRÅDE / INNEHÅLL			
VÄGUTFORMNING OCH TRAFIK			
BESKRIVNING			
KM 1/000-2/000			
SKALA	1:2000	FORMAT	A1
RITNINGSNUMMER	101T0802	FÖRVALTNINGSNUMMER	
BLAD	02	NÄSTA BLAD	03
BET			



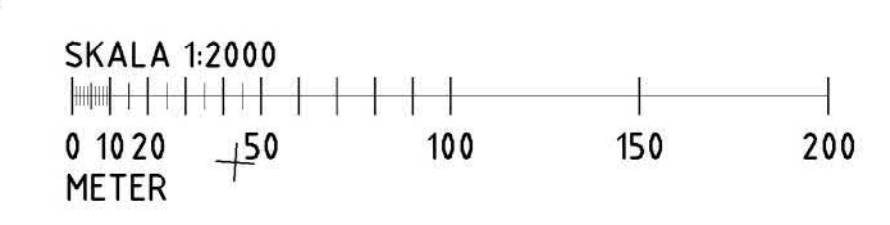
P:\19\04\02\2019\101T0802\101T0802.dwg 2019-12-20 14:25:48 AV ANVÄNDARE: S040702



- TECKENFÖRKLARING**
- GRÄNS FÖR BEFINTLIGT VÄGOMRÅDE
 - GRÄNS FÖR NYTT VÄGOMRÅDE
 - AVGRÄNSNING MELLAN OLIKA TYPER AV MARKANSFRÅK
 - OMRÅDE SOM AVSER TILLFÄLLIG NYTTJÄNDERÄTT
 - OMRÅDE SOM AVSER INSKRÄNK I VÄGRÄTT
 - NY VÄG (VÄGMITT INKL VÄGKANTER)
 - SIDORÄCKE
 - MITTRÄCKE
 - VILTSTÄNGSEL I HUVUDSAKLIGT LÄGE
 - FÖRSLAG ENSKILD VÄG
 - FÖRSLAG VÄGSLÄNTER
 - TRAKTGRÄNS
 - FASTIGHETSGRÄNS
 - 32.6 FASTIGHETSBETECKNING
 - STADSPLAN 25-MOR-3
 - STADSPLAN 25-MOR-34
 - VÄGMITT, EJ INMÄTT (FRÅN GRUNDKARTAN)
 - BEF. VÄGTRUMMA/ NY VÄGTRUMMA
 - BEF. TRUMMA SOM RIVS
 - BEF. TRUMMA ERSÄTTTS MED NY
 - BEF. TRUMMA FÖRLÄNGS
 - AVRINNINGSRIKTNING
 - HÖGER IN / UT
 - VÄXLINGSSTRÄCKA
 - PARKERINGSFICKA
 - ALLMÄN VÄG SOM UTGÅR
 - IN / UTFART SOM FÖRESLÅS STÄNGAS
 - ALLMÄN VÄGDEL SOM FÖRESLÅS RIVAS
 - BÄCK/DIKE
 - NATURRESERVAT
 - NATURVÄRDESKLASS 1
 - NATURVÄRDESKLASS 2
 - NATURVÄRDESKLASS 3
 - NATURVÄRDESKLASS 4
 - BIOTOPSKYDD
 - FORNLÄMNING
 - MÖJLIG FORNLÄMNING
 - ÖVR. KULTURHISTORISK LÄMNING
 - KALLKÄLLA
 - ARTRIK VÄGKANT
 - VILTÖVERGÅNG I PLAN



TYP AV PLAN		VÄGPLAN	
GRANSKNINGSSTATUS / SYFTE			
HANDLINGSTYP			
GRANSKNINGSHANDLING			
DATUM	2019-12-20	LEVERANS / ÄNDRINGS-PM	
OBJEKT			
MORJÄRV-V. SVARTBYN			
DELOMRÅDE / BANDEL			
KALIX OCH ÖVERKALIX KN			
ANLÄGGNINGSGRÄNS			
VÄG E 10			
OBJEKTNUMMER / KM	880919	KONSTRUKTIONNUMMER	
BESTÄLLARE	TRAFIKVERKET	LEVERANTÖR	wsp
SKAPAD AV	MOA OLOFSSON	UPPDRAGSNUMMER	10226773
GOCKÄND AV	INGELA BROBACK	AVDELNING	5540
RITNINGSTYP			
ILLUSTRATIONSKARTA			
TEKNIKOMRÅDE / INNEHÅLL			
VÄGUTFORMNING OCH TRAFIK			
BESKRIVNING			
KM 2/000-3/000			
SKALA	1:2000	FORMAT	A1
RITNINGSNUMMER	101T0803	FÖRVALTNINGSNUMMER	
BLAD	03	NÄSTA BLAD	04
BET			

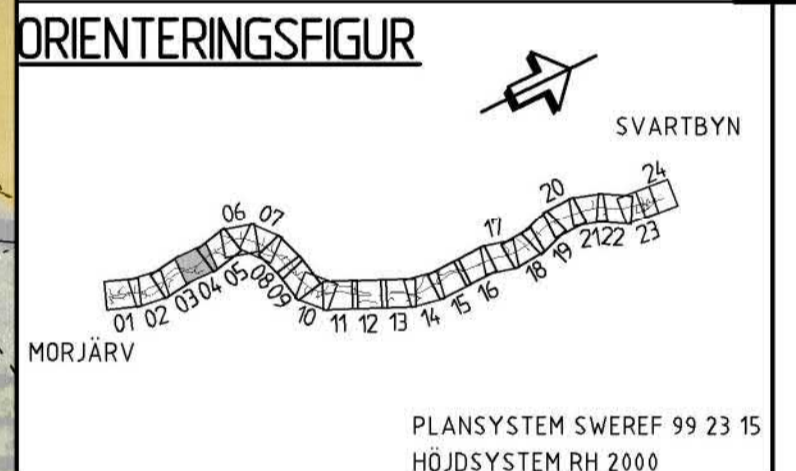


P:\1840\184026\17A_LOAD\10\plan\101T0803.dwg 2020-01-26 16:22:17 AV ANVÄNDARE: SÖDERSTRÖM

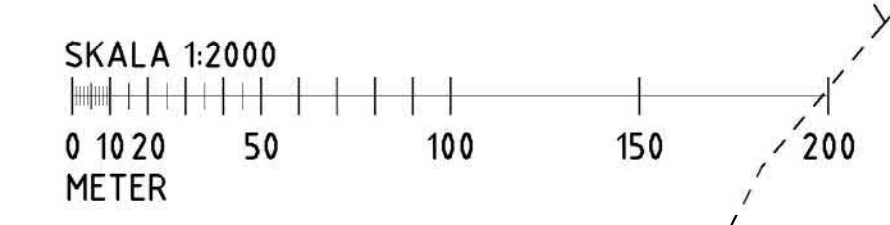


TECKENFÖRKLARING

- GRÄNS FÖR BEFINTLIGT VÄGOMRÅDE
- GRÄNS FÖR NYTT VÄGOMRÅDE
- AVGRÄNSNING MELLAN OLIKA TYPER AV MARKANSFRÅK
- OMRÅDE SOM AVSER TILFÄLLIG NYTTJÄNDERÄTT
- OMRÅDE SOM AVSER INSKRÄNK I VÄGRÄTT
- NY VÄG (VÄGMITT INKL VÄGKANTER)
- SIDORÄCKE
- MITTRÄCKE
- VILTSTÄNGSEL I HUVUDSAKLIGT LÄGE
- FÖRSLAG ENSKILD VÄG
- FÖRSLAG VÄGSLÄNTER
- TRAKTGRÄNS
- FASTIGHETSGRÄNS
- FASTIGHETSBETECKNING
- STADSPLAN 25-MOR-3
- STADSPLAN 25-MOR-34
- VÄGMITT, EJ INMÄTT (FRÅN GRUNDKARTA)
- BEF. VÄGTRUMMA/ NY VÄGTRUMMA
- BEF. TRUMMA SOM RIVS
- BEF. TRUMMA ERSÄTTS MED NY
- BEF. TRUMMA FÖRLÄNGS
- AVRINNINGSRIKTNING
- HÖGER IN / UT
- VÄXLINGSSTRÄCKA
- PARKERINGSFICKA
- ALLMÄN VÄG SOM UTGÅR
- IN / UTFART SOM FÖRESLÅS STÄNGAS
- ALLMÄN VÄGDEL SOM FÖRESLÅS RIVAS
- BÄCK/DIKE
- NATURRESERVAT
- NATURVARDESKLASS 1
- NATURVARDESKLASS 2
- NATURVARDESKLASS 3
- NATURVARDESKLASS 4
- BIOTOPSKYDD
- FORNLÄMNING
- MÖJLIG FORNLÄMNING
- ÖVR. KULTURHISTORISK LÄMNING
- KALLKÄLLA
- ARTRIK VÄGKANT
- VILTÖVERGÅNG I PLAN



TYP AV PLAN		VÄGPLAN	
GRANSKNINGSSTATUS / SYFTE			
HANDLINGSTYP			
GRANSKNINGSHANDLING		LEVERANS / ÄNDRINGS-PM	
DATUM		2019-12-20	
OBJEKT			
MORJÄRV-V. SVARTBYN			
DELOMRÅDE / BANDEL			
KALIX OCH ÖVERKALIX KN			
ANLÄGGNINGSDEL			
VÄG E 10			
OBJEKTNUMMER / KM		KONSTRUKTIONNUMMER	
880919			
BESTÄLLARE		LEVERANTÖR	
TRAFIKVERKET			
SKAPAD AV		UPPRAGSNUMMER	
MOA OLOFSSON		10226773	
GODKÄND AV		AVDELNING	
INGELA BROBACK		5540	
RITNINGSTYP			
ILLUSTRATIONSKARTA			
TEKNIKOMRÅDE / INNEHÅLL			
VÄGUTFORMNING OCH TRAFIK			
BESKRIVNING			
KM 3/000-4/000			
SKALA	FORMAT	FÖRVALTNINGSNUMMER	
1:2000	A1		
RITNINGSNUMMER	BLAD	NÄSTA BLAD	BET
101T0804	04	05	

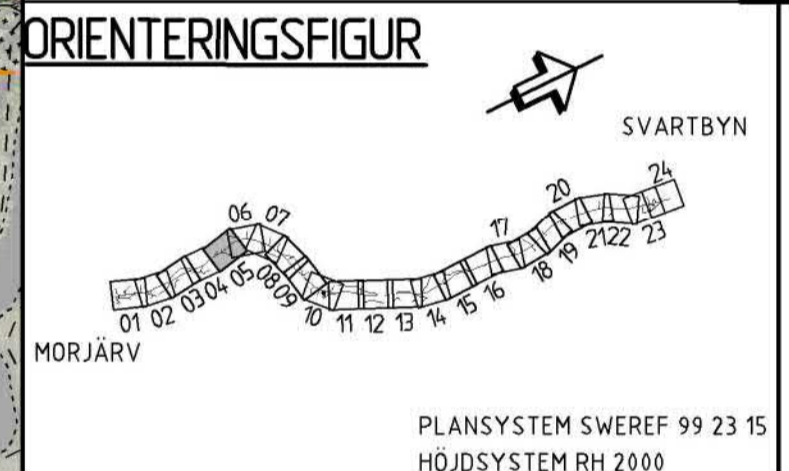


FILE: G:\2019\2019-12-20_MORJÄRV-V SVARTBYN\Bilaga\Tilläggsplan\101T0804.dwg PLOTTAD: 2020-01-26 16:24:17 AV: ANVÄNDARE: SPRIFFZEZ



TECKENFÖRKLARING

- GRÄNS FÖR BEFINTLIGT VÄGOMRÅDE
- GRÄNS FÖR NYTT VÄGOMRÅDE
- ÖVERGRÄNSNING MELLAN OLIKA TYPER AV VÄGOMRÅDE
- OMRÅDE SOM AVSER TILLFÄLLIG NYTT JÄNDERÅTT
- OMRÅDE SOM AVSER INSKRÄNKT VÄGRÄTT
- NY VÄG (VÄGMITT INKL. VÄGKANTER)
- SIDORÄCKE
- MITTRÄCKE
- VILTSTÄNGSEL I HUVUDSAKLIGT LÄGE
- FÖRSLAG ENSKILD VÄG
- FÖRSLAG VÄGSLÄNTER
- TRAKTGRÄNS
- FASTIGHETSGRÄNS
- FASTIGHETSBETECKNING
- STADSPLAN 25-MOR-3
- STADSPLAN 25-MOR-34
- VÄGMITT, EJ INMÄTT (FRÅN GRUNDKARTAN)
- BEF. VÄGTRUMMA/ NY VÄGTRUMMA
- BEF. TRUMMA SOM RIVS
- BEF. TRUMMA ERSÄTTTS MED NY
- BEF. TRUMMA FÖRLÄNGS
- AVRINNINGSRIKTNING
- HÖGER IN / UT
- VÄXLINGSSTRÄCKA
- PARKERINGSFICKA
- ALLMÄN VÄG SOM UTGÅR
- IN / UTFART SOM FÖRESLÅS STÄNGAS
- ALLMÄN VÄGDEL SOM FÖRESLÅS RIVAS
- BÄCK/DIKE
- NATURRESERVAT
- NATURVÄRDESKLASS 1
- NATURVÄRDESKLASS 2
- NATURVÄRDESKLASS 3
- NATURVÄRDESKLASS 4
- BIOTOPSKYDD
- FÖRNLÄMNING
- MÖJLIG FÖRNLÄMNING
- ÖVR. KULTURHISTORISK LÄMNING
- KALLKÄLLA
- ARTRIK VÄGKANT
- VILTÖVERGÅNG I PLAN



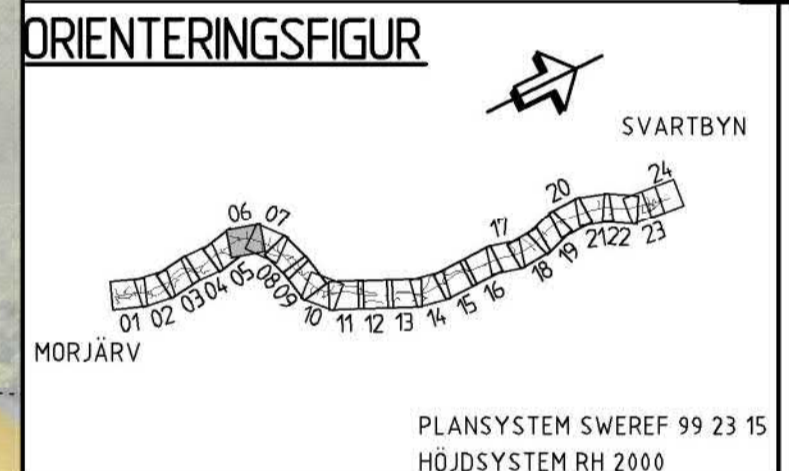
TYP AV PLAN		VÄGPLAN	
GRANSKNINGSSTATUS / SYFTE			
HANDLINGSTYP			
GRANSKNINGSHANDLING			
DATUM	2019-12-20	LEVERANS / ÄNDRINGS-PM	
OBJEKT			
MORJÄRV-V. SVARTBYN			
DELOMRÅDE / BANDEL			
KALIX OCH ÖVERKALIX KN			
ANLÄGGNINGSDEL			
VÄG E 10			
OBJEKTNUMMER / KM	880919	KONSTRUKTIONNUMMER	
BESTÄLLARE	TRAFIKVERKET	LEVERANTÖR	wsp
SKAPAD AV	MOA OLOFSSON	UPPDRAGSNUMMER	10226773
GOCKÄND AV	INGELA BROBACK	AVDELNING	5540
RITNINGSTYP			
ILLUSTRATIONSKARTA			
TEKNIKOMRÅDE / INNEHÅLL			
VÄGUTFORMNING OCH TRAFIK			
BESKRIVNING			
KM 4/000-5/000			
SKALA	1:2000	FORMAT	A1
RITNINGSNUMMER	101T0805	FÖRVALTNINGSNUMMER	
BLAD	05	NÄSTA BLAD	06
BET			

P:\1804\2019\1717_KALIX_VÄGUTFORMNING\101T0805.dwg PLOTTAD: 2020-01-26 16:26:06 AV: ANVÄNDARE: SCHPZEE



TECKENFÖRKLARING

- GRÄNS FÖR BEFINTLIGT VÄGOMRÅDE
- GRÄNS FÖR NYTT VÄGOMRÅDE
- AVGRÄNSNING MELLAN OLIKA TYPER AV MARKANSFRÅK
- OMRÅDE SOM AVSER TILLFÄLLIG NYTTJÄNDERÄTT
- OMRÅDE SOM AVSER INSKRÄNK I VÄGRÄTT
- NY VÄG (VÄGMITT INKL VÄGKANTER)
- SIDORÄCKE
- MITTRÄCKE
- VILTSTÄNGSEL I HUVUDSÄKTLIG LÄGE
- FÖRSLAG ENSKILD VÄG
- FÖRSLAG VÄGSLÄNTER
- TRAKTGRÄNS
- FASTIGHETSGRÄNS
- 32.6 FASTIGHETSBETECKNING
- STADSPLAN 25-MOR-3
- STADSPLAN 25-MOR-34
- VÄGMITT, EJ INMATT (IFRÅN GRUNDKARTAN)
- BEF. VÄGTRUMMA/NY VÄGTRUMMA
- BEF. TRUMMA SOM RIVS
- BEF. TRUMMA ERSÄTTTS MED NY
- BEF. TRUMMA FÖRLÄNGS
- AVRINNINGSRIKTNING
- HÖGER IN / UT
- VÄXLINGSSTRÄCKA
- PARKERINGSFICKA
- ALLMÄN VÄG SOM UTGÅR
- IN / UTFART SOM FÖRESLÅS STÄNGAS
- ALLMÄN VÄGDEL SOM FÖRESLÅS RIVAS
- BÄCK/DIKE
- NATURRESERVAT
- NATURVÄRDESKLASS 1
- NATURVÄRDESKLASS 2
- NATURVÄRDESKLASS 3
- NATURVÄRDESKLASS 4
- BIOTOPSKYDD
- FÖRNLÄMNING
- MÖJLIG FÖRNLÄMNING
- ÖVR. KULTURHISTORISK LÄMNING
- KALKKÄLLA
- ARTRIK VÄGKANT
- VILTÖVERGÅNG I PLAN



TYP AV PLAN **VÄGPLAN**

GRANSKNINGSSTATUS / SYFTE

HANDLINGSTYP **GRANSKNINGSHANDLING**

DATUM 2019-12-20 LEVERANS / ÄNDRINGS-PM

OBJEKT **MORJÄRV-V. SVARTBYN**

DELOMRÅDE / BANDEL **KALIX OCH ÖVERKALIX KN**

ANLÄGGNINGSDIAGRAM **VÄG E 10**

OBJEKTNUMMER / KM 880919 KONSTRUKTIONSNUMMER

BESTÄLLARE **TRAFIKVERKET** LEVERANTÖR **wsp**

SKAPAD AV **MOA OLOFSSON** UPPDRAGSNUMMER 10226773

GOCKÄND AV **INGELA BROBACK** ÄMNING 5540

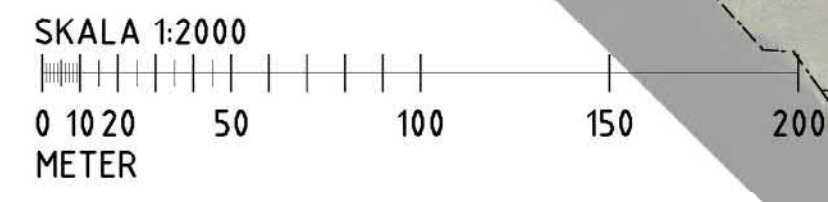
RITNINGSTYP **ILLUSTRATIONSKARTA**

TEKNIKOMRÅDE / INNEHÅLL **VÄGUTFORMNING OCH TRAFIK**

BESKRIVNING **KM 5/000-6/000**

SKALA 1:2000 FORMAT **A1** FÖRVALTNINGSNUMMER

RITNINGSNUMMER 101T0806 BLAD 06 NÄSTA BLAD 07 BET



FILE: \\G:\VAG\2019\1711_KALIX\KONSTRUKTION\10226773_VAG E 10_A1_2020-04-26_08:55:57_A1_A1\ANVÄNDARE: SÖPHÖJZ