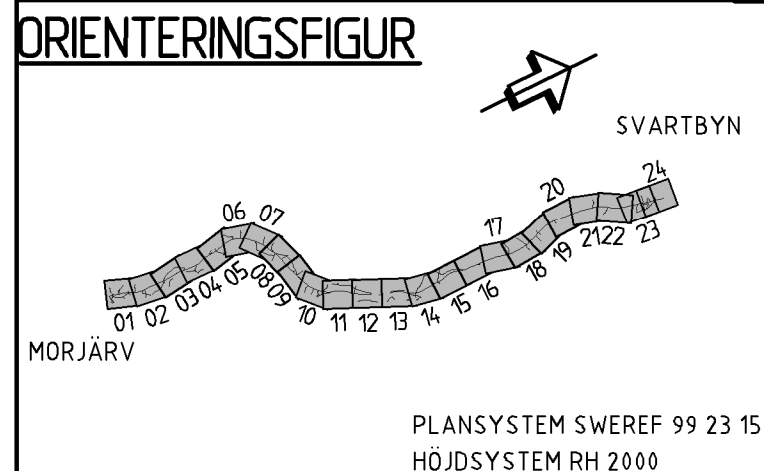
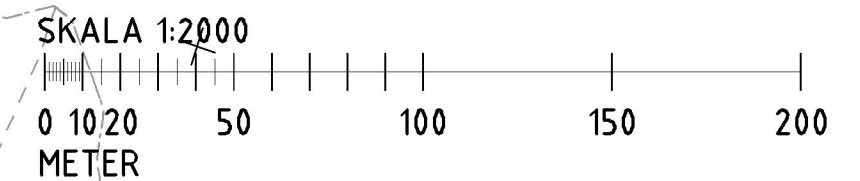


- TECKENFÖRKLARING**
- GRÄNS FÖR VÄGOMRÅDE
 - AVGRÄNSNING MELLAN OLIKA TYPER AV MARKANSPRÅK
 - NYTT VÄGOMRÅDE MED VÄGRÄTT
 - NYTT VÄGOMRÅDE MED INSKRÄNKT VÄGRÄTT
 - TILLFÄLLIG NYTTJANDERÄTT
- ÖVRIGA BETECKNINGAR PÅ PLANKARTAN**
- TRAKTGRÄNS
 - FASTIGHETSGRÄNS
 - MITTRÄCKE/SIDORÄCKE
 - VILTSTÄNGSEL I HUVUDSAKLIGT LÅGE
 - NY VÄG (VÄGMITT INKL. VÄGKANTER OCH HÖJDSÄTTNING)
 - 0/000
 - 00,0
- FÖREMÅL FÖR INLÖSEN
 - V1 - VÄGOMRÅDE MED INSKRÄNKT VÄGRÄTT AVSER: 1) RENSNING AV IN-/UTLOPPSDIKE, 2) OMRÅDE KRING VILTPASSAGER FÖR SIKT, 3) OMRÅDE KRING BULLERVALLAR
 - T1 - TILLFÄLLIG NYTTJANDERÄTT/ARBETSOMRÅDE FÖR UPPLAGS-/ETABLERING YTA UNDER BYGGTIDEN, DOCK LÄNGST TILL OCH MED GODKÄND SLUTBESIKTNING
 - T2 - TILLFÄLLIG NYTTJANDERÄTT/ARBETSOMRÅDE FÖR GEOTEKNISKA ÅTGÄRDER UNDER BYGGTIDEN, DOCK LÄNGST TILL OCH MED GODKÄND SLUTBESIKTNING
 - T3 - TILLFÄLLIG NYTTJANDERÄTT FÖR TILLFÄLLIG FÖRBIFART FÖR BYGGTRAFIK OCH ALLMÄN TRAFIK UNDER BYGGTIDEN FÖR NY BRO ELLER VÄGRUMMA, DOCK LÄNGST TILL OCH MED GODKÄND SLUTBESIKTNING
 - T4 - TILLFÄLLIG NYTTJANDERÄTT VID ANLÄGGANDE AV VILTSTÄNGSEL OCH INVID ANSLUTNINGSVÄGAR
 - T5 - TILLFÄLLIG NYTTJANDERÄTT FÖR ANLÄGGNINGSARBETE
- SKYDDÅTGÄRDER OCH FÖRSIKTIGHETSMÅTT**
- MÄRKNING AV SKYDDÅTGÄRD
 - Sk1 - FAUNAPASSAGE, PLANSKILD
 - Sk2 - VILTOVERGÅNG I PLAN
 - Sk3 - SMÅDJURS OCH UTTERPASSAGE
 - Sk4 - EVAKUERINGSVÄG FÖR VILT/VILTUTHOPP
 - Sk5 - ERBJUDANDE OM FASTIGHETSÄNRA BULLERSKYDDÅTGÄRDER I FORM AV FASADÅTGÄRDER
 - Sk6 - ERBJUDANDE OM FASTIGHETSÄNRA BULLERSKYDDÅTGÄRDER I FORM AV LOKALT SKYDD VID UTEPLATS
 - Sk7 - BULLERSKYDDÅTGÄRDER I FORM AV BULLERVALL
 - Sk8 - SÄRSKILDA ÅTGÄRDER KRING BIOTOPSKYDDSOmrÅDE
- ALLA VÄGRUMOR SKA KONSTRUERAS/ANLÄGGAS SÅ ATT DE INTE UTGÖR VANDRINGSHINDER I VATTENDRAG.
- SÄRSKILDA BESLUT SOM TAS I SAMBAND MED FASTSTÄLLESE AV VÄGPLAN**
- INDRAGNING AV VÄG FRÅN ALLMÄNT UNDERHÅLL
 - VERKSAMHETER/ÅTGÄRDER SOM UNDANTAS FRÅN FÖRBUD ENLIGT MILJÖBALKEN
 - VÄGOMRÅDE INOM STRANDSKYDD FÖRBUD I 7:11 & 7:15 MB GÄLLER INTE BYGGANDE AV ALLMÄN VÄG SKYLDIGHETEN ATT GÖRA ANMÄLAN FÖR SAMRÅD ENLIGT 12:6 MB GÄLLER INTE FÖR DE VERKSAMHETER OCH ÅTGÄRDER SOM BEHÖVS FÖR ATT BYGGA VÄGEN OCH SOM FASTSTÄLLS OCH INGÅR I VÄGOMRÅDET FÖR ALLMÄN VÄG ELLER OMRÅDET FÖR TILLFÄLLIG NYTTJANDERÄTT.

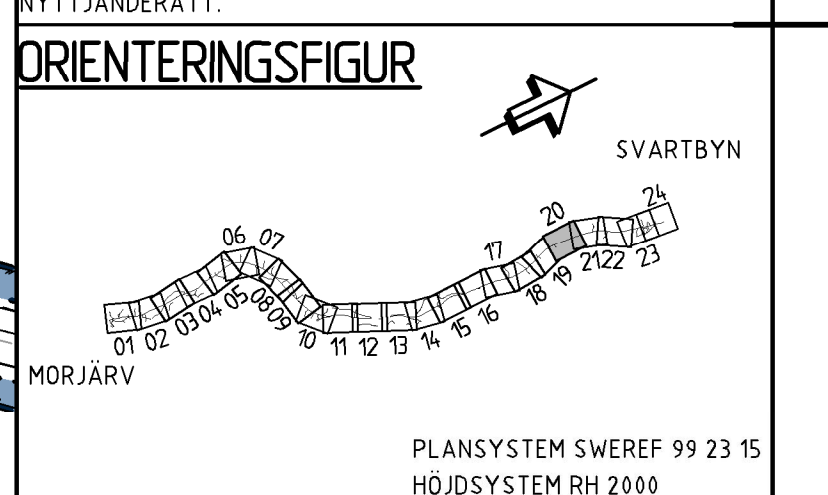


TYP AV PLAN		VÄGPLAN	
GRANSKNINGSSTATUS / SYFTE			
HANDLINGSTYP			
GRANSKNINGSHANDLING		LEVERANS / ÄNDRINGS-PM	
DATUM	2019-12-20	OBJEKT	MORJÄRV-V. SVARTBYN
DELOMRÅDE / BANDEL			
KALIX OCH ÖVERKALIX KN			
ANLÄGGNINGSDEL			
VÄG E 10			
OBJEKTNUMMER / KM	880919	KONSTRUKTIONNUMMER	
BESTÄLLARE	TRAFIKVERKET	LEVERANTÖR	wsp
SKAPAD AV	MOA OLOFSSON	UPPDRAGSNUMMER	10226773
GODKÄND AV	INGELA BROBACK	AVDELNING	5540
RITNINGSTYP			
PLAN			
TEKNIKOMRÅDE / INNEHÅLL			
VÄGUTFORMNING OCH TRAFIK			
BESKRIVNING			
KM 18/000-19/000			
SKALA	1:2000	FORMAT	A1
RITNINGSNUMMER	101T0219	FÖRVALTNINGSNUMMER	
BLAD	19	NÄSTA BLAD	20
BET			

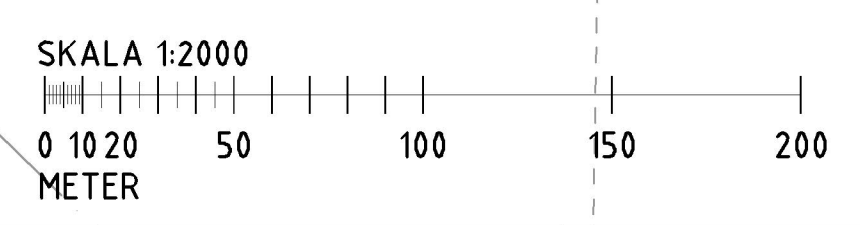


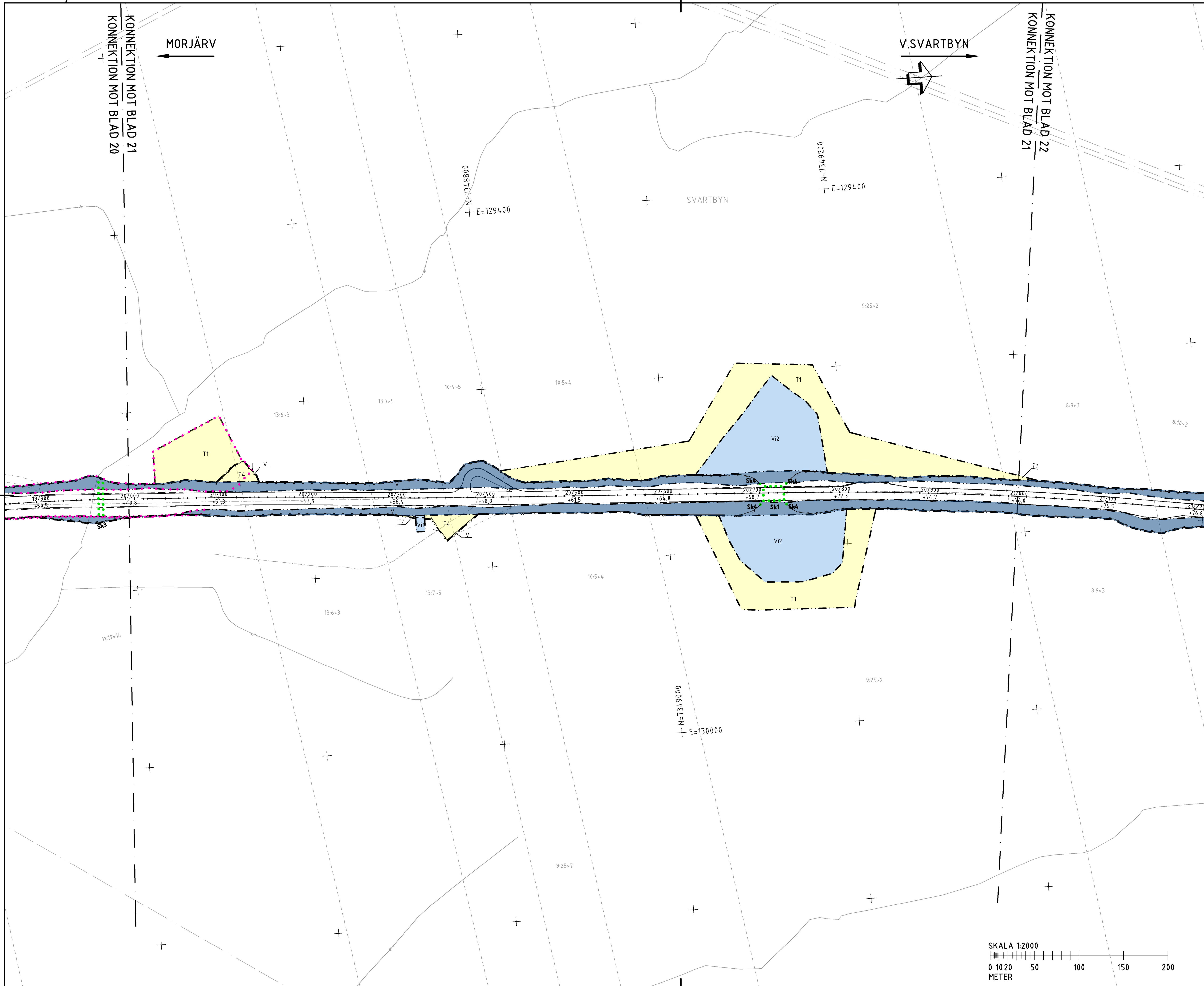


- TECKENFÖRKLARING**
- GRÄNS FÖR VÄGOMRÅDE
 - AVGRÄNSNING MELLAN OLIKA TYPER AV MARKANSPRÅK
 - V NYTT VÄGOMRÅDE MED VÄGRÄTT
 - T NYTT VÄGOMRÅDE MED INSKRÄNKT VÄGRÄTT
 - T TILLFÄLLIG NYTTJANDERÄTT
- ÖVRIGA BETECKNINGAR PÅ PLANKARTAN**
- TRAKTGRÄNS
 - FASTIGHETSGRÄNS
 - MITTRÄCKE/SIDORÄCKE
 - VILTSTÄNGSEL I HUVUDSAKLIGT LÄGE
 - NY VÄG (VÄGMITT INKL. VÄGKANTER OCH HÖJDSÄTTNING)
 - 0/000
 - 00,0
 - FÖREMÅL FÖR INLÖSEN
 - Vi - VÄGOMRÅDE MED INSKRÄNKT VÄGRÄTT AVSER: 1) RENSNING AV IN-/UTLOPPSDIKE, 2) OMRÅDE KRING VILTPASSAGER FÖR SIKT, 3) OMRÅDE KRING BULLERVALLAR
 - T1 - TILLFÄLLIG NYTTJANDERÄTT/ARBETSOMRÅDE FÖR UPPLAGS-/ETABLERING YTA UNDER BYGGTIDEN, DOCK LÄNGST TILL OCH MED GODKÄND SLUTBESIKTNING
 - T2 - TILLFÄLLIG NYTTJANDERÄTT/ARBETSOMRÅDE FÖR GEOTEKNISKA ÅTGÄRDER UNDER BYGGTIDEN, DOCK LÄNGST TILL OCH MED GODKÄND SLUTBESIKTNING
 - T3 - TILLFÄLLIG NYTTJANDERÄTT FÖR TILLFÄLLIG FÖRBIFART FÖR BYGGTRAFIK OCH ALLMÄN TRAFIK UNDER BYGGTIDEN FÖR NY BRO ELLER VÄGRUMMA, DOCK LÄNGST TILL OCH MED GODKÄND SLUTBESIKTNING
 - T4 - TILLFÄLLIG NYTTJANDERÄTT VID ANLÄGGANDE AV VILTSTÄNGSEL OCH INVID ANSLUTNINGSVÄGAR
 - T5 - TILLFÄLLIG NYTTJANDERÄTT FÖR ANLÄGGNINGSGARBE
- SKYDDÅTGÄRDER OCH FÖRSIKTIGHETSMÅTT**
- MÄRKNING AV SKYDDÅTGÄRD
 - Sk1 - FAUNAPASSAGE, PLANSKILD
 - Sk2 - VILTOVERGÅNG I PLAN
 - Sk3 - SMÅDJURS OCH UTTERPASSAGE
 - Sk4 - EVAKUERINGSVÄG FÖR VILT/VILTUTHOPP
 - Sk5 - ERBJUDANDE OM FASTIGHETSNARA BULLERSKYDDÅTGÄRDER I FORM AV FASADÅTGÄRDER
 - Sk6 - ERBJUDANDE OM FASTIGHETSNARA BULLERSKYDDÅTGÄRDER I FORM AV LOKALT SKYDD VID UTEPLATS
 - Sk7 - BULLERSKYDDÅTGÄRDER I FORM AV BULLERVALL
 - Sk8 - SÄRSKILDA ÅTGÄRDER KRING BIOTOPSKYDDSOmrÅDE
- ALLA VÄGTRUMMOR SKA KONSTRUERAS/ANLÄGGAS SÅ ATT DE INTE UTGÖR VANDRINGSHINDER I VATTENDRAG.
- SÄRSKILDA BESLUT SOM TAS I SAMBAND MED FASTSTÄLLESE AV VÄGPLAN**
- INDRAGNING AV VÄG FRÅN ALLMÄNT UNDERHÅLL
 - VERKSAMHETER/ÅTGÄRDER SOM UNDANTAS FRÅN FÖRBUD ENLIGT MILJÖBALKEN
 - VÄGOMRÅDE INOM STRANDSKYDD
- FÖRBUD I 7:11 & 7:15 MB GÄLLER INTE BYGGANDE AV ALLMÄN VÄG SKYLDIGHETEN ATT GÖRA ANMÄLAN FÖR SAMRÅD ENLIGT 12:6 MB GÄLLER INTE FÖR DE VERKSAMHETER OCH ÅTGÄRDER SOM BEHÖVS FÖR ATT BYGGA VÄGEN OCH SOM FASTSTÄLLS OCH INGÅR I VÄGOMRÅDET FÖR ALLMÄN VÄG ELLER OMRÅDET FÖR TILLFÄLLIG NYTTJANDERÄTT.

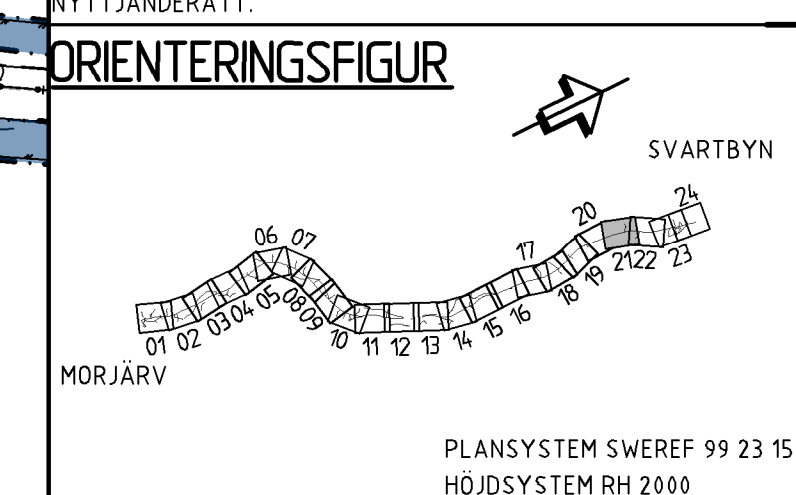


TYP AV PLAN		VÄGPLAN	
GRANSKNINGSSTATUS / SYFTE			
HANDLINGSTYP			
GRANSKNINGSHANDLING			
DATUM	2019-12-20	LEVERANS / ÄNDRINGS-PM	
OBJEKT	MORJÄRV-V. SVARTBYN		
DELOMRÅDE / BANDEL			
KALIX OCH ÖVERKALIX KN			
ANLÄGGNINGSDDEL			
VÄG E 10			
OBJEKTNUMMER / KM	880919	KONSTRUKTIONNUMMER	
BESTÄLLARE	TRAFIKVERKET	LEVERANTÖR	wsp
SKAPAD AV	MOA OLOFSSON	UPPDRAGNUMMER	10226773
GODKÄND AV	INGELA BROBACK	AVDELNING	5540
RITNINGSTYP			
PLAN			
TEKNIKOMRÅDE / INNEHÅLL			
VÄGUTFORMNING OCH TRAFIK			
BESKRIVNING			
KM 19/000-20/000			
SKALA	1:2000	FORMAT	A1
RITNINGNUMMER	101T0220	FÖRVALTNINGSNUMMER	
		BLAD	20
		NÄSTA BLAD	21
		BET	

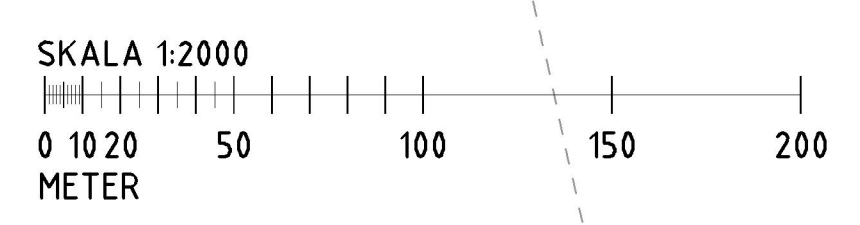


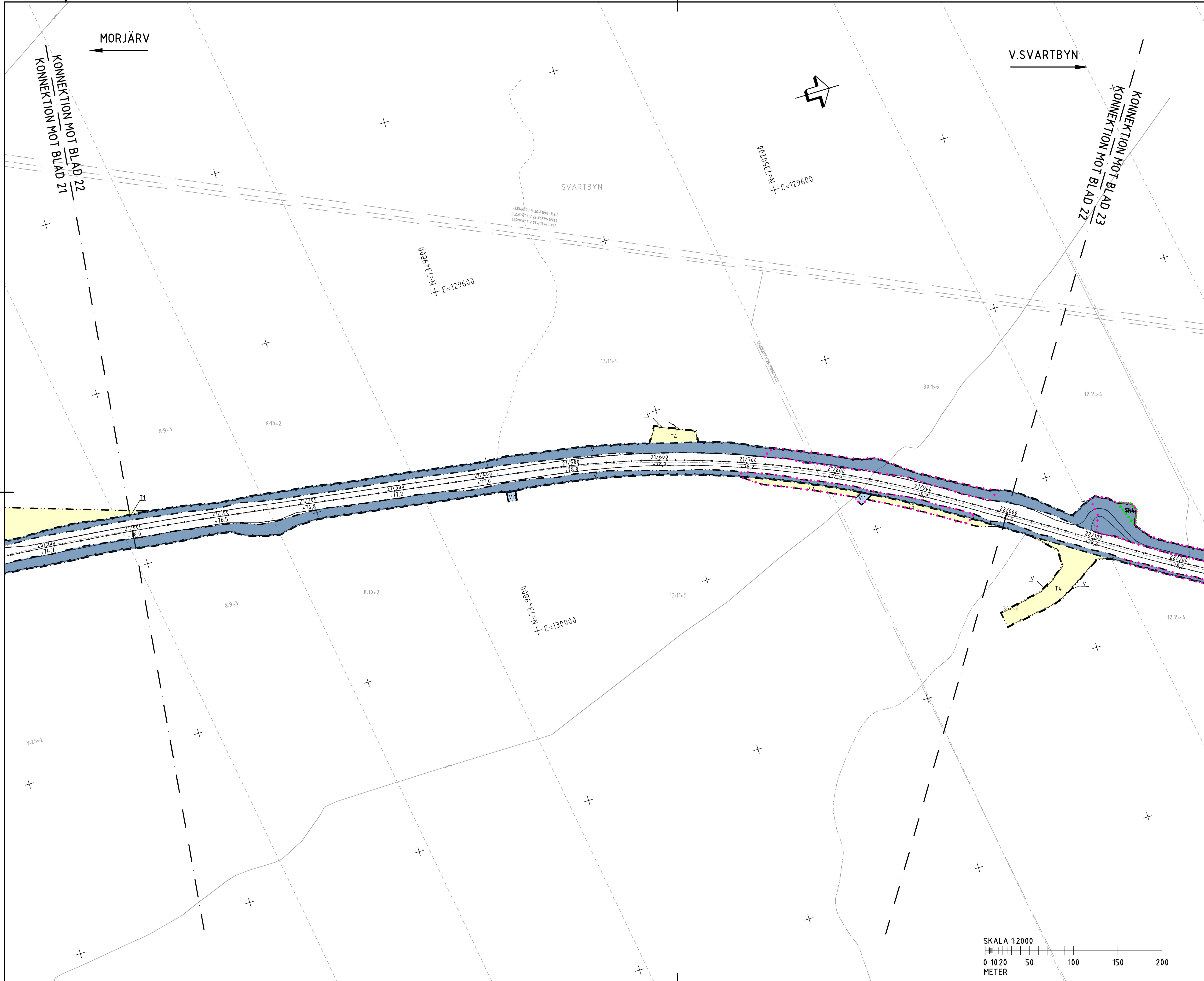


- TECKENFÖRKLARING**
- GRÄNS FÖR VÄGOMRÅDE
 - AVGRÄNSNING MELLAN OLIKA TYPER AV MARKANSPRÅK
 - V NYTT VÄGOMRÅDE MED VÄGRÄTT
 - VI NYTT VÄGOMRÅDE MED INSKRÄNKT VÄGRÄTT
 - T TILLFÄLLIG NYTTJANDERÄTT
- ÖVRIGA BETECKNINGAR PÅ PLANKARTAN**
- TRAKTGRÄNS
 - FASTIGHETSGRÄNS
 - MITTRÄCKE/SIDORÄCKE
 - VILTSTÄNGSEL I HUVUDSAKLIGT LÄGE
 - NY VÄG (VÄGMITT INKL. VÄGKANTER OCH HÖJDSÄTTNING)
 - 0/000
 - FÖREMÅL FÖR INLÖSEN
 - Vi - VÄGOMRÅDE MED INSKRÄNKT VÄGRÄTT AVSER: 1) RENSNING AV IN-/UTLOPPSDIKE, 2) OMRÅDE KRING VILTPASSAGER FÖR SIKT, 3) OMRÅDE KRING BULLERVALLAR
 - T1 - TILLFÄLLIG NYTTJANDERÄTT/ARBETSOMRÅDE FÖR UPPLAGS-/ETABLERING YTA UNDER BYGGTIDEN, DOCK LÄNGST TILL OCH MED GODKÄND SLUTBESIKTNING
 - T2 - TILLFÄLLIG NYTTJANDERÄTT/ARBETSOMRÅDE FÖR GEOTEKNISKA ÅTGÄRDER UNDER BYGGTIDEN, DOCK LÄNGST TILL OCH MED GODKÄND SLUTBESIKTNING
 - T3 - TILLFÄLLIG NYTTJANDERÄTT FÖR TILLFÄLLIG FÖRBIFART FÖR BYGGTRAFIK OCH ALLMÄN TRAFIK UNDER BYGGTIDEN FÖR NY BRO ELLER VÄGRUMMA, DOCK LÄNGST TILL OCH MED GODKÄND SLUTBESIKTNING
 - T4 - TILLFÄLLIG NYTTJANDERÄTT VID ANLÄGGANDE AV VILTSTÄNGSEL OCH INVID ANSLUTNINGSVÄGAR
 - T5 - TILLFÄLLIG NYTTJANDERÄTT FÖR ANLÄGGNINGSARBETE
- SKYDDÅTGÄRDER OCH FÖRSIKTIGHETSMÅTT**
- MÄRKNING AV SKYDDÅTGÄRD
 - Sk1 - FAUNAPASSAGE, PLANSKILD
 - Sk2 - VILTOVERGÅNG I PLAN
 - Sk3 - SMÅDJURS OCH UTTERPASSAGE
 - Sk4 - EVAKUERINGSVÄG FÖR VILT/VILTUHOPP
 - Sk5 - ERBJUDANDE OM FASTIGHETSÄNÄRA BULLERSKYDDÅTGÄRDER I FORM AV FASADÅTGÄRDER
 - Sk6 - ERBJUDANDE OM FASTIGHETSÄNÄRA BULLERSKYDDÅTGÄRDER I FORM AV LOKALT SKYDD VID UTEPLATS
 - Sk7 - BULLERSKYDDÅTGÄRDER I FORM AV BULLERVALL
 - Sk8 - SÄRSKILDA ÅTGÄRDER KRING BIOTOPSKYDDOMRÅDE
- ALLA VÄGTRUMMOR SKA KONSTRUERAS/ANLÄGGAS SÅ ATT DE INTE UTGÖR VANDRINGSHINDER I VATTENDRAG.
- SÄRSKILDA BESLUT SOM TAS I SAMBAND MED FASTSTÄLLELSE AV VÄGPLAN**
- INDRAGNING AV VÄG FRÅN ALLMÄNT UNDERHÅLL
 - VERKSAMHETER/ÅTGÄRDER SOM UNDANTAS FRÅN FÖRBUD ENLIGT MILJÖBALKEN
 - VÄGOMRÅDE INOM STRANDSKYDD
- FÖRBUD I 7:11 & 7:15 MB GÄLLER INTE BYGGANDE AV ALLMÄN VÄG SKYLDIGHETEN ATT GÖRA ANMÄLAN FÖR SAMRÅD ENLIGT 12:6 MB GÄLLER INTE FÖR DE VERKSAMHETER OCH ÅTGÄRDER SOM BEHOVS FÖR ATT BYGGA VÄGEN OCH SOM FASTSTÄLLS OCH INGÅR I VÄGOMRÅDET FÖR ALLMÄN VÄG ELLER OMRÅDET FÖR TILLFÄLLIG NYTTJANDERÄTT.



TYP AV PLAN		VÄGPLAN	
GRANSKNINGSSTATUS / SYFTE		GRANSKNINGSHANDLING	
HANDLINGSTYP		DATUM	
2019-12-20		LEVERANS / ÄNDRINGS-PM	
OBJEKT		OBJEKT	
MORJÄRV-V. SVARTBYN		MORJÄRV-V. SVARTBYN	
DELOMRÅDE / BANDEL		ANLÄGGNINGSDEL	
KALIX OCH ÖVERKALIX KN		VÄG E 10	
OBJEKTNUMMER / KM		KONSTRUKTIONNUMMER	
880919			
BESTÄLLARE		LEVERANTÖR	
TRAFIKVERKET		wsp	
SKAPAD AV		UPPRAGSNUMMER	
MOA OLOFSSON		10226773	
GODKÄND AV		ÄVDELNING	
INGELA BROBACK		5540	
RITNINGSTYP		TEKNIKOMRÅDE / INNEHÅLL	
PLAN		VÄGUTFORMNING OCH TRAFIK	
TEKNIKOMRÅDE / INNEHÅLL		BESKRIVNING	
VÄGUTFORMNING OCH TRAFIK		KM 20/000-21/000	
SKALA	FORMAT	FÖRVALTNINGSNUMMER	
1:2000	A1		
RITNINGSNUMMER	BLAD	NÄSTA BLAD	BET
101T0221	21	22	





TECKENFÖRKLARING

GRÄNS FÖR VÄGOMRÅDE
 AVGRÄNSNING MELLAN OLIKA TYPER AV MARKANSPRÅK
 NYTT VÄGOMRÅDE MED VÄGRÄTT
 NYTT VÄGOMRÅDE MED INSKRÄNKT VÄGRÄTT
 TILLFÄLLIG NYTTJANDERÄTT

ÖVRIGA BETECKNINGAR PÅ PLANKARTAN

TRAKTGRÄNS
 FASTIGHETSGRÄNS
 MITTRÄCKE/SIDORÄCKE
 VILTSTÄNGSEL I HUVUDSAKLIGT LÅGE
 NY VÄG (VÄGMITT INKL. VÄGKANTER OCH HÖJDSÄTTNING)
 0/000
 -00,0

••••• FÖREMÅL FÖR INLÖSEN
 Vi - VÄGOMRÅDE MED INSKRÄNKT VÄGRÄTT AVSER: 1) RENSNING AV IN-/UTLOPPSDIKE, 2) OMRÅDE KRING VILTPASSAGER FÖR SIKT, 3) OMRÅDE KRING BULLERVALLAR

T1 - TILLFÄLLIG NYTTJANDERÄTT/ARBETSOMRÅDE FÖR UPPLAGS-/ETABLERING YTA UNDER BYGGTIDEN, DOCK LÄNGST TILL OCH MED GODKÄND SLUTBESIKTNING
 T2 - TILLFÄLLIG NYTTJANDERÄTT/ARBETSOMRÅDE FÖR GEOTEKNISKA ÅTGÄRDER UNDER BYGGTIDEN, DOCK LÄNGST TILL OCH MED GODKÄND SLUTBESIKTNING
 T3 - TILLFÄLLIG NYTTJANDERÄTT FÖR TILLFÄLLIG FÖRBIFART FÖR BYGGTRAFIK OCH ALLMÄN TRAFIK UNDER BYGGTIDEN FÖR NY BRO ELLER VÄGRUMMA, DOCK LÄNGST TILL OCH MED GODKÄND SLUTBESIKTNING
 T4 - TILLFÄLLIG NYTTJANDERÄTT VID ANLÄGGANDE AV VILTSTÄNGSEL OCH INVID ANSLUTNINGSVÄGAR
 T5 - TILLFÄLLIG NYTTJANDERÄTT FÖR ANLÄGGNING ARBETE

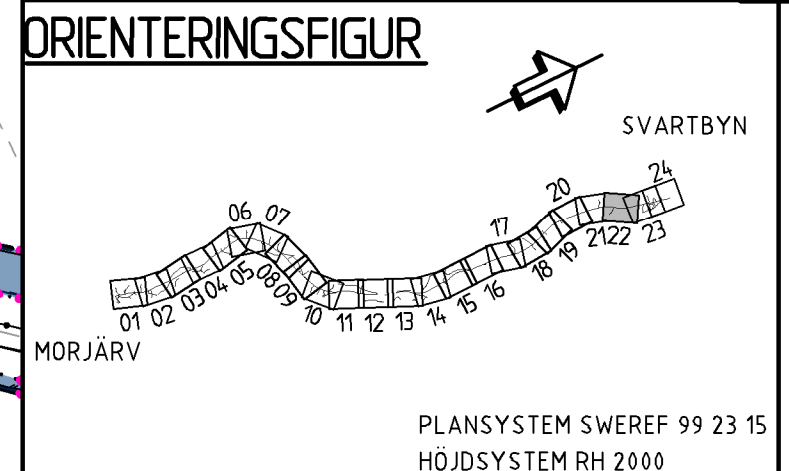
SKYDDSÅTGÄRDER OCH FÖRSIKTIGHETSÅTGÄRDER

••••• MÄRKNING AV SKYDDSÅTGÄRD
 Sk1 - FAUNAPASSAGE, PLANSKILD
 Sk2 - VILTÖVERGÅNG I PLAN
 Sk3 - SMÅDJURS OCH UTTERPASSAGE
 Sk4 - EVAKUERINGSVÄG FÖR VILT/VILTUTHOPP
 Sk5 - ERBJUDANDE OM FASTIGHETSÅTGÄRD BULLERSKYDDSÅTGÄRDER I FORM AV FASADÅTGÄRDER
 Sk6 - ERBJUDANDE OM FASTIGHETSÅTGÄRD BULLERSKYDDSÅTGÄRDER I FORM AV LOKALT SKYDD VID UTEPLATS
 Sk7 - BULLERSKYDDSÅTGÄRDER I FORM AV BULLERVALL
 Sk8 - SÄRSKILDA ÅTGÄRDER KRING BIOTOPSKYDDSOMRÅDE
 ALLA VÄGTRUMMOR SKA KONSTRUERAS/ANLÄGGAS SÅ ATT DE INTE UTGÖR VANDRINGSHINDER I VATTENDRAG.

SÄRSKILDA BESLUT SOM TAS I SAMBAND MED FASTSTÄLLE

AV VÄGPLAN
 - - - INDRAGNING AV VÄG FRÅN ALLMÄNT UNDERHÅLL
 - - - VERKSAMHETER/ÅTGÄRDER SOM UNDANTAS FRÅN FÖRBUD ENLIGT MILJÖBALKEN

••••• VÄGOMRÅDE INOM STRANDSKYDD
 FÖRBUD I 7:11 & 7:15 MB GÄLLER INTE BYGGANDE AV ALLMÄN VÄG SKYLDIGHETEN ATT GÖRA ANMÄLAN FÖR SAMRÅD ENLIGT 12:6 MB GÄLLER INTE FÖR DE VERKSAMHETER OCH ÅTGÄRDER SOM BEHÖVS FÖR ATT BYGGA VÄGEN OCH SOM FASTSTÄLLS OCH INGÅR I VÄGOMRÅDET FÖR ALLMÄN VÄG ELLER OMRÅDET FÖR TILLFÄLLIG NYTTJANDERÄTT.



TYP AV PLAN **VÄGPLAN**

GRANSKNINGSSTATUS / SYFTE

HANDLINGSTYP **GRANSKNINGSHANDLING**

DATUM 2019-12-20 LEVERANS / ÄNDRINGS-PM

OBJEKT **MORJÄRV-V. SVARTBYN**

DELOMRÅDE / BANDEL **KALIX OCH ÖVERKALIX KN**

ANLÄGGNINGSDDEL **VÄG E 10**

OBJEKTNUMMER / KM 880919 KONSTRUKTIONNUMMER

BESTÄLLARE TRAFIKVERKET LEVERANTÖR **wsp**

SKAPAD AV **MOA OLOFSSON** UPPDRAGSNUMMER 10226773

GODKÄND AV **INGELA BROBACK** AVDELNING 5540

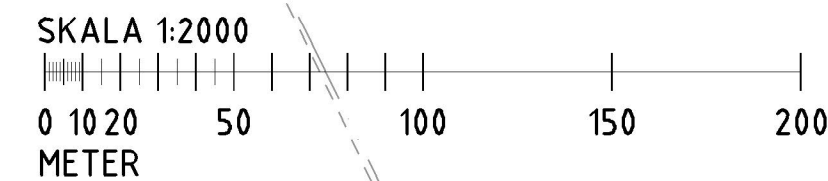
RITNINGSTYP **PLAN**

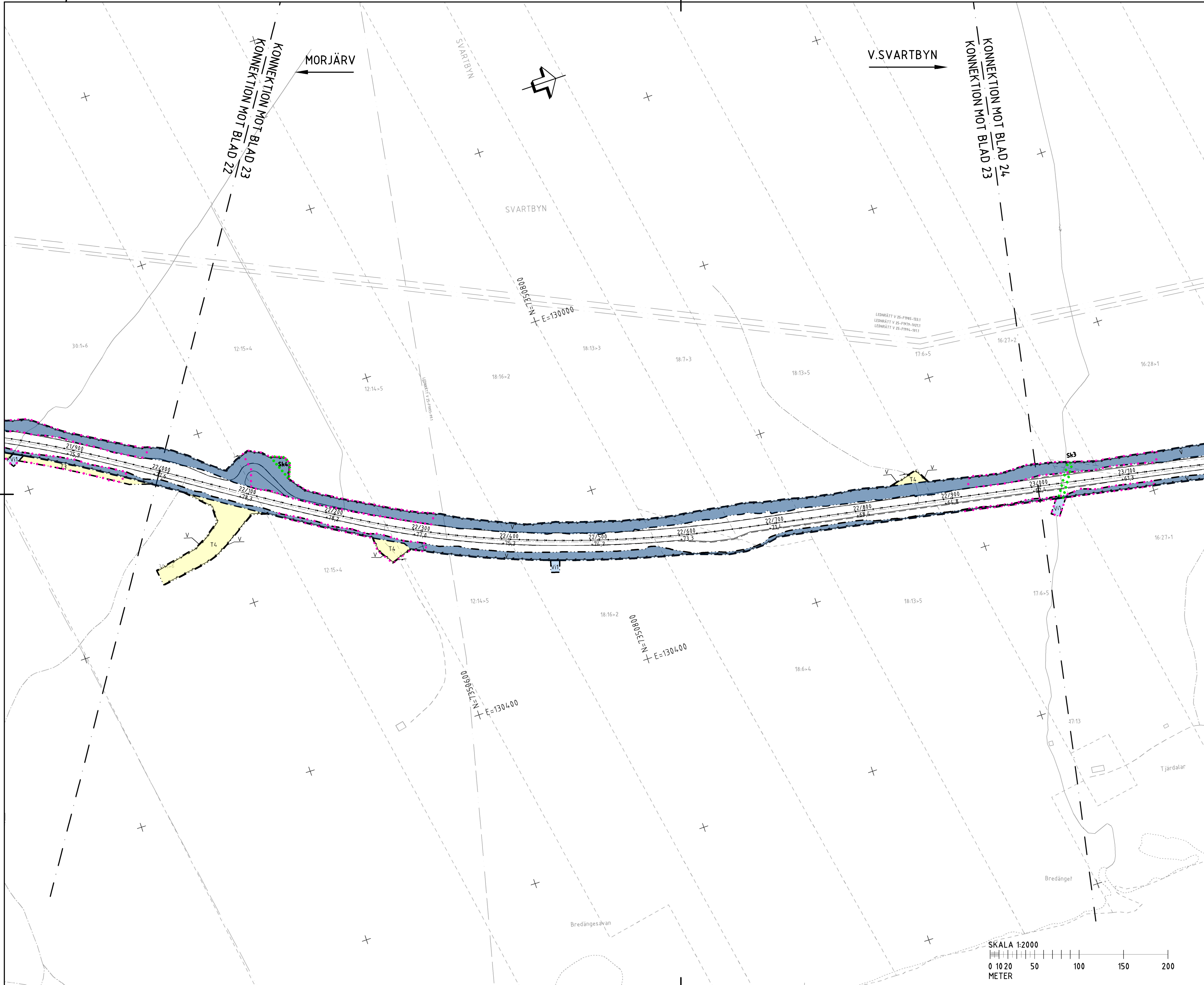
TEKNIKOMRÅDE / INNEHÅLL **VÄGUTFORMNING OCH TRAFIK**

BESKRIVNING **KM 21/000-22/000**

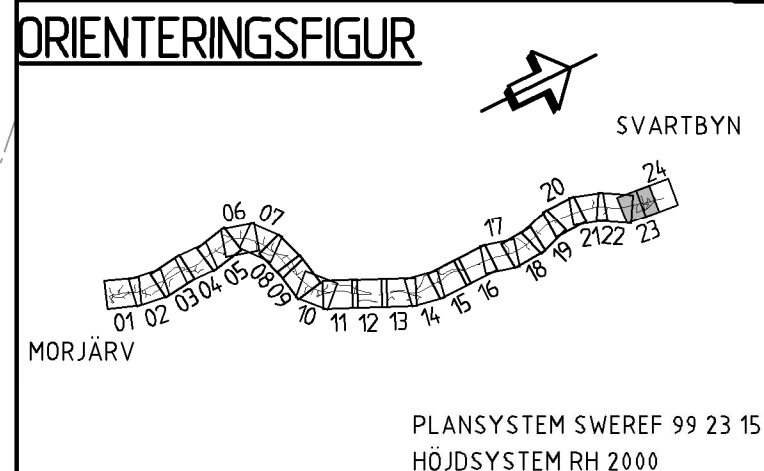
SKALA 1:2000 FORMAT A1 FÖRVALTNINGSNUMMER

RITNINGSNUMMER 101T0222 BLAD 22 NÄSTA BLAD 23 BET

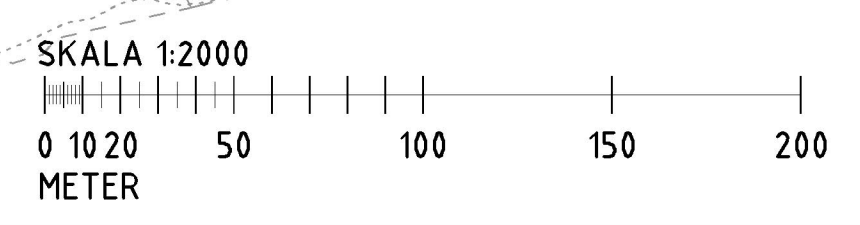


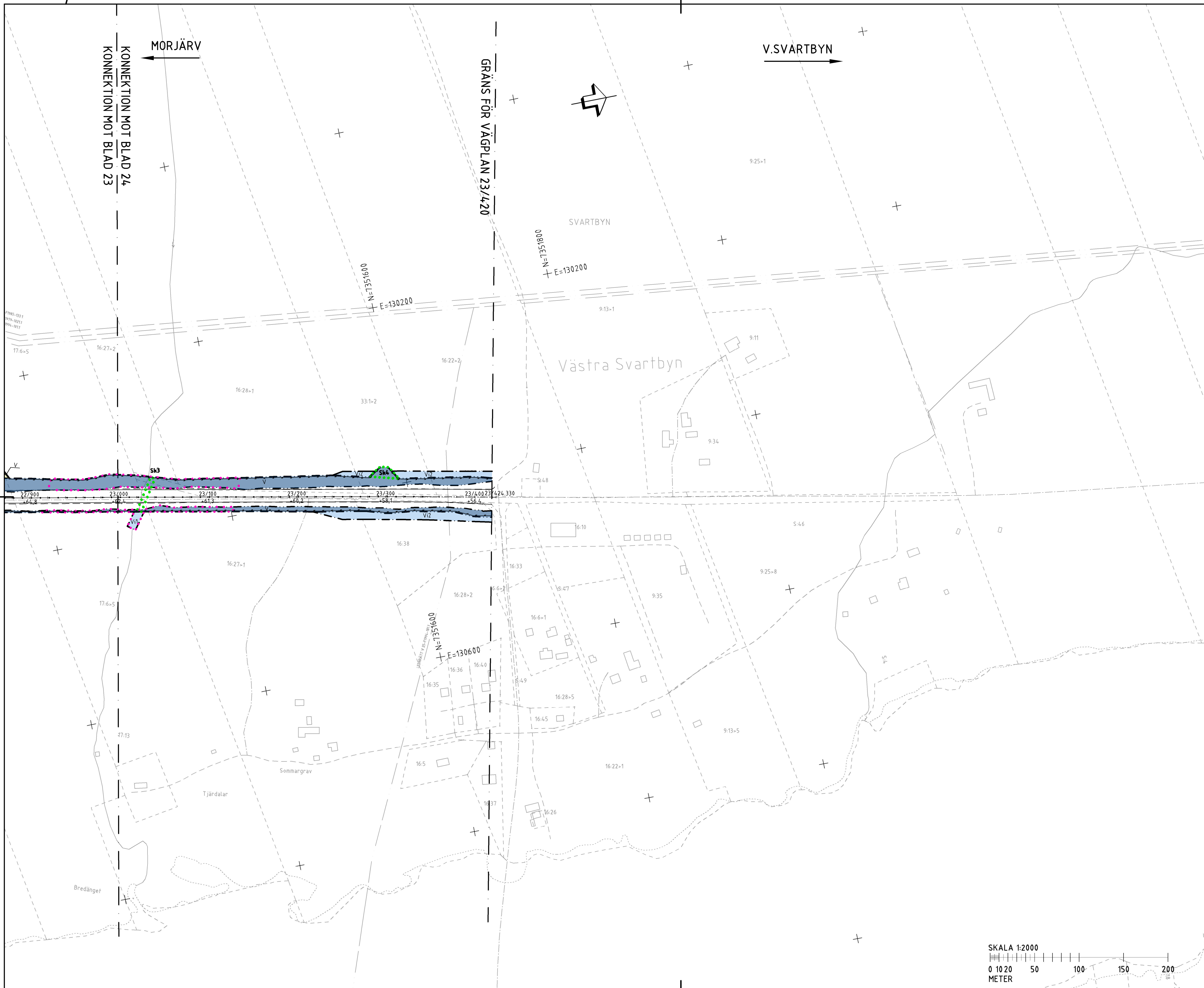


- TECKENFÖRKLARING**
- GRÄNS FÖR VÄGOMRÅDE
 - AVGRÄNSNING MELLAN OLIKA TYPER AV MARKANSPRÅK
 - NYTT VÄGOMRÅDE MED VÄGRÄTT
 - NYTT VÄGOMRÅDE MED INSKRÄNKT VÄGRÄTT
 - TILLFÄLLIG NYTTJANDERÄTT
- ÖVRIGA BETECKNINGAR PÅ PLANKARTAN**
- TRAKTGRÄNS
 - FASTIGHETSGRÄNS
 - MITTRÄCKE/SIDORÄCKE
 - VILTSTÄNGSEL I HUVUDSAKLIGT LÅGE
 - NY VÄG (VÄGMITT INKL. VÄGKANTER OCH HÖJDSÄTTNING)
 - FÖREMÅL FÖR INLÖSEN
 - V1 - VÄGOMRÅDE MED INSKRÄNKT VÄGRÄTT AVSER: 1) RENSNING AV IN-/UTLOPPSDIKE, 2) OMRÅDE KRING VILTPASSAGER FÖR SIKT, 3) OMRÅDE KRING BULLERVALLAR
 - T1 - TILLFÄLLIG NYTTJANDERÄTT/ARBETSOMRÅDE FÖR UPPLAGS-/ETABLERING YTA UNDER BYGGTIDEN, DOCK LÄNGST TILL OCH MED GODKÄND SLUTBESIKTNING
 - T2 - TILLFÄLLIG NYTTJANDERÄTT/ARBETSOMRÅDE FÖR GEOTEKNISKA ÅTGÄRDER UNDER BYGGTIDEN, DOCK LÄNGST TILL OCH MED GODKÄND SLUTBESIKTNING
 - T3 - TILLFÄLLIG NYTTJANDERÄTT FÖR TILLFÄLLIG FÖRBIFART FÖR BYGGTRAFIK OCH ALLMÄN TRAFIK UNDER BYGGTIDEN FÖR NY BRO ELLER VÄGRUMMA, DOCK LÄNGST TILL OCH MED GODKÄND SLUTBESIKTNING
 - T4 - TILLFÄLLIG NYTTJANDERÄTT VID ANLÄGGANDE AV VILTSTÄNGSEL OCH INVID ANSLUTNINGSVÄGAR
 - T5 - TILLFÄLLIG NYTTJANDERÄTT FÖR ANLÄGGNINGSARBETE
 - SKYDDSAÅTGÄRDER OCH FÖRSIKTIGHETSMÅTT
 - Sk1 - FAUNAPASSAGE, PLANSKILD
 - Sk2 - VILTOVERGÅNG I PLAN
 - Sk3 - SMÅDJURS OCH UTTERPASSAGE
 - Sk4 - EVAKUERINGSVÄG FÖR VILT/VILTUTHOPP
 - Sk5 - ERBJUDANDE OM FASTIGHETSÄGARE BULLERSKYDDSAÅTGÄRDER I FORM AV FASADÅTGÄRDER
 - Sk6 - ERBJUDANDE OM FASTIGHETSÄGARE BULLERSKYDDSAÅTGÄRDER I FORM AV LOKALT SKYDD VID UTEPLATS
 - Sk7 - BULLERSKYDDSAÅTGÄRDER I FORM AV BULLERVALL
 - Sk8 - SÄRSKILDA ÅTGÄRDER KRING BIOTOPSKYDDSOmrÅDE
 - ALLA VÄGRUMOR SKA KONSTRUERAS/ANLÄGGAS SÅ ATT DE INTE UTGÖR VANDRINGSHINDER I VATTENDRAG.
 - SÄRSKILDA BESLUT SOM TAS I SAMBAND MED FASTSTÄLLELSE AV VÄGPLAN**
 - INDRAGNING AV VÄG FRÅN ALLMÄNT UNDERHÅLL
 - VERKSAMHETER/ÅTGÄRDER SOM UNDANTAS FRÅN FÖRBUD ENLIGT MILJÖBALKEN
 - VÄGOMRÅDE INOM STRANDSKYDD FÖRBUD I 7:11 & 7:15 MB GÄLLER INTE BYGGANDE AV ALLMÄN VÄG SKYLDIGHETEN ATT GÖRA ANMÄLAN FÖR SAMRÅD ENLIGT 12:6 MB GÄLLER INTE FÖR DE VERKSAMHETER OCH ÅTGÄRDER SOM BEHÖVS FÖR ATT BYGGA VÄGEN OCH SOM FASTSTÄLLS OCH INGÅR I VÄGOMRÅDET FÖR ALLMÄN VÄG ELLER OMRÅDET FÖR TILLFÄLLIG NYTTJANDERÄTT.

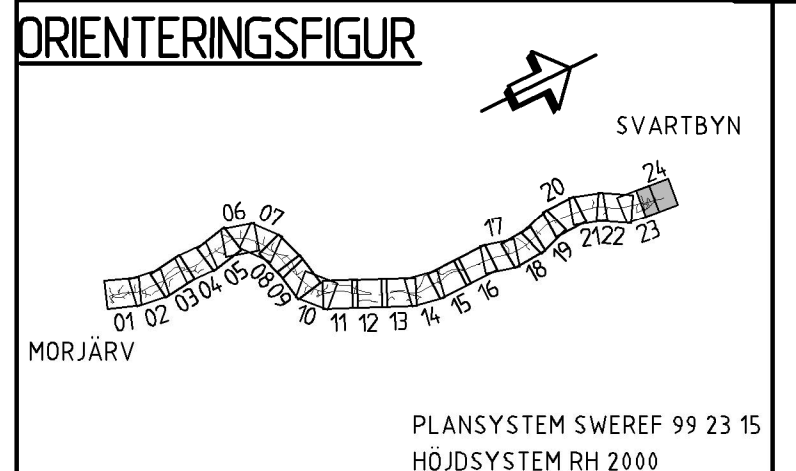


TYP AV PLAN		VÄGPLAN	
GRANSKNINGSSTATUS / SYFTE			
HANDLINGSTYP			
GRANSKNINGSHANDLING		LEVERANS / ÄNDRINGS-PM	
DATUM	2019-12-20		
OBJEKT	MORJÄRV-V. SVARTBYN		
DELOMRÅDE / BANDEL			
KALIX OCH ÖVERKALIX KN			
ANLÄGGNINGSDEL			
VÄG E 10			
OBJEKTNUMMER / KM	880919	KONSTRUKTIONNUMMER	
BESTÄLLARE	TRAFIKVERKET	LEVERANTÖR	wsp
SKAPAD AV	MOA OLOFSSON	UPPRAGSNUMMER	10226773
GODKÄND AV	INGELA BROBACK	AVDELNING	5540
RITNINGSTYP			
PLAN			
TEKNIKOMRÅDE / INNEHÅLL			
VÄGUTFORMNING OCH TRAFIK			
BESKRIVNING			
KM 22/000-23/000			
SKALA	1:2000	FORMAT	A1
RITNINGSNUMMER	101T0223	FÖRVALTNINGSNUMMER	
BLAD	23	NÄSTA BLAD	24
BET			





- TECKENFÖRKLARING**
- GRÄNS FÖR VÄGOMRÅDE
 - AVGRÄNSNING MELLAN OLIKA TYPER AV MARKANSPRÅK
 - NYTT VÄGOMRÅDE MED VÄGRÄTT
 - NYTT VÄGOMRÅDE MED INSKRÄNKT VÄGRÄTT
 - TILLFÄLLIG NYTTJANDERÄTT
- ÖVRIGA BETECKNINGAR PÅ PLANKARTAN**
- TRAKTGRÄNS
 - FASTIGHETSGRÄNS
 - MITTRÄCKE/SIDORÄCKE
 - VILTSTÄNGSEL I HUVUDSAKLIGT LÅGE
 - NY VÄG (VÄGMITT INKL. VÄGKANTER OCH HÖJDSÄTTNING)
 - FÖREMÅL FÖR INLÖSEN
- VI - VÄGOMRÅDE MED INSKRÄNKT VÄGRÄTT AVSER:**
- RENSNING AV IN- / UTLOPPSDIKE, 2) OMRÅDE KRING VILTPASSAGER FÖR SIKT, 3) OMRÅDE KRING BULLERVALLAR
- T1 - TILLFÄLLIG NYTTJANDERÄTT / ARBETSOMRÅDE FÖR UPPLAGS- / ETABLERING YTA UNDER BYGGTIDEN, DOCK LÄNGST TILL OCH MED GODKÄND SLUTBESIKTNING**
- T2 - TILLFÄLLIG NYTTJANDERÄTT / ARBETSOMRÅDE FÖR GEOTEKNISKA ÅTGÄRDER UNDER BYGGTIDEN, DOCK LÄNGST TILL OCH MED GODKÄND SLUTBESIKTNING**
- T3 - TILLFÄLLIG NYTTJANDERÄTT FÖR TILLFÄLLIG FÖRBIFART FÖR BYGGTRAFIK OCH ALLMÄN TRAFIK UNDER BYGGTIDEN FÖR NY BRO ELLER VÄGTRUMMA, DOCK LÄNGST TILL OCH MED GODKÄND SLUTBESIKTNING**
- T4 - TILLFÄLLIG NYTTJANDERÄTT VID ANLÄGGANDE AV VILTSTÄNGSEL OCH INVID ANSLUTNINGSVÄGAR**
- T5 - TILLFÄLLIG NYTTJANDERÄTT FÖR ANLÄGGNINGSARBETE**
- SKYDDÅTGÄRDER OCH FÖRSIKTIGHETSÅTGÄRDER**
- SK1 - FAUNAPASSAGE, PLANSKILD
 - SK2 - VILTÖVERGÅNG I PLAN
 - SK3 - SMÅDJURS OCH UTTERPASSAGE
 - SK4 - EVAKUERINGSVÄG FÖR VILT/VILTUTHOPP
 - SK5 - ERBJUDANDE OM FASTIGHETSÅTGÄRDER I FORM AV FASADÅTGÄRDER
 - SK6 - ERBJUDANDE OM FASTIGHETSÅTGÄRDER I FORM AV AVLOKALT SKYDD VID UTEPLATS
 - SK7 - BULLERSKYDDÅTGÄRDER I FORM AV BULLERVALL
 - SK8 - SÄRSKILDA ÅTGÄRDER KRING BIOTOPSKYDDSOmrÅDE
- ALLA VÄGTRUMMOR SKA KONSTRUERAS / ANLÄGGAS SÅ ATT DE INTE UTGÖR VÄGTRÄSHINDER I VATTENDRAG.
- SÄRSKILDA BESLUT SOM TAS I SAMBAND MED FASTSTÄLLE AV VÄGPLAN**
- INDRAGNING AV VÄG FRÅN ALLMÄN UNDERHÅLL
- VERKSAMHETER / ÅTGÄRDER SOM UNDANTAS FRÅN FÖRBUD ENLIGT MILJÖBALKEN**
- VÄGOMRÅDE INOM STRANDSKYDD
- FÖRBUD I 7:11 & 7:15 MB GÄLLER INTE BYGGANDE AV ALLMÄN VÄG SKYDDIGHETEN ATT GÖRA ANMÄLAN FÖR SAMRÅD ENLIGT 12:6 MB GÄLLER INTE FÖR DE VERKSAMHETER OCH ÅTGÄRDER SOM BEHOVS FÖR ATT BYGGA VÄGEN OCH SOM FASTSTÄLLS OCH INGÅR I VÄGOMRÅDET FÖR ALLMÄN VÄG ELLER OMRÅDET FÖR TILLFÄLLIG NYTTJANDERÄTT.



TYP AV PLAN		VÄGPLAN	
GRANSKNINGSSTATUS / SYFTE			
HANDLINGSTYP			
GRANSKNINGSHANDLING			
DATUM		LEVERANS / ÄNDRINGS-PM	
2019-12-20			
OBJEKT			
MORJÄRV-V. SVARTBYN			
DELOMRÅDE / BANDEL			
KALIX OCH ÖVERKALIX KN			
ANLÄGGNINGSDEL			
VÄG E 10			
OBJEKTNUMMER / KM		KONSTRUKTIONNUMMER	
880919			
BESTÄLLARE		LEVERANTÖR	
TRAFIKVERKET		wsp	
SKAPAD AV		UPPDRAGNUMMER	
MOA OLOFSSON		10226773	
GODKÄND AV		ÄVDELNING	
INGELA BROBACK		5540	
RITNINGSTYP			
PLAN			
TEKNIKOMRÅDE / INNEHÅLL			
VÄGUTFORMNING OCH TRAFIK			
BESKRIVNING			
KM 23/000-23/420			
SKALA	FORMAT	FÖRVALTNINGSNUMMER	
1:2000	A1		
RITNINGSNUMMER	BLAD	NÄSTA BLAD	BET
101T0224	24		

