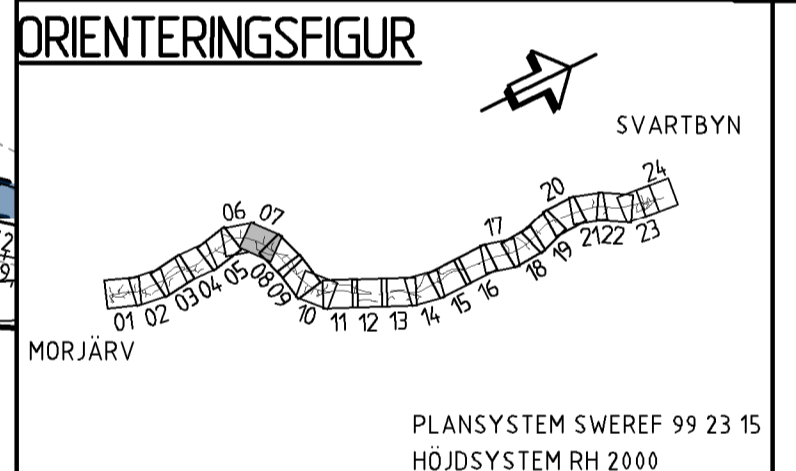
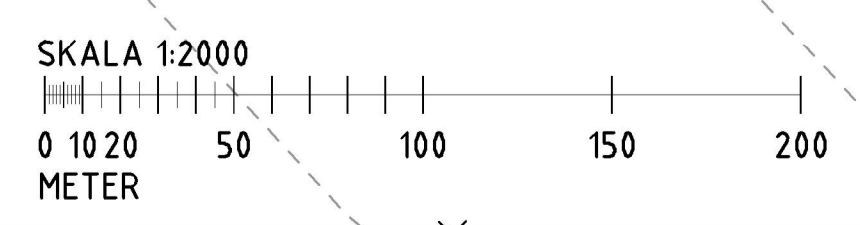
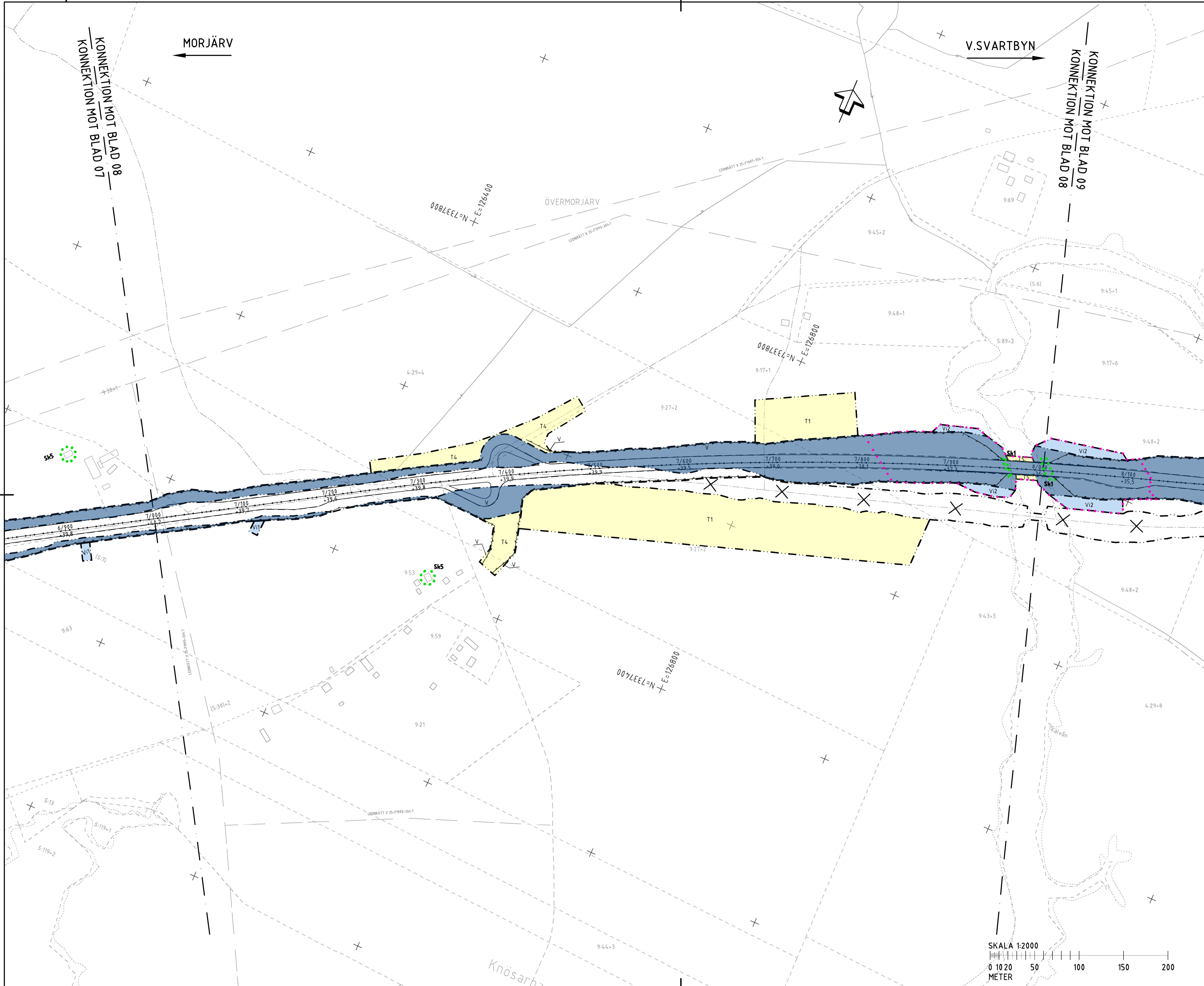


- TECKENFÖRKLARING**
- GRÄNS FÖR VÄGOMRÅDE
 - AVGRÄNSNING MELLAN OLIKA TYPER AV MARKANSPRÅK
 - NYTT VÄGOMRÅDE MED VÄGRÄTT
 - NYTT VÄGOMRÅDE MED INSKRÄNKT VÄGRÄTT
 - TILLFÄLLIG NYTTJANDERÄTT
- ÖVRIGA BETECKNINGAR PÅ PLANKARTAN**
- TRAKTGRÄNS
 - FASTIGHETSGRÄNS
 - MITTRÄCKE/SIDORÄCKE
 - VILTSTÄNGSEL I HUVUDSAKLIGT LÅGE
 - NY VÄG (VÄGMITT INKL. VÄGKANTER OCH HÖJDSÄTTNING)
 - 0/000
 - FÖREMÅL FÖR INLÖSEN
 - Vi - VÄGOMRÅDE MED INSKRÄNKT VÄGRÄTT AVSER: 1) RENSNING AV IN-/UTLOPPSDIKE, 2) OMRÅDE KRING VILTPASSAGER FÖR SIKT, 3) OMRÅDE KRING BULLERVALLAR
 - T1 - TILLFÄLLIG NYTTJANDERÄTT/ARBETSOMRÅDE FÖR UPPLAGS-/ETABLERING YTA UNDER BYGGTIDEN, DOCK LÄNGST TILL OCH MED GODKÄND SLUTBESIKTNING
 - T2 - TILLFÄLLIG NYTTJANDERÄTT/ARBETSOMRÅDE FÖR GEOTEKNISKA ÅTGÄRDER UNDER BYGGTIDEN, DOCK LÄNGST TILL OCH MED GODKÄND SLUTBESIKTNING
 - T3 - TILLFÄLLIG NYTTJANDERÄTT FÖR TILLFÄLLIG FÖRBIFART FÖR BYGGTRAFIK OCH ALLMÄN TRAFIK UNDER BYGGTIDEN FÖR NY BRO ELLER VÄGRUMMA, DOCK LÄNGST TILL OCH MED GODKÄND SLUTBESIKTNING
 - T4 - TILLFÄLLIG NYTTJANDERÄTT VID ANLÄGGANDE AV VILTSTÄNGSEL OCH INVID ANSLUTNINGSVÄGAR
 - T5 - TILLFÄLLIG NYTTJANDERÄTT FÖR ANLÄGGNING ARBETE
- SKYDDÅTGÄRDER OCH FÖRSIKTIGHETSMÅTT**
- MÄRKNING AV SKYDDÅTGÄRD
 - Sk1 - FAUNAPASSAGE, PLANSKILD
 - Sk2 - VILTOVERGÅNG I PLAN
 - Sk3 - SMÅDJURS OCH UTTERPASSAGE
 - Sk4 - EVAKUERINGSVÄG FÖR VILT/VILTUTHOPP
 - Sk5 - ERBJUDANDE OM FASTIGHETSÄGARE BULLERSKYDDÅTGÄRDER I FORM AV FASADÅTGÄRDER
 - Sk6 - ERBJUDANDE OM FASTIGHETSÄGARE BULLERSKYDDÅTGÄRDER I FORM AV LOKALT SKYDD VID UTEPLATS
 - Sk7 - BULLERSKYDDÅTGÄRDER I FORM AV BULLERVALL
 - Sk8 - SÄRSKILDA ÅTGÄRDER KRING BIOTOPSKYDDSOMRÅDE
- ALLA VÄGTRUMOR SKA KONSTRUERAS/ANLÄGGAS SÅ ATT DE INTE UTGÖR VÄNDRINGSHINDER I VATTENDRAG.
- SÄRSKILDA BESLUT SOM TAS I SAMBAND MED FASTSTÄLLE AV VÄGPLAN**
- INDRAGNING AV VÄG FRÅN ALLMÄNT UNDERHÅLL
 - VERKSAMHETER/ÅTGÄRDER SOM UNDANTAS FRÅN FÖRBUD ENLIGT MILJÖBALKEN
 - VÄGOMRÅDE INOM STRANDSKYDD
 - FÖRBUD I 7:11 & 7:15 MB GÄLLER INTE BYGGANDE AV ALLMÄN VÄG
 - SKYDDIGHETEN ATT GÖRA ANMÄLAN FÖR SAMRÅD ENLIGT 12:6 MB GÄLLER INTE FÖR DE VERKSAMHETER OCH ÅTGÄRDER SOM BEHOVS FÖR ATT BYGGA VÄGEN OCH SOM FASTSTÄLLS OCH INGÅR I VÄGOMRÅDET FÖR ALLMÄN VÄG ELLER OMRÅDET FÖR TILLFÄLLIG NYTTJANDERÄTT.



TYP AV PLAN		VÄGPLAN	
GRANSKNINGSSTATUS / SYFTE			
HANDLINGSTYP			
GRANSKNINGSHANDLING		LEVERANS / ÄNDRINGS-PM	
DATUM		2019-12-20	
OBJEKT			
MORJÄRV-V. SVARTBYN			
DELOMRÅDE / BANDEL			
KALIX OCH ÖVERKALIX KN			
ANLÄGGNINGSDDEL			
VÄG E 10			
OBJEKTNUMMER / KM	KONSTRUKTIONNUMMER		
880919			
BESTÄLLARE	LEVERANTÖR		
TRAFIKVERKET	wsp		
SKAPAD AV	UPPDRAGSNUMMER		
MOA OLOFSSON	10226773		
GODKÄND AV	AVDELNING		
INGELA BROBACK	5540		
RITNINGSTYP			
PLAN			
TEKNIKOMRÅDE / INNEHÅLL			
VÄGUTFORMNING OCH TRAFIK			
BESKRIVNING			
KM 6/000-7/000			
SKALA	FORMAT	FÖRVALTNINGSNUMMER	
1:2000	A1		
RITNINGSNUMMER	BLAD	NÄSTA BLAD	BET
101T0207			





- TECKENFÖRKLARING**
- GRÄNS FÖR VÄGOMRÅDE
 - AVGRÄNSNING MELLAN OLIKA TYPER AV MARKANSPRÅK
 - NYTT VÄGOMRÅDE MED VÄGRÄTT
 - NYTT VÄGOMRÅDE MED INSKRÄNKT VÄGRÄTT
 - TILLFÄLLIG NYTTJANDERÄTT
- ÖVRIGA BETECKNINGAR PÅ PLANKARTAN**
- TRAKTGRÄNS
 - FASTIGHETSGRÄNS
 - MITTRÄCKE/SIDORÄCKE
 - VILTSTÄNGSEL I HUVUDSAKLIGT LÅGE
 - NY VÄG (VÄGMITT INKL. VÄGKANTER OCH HÖJDSÄTTNING)
 - 0/000
 - +00.0
 - FÖREMÅL FÖR INLÖSEN
 - Vi - VÄGOMRÅDE MED INSKRÄNKT VÄGRÄTT AVSER: 1) RENSNING AV IN-/ UTLOPPSDIKE, 2) OMRÅDE KRING VILTPASSAGER FÖR SIKT, 3) OMRÅDE KRING BULLERVALLAR
 - T1 - TILLFÄLLIG NYTTJANDERÄTT/ARBETSOMRÅDE FÖR UPPLAGS-/ETABLERING YTA UNDER BYGGTIDEN, DOCK LÄNGST TILL OCH MED GODKÄND SLUTBESIKTNING
 - T2 - TILLFÄLLIG NYTTJANDERÄTT/ARBETSOMRÅDE FÖR GEOTEKNISKA ÅTGÄRDER UNDER BYGGTIDEN, DOCK LÄNGST TILL OCH MED GODKÄND SLUTBESIKTNING
 - T3 - TILLFÄLLIG NYTTJANDERÄTT FÖR TILLFÄLLIG FÖRBIFART FÖR BYGGTRAFIK OCH ALLMÄN TRAFIK UNDER BYGGTIDEN FÖR NY BRO ELLER VÄGRUMMA, DOCK LÄNGST TILL OCH MED GODKÄND SLUTBESIKTNING
 - T4 - TILLFÄLLIG NYTTJANDERÄTT VID ANLÄGGANDE AV VILTSTÄNGSEL OCH INVID ANSLUTNINGSVÄGAR
 - T5 - TILLFÄLLIG NYTTJANDERÄTT FÖR ANLÄGGNINGSARBETE
- SKYDDÅTGÄRDER OCH FÖRSIKTIGHETSMÅTT**
- Sk1 - FAUNAPASSAGE, PLANSKILD
 - Sk2 - VILTOVERGÅNG I PLAN
 - Sk3 - SMÅDJURS OCH UTTERPASSAGE
 - Sk4 - EVAKUERINGSVÄG FÖR VILT/VILTUTHOPP
 - Sk5 - ERBJUDANDE OM FASTIGHETSNÄRA BULLERSKYDDÅTGÄRDER I FORM AV FASADÅTGÄRDER
 - Sk6 - ERBJUDANDE OM FASTIGHETSNÄRA BULLERSKYDDÅTGÄRDER I FORM AV LOKALT SKYDD VID UTEPLATS
 - Sk7 - BULLERSKYDDÅTGÄRDER I FORM AV BULLERVALL
 - Sk8 - SÄRSKILDA ÅTGÄRDER KRING BIOTOPSKYDDSOmrÅDE
- ALLA VÄGRUMOR SKA KONSTRUERAS/ANLÄGGAS SÅ ATT DE INTE UTGÖR VANDRINGSHINDER I VATTENDRAG.
- SÄRSKILDA BESLUT SOM TAS I SAMBAND MED FASTSTÄLLElse AV VÄGPLAN**
- INDRAGNING AV VÄG FRÅN ALLMÄNT UNDERHÅLL
 - VERKSAMHETER/ÅTGÄRDER SOM UNDANTAS FRÅN FÖRBUD ENLIGT MILJÖBALKEN
 - VÄGOMRÅDE INOM STRANDSKYDD
- FÖRBUD I 7:11 & 7:15 MB GÄLLER INTE BYGGANDE AV ALLMÄN VÄG SKYLDIGHETEN ATT GÖRA ANMÄLAN FÖR SAMRÅD ENLIGT 12:6 MB GÄLLER INTE FÖR DE VERKSAMHETER OCH ÅTGÄRDER SOM BEHÖVS FÖR ATT BYGGA VÄGEN OCH SOM FASTSTÄLLS OCH INGÅR I VÄGOMRÅDET FÖR ALLMÄN VÄG ELLER OMRÅDET FÖR TILLFÄLLIG NYTTJANDERÄTT.

ORIENTERINGSGIFUR

PLANSYSTEM SWEREF 99 23 15
HÖJDSYSTEM RH 2000

VÄGPLAN

GRANSKNINGSSTATUS / SYFTE

HANDLINGSTYP
GRANSKNINGSHANDLING

DATUM 2019-12-20 LEVERANS / ÄNDRINGSPM

OBJEKT
MORJÄRV-V. SVARTBYN

DELOMRÅDE / BANDEL
KALIX OCH ÖVERKALIX KN

ANLÄGGNINGSDEL
VÄG E 10

OBJEKTNUMMER / KM 880919 KONSTRUKTIONNUMMER

BESTÄLLARE LEVERANTÖR
TRAFIKVERKET **wsp**

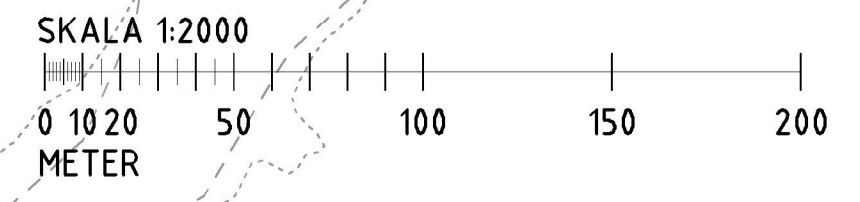
SKAPAD AV UPPDRAGSNUMMER
MOA OLOFSSON 10226773

GODKÄND AV ÄNDRING
INGELA BROBACK 5540

RITNINGSTYP
PLAN

TEKNIKOMRÅDE / INNEHÅLL
VÄGUTFORMNING OCH TRAFIK

BESKRIVNING
KM 7/000-8/000



SKALA	FORMAT	FÖRVALTNINGSNUMMER
1:2000	A1	
RITNINGSNUMMER	BLAD	NÄSTA BLAD
101T0208	08	09
		BET

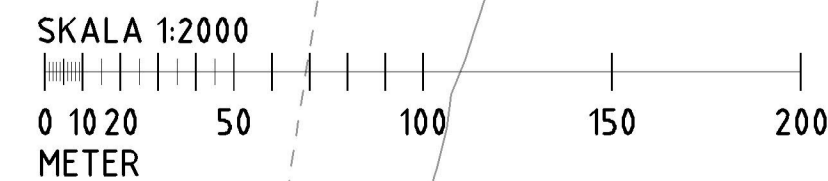


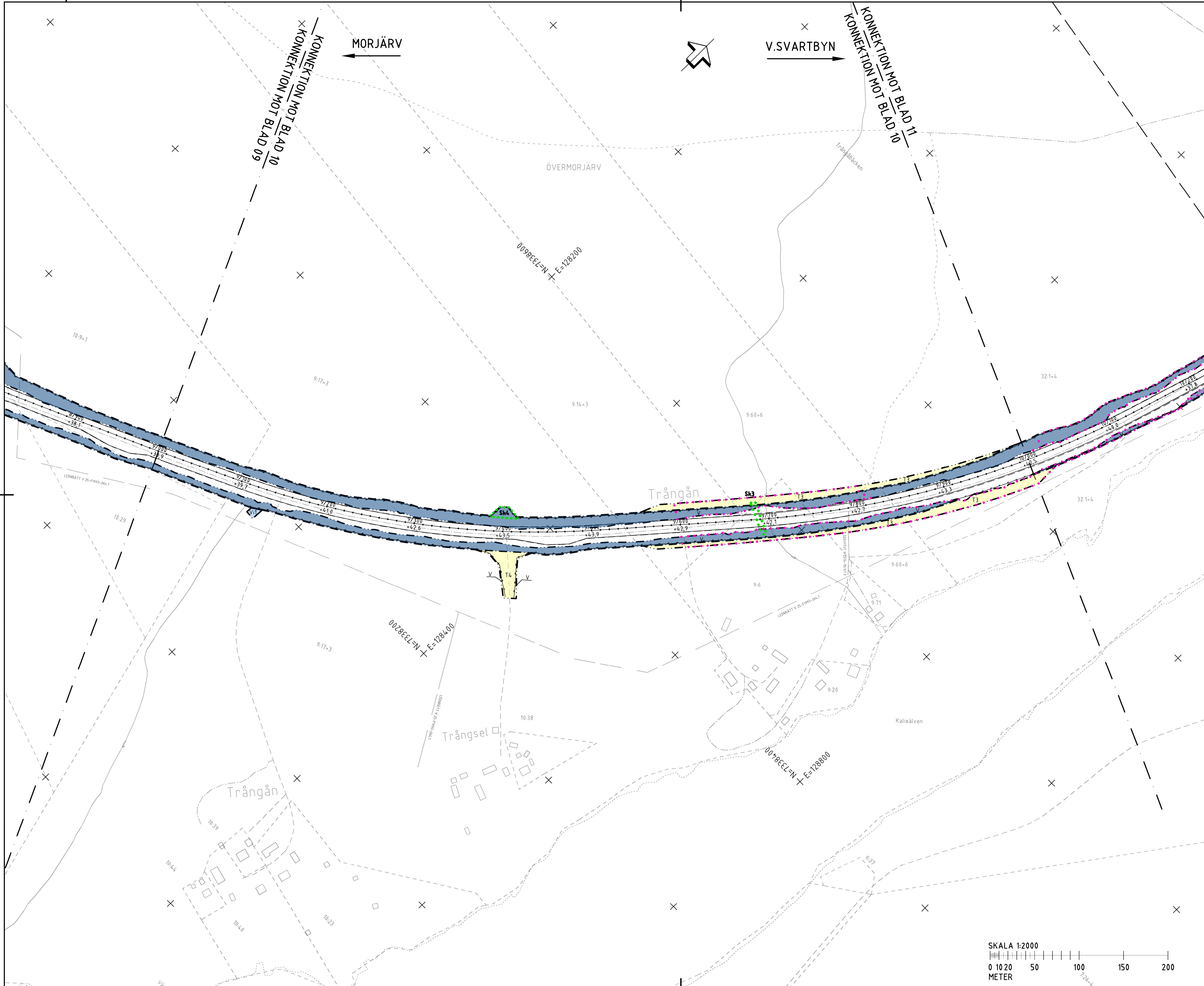
- TECKENFÖRKLARING**
- GRÄNS FÖR VÄGOMRÅDE
 - AVGRÄNSNING MELLAN OLIKA TYPER AV MARKANSPRÅK
 - NYTT VÄGOMRÅDE MED VÄGRÄTT
 - NYTT VÄGOMRÅDE MED INSKRÄNKT VÄGRÄTT
 - TILLFÄLLIG NYTTJANDERÄTT
- ÖVRIGA BETECKNINGAR PÅ PLANKARTAN**
- TRAKTGRÄNS
 - FASTIGHETSGRÄNS
 - MITTRÄCKE/SIDORÄCKE
 - VILTSTÄNGSEL I HUVUDSAKLIGT LÅGE
 - NY VÄG (VÄGMITT INKL. VÄGKANTER OCH HÖJDSÄTTNING)
 - 0/000
 - +00,0
 - FÖREMÅL FÖR INLÖSEN
 - Vi - VÄGOMRÅDE MED INSKRÄNKT VÄGRÄTT AVSER: 1) RENSNING AV IN- / UTLOPPSDIKE, 2) OMRÅDE KRING VILTPASSAGER FÖR SIKT, 3) OMRÅDE KRING BULLERVALLAR
 - T1 - TILLFÄLLIG NYTTJANDERÄTT / ARBETSOMRÅDE FÖR UPPLAGS- / ETABLERING YTA UNDER BYGGTIDEN, DOCK LÄNGST TILL OCH MED GODKÄND SLUTBESIKTNING
 - T2 - TILLFÄLLIG NYTTJANDERÄTT / ARBETSOMRÅDE FÖR GEOTEKNISKA ÅTGÄRDER UNDER BYGGTIDEN, DOCK LÄNGST TILL OCH MED GODKÄND SLUTBESIKTNING
 - T3 - TILLFÄLLIG NYTTJANDERÄTT FÖR TILLFÄLLIG FÖRBIFART FÖR BYGGTRAFIK OCH ALLMÄN TRAFIK UNDER BYGGTIDEN FÖR NY BRO ELLER VÄGRUMMA, DOCK LÄNGST TILL OCH MED GODKÄND SLUTBESIKTNING
 - T4 - TILLFÄLLIG NYTTJANDERÄTT VID ANLÄGGANDE AV VILTSTÄNGSEL OCH INVID ANSLUTNINGSVÄGAR
 - T5 - TILLFÄLLIG NYTTJANDERÄTT FÖR ANLÄGGNINGSGARBE
- SKYDDÅTGÄRDER OCH FÖRSIKTIGHETSÅTGÄRDER**
- Sk1 - FAUNAPASSAGE, PLANSKILD
 - Sk2 - VILTOVERGÅNG I PLAN
 - Sk3 - SMÅDJURS OCH UTTERPASSAGE
 - Sk4 - EVAKUERINGSVÄG FÖR VILT/VILTUTHOPP
 - Sk5 - ERBJUDANDE OM FASTIGHETSÄGARE BULLERSKYDDÅTGÄRDER I FORM AV FASADÅTGÄRDER
 - Sk6 - ERBJUDANDE OM FASTIGHETSÄGARE BULLERSKYDDÅTGÄRDER I FORM AV LOKALT SKYDD VID UTEPLATS
 - Sk7 - BULLERSKYDDÅTGÄRDER I FORM AV BULLERVALL
 - Sk8 - SÄRSKILDA ÅTGÄRDER KRING BIOTOPSKYDDSOmrÅDE
- ALLA VÄGRUMOR SKA KONSTRUERAS / ANLÄGGAS SÅ ATT DE INTE UTGÖR VÄNDRINGSHINDER I VATTENDRAG.
- SÄRSKILDA BESLUT SOM TAS I SAMBAND MED FASTSTÄLLELSE AV VÄGPLAN**
- INDRAGNING AV VÄG FRÅN ALLMÄNT UNDERHÅLL
 - VERKSAMHETER / ÅTGÄRDER SOM UNDANTAS FRÅN FÖRBUD ENLIGT MILJÖBALKEN
 - VÄGOMRÅDE INOM STRANDSKYDD
- FÖRBUD I 7:11 & 7:15 MB GÄLLER INTE BYGGANDE AV ALLMÄN VÄG SKYDDIGHETEN ATT GÖRA ANMÄLAN FÖR SAMRÅD ENLIGT 12:6 MB GÄLLER INTE FÖR DE VERKSAMHETER OCH ÅTGÄRDER SOM BEHOVS FÖR ATT BYGGA VÄGEN OCH SOM FASTSTÄLLS OCH INGÅR I VÄGOMRÅDET FÖR ALLMÄN VÄG ELLER OMRÅDET FÖR TILLFÄLLIG NYTTJANDERÄTT.

ORIENTERINGSGIFUR

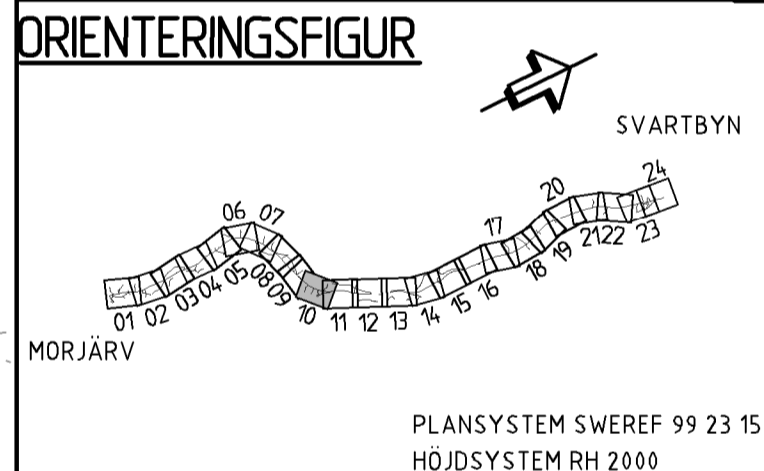
PLANSYSTEM SWEREF 99 23 15
HÖJDSYSTEM RH 2000

TYP AV PLAN		VÄGPLAN	
GRANSKNINGSSTATUS / SYFTE			
HANDLINGSTYP			
GRANSKNINGSHANDLING			
DATUM		LEVERANS / ÄNDRINGS-PM	
2019-12-20			
OBJEKT			
MORJÄRV-V. SVARTBYN			
DELOMRÅDE / BANDEL			
KALIX OCH ÖVERKALIX KN			
ANLÄGGNINGSDDEL			
VÄG E 10			
OBJEKTNUMMER / KM		KONSTRUKTIONNUMMER	
880919			
BESTÄLLARE		LEVERANTÖR	
TRAFIKVERKET		wsp	
SKAPAD AV		UPPDRAGSNUMMER	
MOA OLOFSSON		10226773	
GODKÄND AV		AVDELNING	
INGELA BROBACK		5540	
RITNINGSTYP			
PLAN			
TEKNIKOMRÅDE / INNEHÅLL			
VÄGUTFORMNING OCH TRAFIK			
BESKRIVNING			
KM 8/000-9/000			
SKALA	FORMAT	FÖRVALTNINGSNUMMER	
1:2000	A1		
RITNINGSNUMMER	BLAD	NÄSTA BLAD	BET
101T0209	09	10	

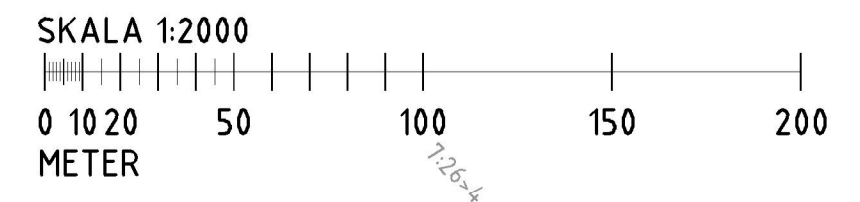


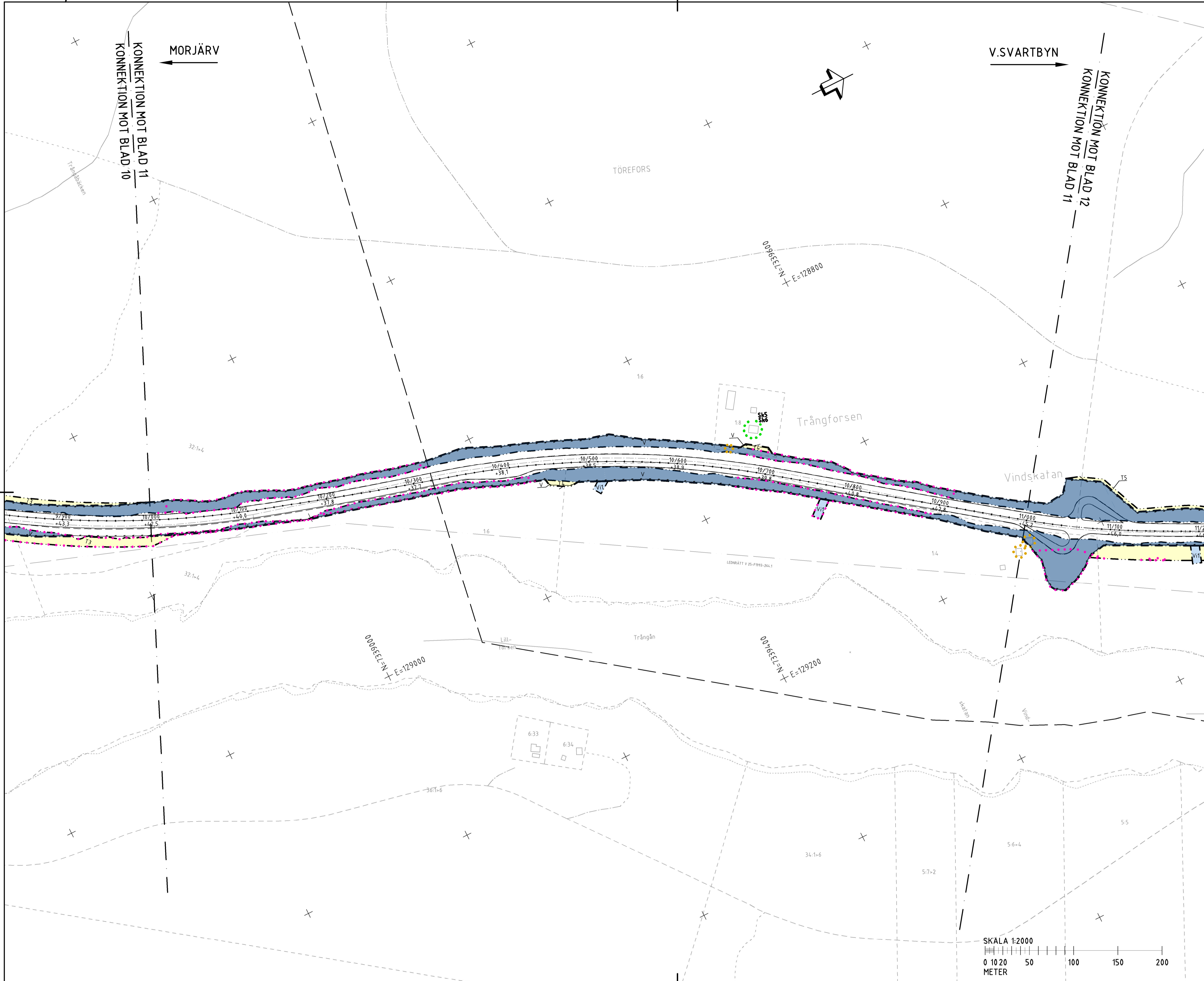


- TECKENFÖRKLARING**
- GRÄNS FÖR VÄGOMRÅDE
 - AVGRÄNSNING MELLAN OLIKA TYPER AV MARKANSPRÅK
 - NYTT VÄGOMRÅDE MED VÄGRÄTT
 - NYTT VÄGOMRÅDE MED INSKRÄNKT VÄGRÄTT
 - TILLFÄLLIG NYTTJANDERÄTT
- ÖVRIGA BETECKNINGAR PÅ PLANKARTAN**
- TRAKTGRÄNS
 - FASTIGHETSGRÄNS
 - MITTRÄCKE/SIDORÄCKE
 - VILTSTÄNGSEL I HUVUDSAKLIGT LÅGE
 - NY VÄG (VÄGMITT INKL. VÄGKANTER OCH HÖJDSÄTTNING)
 - 0/000
 - +00,0
 - FÖREMÅL FÖR INLÖSEN
 - Vi - VÄGOMRÅDE MED INSKRÄNKT VÄGRÄTT AVSER: 1) RENSNING AV IN-/UTLOPPSDIKE, 2) OMRÅDE KRING VILTPASSAGER FÖR SIKT, 3) OMRÅDE KRING BULLERVALLAR
 - T1 - TILLFÄLLIG NYTTJANDERÄTT/ARBETSOMRÅDE FÖR UPPLAGS-/ETABLERING YTA UNDER BYGGTIDEN, DOCK LÄNGST TILL OCH MED GODKÄND SLUTBESIKTNING
 - T2 - TILLFÄLLIG NYTTJANDERÄTT/ARBETSOMRÅDE FÖR GEOTEKNISKA ÅTGÄRDER UNDER BYGGTIDEN, DOCK LÄNGST TILL OCH MED GODKÄND SLUTBESIKTNING
 - T3 - TILLFÄLLIG NYTTJANDERÄTT FÖR TILLFÄLLIG FÖRBIFART FÖR BYGGTRAFIK OCH ALLMÄN TRAFIK UNDER BYGGTIDEN FÖR NY BRO ELLER VÄGRUMMA, DOCK LÄNGST TILL OCH MED GODKÄND SLUTBESIKTNING
 - T4 - TILLFÄLLIG NYTTJANDERÄTT VID ANLÄGGANDE AV VILTSTÄNGSEL OCH INVID ANSLUTNINGSVÄGAR
 - T5 - TILLFÄLLIG NYTTJANDERÄTT FÖR ANLÄGGNINGSGÄRDE
- SKYDDSÅTGÄRDER OCH FÖRSIKTIGHETSMÅTT**
- MÄRKNING AV SKYDDSÅTGÄRD
 - SK1 - FAUNAPASSAGE, PLANSKILD
 - SK2 - VILTOVERGÅNG I PLAN
 - SK3 - SMÅDJURS OCH UTTERPASSAGE
 - SK4 - EVAKUERINGSVÄG FÖR VILT/VILTUTHOPP
 - SK5 - ERBJUDANDE OM FASTIGHETSÄNÄRA BULLERSKYDDSÅTGÄRDER I FORM AV FASADÅTGÄRDER
 - SK6 - ERBJUDANDE OM FASTIGHETSÄNÄRA BULLERSKYDDSÅTGÄRDER I FORM AV LOKALT SKYDD VID UTEPLATS
 - SK7 - BULLERSKYDDSÅTGÄRDER I FORM AV BULLERVALL
 - SK8 - SÄRSKILDA ÅTGÄRDER KRING BIOTOPSKYDDSOmrÅDE
- ALLA VÄGTRUMMOR SKA KONSTRUERAS/ANLÄGGAS SÅ ATT DE INTE UTGÖR VANDRINGSHINDER I VATTENDRAG.
- SÄRSKILDA BESLUT SOM TAS I SAMBAND MED FASTSTÄLLELSE AV VÄGPLAN**
- INDRAGNING AV VÄG FRÅN ALLMÄNT UNDERHÅLL
 - VERKSAMHETER/ÅTGÄRDER SOM UNDANTAS FRÅN FÖRBUD ENLIGT MILJÖBALKEN
 - VÄGOMRÅDE INOM STRANDSKYDD
- FÖRBUD I 7:11 & 7:15 MB GÄLLER INTE BYGGANDE AV ALLMÄN VÄG SKYLDIGHETEN ATT GÖRA ANMÄLAN FÖR SAMRÅD ENLIGT 12:6 MB GÄLLER INTE FÖR DE VERKSAMHETER OCH ÅTGÄRDER SOM BEHÖVS FÖR ATT BYGGA VÄGEN OCH SOM FASTSTÄLLS OCH INGÅR I VÄGOMRÅDET FÖR ALLMÄN VÄG ELLER OMRÅDET FÖR TILLFÄLLIG NYTTJANDERÄTT.

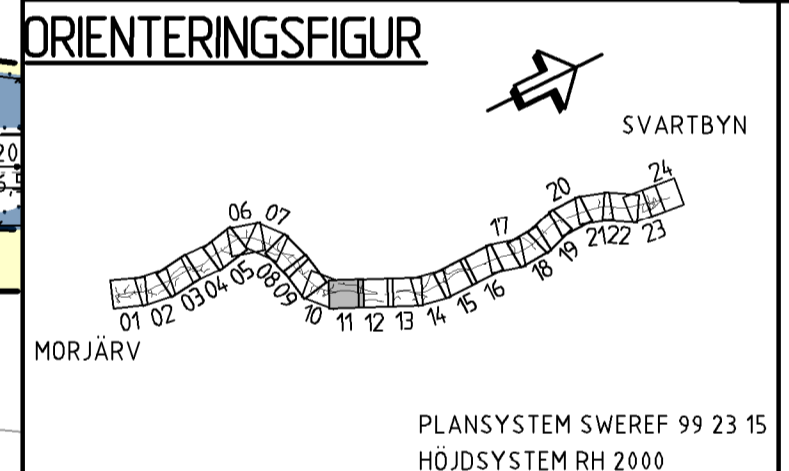


TYP AV PLAN		VÄGPLAN	
GRANSKNINGSSTATUS / SYFTE			
HANDLINGSTYP			
GRANSKNINGSHANDLING		LEVERANS / ÄNDRINGSPLAN	
DATUM	2019-12-20	LEVERANS / ÄNDRINGSPLAN	
OBJEKT			
MORJÄRV-V. SVARTBYN			
DELOMRÅDE / BANDEL			
KALIX OCH ÖVERKALIX KN			
ANLÄGGNINGSDIAGRAM			
VÄG E 10			
OBJEKTNUMMER / KM	880919	KONSTRUKTIONNUMMER	
BESTÄLLARE	TRAFIKVERKET	LEVERANTÖR	wsp
SKAPAD AV	MOA OLOFSSON	UPPDRAGSNUMMER	10226773
GODKÄND AV	INGELA BROBACK	AVDELNING	5540
RITNINGSTYP			
PLAN			
TEKNIKOMRÅDE / INNEHÅLL			
VÄGUTFORMNING OCH TRAFIK			
BESKRIVNING			
KM 9/000-10/000			
SKALA	1:2000	FORMAT	A1
RITNINGSNUMMER	101T0210	FÖRVALTNINGSNUMMER	
BLAD	10	NÄSTA BLAD	11
BET			

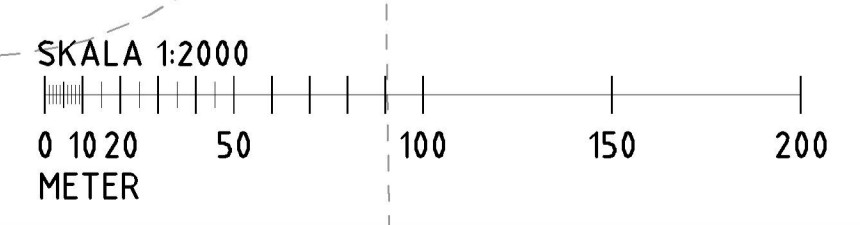


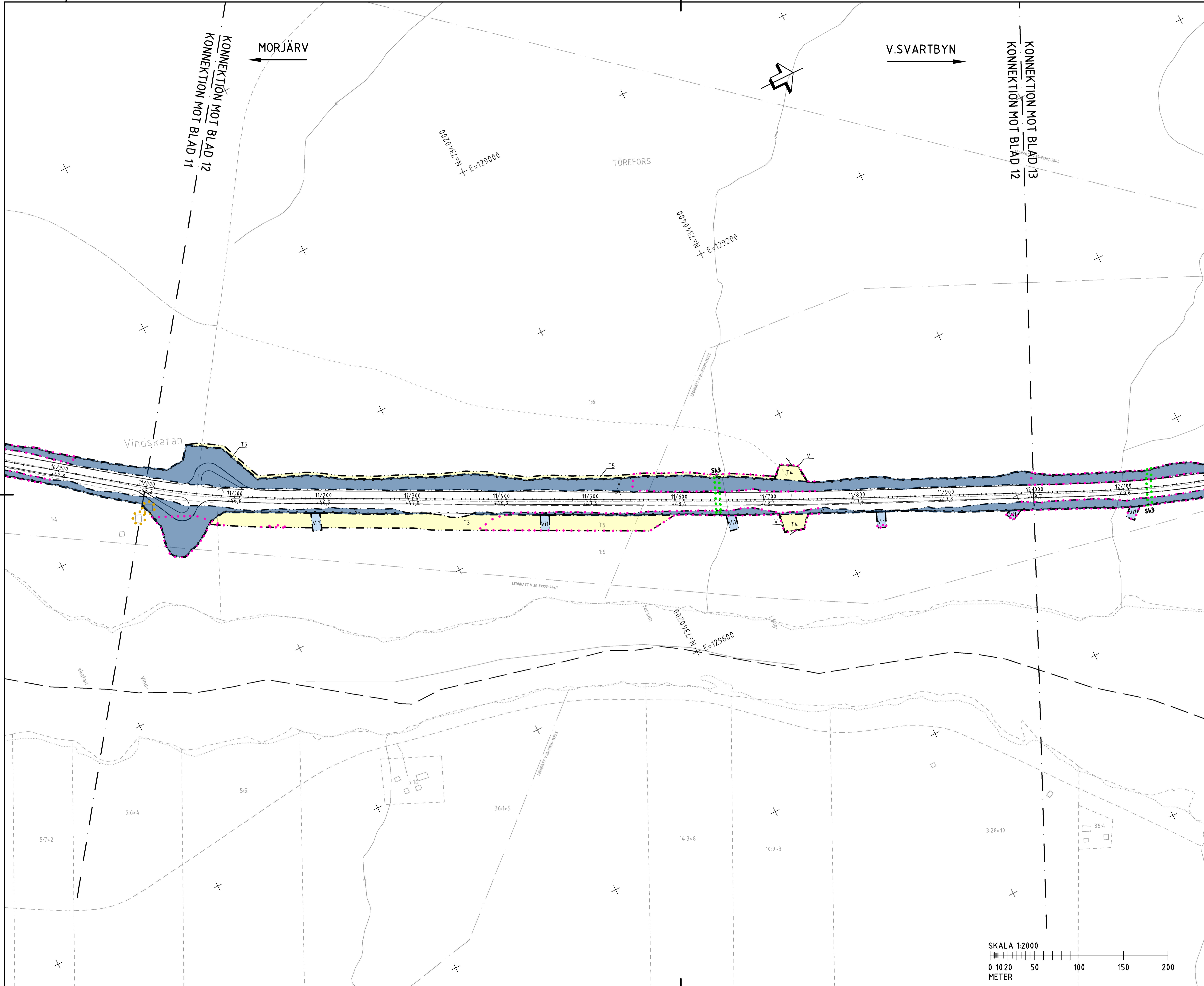


- TECKENFÖRKLARING**
- GRÄNS FÖR VÄGOMRÅDE
 - AVGRÄNSNING MELLAN OLIKA TYPER AV MARKANSPRÅK
 - V NYTT VÄGOMRÅDE MED VÄGRÄTT
 - VI NYTT VÄGOMRÅDE MED INSKRÄNKT VÄGRÄTT
 - T TILLFÄLLIG NYTTJANDERÄTT
- ÖVRIGA BETECKNINGAR PÅ PLANKARTAN**
- TRAKTGRÄNS
 - FASTIGHETSGRÄNS
 - MITTRÄCKE/SIDORÄCKE
 - VILTSTÄNGSEL I HUVUDSAKLIGT LÄGE
 - 0/000 NY VÄG (VÄGMITT INKL. VÄGKANTER OCH HÖJDSÄTTNING)
 - 00,0
 - FÖREMÅL FÖR INLÖSEN
 - VI - VÄGOMRÅDE MED INSKRÄNKT VÄGRÄTT AVSER: 1) RENSNING AV IN-/UTLOPPSDIKE, 2) OMRÅDE KRING VILTPASSAGER FÖR SIKT, 3) OMRÅDE KRING BULLERVALLAR
 - T1 - TILLFÄLLIG NYTTJANDERÄTT/ARBETSOMRÅDE FÖR UPPLAGS-/ETABLERING YTA UNDER BYGGTIDEN, DOCK LÄNGST TILL OCH MED GODKÄND SLUTBESIKTNING
 - T2 - TILLFÄLLIG NYTTJANDERÄTT/ARBETSOMRÅDE FÖR GEOTEKNISKA ÅTGÄRDER UNDER BYGGTIDEN, DOCK LÄNGST TILL OCH MED GODKÄND SLUTBESIKTNING
 - T3 - TILLFÄLLIG NYTTJANDERÄTT FÖR TILLFÄLLIG FÖRBIFART FÖR BYGGTRAFIK OCH ALLMÄN TRAFIK UNDER BYGGTIDEN FÖR NY BRO ELLER VÄGRUMMA, DOCK LÄNGST TILL OCH MED GODKÄND SLUTBESIKTNING
 - T4 - TILLFÄLLIG NYTTJANDERÄTT VID ANLÄGGANDE AV VILTSTÄNGSEL OCH INVID ANSLUTNINGSVÄGAR
 - T5 - TILLFÄLLIG NYTTJANDERÄTT FÖR ANLÄGGNINGSARBETE
- SKYDDÅTGÄRDER OCH FÖRSIKTIGHETSÅTGÄRDER**
- MÄRKNING AV SKYDDÅTGÄRD
 - Sk1 - FAUNAPASSAGE, PLANSKILD
 - Sk2 - VILTÖVERGÅNG I PLAN
 - Sk3 - SMÅDJURS OCH UTTERPASSAGE
 - Sk4 - EVAKUERINGSVÄG FÖR VILT/VILTUTHOPP
 - Sk5 - ERBJUDANDE OM FASTIGHETSÅTGÄRD BULLERSKYDDÅTGÄRDER I FORM AV FASADÅTGÄRDER
 - Sk6 - ERBJUDANDE OM FASTIGHETSÅTGÄRD BULLERSKYDDÅTGÄRDER I FORM AV LOKALT SKYDD VID UTEPLATS
 - Sk7 - BULLERSKYDDÅTGÄRDER I FORM AV BULLERVALL
 - Sk8 - SÄRSKILDA ÅTGÄRDER KRING BIOTOPSKYDDSOmrÅDE
- ALLA VÄGTRUMMOR SKA KONSTRUERAS/ANLÄGGAS SÅ ATT DE INTE UTGÖR VANDRINGSHINDER I VATTENDRAG.
- SÄRSKILDA BESLUT SOM TAS I SAMBAND MED FASTSTÄLLE**
- AV VÄGPLAN**
- INDRAGNING AV VÄG FRÅN ALLMÄNT UNDERHÅLL
 - VERKSAMHETER/ÅTGÄRDER SOM UNDANTAS FRÅN FÖRBUD ENLIGT MILJÖBALKEN
 - VÄGOMRÅDE INOM STRANDSKYDD
- FÖRBUD I 7:11 & 7:15 MB GÄLLER INTE BYGGANDE AV ALLMÄN VÄG SKYDDIGHETEN ATT GÖRA ANMÄLAN FÖR SAMRÅD ENLIGT 12:6 MB GÄLLER INTE FÖR DE VERKSAMHETER OCH ÅTGÄRDER SOM BEHÖVS FÖR ATT BYGGA VÄGEN OCH SOM FASTSTÄLLS OCH INGÅR I VÄGOMRÅDET FÖR ALLMÄN VÄG ELLER OMRÅDET FÖR TILLFÄLLIG NYTTJANDERÄTT.

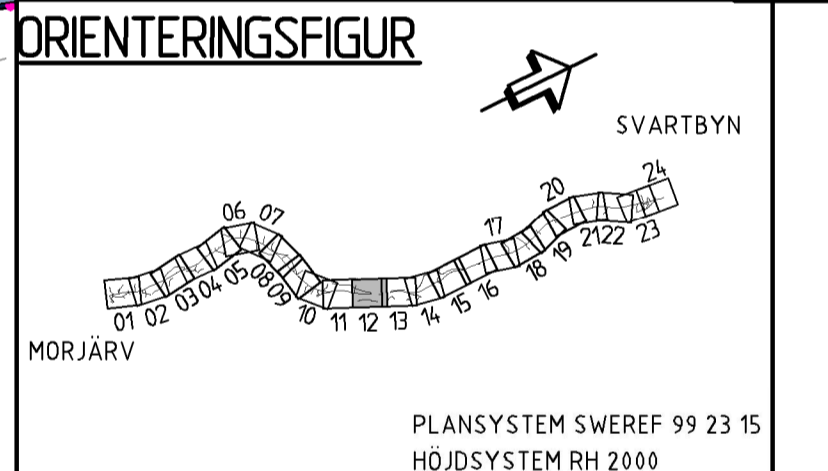


TYP AV PLAN		VÄGPLAN	
GRANSKNINGSSTATUS / SYFTE			
HANDLINGSTYP			
GRANSKNINGSHANDLING			
DATUM	2019-12-20	LEVERANS / ÄNDRINGS-PM	
OBJEKT			
MORJÄRV-V. SVARTBYN			
DELOMRÅDE / BANDEL			
KALIX OCH ÖVERKALIX KN			
ANLÄGGNINGSDIAGRAM			
VÄG E 10			
OBJEKTNUMMER / KM	880919	KONSTRUKTIONNUMMER	
BESTÄLLARE	TRAFIKVERKET	LEVERANTÖR	wsp
SKAPAD AV	MOA OLOFSSON	UPPRAGSNUMMER	10226773
GODKÄND AV	INGELA BROBACK	AVDELNING	5540
RITNINGSTYP			
PLAN			
TEKNIKOMRÅDE / INNEHÅLL			
VÄGUTFORMNING OCH TRAFIK			
BESKRIVNING			
KM 10/000-11/000			
SKALA	1:2000	FORMAT	A1
RITNINGSNUMMER	101T0211	FÖRVALTNINGSNUMMER	
BLAD	11	NÄSTA BLAD	12
BET			





- TECKENFÖRKLARING**
- GRÄNS FÖR VÄGOMRÅDE
 - AVGRÄNSNING MELLAN OLIKA TYPER AV MARKANSPRÅK
 - NYTT VÄGOMRÅDE MED VÄGRÄTT
 - NYTT VÄGOMRÅDE MED INSKRÄNKT VÄGRÄTT
 - TILLFÄLLIG NYTTJANDERÄTT
- ÖVRIGA BETECKNINGAR PÅ PLANKARTAN**
- TRAKTGRÄNS
 - FASTIGHETSGRÄNS
 - MITTRÄCKE/SIDORÄCKE
 - VILTSTÄNGSEL I HUVUDSAKLIGT LÄGE
 - NY VÄG (VÄGMITT INKL. VÄGKANTER OCH HÖJDSÄTTNING)
 - 0/000
 - 00,0
- FÖREMÅL FÖR INLÖSEN
 - Vi - VÄGOMRÅDE MED INSKRÄNKT VÄGRÄTT AVSER: 1) RENSNING AV IN-/UTLOPPSDIKE, 2) OMRÅDE KRING VILTPASSAGER FÖR SIKT, 3) OMRÅDE KRING BULLERVALLAR
 - T1 - TILLFÄLLIG NYTTJANDERÄTT/ARBETSOMRÅDE FÖR UPPLAGS-/ETABLERING YTA UNDER BYGGTIDEN, DOCK LÄNGST TILL OCH MED GODKÄND SLUTBESIKTNING
 - T2 - TILLFÄLLIG NYTTJANDERÄTT/ARBETSOMRÅDE FÖR GEOTEKNISKA ÅTGÄRDER UNDER BYGGTIDEN, DOCK LÄNGST TILL OCH MED GODKÄND SLUTBESIKTNING
 - T3 - TILLFÄLLIG NYTTJANDERÄTT FÖR TILLFÄLLIG FÖRBIFART FÖR BYGGTRAFIK OCH ALLMÄN TRAFIK UNDER BYGGTIDEN FÖR NY BRO ELLER VÄGTRUMMA, DOCK LÄNGST TILL OCH MED GODKÄND SLUTBESIKTNING
 - T4 - TILLFÄLLIG NYTTJANDERÄTT VID ANLÄGGANDE AV VILTSTÄNGSEL OCH INVID ANSLUTNINGSVÄGAR
 - T5 - TILLFÄLLIG NYTTJANDERÄTT FÖR ANLÄGGNINGSARBETE
- SKYDDÅTGÄRDER OCH FÖRSIKTIGHETSMÅTT**
- MÄRKNING AV SKYDDÅTGÄRD
 - Sk1 - FAUNAPASSAGE, PLANSKILD
 - Sk2 - VILTOVERGÅNG I PLAN
 - Sk3 - SMÅDJURS OCH UTTERPASSAGE
 - Sk4 - EVAKUERINGSVÄG FÖR VILT/VILTUHOPP
 - Sk5 - ERBJUDANDE OM FASTIGHETSÄNÄRA BULLERSKYDDÅTGÄRDER I FORM AV FASADÅTGÄRDER
 - Sk6 - ERBJUDANDE OM FASTIGHETSÄNÄRA BULLERSKYDDÅTGÄRDER I FORM AV LOKALT SKYDD VID UTEPLATS
 - Sk7 - BULLERSKYDDÅTGÄRDER I FORM AV BULLERVALL
 - Sk8 - SÄRSKILDA ÅTGÄRDER KRING BIOTOPSKYDDSOmrÅDE
- ALLA VÄGTRUMMOR SKA KONSTRUERAS/ANLÄGGAS SÅ ATT DE INTE UTGÖR VANDRINGSHINDER I VATTENDRAG.
- SÄRSKILDA BESLUT SOM TAS I SAMBAND MED FASTSTÄLLE**
- AV VÄGPLAN**
- INDRAGNING AV VÄG FRÅN ALLMÄNT UNDERHÅLL
 - VERKSAMHETER/ÅTGÄRDER SOM UNDANTAS FRÅN FÖRBUD ENLIGT MILJÖBALKEN
 - VÄGOMRÅDE INOM STRANDSKYDD
- FÖRBUD I 7:11 & 7:15 MB GÄLLER INTE BYGGANDE AV ALLMÄN VÄG SKYLDIGHETEN ATT GÖRA ANMÄLAN FÖR SAMRÅD ENLIGT 12:6 MB GÄLLER INTE FÖR DE VERKSAMHETER OCH ÅTGÄRDER SOM BEHOVS FÖR ATT BYGGA VÄGEN OCH SOM FASTSTÄLLS OCH INGÅR I VÄGOMRÅDET FÖR ALLMÄN VÄG ELLER OMRÅDET FÖR TILLFÄLLIG NYTTJANDERÄTT.



TYP AV PLAN		VÄGPLAN	
GRANSKNINGSSTATUS / SYFTE			
HANDLINGSTYP			
GRANSKNINGSHANDLING		LEVERANS / ÄNDRINGS-PM	
DATUM	2019-12-20	LEVERANS / ÄNDRINGS-PM	
OBJEKT	MORJÄRV-V. SVARTBYN		
DELOMRÅDE / BANDEL			
KALIX OCH ÖVERKALIX KN			
ANLÄGGNINGSDEL			
VÄG E 10			
OBJEKTNUMMER / KM	880919	KONSTRUKTIONNUMMER	
BESTÄLLARE	TRAFIKVERKET	LEVERANTÖR	wsp
SKAPAD AV	MOA OLOFSSON	UPPDRAGSNUMMER	10226773
GODKÄND AV	INGELA BROBACK	AVDELNING	5540
RITNINGSTYP			
PLAN			
TEKNIKOMRÅDE / INNEHÅLL			
VÄGUTFORMNING OCH TRAFIK			
BESKRIVNING			
KM 11/000-12/000			
SKALA	1:2000	FORMAT	A1
RITNINGSNUMMER	101T0212	FÖRVALTNINGSNUMMER	
BLAD	12	NÄSTA BLAD	13
BET			

