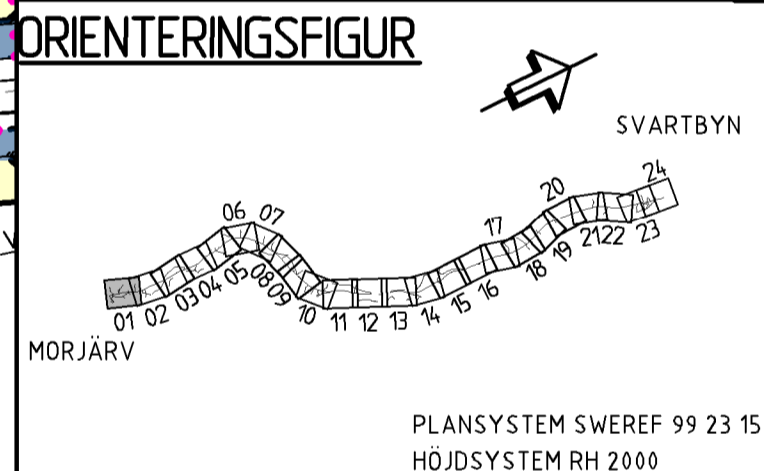


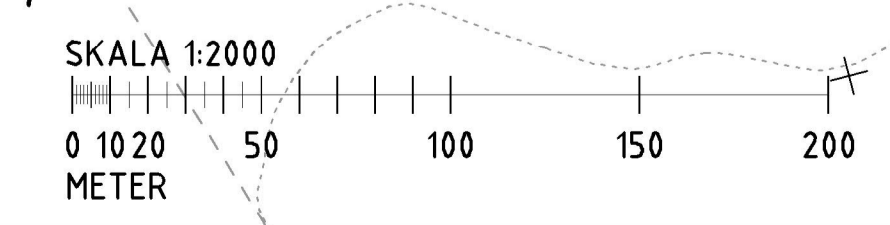


- TECKENFÖRKLARING**
- GRÄNS FÖR VÄGOMRÅDE
 - AVGRÄNSNING MELLAN OLIKA TYPER AV MARKANSPRÅK
 - NYTT VÄGOMRÅDE MED VÄGRÄTT
 - NYTT VÄGOMRÅDE MED INSKRÄNKT VÄGRÄTT
 - TILLFÄLLIG NYTTJANDERÄTT
- ÖVRIGA BETECKNINGAR PÅ PLANKARTAN**
- TRAKTGRÄNS
 - FASTIGHETSGRÄNS
 - MITTRÄCKE/SIDORÄCKE
 - VILTSTÄNGSEL I HUVUDSAKLIGT LÅGE
 - NY VÄG (VÄGMITT INKL. VÄGKANTER OCH HÖJDSÄTTNING)
 - 0/000
 - 00.0
 - FÖREMÅL FÖR INLÖSEN
- Vi - VÄGOMRÅDE MED INSKRÄNKT VÄGRÄTT AVSER: 1) RENSNING AV IN-/UTLOPPSDIKE, 2) OMRÅDE KRING VILTPASSAGER FÖR SIKT, 3) OMRÅDE KRING BULLERVALLAR
- T1 - TILLFÄLLIG NYTTJANDERÄTT/ARBETSOMRÅDE FÖR UPPLAGS-/ETABLERING YTA UNDER BYGGTIDEN, DOCK LÄNGST TILL OCH MED GODKÄND SLUTBESIKTNING
- T2 - TILLFÄLLIG NYTTJANDERÄTT/ARBETSOMRÅDE FÖR GEOTEKNISKA ÅTGÄRDER UNDER BYGGTIDEN, DOCK LÄNGST TILL OCH MED GODKÄND SLUTBESIKTNING
- T3 - TILLFÄLLIG NYTTJANDERÄTT FÖR TILLFÄLLIG FÖRBIFART FÖR BYGGTRAFIK OCH ALLMÄN TRAFIK UNDER BYGGTIDEN FÖR NY BRO ELLER VÄGRUMMA, DOCK LÄNGST TILL OCH MED GODKÄND SLUTBESIKTNING
- T4 - TILLFÄLLIG NYTTJANDERÄTT VID ANLÄGGANDE AV VILTSTÄNGSEL OCH INVID ANSLUTNINGSVÄGAR
- T5 - TILLFÄLLIG NYTTJANDERÄTT FÖR ANLÄGGNINGSGARBE
- SKYDDÅTGÄRDER OCH FÖRSIKTIGHETSÅTGÄRDER**
- Sk1 - FAUNAPASSAGE, PLANSKILD
 - Sk2 - VILTÖVERGÅNG I PLAN
 - Sk3 - SMÅDJURS OCH UTTERPASSAGE
 - Sk4 - EVAKUERINGSVÄG FÖR VILT/VILTHOPP
 - Sk5 - ERBJUDANDE OM FASTIGHETSNARA BULLERSKYDDÅTGÄRDER I FORM AV FASADÅTGÄRDER
 - Sk6 - ERBJUDANDE OM FASTIGHETSNARA BULLERSKYDDÅTGÄRDER I FORM AV LOKALT SKYDD VID UTEPLATS
 - Sk7 - BULLERSKYDDÅTGÄRDER I FORM AV BULLERVALL
 - Sk8 - SÄRSKILDA ÅTGÄRDER KRING BIOTOPSKYDDSOmrÅDE
- ALLA VÄGRUMOR SKA KONSTRUERAS/ANLÄGGAS SÅ ATT DE INTE UTGÖR VANDRINGSHINDER I VATTENDRAG.
- SÄRSKILDA BESLUT SOM TAS I SAMBAND MED FASTSTÄLLE**

- AV VÄGPLAN**
- INDRAGNING AV VÄG FRÅN ALLMÄN UNDERHÅLL
 - VERKSAMHETER/ÅTGÄRDER SOM UNDMANTAS FRÅN FÖRBUD ENLIGT MILJÖBALKEN
 - VÄGOMRÅDE INOM STRANDSKYDD
 - FÖRBUD I 7:11 & 7:15 MB GÄLLER INTE BYGGANDE AV ALLMÄN VÄG
 - SKYDDIGHETEN ATT GÖRA ANMÄLAN FÖR SAMRÅD ENLIGT 12:6 MB GÄLLER INTE FÖR DE VERKSAMHETER OCH ÅTGÄRDER SOM BEHÖVS FÖR ATT BYGGA VÄGEN OCH SOM FASTSTÄLLS OCH INGÅR I VÄGOMRÅDET FÖR ALLMÄN VÄG ELLER OMRÅDET FÖR TILLFÄLLIG NYTTJANDERÄTT.

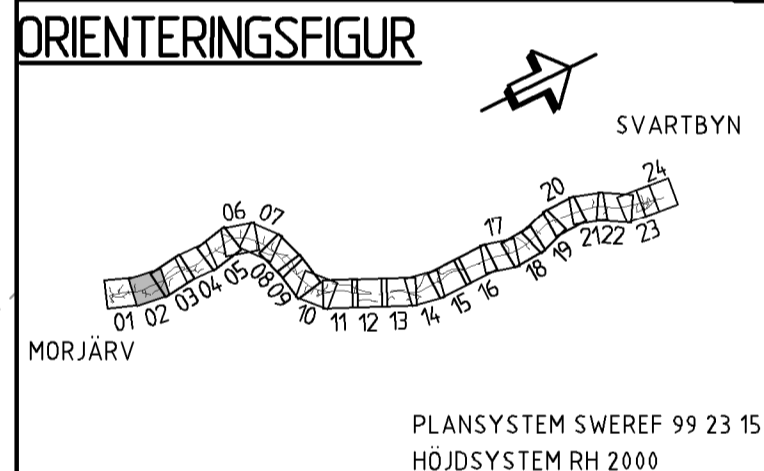


TYP AV PLAN		VÄGPLAN	
GRANSKNINGSSTATUS / SYFTE			
HANDLINGSTYP			
GRANSKNINGSHANDLING			
DATUM	2019-12-20	LEVERANS / ÄNDRINGS-PM	
OBJEKT	MORJÄRV-V. SVARTBYN		
DELOMRÅDE / BANDEL			
KALIX OCH ÖVERKALIX KN			
ANLÄGGNINGSDIAGRAM			
VÄG E 10			
OBJEKTNUMMER / KM	880919	KONSTRUKTIONNUMMER	
BESTÄLLARE	TRAFIKVERKET	LEVERANTÖR	wsp
SKAPAD AV	MOA OLOFSSON	UPPDRAGSNUMMER	10226773
GODKÄND AV	INGELA BROBACK	AVDELNING	5540
RITNINGSTYP			
PLAN			
TEKNIKOMRÅDE / INNEHÅLL			
VÄGUTFORMNING OCH TRAFIK			
BESKRIVNING			
KM 0/000-1/000			
SKALA	1:2000	FORMAT	A1
RITNINGNUMMER	101T0201	FÖRVALTNINGSNUMMER	
BLAD	01	NÄSTA BLAD	02
BET			

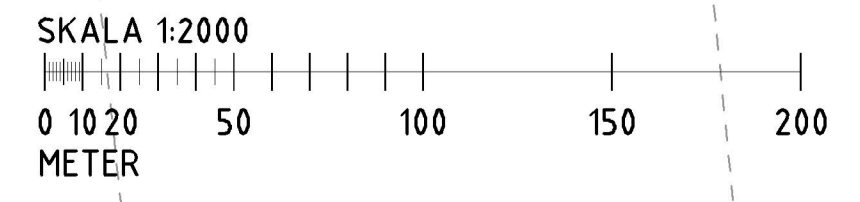




- TECKENFÖRKLARING**
- GRÄNS FÖR VÄGOMRÅDE
 - AVGRÄNSNING MELLAN OLIKA TYPER AV MARKANSPRÅK
 - NYTT VÄGOMRÅDE MED VÄGRÄTT
 - NYTT VÄGOMRÅDE MED INSKRÄNKT VÄGRÄTT
 - TILLFÄLLIG NYTTJANDERÄTT
- ÖVRIGA BETECKNINGAR PÅ PLANKARTAN**
- TRAKTGRÄNS
 - FASTIGHETSGRÄNS
 - MITTRÄCKE/SIDORÄCKE
 - VILTSTÄNGSEL I HUVUDSAKLIGT LÅGE
 - NY VÄG (VÄGMITT INKL. VÄGKANTER OCH HÖJDSÄTTNING)
 - 0/000
 - +00,0
- FÖREMÅL FÖR INLÖSEN
 - Vi - VÄGOMRÅDE MED INSKRÄNKT VÄGRÄTT AVSER: 1) RENSNING AV IN-/UTLOPPSDIKE, 2) OMRÅDE KRING VILTPASSAGER FÖR SIKT, 3) OMRÅDE KRING BULLERVALLAR
 - T1 - TILLFÄLLIG NYTTJANDERÄTT/ARBETSOMRÅDE FÖR UPPLAGS-/ETABLERING YTA UNDER BYGGTIDEN, DOCK LÄNGST TILL OCH MED GODKÄND SLUTBESIKTNING
 - T2 - TILLFÄLLIG NYTTJANDERÄTT/ARBETSOMRÅDE FÖR GEOTEKNISKA ÅTGÄRDER UNDER BYGGTIDEN, DOCK LÄNGST TILL OCH MED GODKÄND SLUTBESIKTNING
 - T3 - TILLFÄLLIG NYTTJANDERÄTT FÖR TILLFÄLLIG FÖRBIFART FÖR BYGGTRAFIK OCH ALLMÄN TRAFIK UNDER BYGGTIDEN FÖR NY BRO ELLER VÄGRUMMA, DOCK LÄNGST TILL OCH MED GODKÄND SLUTBESIKTNING
 - T4 - TILLFÄLLIG NYTTJANDERÄTT VID ANLÄGGANDE AV VILTSTÄNGSEL OCH INVID ANSLUTNINGSVÄGAR
 - T5 - TILLFÄLLIG NYTTJANDERÄTT FÖR ANLÄGGNING ARBETE
- SKYDDÅTGÄRDER OCH FÖRSIKTIGHETSMÅTT**
- MÄRKNING AV SKYDDÅTGÄRD
 - SK1 - FAUNAPASSAGE, PLANSKILD
 - SK2 - VILTOVERGÅNG I PLAN
 - SK3 - SMÅDJURS OCH UTTERPASSAGE
 - SK4 - EVAKUERINGSVÄG FÖR VILT/VILTUTHOPP
 - SK5 - ERBJUDANDE OM FASTIGHETSÄNÄRA BULLERSKYDDÅTGÄRDER I FORM AV FASADÅTGÄRDER
 - SK6 - ERBJUDANDE OM FASTIGHETSÄNÄRA BULLERSKYDDÅTGÄRDER I FORM AV LOKALT SKYDD VID UTEPLATS
 - SK7 - BULLERSKYDDÅTGÄRDER I FORM AV BULLERVALL
 - SK8 - SÄRSKILDA ÅTGÄRDER KRING BIOTOPSKYDDOMRÅDE
- ALLA VÄGRUMOR SKA KONSTRUERAS/ANLÄGGAS SÅ ATT DE INTE UTGÖR VANDRINGSHINDER I VATTENDRAG.
- SÄRSKILDA BESLUT SOM TAS I SAMBAND MED FASTSTÄLLELSE AV VÄGPLAN**
- INDRAGNING AV VÄG FRÅN ALLMÄNT UNDERHÅLL
 - - - VERKSAMHETER/ÅTGÄRDER SOM UNDANTAS FRÅN FÖRBUD ENLIGT MILJÖBALKEN
- VÄGOMRÅDE INOM STRANDSKYDD FÖRBUD I 7:11 & 7:15 MB GÄLLER INTE BYGGANDE AV ALLMÄN VÄG SKYLDIGHETEN ATT GÖRA ANMÄLAN FÖR SAMRÅD ENLIGT 12:6 MB GÄLLER INTE FÖR DE VERKSAMHETER OCH ÅTGÄRDER SOM BEHOVS FÖR ATT BYGGA VÄGEN OCH SOM FASTSTÄLLS OCH INGÅR I VÄGOMRÅDET FÖR ALLMÄN VÄG ELLER OMRÅDET FÖR TILLFÄLLIG NYTTJANDERÄTT.

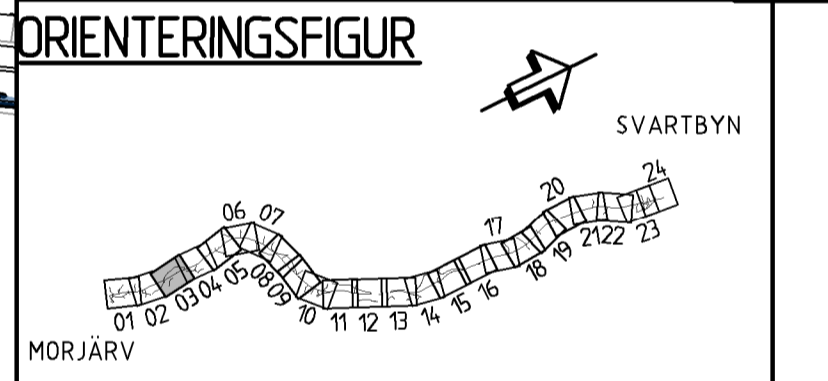


TYP AV PLAN		VÄGPLAN	
GRANSKNINGSSTATUS / SYFTE			
HANDLINGSTYP			
GRANSKNINGSHANDLING		LEVERANS / ÄNDRINGS-PM	
DATUM		2019-12-20	
OBJEKT			
MORJÄRV-V. SVARTBYN			
DELOMRÅDE / BANDEL			
KALIX OCH ÖVERKALIX KN			
ANLÄGGNINGSDDEL			
VÄG E 10			
OBJEKTNUMMER / KM	KONSTRUKTIONNUMMER		
880919			
BESTÄLLARE	LEVERANTÖR		
TRAFIKVERKET	wsp		
SKAPAD AV	UPPRAGSNUMMER		
MOA OLOFSSON	10226773		
GODKÄND AV	AVDELNING		
INGELA BROBACK	5540		
RITNINGSTYP			
PLAN			
TEKNIKOMRÅDE / INNEHÅLL			
VÄGUTFORMNING OCH TRAFIK			
BESKRIVNING			
KM 1/000-2/000			
SKALA	FORMAT	FÖRVALTNINGSNUMMER	
1:2000	A1		
RITNINGSNUMMER	BLAD	NÄSTA BLAD	BET
101T0202	02	03	

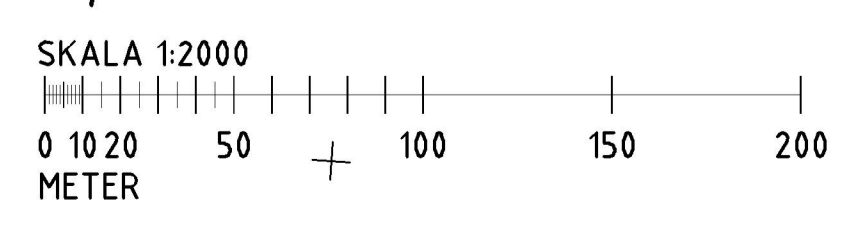


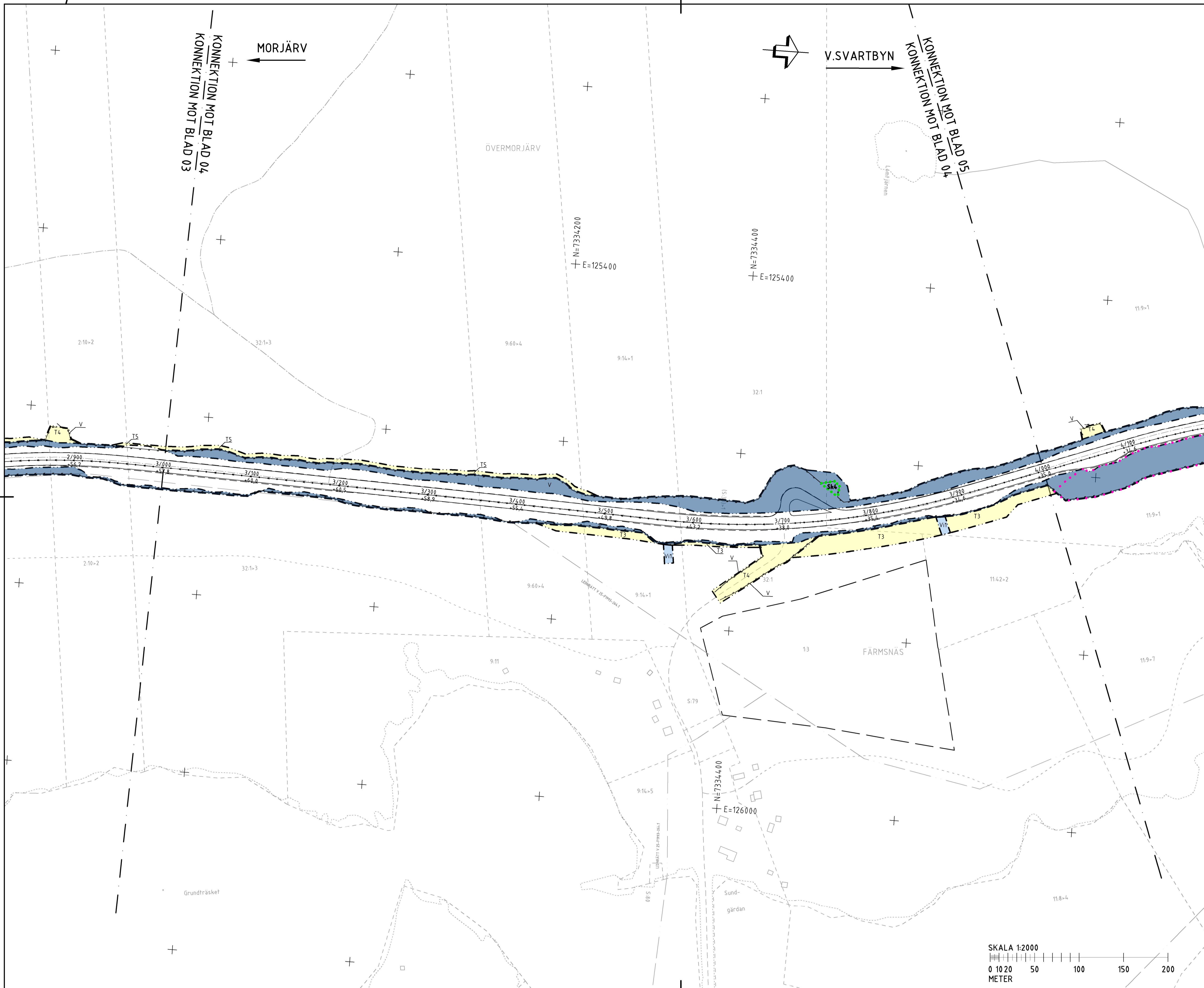


- TECKENFÖRKLARING**
- GRÄNS FÖR VÄGOMRÅDE
 - AVGRÄNSNING MELLAN OLIKA TYPER AV MARKANSPRÅK
 - NYTT VÄGOMRÅDE MED VÄGRÄTT
 - NYTT VÄGOMRÅDE MED INSKRÄNKT VÄGRÄTT
 - TILLFÄLLIG NYTTJANDERÄTT
- ÖVRIGA BETECKNINGAR PÅ PLANKARTAN**
- TRAKTGRÄNS
 - FASTIGHETSGRÄNS
 - MITTRÄCKE/SIDORÄCKE
 - VILTSTÄNGSEL I HUVUDSAKLIGT LÅGE
 - NY VÄG (VÄGMITT INKL. VÄGKANTER OCH HÖJDSÄTTNING)
 - 0/000
 - +00,0
- FÖREMÅL FÖR INLÖSEN**
- Vi - VÄGOMRÅDE MED INSKRÄNKT VÄGRÄTT AVSER: 1) RENSNING AV IN-/UTLOPPSDIKE, 2) OMRÅDE KRING VILTPASSAGER FÖR SIKT, 3) OMRÅDE KRING BULLERVALLAR
 - T1 - TILLFÄLLIG NYTTJANDERÄTT/ARBETSOMRÅDE FÖR UPPLAGS-/ETABLERINGSTA UNDER BYGGTIDEN, DOCK LÄNGST TILL OCH MED GODKÄND SLUTBESIKTNING
 - T2 - TILLFÄLLIG NYTTJANDERÄTT/ARBETSOMRÅDE FÖR GEOTEKNISKA ÅTGÄRDER UNDER BYGGTIDEN, DOCK LÄNGST TILL OCH MED GODKÄND SLUTBESIKTNING
 - T3 - TILLFÄLLIG NYTTJANDERÄTT FÖR TILLFÄLLIG FÖRBIFART FÖR BYGGTRAFIK OCH ALLMÄN TRAFIK UNDER BYGGTIDEN FÖR NY BRO ELLER VÄGRUMMA, DOCK LÄNGST TILL OCH MED GODKÄND SLUTBESIKTNING
 - T4 - TILLFÄLLIG NYTTJANDERÄTT VID ANLÄGGANDE AV VILTSTÄNGSEL OCH INVID ANSLUTNINGSVÄGAR
 - T5 - TILLFÄLLIG NYTTJANDERÄTT FÖR ANLÄGGNINGSARBETE
- SKYDDÅTGÄRDER OCH FÖRSIKTIGHETSÅTT**
- SK1 - FAUNAPASSAGE, PLANSKILD
 - SK2 - VILTOVERGÅNG I PLAN
 - SK3 - SMÅDJURS OCH UTTERPASSAGE
 - SK4 - EVAKUERINGSVÄG FÖR VILT/VILTUTHOPP
 - SK5 - ERBJUDANDE OM FASTIGHETSÅTGÄRDER I FORM AV FASADÅTGÄRDER
 - SK6 - ERBJUDANDE OM FASTIGHETSÅTGÄRDER I FORM AV AVLOKALT SKYDD VID UTEPLATS
 - SK7 - BULLERSKYDDÅTGÄRDER I FORM AV BULLERVALL
 - SK8 - SÄRSKILDA ÅTGÄRDER KRING BIOTOPSKYDDSOmrÅDE
- ALLA VÄGTRUMMOR SKA KONSTRUERAS/ANLÄGGAS SÅ ATT DE INTE UTGÖR VANDRINGSHINDER I VATTENDRAG.
- SÄRSKILDA BESLUT SOM TAS I SAMBAND MED FASTSTÄLLESE AV VÄGPLAN**
- INDRAGNING AV VÄG FRÅN ALLMÄNT UNDERHÅLL
 - VERKSAMHETER/ÅTGÄRDER SOM UNDTAS FRÅN FÖRBUD ENLIGT MILJÖBALKEN
- VÄGOMRÅDE INOM STRANDSKYDD**
- FÖRBUD I 7:11 & 7:15 MB GÄLLER INTE BYGGANDE AV ALLMÄN VÄG SKYLDIGHETEN ATT GÖRA ANMÄLAN FÖR SAMRÅD ENLIGT 12:6 MB GÄLLER INTE FÖR DE VERKSAMHETER OCH ÅTGÄRDER SOM BEHÖVS FÖR ATT BYGGA VÄGEN OCH SOM FASTSTÄLLS OCH INGÅR I VÄGOMRÅDET FÖR ALLMÄN VÄG ELLER OMRÅDET FÖR TILLFÄLLIG NYTTJANDERÄTT.

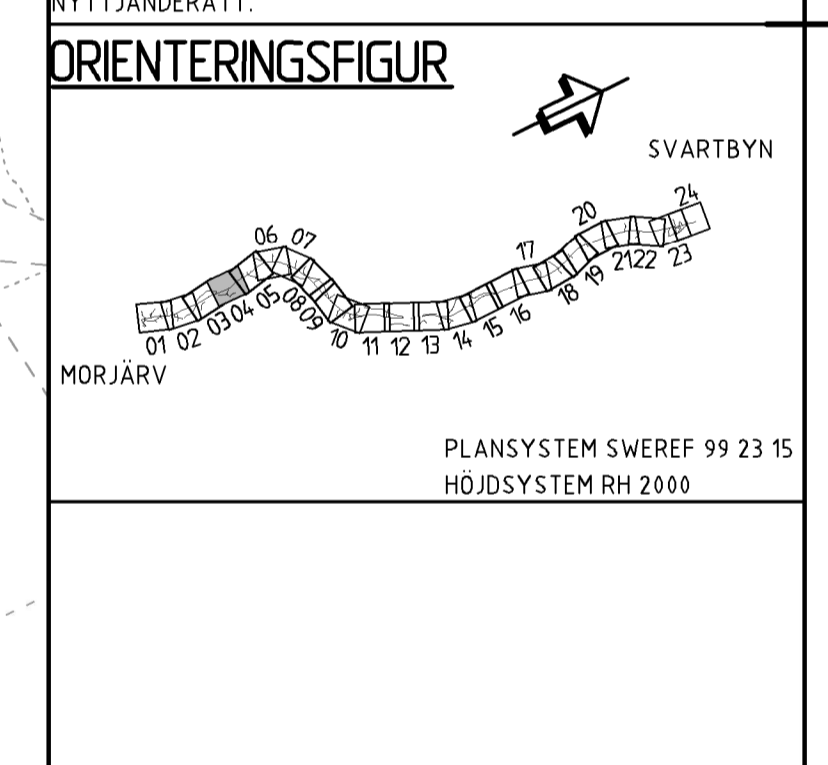


TYP AV PLAN		VÄGPLAN	
GRANSKNINGSSTATUS / SYFTE			
HANDLINGSTYP			
GRANSKNINGSHANDLING		LEVERANS / ÄNDRINGS-PM	
DATUM		2019-12-20	
OBJEKT			
MORJÄRV-V. SVARTBYN			
DELOMRÅDE / BANDEL			
KALIX OCH ÖVERKALIX KN			
ANLÄGGNINGSDEL			
VÄG E 10			
OBJEKTNUMMER / KM	KONSTRUKTIONNUMMER		
880919			
BESTÄLLARE	LEVERANTÖR		
TRAFIKVERKET	wsp		
SKAPAD AV	UPPDRAGSNUMMER		
MOA OLOFSSON	10226773		
GODKÄND AV	AVDELNING		
INGELA BROBACK	5540		
RITNINGSTYP			
PLAN			
TEKNIKOMRÅDE / INNEHÅLL			
VÄGUTFORMNING OCH TRAFIK			
BESKRIVNING			
KM 2/000-3/000			
SKALA	FORMAT	FÖRVALTNINGSNUMMER	
1:2000	A1		
RITNINGSNUMMER	BLAD	NÄSTA BLAD	BET
101T0203	03	04	

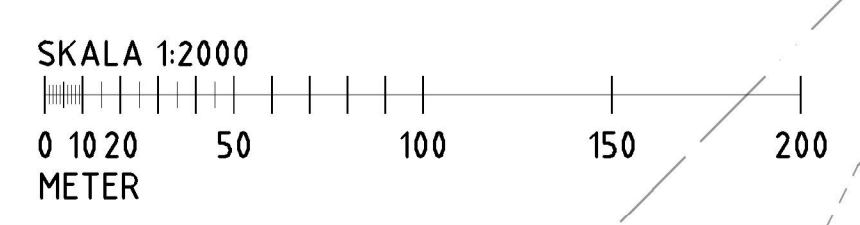




- TECKENFÖRKLARING**
- GRÄNS FÖR VÄGOMRÅDE
 - AVGRÄNSNING MELLAN OLIKA TYPER AV MARKANSPRÅK
 - V NYTT VÄGOMRÅDE MED VÄGRÄTT
 - V NYTT VÄGOMRÅDE MED INSKRÄNKT VÄGRÄTT
 - T TILLFÄLLIG NYTTJANDERÄTT
- ÖVRIGA BETECKNINGAR PÅ PLANKARTAN**
- TRAKTGRÄNS
 - FASTIGHETSGRÄNS
 - MITTRÄCKE/SIDORÄCKE
 - VILTSTÄNGSEL I HUVUDSAKLIGT LÄGE
 - NY VÄG (VÄGMITT INKL. VÄGKANTER OCH HÖJDSÄTTNING)
 - FÖREMÅL FÖR INLÖSEN
 - Vi - VÄGOMRÅDE MED INSKRÄNKT VÄGRÄTT AVSER: 1) RENSNING AV IN-/UTLOPPSDIKE, 2) OMRÅDE KRING VILTPASSAGER FÖR SIKT, 3) OMRÅDE KRING BULLERVALLAR
 - T1 - TILLFÄLLIG NYTTJANDERÄTT/ARBETSOMRÅDE FÖR UPPLAGS-/ETABLERING YTA UNDER BYGGTIDEN, DOCK LÄNGST TILL OCH MED GODKÄND SLUTBESIKTNING
 - T2 - TILLFÄLLIG NYTTJANDERÄTT/ARBETSOMRÅDE FÖR GEOTEKNISKA ÅTGÄRDER UNDER BYGGTIDEN, DOCK LÄNGST TILL OCH MED GODKÄND SLUTBESIKTNING
 - T3 - TILLFÄLLIG NYTTJANDERÄTT FÖR TILLFÄLLIG FÖRBIFART FÖR BYGGTRAFIK OCH ALLMÄN TRAFIK UNDER BYGGTIDEN FÖR NY BRO ELLER VÄGRUMMA, DOCK LÄNGST TILL OCH MED GODKÄND SLUTBESIKTNING
 - T4 - TILLFÄLLIG NYTTJANDERÄTT VID ANLÄGGANDE AV VILTSTÄNGSEL OCH INVID ANSLUTNINGSVÄGAR
 - T5 - TILLFÄLLIG NYTTJANDERÄTT FÖR ANLÄGGNINGSARBETE
- SKYDDÅTGÄRDER OCH FÖRSIKTIGHETSÅTGÄRDER**
- Sk1 - FAUNAPASSAGE, PLANSKILD
 - Sk2 - VILTÖVERGÅNG I PLAN
 - Sk3 - SMÅDJURS OCH UTTERPASSAGE
 - Sk4 - EVAKUERINGSVÄG FÖR VILT/VILTUTHOPP
 - Sk5 - ERBJUDANDE OM FASTIGHETSÄRÅRE BULLERSKYDDÅTGÄRDER I FORM AV FASADÅTGÄRDER
 - Sk6 - ERBJUDANDE OM FASTIGHETSÄRÅRE BULLERSKYDDÅTGÄRDER I FORM AV LOKALT SKYDD VID UTEPLATS
 - Sk7 - BULLERSKYDDÅTGÄRDER I FORM AV BULLERVALL
 - Sk8 - SÄRSKILDA ÅTGÄRDER KRING BIOTOPSKYDDOMRÅDE
- ALLA VÄGTRUMMOR SKA KONSTRUERAS/ANLÄGGAS SÅ ATT DE INTE UTGÖR VANDRINGSHINDER I VATTENDRAG.
- SÄRSKILDA BESLUT SOM TAS I SAMBAND MED FASTSTÄLLE AV VÄGPLAN**
- INDRAGNING AV VÄG FRÅN ALLMÄNT UNDERHÅLL
 - VERKSAMHETER/ÅTGÄRDER SOM UNDRANTAS FRÅN FÖRBUD ENLIGT MILJÖBALKEN
 - VÄGOMRÅDE INOM STRANDSKYDD FÖRBUD I 7:11 & 7:15 MB GÄLLER INTE BYGGANDE AV ALLMÄN VÄG SKYLDIGHETEN ATT GÖRA ANMÄLAN FÖR SAMRÅD ENLIGT 12:6 MB GÄLLER INTE FÖR DE VERKSAMHETER OCH ÅTGÄRDER SOM BEHOVS FÖR ATT BYGGA VÄGEN OCH SOM FASTSTÄLLS OCH INGÅR I VÄGOMRÅDET FÖR ALLMÄN VÄG ELLER OMRÅDET FÖR TILLFÄLLIG NYTTJANDERÄTT.

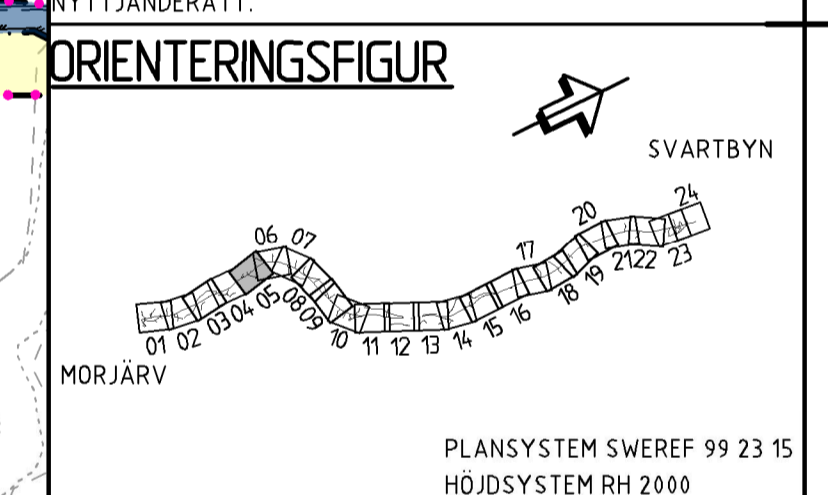


TYP AV PLAN		VÄGPLAN	
GRANSKNINGSSTATUS / SYFTE			
HANDLINGSTYP			
GRANSKNINGSHANDLING		LEVERANS / ÄNDRINGS-PM	
DATUM		2019-12-20	
OBJEKT			
MORJÄRV-V. SVARTBYN			
DELOMRÅDE / BANDEL			
KALIX OCH ÖVERKALIX KN			
ANLÄGGNINGSDEL			
VÄG E 10			
OBJEKTNUMMER / KM	KONSTRUKTIONNUMMER		
880919			
BESTÄLLARE	LEVERANTÖR		
TRAFIKVERKET	wsp		
SKAPAD AV	UPPDRAGSNUMMER		
MOA OLOFSSON	10226773		
GODKÄND AV	AVDELNING		
INGELA BROBACK	5540		
RITNINGSTYP			
PLAN			
TEKNIKOMRÅDE / INNEHÅLL			
VÄGUTFORMNING OCH TRAFIK			
BESKRIVNING			
KM 3/000-4/000			
SKALA	FORMAT	FÖRVALTNINGSNUMMER	
1:2000	A1		
RITNINGSNUMMER	BLAD	NÄSTA BLAD	BET
101T0204	04	05	

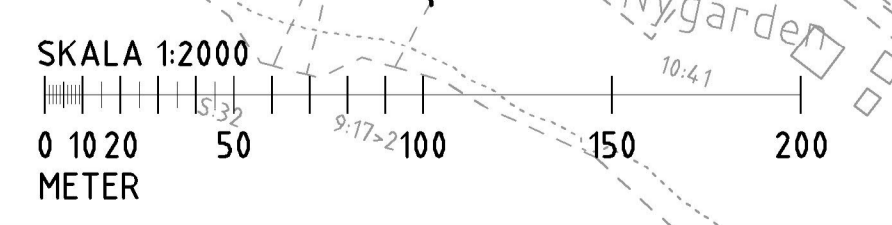


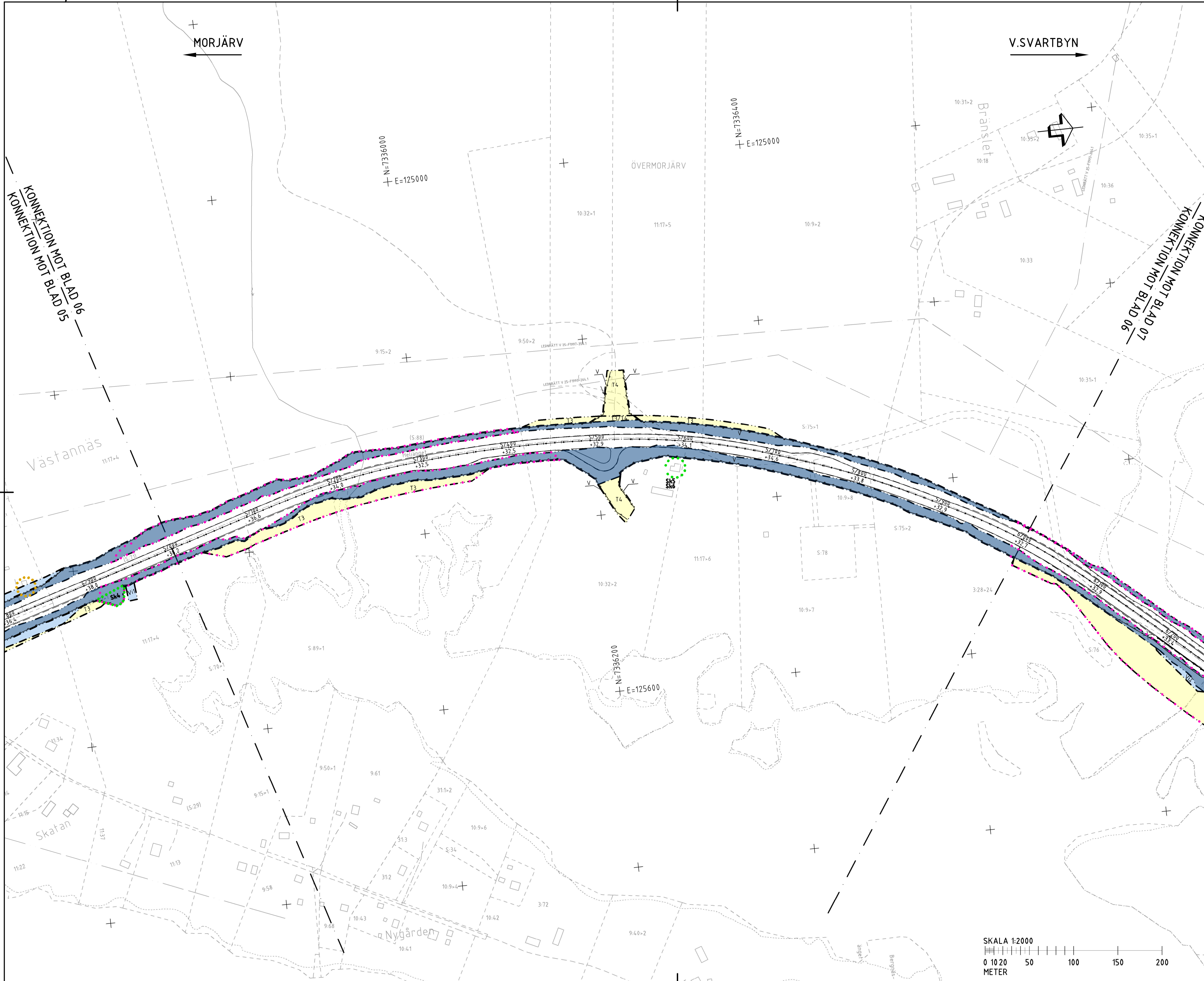


- TECKENFÖRKLARING**
- GRÄNS FÖR VÄGOMRÅDE
 - AVGRÄNSNING MELLAN OLIKA TYPER AV MARKANSPRÅK
 - NYTT VÄGOMRÅDE MED VÄGRÄTT
 - NYTT VÄGOMRÅDE MED INSKRÄNKT VÄGRÄTT
 - TILLFÄLLIG NYTTJANDERÄTT
- ÖVRIGA BETECKNINGAR PÅ PLANKARTAN**
- TRAKTGRÄNS
 - FASTIGHETSGRÄNS
 - MITTRÄCKE/SIDORÄCKE
 - VILTSTÄNGSEL I HUVUDSAKLIGT LÅGE
 - NY VÄG (VÄGMITT INKL. VÄGKANTER OCH HÖJDSÄTTNING)
 - 0/000
 - 00,0
 - FÖREMÅL FÖR INLÖSEN
 - Vi - VÄGOMRÅDE MED INSKRÄNKT VÄGRÄTT AVSER: 1) RENSNING AV IN-/UTLOPPSDIKE, 2) OMRÅDE KRING VILTPASSAGER FÖR SIKT, 3) OMRÅDE KRING BULLERVALLAR
 - T1 - TILLFÄLLIG NYTTJANDERÄTT/ARBETSOMRÅDE FÖR UPPLAGS-/ETABLERING YTA UNDER BYGGTIDEN, DOCK LÄNGST TILL OCH MED GODKÄND SLUTBESIKTNING
 - T2 - TILLFÄLLIG NYTTJANDERÄTT/ARBETSOMRÅDE FÖR GEOTEKNISKA ÅTGÄRDER UNDER BYGGTIDEN, DOCK LÄNGST TILL OCH MED GODKÄND SLUTBESIKTNING
 - T3 - TILLFÄLLIG NYTTJANDERÄTT FÖR TILLFÄLLIG FÖRBIFART FÖR BYGGTRAFIK OCH ALLMÄN TRAFIK UNDER BYGGTIDEN FÖR NY BRO ELLER VÄGRUMMA, DOCK LÄNGST TILL OCH MED GODKÄND SLUTBESIKTNING
 - T4 - TILLFÄLLIG NYTTJANDERÄTT VID ANLÄGGANDE AV VILTSTÄNGSEL OCH INVID ANSLUTNINGSVÄGAR
 - T5 - TILLFÄLLIG NYTTJANDERÄTT FÖR ANLÄGGNING ARBETE
- SKYDDÅTGÄRDER OCH FÖRSIKTIGHETSMÅTT**
- MÄRKNING AV SKYDDÅTGÄRD
 - SK1 - FAUNAPASSAGE, PLANSKILD
 - SK2 - VILTOVERGÅNG I PLAN
 - SK3 - SMÅDJURS OCH UTTERPASSAGE
 - SK4 - EVAKUERINGSVÄG FÖR VILT/VILTUTHOPP
 - SK5 - ERBJUDANDE OM FASTIGHETSÄNÄRA BULLERSKYDDÅTGÄRDER I FORM AV FASADÅTGÄRDER
 - SK6 - ERBJUDANDE OM FASTIGHETSÄNÄRA BULLERSKYDDÅTGÄRDER I FORM AV AVLOKALT SKYDD VID UTEPLATS
 - SK7 - BULLERSKYDDÅTGÄRDER I FORM AV BULLERVALL
 - SK8 - SÄRSKILDA ÅTGÄRDER KRING BIOTOPSKYDDSOmrÅDE
- ALLA VÄGTRUMMOR SKA KONSTRUERAS/ANLÄGGAS SÅ ATT DE INTE UTGÖR VANDRINGSHINDER I VATTENDRAG.
- SÄRSKILDA BESLUT SOM TAS I SAMBAND MED FASTSTÄLLE**
- AV VÄGPLAN**
- INDRAGNING AV VÄG FRÅN ALLMÄNT UNDERHÅLL
 - VERKSAMHETER/ÅTGÄRDER SOM UNDANTAS FRÅN FÖRBUD ENLIGT MILJÖBALKEN
 - VÄGOMRÅDE INOM STRANDSKYDD
- FÖRBUD I 7:11 & 7:15 MB GÄLLER INTE BYGGANDE AV ALLMÄN VÄG SKYDDIGHETEN ATT GÖRA ANMÄLAN FÖR SAMRÅD ENLIGT 12:6 MB GÄLLER INTE FÖR DE VERKSAMHETER OCH ÅTGÄRDER SOM BEHÖVS FÖR ATT BYGGA VÄGEN OCH SOM FASTSTÄLLS OCH INGÅR I VÄGOMRÅDET FÖR ALLMÄN VÄG ELLER OMRÅDET FÖR TILLFÄLLIG NYTTJANDERÄTT.

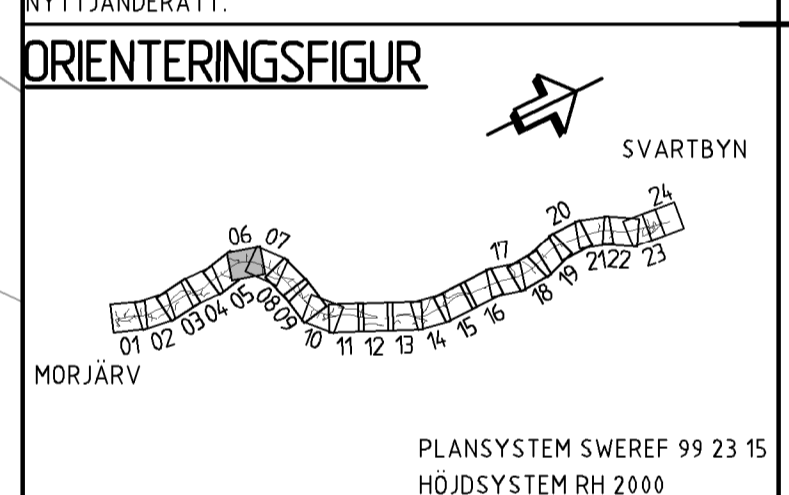


TYP AV PLAN		VÄGPLAN	
GRANSKNINGSSTATUS / SYFTE			
HANDLINGSTYP			
GRANSKNINGSHANDLING		10226773	
DATUM	2019-12-20	LEVERANS / ÄNDRINGS-PM	
OBJEKT			
MORJÄRV-V. SVARTBYN			
DELOMRÅDE / BANDEL			
KALIX OCH ÖVERKALIX KN			
ANLÄGGNINGSDIAGRAM			
VÄG E 10			
OBJEKTNUMMER / KM	880919	KONSTRUKTIONNUMMER	
BESTÄLLARE	TRAFIKVERKET	LEVERANTÖR	wsp
SKAPAD AV	MOA OLOFSSON	UPPRAGSNUMMER	10226773
GODKÄND AV	INGELA BROBACK	AVDELNING	5540
RITNINGSTYP			
PLAN			
TEKNIKOMRÅDE / INNEHÅLL			
VÄGUTFORMNING OCH TRAFIK			
BESKRIVNING			
KM 4/000-5/000			
SKALA	1:2000	FORMAT	A1
RITNINGSNUMMER	101T0205	FÖRVALTNINGSNUMMER	
BLAD	05	NÄSTA BLAD	06
BET			





- TECKENFÖRKLARING**
- GRÄNS FÖR VÄGOMRÅDE
 - AVGRÄNSNING MELLAN OLIKA TYPER AV MARKANSPRÅK
 - NYTT VÄGOMRÅDE MED VÄGRÄTT
 - NYTT VÄGOMRÅDE MED INSKRÄNKT VÄGRÄTT
 - TILLFÄLLIG NYTTJANDERÄTT
- ÖVRIGA BETECKNINGAR PÅ PLANKARTAN**
- TRAKTGRÄNS
 - FASTIGHETSGRÄNS
 - MITTRÄCKE/SIDORÄCKE
 - VILTSTÄNGSEL I HUVUDSAKLIGT LÄGE
 - NY VÄG (VÄGMITT INKL. VÄGKANTER OCH HÖJDSÄTTNING)
 - 0/000
 - FÖREMÅL FÖR INLÖSEN
- V1 - VÄGOMRÅDE MED INSKRÄNKT VÄGRÄTT AVSER: 1)**
- RENSNING AV IN- / UTLOPPSDIKE, 2) OMRÅDE KRING VILTPASSAGER FÖR SIKT, 3) OMRÅDE KRING BULLERVALLAR
- T1 - TILLFÄLLIG NYTTJANDERÄTT / ARBETSOMRÅDE FÖR UPPLAGS- / ETABLERING YTA UNDER BYGGTIDEN, DOCK LÄNGST TILL OCH MED GODKÄND SLUTBESIKTNING**
- T2 - TILLFÄLLIG NYTTJANDERÄTT / ARBETSOMRÅDE FÖR GEOTEKNISKA ÅTGÄRDER UNDER BYGGTIDEN, DOCK LÄNGST TILL OCH MED GODKÄND SLUTBESIKTNING**
- T3 - TILLFÄLLIG NYTTJANDERÄTT FÖR TILLFÄLLIG FÖRBIFART FÖR BYGGTRAFIK OCH ALLMÄN TRAFIK UNDER BYGGTIDEN FÖR NY BRO ELLER VÄGRUMMA, DOCK LÄNGST TILL OCH MED GODKÄND SLUTBESIKTNING**
- T4 - TILLFÄLLIG NYTTJANDERÄTT VID ANLÄGGANDE AV VILTSTÄNGSEL OCH INVID ANSLUTNINGSVÄGAR**
- T5 - TILLFÄLLIG NYTTJANDERÄTT FÖR ANLÄGGNINGSARBETE**
- SKYDDSÅTGÄRDER OCH FÖRSIKTIGHETSÅTGÄRDER**
- SK1 - FAUNAPASSAGE, PLANSKILD
 - SK2 - VILTÖVERGÅNG I PLAN
 - SK3 - SMÅDJURS OCH UTTERPASSAGE
 - SK4 - EVAKUERINGSVÄG FÖR VILT/VILTUTHOPP
 - SK5 - ERBJUDANDE OM FASTIGHETSÅTGÄRDER I FORM AV FASADÅTGÄRDER
 - SK6 - ERBJUDANDE OM FASTIGHETSÅTGÄRDER I FORM AV AVLOKALT SKYDD VID UTEPLATS
 - SK7 - BULLERSKYDDSÅTGÄRDER I FORM AV BULLERVALL
 - SK8 - SÄRSKILDA ÅTGÄRDER KRING BIOTOPSKYDDSOMRÅDE
- ALLA VÄGTRUMOR SKA KONSTRUERAS / ANLÄGGAS SÅ ATT DE INTE UTGÖR VANDRINGSHINDER I VATTENDRAG.
- SÄRSKILDA BESLUT SOM TAS I SAMBAND MED FASTSTÄLLESE AV VÄGPLAN**
- INDRAGNING AV VÄG FRÅN ALLMÄNT UNDERHÅLL
 - VERKSAMHETER / ÅTGÄRDER SOM UNDRANTAS FRÅN FÖRBUD ENLIGT MILJÖBALKEN
 - VÄGOMRÅDE INOM STRANDSKYDD
- FÖRBUD I 7:11 & 7:15 MB GÄLLER INTE BYGGANDE AV ALLMÄN VÄG SKYDDIGHETEN ATT GÖRA ANMÄLAN FÖR SAMRÅD ENLIGT 12:6 MB GÄLLER INTE FÖR DE VERKSAMHETER OCH ÅTGÄRDER SOM BEHOVS FÖR ATT BYGGA VÄGEN OCH SOM FASTSTÄLLS OCH INGÅR I VÄGOMRÅDET FÖR ALLMÄN VÄG ELLER OMRÅDET FÖR TILLFÄLLIG NYTTJANDERÄTT.



TYP AV PLAN		VÄGPLAN	
GRANSKNINGSSTATUS / SYFTE			
HANDLINGSTYP			
GRANSKNINGSHANDLING		LEVERANS / ÄNDRINGS-PM	
DATUM		2019-12-20	
OBJEKT			
MORJÄRV-V. SVARTBYN			
DELOMRÅDE / BANDEL			
KALIX OCH ÖVERKALIX KN			
ANLÄGGNINGSDEL			
VÄG E 10			
OBJEKTNUMMER / KM		KONSTRUKTIONNUMMER	
880919			
BESTÄLLARE		LEVERANTÖR	
TRAFIKVERKET		wsp	
SKAPAD AV		UPPRAGSNUMMER	
MOA OLOFSSON		10226773	
GODKÄND AV		ÄVDENING	
INGELA BROBACK		5540	
RITNINGSTYP			
PLAN			
TEKNIKOMRÅDE / INNEHÅLL			
VÄGUTFORMNING OCH TRAFIK			
BESKRIVNING			
KM 5/000-6/000			
SKALA		FÖRVALTNINGSNUMMER	
1:2000		A1	
RITNINGSNUMMER		BLAD	
101T0206		06	
		NÄSTA BLAD	
		07	
		BET	