

**TECKENFÖRKLARING**

- GRÄNS FÖR VÄGOMRÅDE
- AVGRÄNSNING MELLAN OLIKA TYPER AV MARKANSPRÅK
- NYTT VÄGOMRÅDE MED VÄGRÄTT
- NYTT VÄGOMRÅDE MED INSKRÄNKT VÄGRÄTT
- TILLFÄLLIG NYTTJANDERÄTT

**ÖVRIGA BETECKNINGAR PÅ PLANKARTAN**

- TRAKTGRÄNS
- FASTIGHETSGRÄNS
- MITTRÄCKE/SIDORÄCKE
- VILTSTÄNGSEL I HUVUDSAKLIGT LÄGE, VÄGRÄTT GÄLLER I M VÄRDERA SIDA OM VILTSTÄNGSEL VID ANSLUTNING TILL ENSKILD VÄG
- NY VÄG (VÄGMITT INKL. VÄGKANTER OCH HÖJDSÄTTNING)
- FÖREMÅL FÖR INLÖSEN

VI - VÄGOMRÅDE MED INSKRÄNKT VÄGRÄTT AVSER: 0) RENSNING AV IN- / UTLOPPSDIKE, 2) OMRÅDE KRING VILTPASSAGER FÖR SKIT, 3) OMRÅDE KRING BULLERVALLAR

T1 - TILLFÄLLIG NYTTJANDERÄTT/ARBETSOMRÅDE FÖR UPPLAGS-/ETABLERINGSTA

T2 - TILLFÄLLIG NYTTJANDERÄTT/ARBETSOMRÅDE FÖR GEOTEKNISKA ÅTGÄRDER

T3 - TILLFÄLLIG NYTTJANDERÄTT FÖR TILLFÄLLIG FÖRBIFART FÖR BYGGTRAFIK, ALLMÄN TRAFIK OCH NY BRO ELLER VÄGTRUMMA

T4 - TILLFÄLLIG NYTTJANDERÄTT VID ANLÄGGANDE AV VILTSTÄNGSEL OCH INVID ANSLUTNINGSVÄGAR

T5 - TILLFÄLLIG NYTTJANDERÄTT FÖR ANLÄGGNINGSARBETE SAMTLIGA TILLFÄLLIGA NYTTJANDERÄTT GÄLLER UNDER BYGGTIDEN, DOCK LÄNGST TILL OCH MED GODKÄND SLUTBESIKTNING.

**SKYDDSÅTGÄRDER OCH FÖRSIKTIGHETSMÅTT**

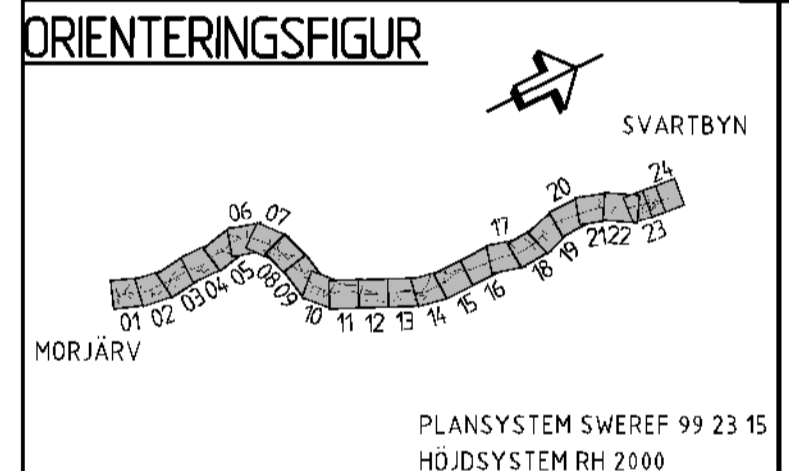
- MARKERING AV SKYDDSÅTGÄRD
- Sk1 - FAUNAPASSAGE, PLANSKILD
- Sk2 - VILTÖVERGÅNG PLAN
- Sk3 - SMÅDJURS OCH UTTERPASSAGE
- Sk4 - EVAKUERINGSVÄG FÖR VILT/VILTUTHOPP
- Sk5 - ERBJUDANDE OM FASTIGHETSÄNÄRA BULLERSKYDDSÅTGÄRDER I FORM AV FASADÅTGÄRDER
- Sk6 - ERBJUDANDE OM FASTIGHETSÄNÄRA BULLERSKYDDSÅTGÄRDER I FORM AV LOKALT SKYDD VID UTEPLATS
- Sk7 - BULLERSKYDDSÅTGÄRDER I FORM AV BULLERVÄLL
- Sk8 - SÄRSKILDA ÅTGÄRDER KRING BIOTOPSKYDDSOMRÅDE

ALLA VÄGTRUMMOR SKA KONSTRUERAS/ANLÄGGAS SÅ ATT DE INTE UTGÖR VÄNDRINGSHINDER I VATTENDRAG.

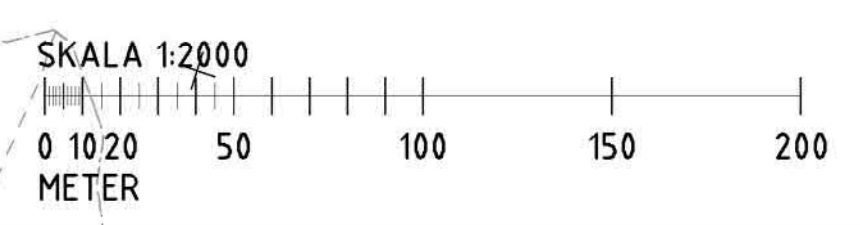
**SÄRSKILDA BESLUT SOM TAS I SAMBAND MED FASTSTÄLLELSE AV VÄGPLAN**

- INDRAGNING AV VÄG FRÅN ALLMÄNT UNDERHÅLL
- VERKSAMHETER/ÅTGÄRDER SOM UNDANTAS FRÅN FÖRBUD ENLIGT MILJÖBALKEN
- VÄGOMRÅDE INOM STRANDSKYDD

FÖRBUD I 7:11 & 7:15 MB GÄLLER INTE BYGGANDE AV ALLMÄN VÄG SKYDDIGHETEN ATT GÖRA ANMÄLAN FÖR SAMRÄD ENLIGT 12:6 MB GÄLLER INTE FÖR DE VERKSAMHETER OCH ÅTGÄRDER SOM BEHOVS FÖR ATT BYGGA VÄGEN OCH SOM FASTSTÄLLS OCH INGÅR I VÄGOMRÅDET FÖR ALLMÄN VÄG ELLER OMRÅDET FÖR TILLFÄLLIG NYTTJANDERÄTT.



A	PM ÄNDRINGAR EFTER GRANSKN	IB	200820
TYP AV PLAN			
<b>VÄGPLAN</b>			
GRANSKNINGSSTATUS/SYFTE			
<b>FÖR FASTSTÄLLELSE</b>			
HANDLINGSTYP			
<b>FASTSTÄLLELSEHANDLING</b>			
DATUM		LEVERANS / ÄNDRINGS-PM	
2020-07-03			
OBJEKT			
<b>MORJÄRV-V. SVARTBYN</b>			
DELOMRÅDE / BANDEL			
<b>KALIX OCH ÖVERKALIX KN</b>			
ANLÄGGNINGSDEL			
<b>VÄG E 10</b>			
OBJEKTNUMMER / KM		KONSTRUKTIONNUMMER	
880919			
BESTÄLLARE		LEVERANTÖR	
TRAFIKVERKET		wsp	
SKAPAD AV		UPPDRAGSNUMMER	
MOA OLOFSSON		10226773	
GODKÄND AV		AVDELNING	
INGELA BROBACK		5540	
RITNINGSTYP			
<b>PLAN</b>			
TEKNIKOMRÅDE / INNEHÅLL			
<b>VÄGUTFORMNING OCH TRAFIK</b>			
BESKRIVNING			
<b>KM 18/000-19/000</b>			
SKALA	FORMAT	FÖRVALTNINGSNUMMER	
1:2000	A1		
RITNINGSNUMMER	BLAD	NÄSTA BLAD	BLITT
101T0219	19	20	A





**TECKENFÖRKLARING**

GRÄNS FÖR VÄGOMRÅDE  
 AVGRÄNSNING MELLAN OLIKA TYPER AV MARKANSPRÅK  
 NYTT VÄGOMRÅDE MED VÄGRÄTT  
 NYTT VÄGOMRÅDE MED INSKRÄNKT VÄGRÄTT  
 TILLFÄLLIG NYTTJANDERÄTT

ÖVRIGA BETECKNINGAR PÅ PLANKARTAN

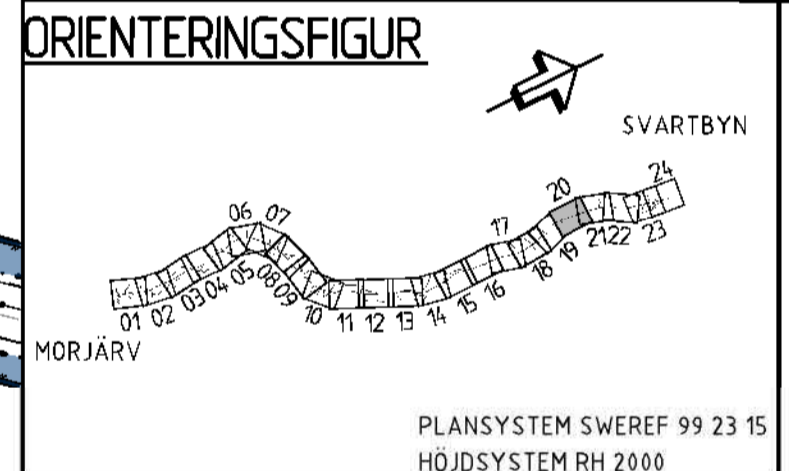
TRAKTGRÄNS  
 FASTIGHETSGRÄNS  
 MITTRÄCKE/SIDORÄCKE  
 VILTSTÄNGSEL I HUVUDSAKLIGT LÄGE, VÄGRÄTT GÄLLER I M VÄRDERA SIDA OM VILTSTÄNGSEL VID ANSLUTNING TILL ENSKILD VÄG  
 NY VÄG (VÄGMITT INKL. VÄGKANTER OCH HÖJDSÄTTNING)  
 FÖREMÅL FÖR INLÖSEN

VI - VÄGOMRÅDE MED INSKRÄNKT VÄGRÄTT AVSER: 0) RENSNING AV IN-/UTLOPPSDIKE, 2) OMRÅDE KRING VILTPASSAGER FÖR SKIT, 3) OMRÅDE KRING BULLERVALLAR  
 T1 - TILLFÄLLIG NYTTJANDERÄTT/ARBETSOMRÅDE FÖR UPPLAGS-/ETABLERINGSTA  
 T2 - TILLFÄLLIG NYTTJANDERÄTT/ARBETSOMRÅDE FÖR GEOTEKNISKA ÅTGÄRDER  
 T3 - TILLFÄLLIG NYTTJANDERÄTT FÖR TILLFÄLLIG FÖRBIFART FÖR BYGGTRAFIK, ALLMÄN TRAFIK OCH NY BRO ELLER VÄGTRUMMA  
 T4 - TILLFÄLLIG NYTTJANDERÄTT VID ANLÄGGANDE AV VILTSTÄNGSEL OCH INVID ANSLUTNINGSVÄGAR  
 T5 - TILLFÄLLIG NYTTJANDERÄTT FÖR ANLÄGGNINGARBETE SAMTLIGA TILLFÄLLIGA NYTTJANDERÄTT GÄLLER UNDER BYGGTIDEN, DOCK LÄNGST TILL OCH MED GODKÄND SLUTBESIKTNING.

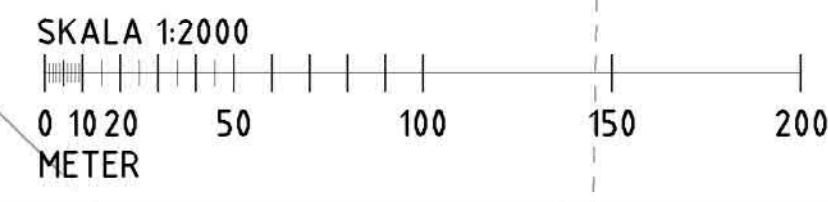
SKYDDÅTGÄRDER OCH FÖRSIKTIGHETSMÅTT  
 MARKERING AV SKYDDÅTGÄRD  
 Sk1 - FAUNAPASSAGE, PLANSKILD  
 Sk2 - VILTÖVERGÅNG I PLAN  
 Sk3 - SMÅDJURS OCH UTTERPASSAGE  
 Sk4 - EVAKUERINGSVÄG FÖR VILT/VILTUTHOPP  
 Sk5 - ERBJUDANDE OM FASTIGHETSÄNÄRA  
 BULLERSKYDDÅTGÄRDER I FORM AV FASADÅTGÄRDER  
 Sk6 - ERBJUDANDE OM FASTIGHETSÄNÄRA  
 BULLERSKYDDÅTGÄRDER I FORM AV LOKALT SKYDD VID UTEPLATS  
 Sk7 - BULLERSKYDDÅTGÄRDER I FORM AV BULLERVALL  
 Sk8 - SÄRSKILDA ÅTGÄRDER KRING BIOTOPSKYDDSONOMRÅDE  
 ALLA VÄGTRUMMOR SKA KONSTRUERAS/ANLÄGGAS SÅ ATT DE INTE UTGÖR VANDRINGSHINDER I VATTENDRAG.

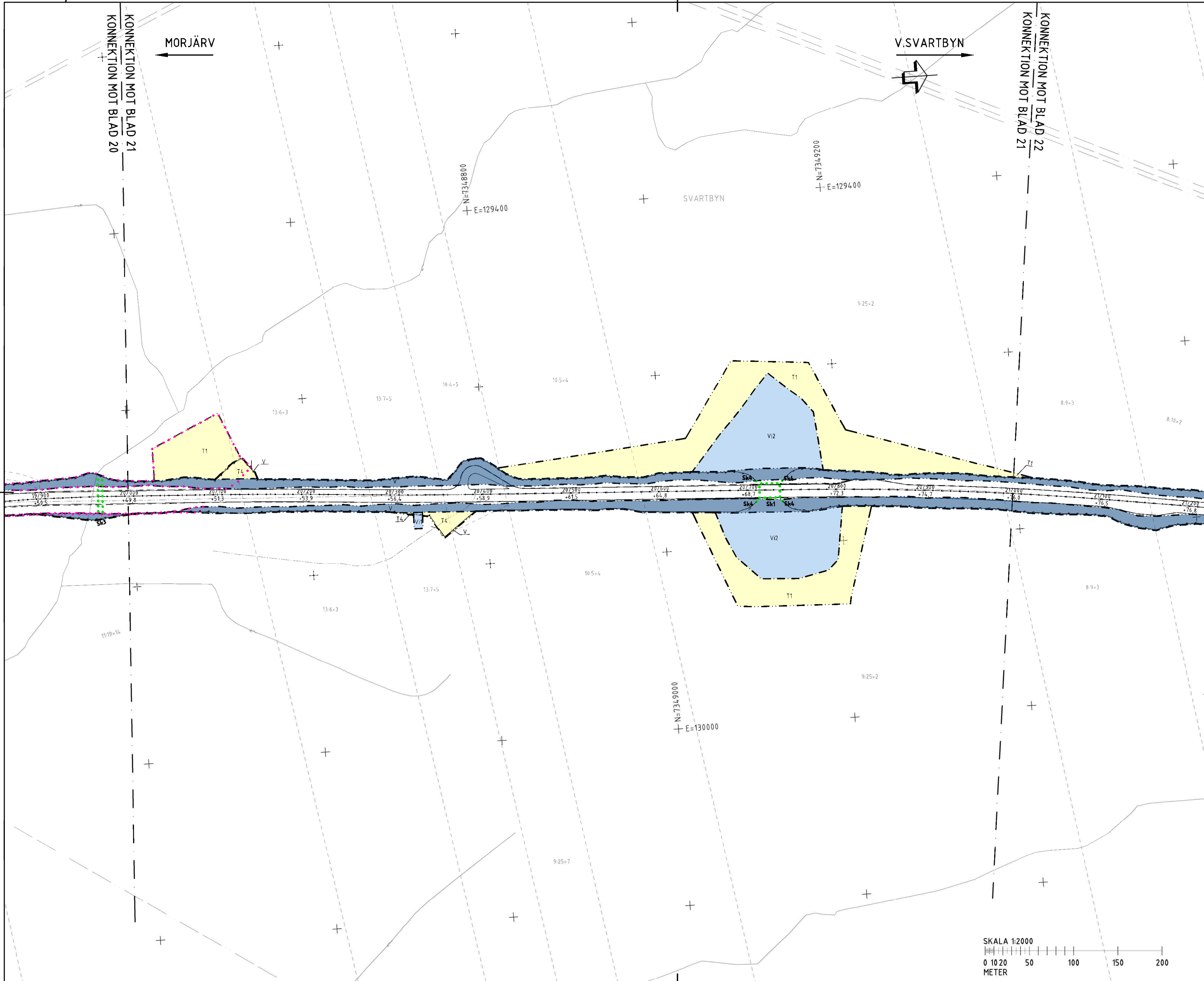
SÄRSKILDA BESLUT SOM TAS I SAMBAND MED FASTSTÄLLELSE AV VÄGPLAN  
 INDRAGNING AV VÄG FRÅN ALLMÄNT UNDERHÅLL  
 VERKSAMHETER/ÅTGÄRDER SOM UNDANTAS FRÅN FÖRBUD ENLIGT MILJÖBALKEN

VÄGOMRÅDE INOM STRANDSKYDD  
 FÖRBUD I 7:11 & 7:15 MB GÄLLER INTE BYGGANDE AV ALLMÄN VÄG SKYDDIGHETEN ATT GÖRA ANMÄLAN FÖR SAMRÄD ENLIGT 12:6 MB GÄLLER INTE FÖR DE VERKSAMHETER OCH ÅTGÄRDER SOM BEHOVS FÖR ATT BYGGA VÄGEN OCH SOM FASTSTÄLLS OCH INGÅR I VÄGOMRÅDET FÖR ALLMÄN VÄG ELLER OMRÅDET FÖR TILLFÄLLIG NYTTJANDERÄTT.



A	PM ÄNDRINGAR EFTER GRANSKN	IB	200820
TYP AV PLAN			
<b>VÄGPLAN</b>			
GRANSKNINGSSTATUS/SYFTE			
<b>FÖR FASTSTÄLLELSE</b>			
HANDLINGSTYP			
<b>FASTSTÄLLELSEHANDLING</b>			
DATUM		LEVERANS / ÄNDRINGS-PM	
2020-07-03			
OBJEKT			
<b>MORJÄRV-V. SVARTBYN</b>			
DELOMRÅDE / BANDEL			
<b>KALIX OCH ÖVERKALIX KN</b>			
ANLÄGGNINGSDDEL			
<b>VÄG E 10</b>			
OBJEKTNUMMER / KM		KONSTRUKTIONNUMMER	
880919			
BESTÄLLARE		LEVERANTÖR	
SKAPAD AV		UPPDRAGSNUMMER	
MOA OLOFSSON		10226773	
GODKÄND AV		AVDELNING	
INGELA BROBACK		5540	
RITNINGSTYP			
<b>PLAN</b>			
TEKNIKOMRÅDE / INNEHÅLL			
<b>VÄGUTFORMNING OCH TRAFIK</b>			
BESKRIVNING			
<b>KM 19/000-20/000</b>			
SKALA	FORMAT	FÖRVALTNINGSNUMMER	
1:2000	A1		
RITNINGSNUMMER	BLAD	NÄSTA BLAD	BET
101T0220	20	21	A





**TECKENFÖRKLARING**

GRÄNS FÖR VÄGOMRÅDE  
 AVGRÄNSNING MELLAN OLIKA TYPER AV MARKANSPRÅK

NYTT VÄGOMRÅDE MED VÄGRÄTT  
 NYTT VÄGOMRÅDE MED INSKRÄNKT VÄGRÄTT

TILLFÄLLIG NYTTJANDERÄTT

ÖVRIGA BETECKNINGAR PÅ PLANKARTAN

TRAKTGRÄNS  
 FASTIGHETSGRÄNS  
 MITTRÄCKE/SIDORÄCKE  
 VILTSTÄNGSEL I HUVUDSAKLIGT LÄGE,  
 VÄGRÄTT GÄLLER I M VARDERA SIDA OM  
 VILTSTÄNGSEL VID ANSLUTNING TILL  
 ENSKILD VÄG  
 NY VÄG (NY VÄG) I VÄGMITT INKL. VÄGARBETSOMRÅDE  
 HÖJDSÄTTNING  
 FÖREMÅL FÖR INLÖSEN

VI - VÄGOMRÅDE MED INSKRÄNKT VÄGRÄTT AVSER: 0) RENSNING AV IN-/UTLOPPSDIKE, 2) OMRÅDE KRING VILTPASSAGER FÖR SKIT, 3) OMRÅDE KRING BULLERVALLAR

T1 - TILLFÄLLIG NYTTJANDERÄTT/ARBETSOMRÅDE FÖR UPPLAGS-/ETABLERINGSTA

T2 - TILLFÄLLIG NYTTJANDERÄTT/ARBETSOMRÅDE FÖR GEOTEKNISKA ÅTGÄRDER

T3 - TILLFÄLLIG NYTTJANDERÄTT FÖR TILLFÄLLIG FÖRBIFART FÖR BYGGTRAFIK, ALLMÄN TRAFIK OCH NY BRO ELLER VÄGTRUMMA

T4 - TILLFÄLLIG NYTTJANDERÄTT VID ANLÄGGANDE AV VILTSTÄNGSEL OCH INVID ANSLUTNINGSVÄGAR

T5 - TILLFÄLLIG NYTTJANDERÄTT FÖR ANLÄGGNINGSARBETE

SAMTLIGA TILLFÄLLIGA NYTTJANDERÄTTER GÄLLER UNDER BYGGTIDEN, DOCK LÄNGST TILL OCH MED GODKÄND SLUTBESIKTNING.

**SKYDDSÅTGÄRDER OCH FÖRSIKTIGHETSMÅTT**

MARKERING AV SKYDDSÅTGÄRD

Sk1 - FAUNAPASSAGE, PLANSKILD

Sk2 - VILTÖVERGÅNG I PLAN

Sk3 - SMÅDJURS OCH UTTERPASSAGE

Sk4 - EVAKUERINGSVÄG FÖR VILT/VILTUTHOPP

Sk5 - ERBJUDANDE OM FASTIGHETSÄNDRING

Sk6 - ERBJUDANDE OM FASTIGHETSÄNDRING

Sk7 - BULLERSKYDDSÅTGÄRDER I FORM AV BULLERVÄLL

Sk8 - SÄRSKILDA ÅTGÄRDER KRING BIOTOPSKYDDSOmrÅDE

ALLA VÄGTRUMMOR SKA KONSTRUERAS/ANLÄGGAS SÅ ATT DE INTE UTGÖR VÄNDRINGSHINDER I VATTENDRAG.

**SÄRSKILDA BESLUT SOM TAS I SAMBAND MED FASTSTÄLLELSE AV VÄGPLAN**

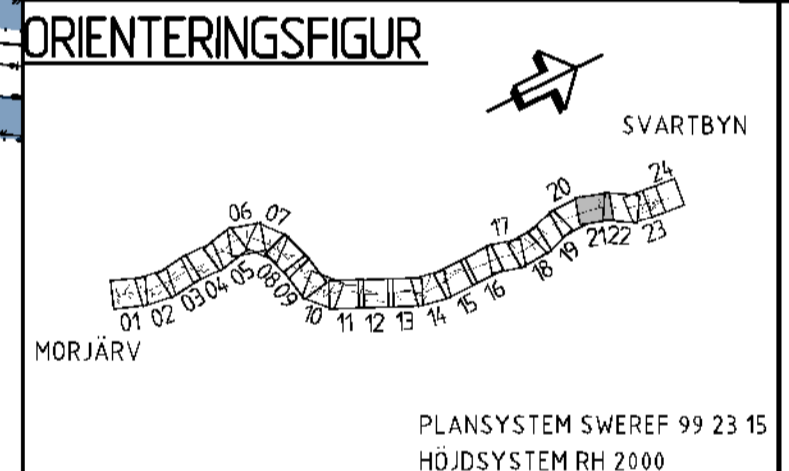
INDRAGNING AV VÄG FRÅN ALLMÄNT UNDERHÅLL

**VERKSAMHETER/ÅTGÄRDER SOM UNDTAS FRÅN FÖRBUD ENLIGT MILJÖBALKEN**

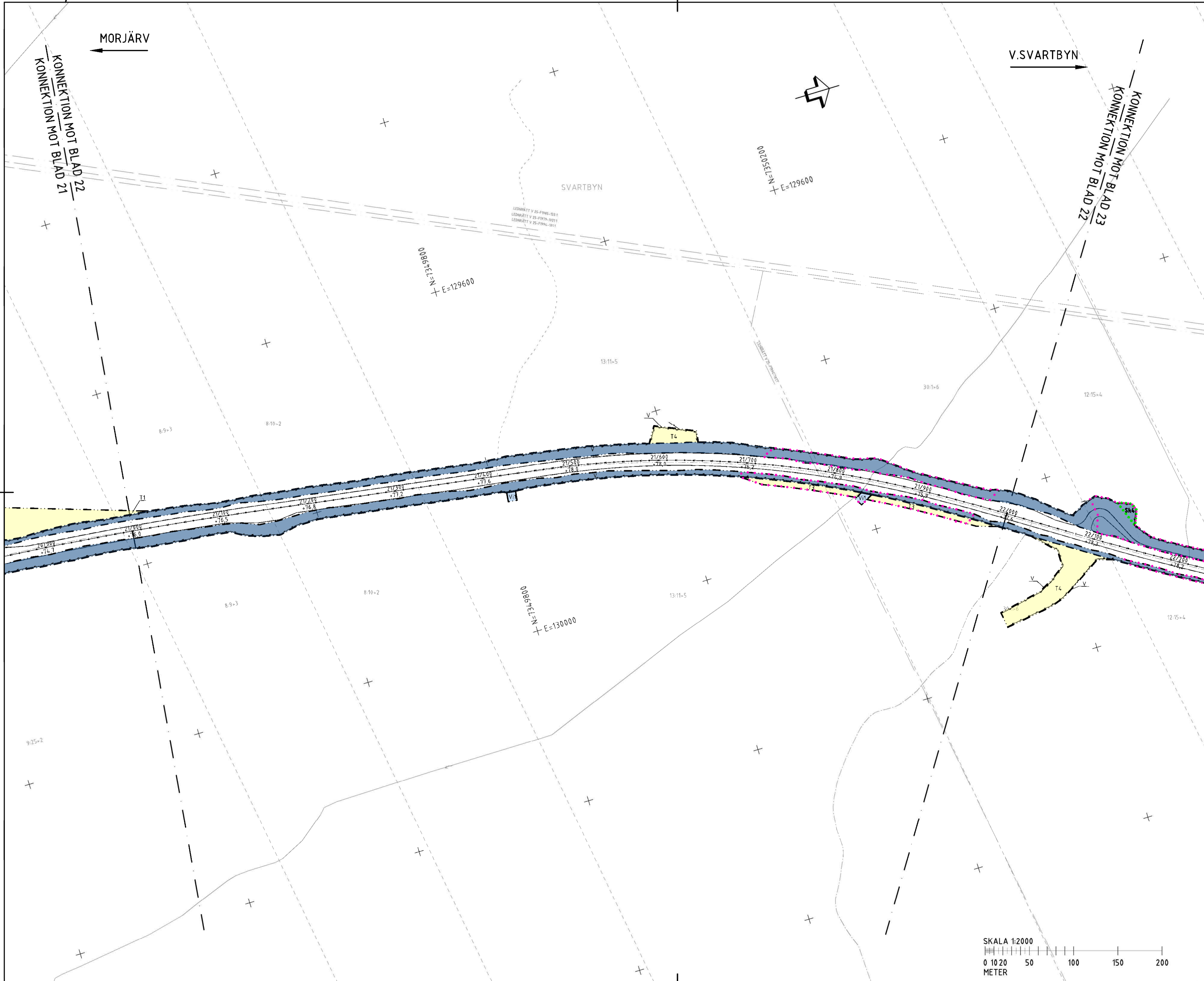
VÄGOMRÅDE INOM STRANDSKYDD

FÖRBUD I 7:11 & 7:15 MB GÄLLER INTE BYGGANDE AV ALLMÄN VÄG

SKYLDIGHETEN ATT GÖRA ANMÄLAN FÖR SAMRÅD ENLIGT 12:6 MB GÄLLER INTE FÖR DE VERKSAMHETER OCH ÅTGÄRDER SOM BEHOVS FÖR ATT BYGGA VÄGEN OCH SOM FASTSTÄLLS OCH INGÅR I VÄGOMRÅDET FÖR ALLMÄN VÄG ELLER OMRÅDET FÖR TILLFÄLLIG NYTTJANDERÄTT.



A	PM ÄNDRINGAR EFTER GRANSKN	IB	200820
TYP AV PLAN			
<b>VÄGPLAN</b>			
GRANSKNINGSSTATUS/SYFTE			
<b>FÖR FASTSTÄLLELSE</b>			
HANDLINGSTYP			
<b>FASTSTÄLLELSEHANDLING</b>			
DATUM		LEVERANS / ÄNDRINGS-PM	
2020-07-03			
OBJEKT			
<b>MORJÄRV-V. SVARTBYN</b>			
DELOMRÅDE / BANDEL			
<b>KALIX OCH ÖVERKALIX KN</b>			
ANLÄGGNINGSDEL			
<b>VÄG E 10</b>			
OBJEKTNUMMER / KM		KONSTRUKTIONNUMMER	
880919			
BESTÄLLARE		LEVERANTÖR	
SKAPAD AV		UPPRAGSNUMMER	
MOA OLOFSSON		10226773	
GODKÄND AV		AVDELNING	
INGELA BROBACK		5540	
RITNINGSTYP			
<b>PLAN</b>			
TEKNIKOMRÅDE / INNEHÅLL			
<b>VÄGUTFORMNING OCH TRAFIK</b>			
BESKRIVNING			
<b>KM 20/000-21/000</b>			
SKALA	FORMAT	FÖRVALTNINGSNUMMER	
1:2000	A1		
RITNINGSNUMMER	BLAD	NÄSTA BLAD	BET
101T0221	21	22	A



**TECKENFÖRKLARING**

- GRÄNS FÖR VÄGOMRÅDE
- AVGRÄNSNING MELLAN OLIKA TYPER AV MARKANSPRÅK
- NYTT VÄGOMRÅDE MED VÄGRÄTT
- NYTT VÄGOMRÅDE MED INSKRÄNKT VÄGRÄTT
- TILLFÄLLIG NYTTJÄNDERÄTT

**ÖVRIGA BETECKNINGAR PÅ PLANKARTAN**

- TRAKTGRÄNS
- FASTIGHETSGRÄNS
- MITTRÄCKE/SIDORÄCKE
- VILTSTÄNGSEL I HUVUDSAKLIGT LÄGE, VÄGRÄTT GÄLLER I M VÄRDERA SIDA OM VILTSTÄNGSEL VID ANSLUTNING TILL ENSKILD VÄG
- NY VÄG (VÄGMITT INKL. VÄGKANTER OCH HÖJDSÄTTNING)
- FÖREMÅL FÖR INLÖSEN

VI - VÄGOMRÅDE MED INSKRÄNKT VÄGRÄTT AVSER: 0) RENSNING AV IN- / UTLOPPSDIKE, 2) OMRÅDE KRING VILTPASSAGER FÖR SIKT, 3) OMRÅDE KRING BULLERVALLAR

T1 - TILLFÄLLIG NYTTJÄNDERÄTT/ARBETSOMRÅDE FÖR UPPLAGS-/ETABLERINGSTA

T2 - TILLFÄLLIG NYTTJÄNDERÄTT/ARBETSOMRÅDE FÖR GEOTEKNISKA ÅTGÄRDER

T3 - TILLFÄLLIG NYTTJÄNDERÄTT FÖR TILLFÄLLIG FÖRBIFART FÖR BYGGTRAFIK, ALLMÄN TRAFIK OCH NY BRO ELLER VÄGTRUMMA

T4 - TILLFÄLLIG NYTTJÄNDERÄTT VID ANLÄGGANDE AV VILTSTÄNGSEL OCH INVID ANSLUTNINGSVÄGAR

T5 - TILLFÄLLIG NYTTJÄNDERÄTT FÖR ANLÄGGNINGARBETE SAMTLIGA TILLFÄLLIGA NYTTJÄNDERÄTT GÄLLER UNDER BYGGTIDEN, DOCK LÄNGST TILL OCH MED GODKÄND SLUTBESIKTNING.

**SKYDDÅTGÄRDER OCH FÖRSIKTIGHETSMÅTT**

- SK1 - FAUNAPASSAGE, PLANSKILD
- SK2 - VILTÖVERGÅNG I PLAN
- SK3 - SMÅDJURS OCH UTTERPASSAGE
- SK4 - EVAKUERINGSVÄG FÖR VILT/VILTHOPP
- SK5 - ERBJUDANDE OM FASTIGHETSÄRÅ
- BULLERSKYDDÅTGÄRDER I FORM AV FASADÅTGÄRDER
- SK6 - ERBJUDANDE OM FASTIGHETSÄRÅ
- BULLERSKYDDÅTGÄRDER I FORM AV LOKALT SKYDD VID UTEPLATS
- SK7 - BULLERSKYDDÅTGÄRDER I FORM AV BULLERVÄLL
- SK8 - SÄRSKILDA ÅTGÄRDER KRING BIOTOPSKYDDOMRÅDE

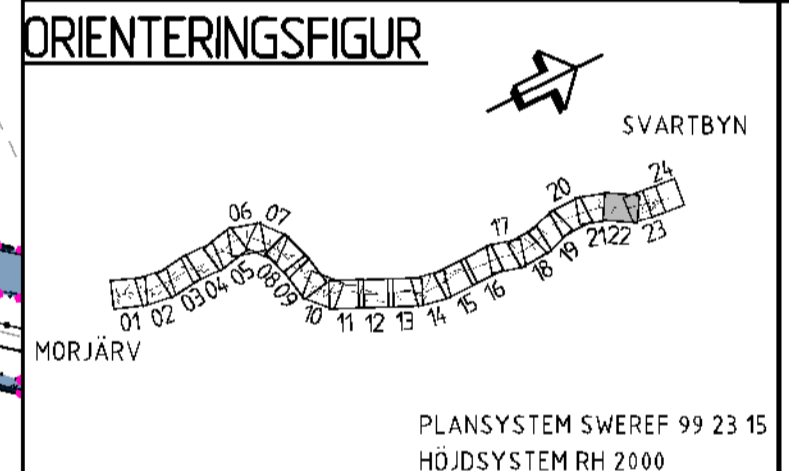
ALLA VÄGTRUMMOR SKA KONSTRUERAS/ANLÄGGAS SÅ ATT DE INTE UTGÖR VANDRINGSHINDER I VATTENDRAG.

**SÄRSKILDA BESLUT SOM TAS I SAMBAND MED FASTSTÄLLELSE AV VÄGPLAN**

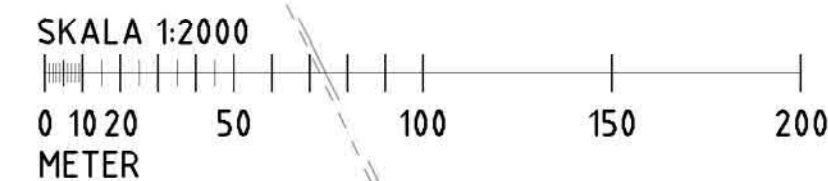
- INDRAGNING AV VÄG FRÅN ALLMÄNT UNDERHÅLL
- VERKSAMHETER/ÅTGÄRDER SOM UNDANTAS FRÅN FÖRBUD ENLIGT MILJÖBALKEN

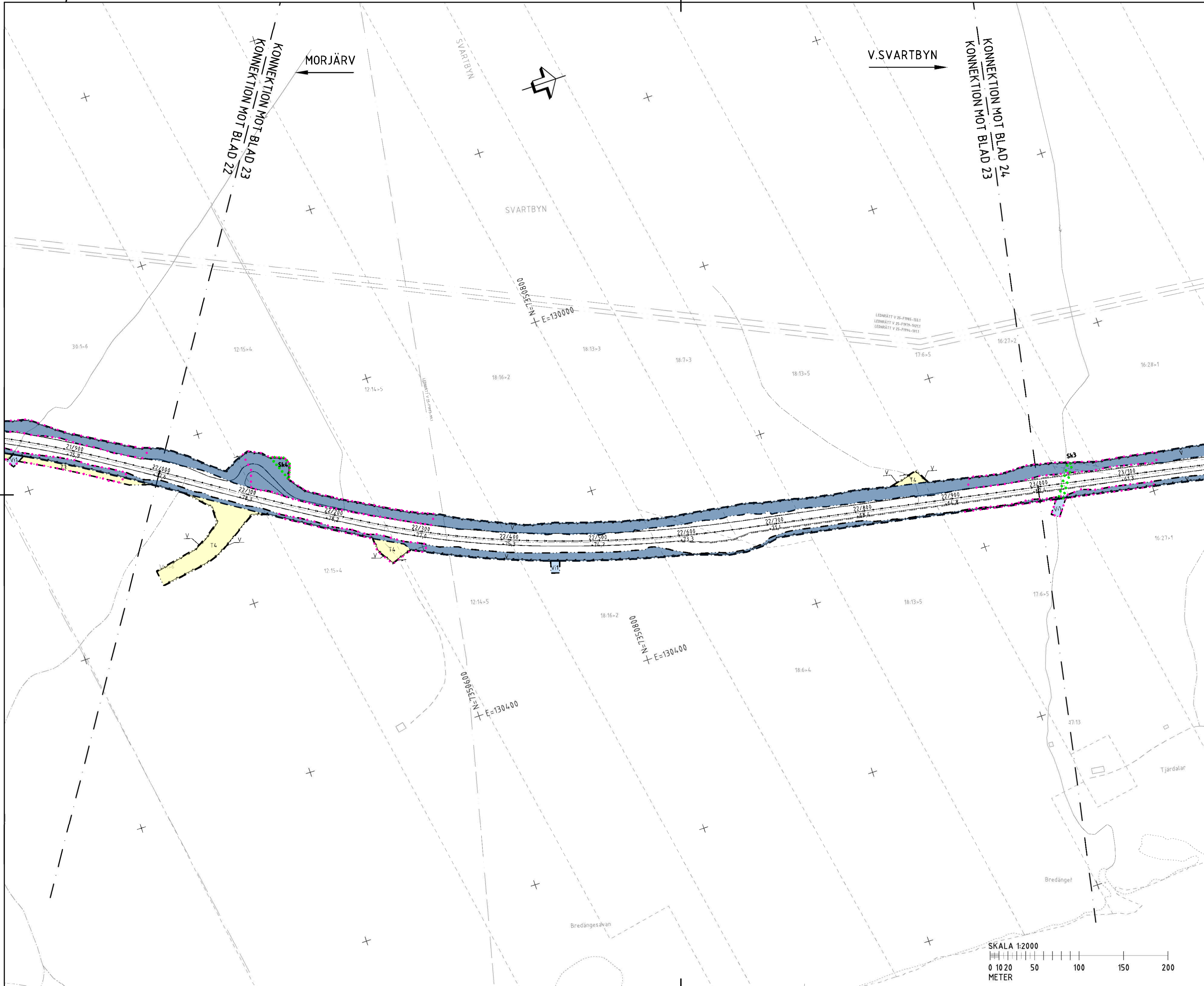
**VÄGOMRÅDE INOM STRANDSKYDD**

FÖRBUD I 7:11 & 7:15 GÄLLER INTE BYGGANDE AV ALLMÄN VÄG SKYDDIGHETEN ATT GÖRA ANMÄLAN FÖR SAMRÅD ENLIGT 12:6 MB GÄLLER INTE FÖR DE VERKSAMHETER OCH ÅTGÄRDER SOM BEHOVS FÖR ATT BYGGA VÄGEN OCH SOM FASTSTÄLLS OCH INGÅR I VÄGOMRÅDET FÖR ALLMÄN VÄG ELLER OMRÅDET FÖR TILLFÄLLIG NYTTJÄNDERÄTT.



A	PM ÄNDRINGAR EFTER GRÄNSKN	IB	200820
TYP AV PLAN			
<b>VÄGPLAN</b>			
GRÄNSKNINGSSTATUS / SYTTE			
<b>FÖR FASTSTÄLLELSE</b>			
HANDLINGSTYP			
<b>FASTSTÄLLELSEHANDLING</b>			
DATUM		LEVERANS / ÄNDRINGS-PM	
2020-07-03			
OBJEKT			
<b>MORJÄRV-V. SVARTBYN</b>			
DELOMRÅDE / BANDEL			
<b>KALIX OCH ÖVERKALIX KN</b>			
ANLÄGGSOMRÅDE			
<b>VÄG E 10</b>			
OBJEKTNUMMER / KM		KONSTRUKTIONNUMMER	
880919			
BESTÄLLARE		LEVERANTÖR	
SKAPAD AV		UPPDRAGSNUMMER	
MOA OLOFSSON		10226773	
GODKÄND AV		ÄVDELNING	
INGELA BROBACK		5540	
RITNINGSTYP			
<b>PLAN</b>			
TEKNIKOMRÅDE / INNEHÅLL			
<b>VÄGUTFORMNING OCH TRAFIK</b>			
BESKRIVNING			
<b>KM 21/000-22/000</b>			
SKALA	FORMAT	FÖRVALTNINGSNUMMER	
1:2000	A1		
RITNINGSNUMMER	BLAD	NÄSTA BLAD	BET
101T0222	22	23	A





**TECKENFÖRKLARING**

- GRÄNS FÖR VÄGOMRÅDE
- AVGRÄNSNING MELLAN OLIKA TYPER AV MARKANSPRÅK
- NYTT VÄGOMRÅDE MED VÄGRÄTT
- NYTT VÄGOMRÅDE MED INSKRÄNKT VÄGRÄTT
- TILLFÄLLIG NYTTJANDERÄTT

**ÖVRIGA BETECKNINGAR PÅ PLANKARTAN**

- TRAKTGRÄNS
- FASTIGHETSGRÄNS
- MITTRÄCKE/SIDORÄCKE
- VILTSTÄNGSEL I HUVUDSAKLIGT LÄGE, VÄGRÄTT GÄLLER I M VÄRDERA SIDA OM VILTSTÄNGSEL VID ANSLUTNING TILL ENSKILD VÄG
- NY VÄG (VÄGMITT INKL. VÄGKANTER OCH HÖJDSÄTTNING)
- FÖREMÅL FÖR INLÖSEN

VI - VÄGOMRÅDE MED INSKRÄNKT VÄGRÄTT AVSER: 0) RENSNING AV IN- / UTLOPPSDIKE, 2) OMRÅDE KRING VILTPASSAGER FÖR SKIT, 3) OMRÅDE KRING BULLERVALLAR

T1 - TILLFÄLLIG NYTTJANDERÄTT/ARBETSOMRÅDE FÖR UPPLAGS-/ETABLERINGSTA

T2 - TILLFÄLLIG NYTTJANDERÄTT/ARBETSOMRÅDE FÖR GEOTEKNISKA ÅTGÄRDER

T3 - TILLFÄLLIG NYTTJANDERÄTT FÖR TILLFÄLLIG FÖRBIFART FÖR BYGGTRAFIK, ALLMÄN TRAFIK OCH NY BRO ELLER VÄGRUMMA

T4 - TILLFÄLLIG NYTTJANDERÄTT VID ANLÄGGANDE AV VILTSTÄNGSEL OCH INVID ANSLUTNINGSVÄGAR

T5 - TILLFÄLLIG NYTTJANDERÄTT FÖR ANLÄGGNINGSARBETE SAMTLIGA TILLFÄLLIGA NYTTJANDERÄTTER GÄLLER UNDER BYGGTIDEN, DOCK LÄNGST TILL OCH MED GODKÄND SLUTBESIKTNING.

**SKYDDSÅTGÄRDER OCH FÖRSIKTIGHETSMÅTT**

- MARKERING AV SKYDDSÅTGÄRD
- Sk1 - FAUNAPASSAGE, PLANSKILD
- Sk2 - VILTÖVERGÅNG, PLAN
- Sk3 - SMÅDJURS OCH UTTERPASSAGE
- Sk4 - EVAKUERINGSVÄG FÖR VILT/VILTUTHOPP
- Sk5 - ERBJUDANDE OM FASTIGHETSÄNÄRA BULLERSKYDDSÅTGÄRDER I FORM AV FASADÅTGÄRDER
- Sk6 - ERBJUDANDE OM FASTIGHETSÄNÄRA BULLERSKYDDSÅTGÄRDER I FORM AV LOKALT SKYDD VID UTEPLATS
- Sk7 - BULLERSKYDDSÅTGÄRDER I FORM AV BULLERVALL
- Sk8 - SÄRSKILDA ÅTGÄRDER KRING BIOTOPSKYDDSOmrÅDE

ALLA VÄGTRUMMOR SKA KONSTRUERAS/ANLÄGGAS SÅ ATT DE INTE UTGÖR VÄNDRINGSHINDER I VATTENDRAG.

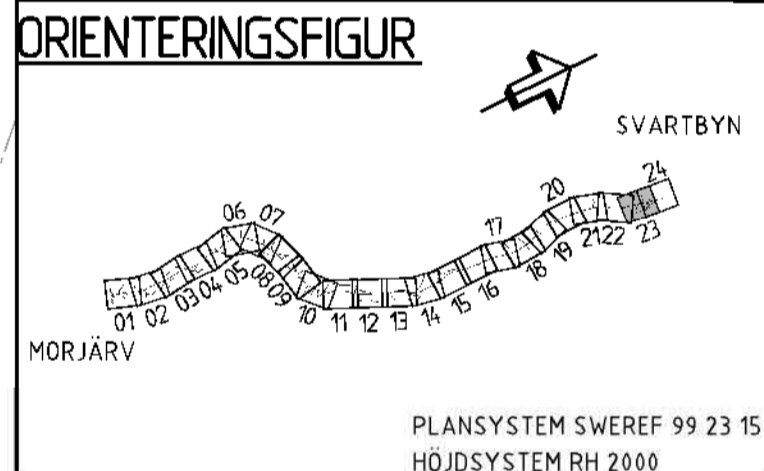
**SÄRSKILDA BESLUT SOM TAS I SAMBAND MED FASTSTÄLLELSE AV VÄGPLAN**

- INDRAGNING AV VÄG FRÅN ALLMÄNT UNDERHÅLL

**VERKSAMHETER/ÅTGÄRDER SOM UNDANTAS FRÅN FÖRBUD ENLIGT MILJÖBALKEN**

- VÄGOMRÅDE INOM STRANDSKYDD

FÖRBUD I 7:11 & 7:15 MB GÄLLER INTE BYGGANDE AV ALLMÄN VÄG SKYDDIGHETEN ATT GÖRA ANMÄLAN FÖR SAMRÅD ENLIGT 12:6 MB GÄLLER INTE FÖR DE VERKSAMHETER OCH ÅTGÄRDER SOM BEHOVS FÖR ATT BYGGA VÄGEN OCH SOM FASTSTÄLLS OCH INGÅR I VÄGOMRÅDET FÖR ALLMÄN VÄG ELLER OMRÅDET FÖR TILLFÄLLIG NYTTJANDERÄTT.



A	PM ÄNDRINGAR EFTER GRANSKN	IB	200820
TYP AV PLAN			
<b>VÄGPLAN</b>			
GRANSKNINGSSTATUS/SYFTE			
<b>FÖR FASTSTÄLLELSE</b>			
HANDLINGSTYP			
<b>FASTSTÄLLELSEHANDLING</b>			
DATUM		LEVERANS / ÄNDRINGS-PM	
2020-07-03			
OBJEKT			
<b>MORJÄRV-V. SVARTBYN</b>			
DELOMRÅDE / BANDEL			
<b>KALIX OCH ÖVERKALIX KN</b>			
ANLÄGGENHETSDEL			
<b>VÄG E 10</b>			
OBJEKTNUMMER / KM		KONSTRUKTIONNUMMER	
880919			
BESTÄLLARE		LEVERANTÖR	
TRAFIKVERKET		wsp	
SKAPAD AV		UPPDRAGSNUMMER	
MOA OLOFSSON		10226773	
GODKÄND AV		AVDELNING	
INGELA BROBACK		5540	
RITNINGSTYP			
<b>PLAN</b>			
TEKNIKOMRÅDE / INNEHÅLL			
<b>VÄGUTFORMNING OCH TRAFIK</b>			
BESKRIVNING			
<b>KM 22/000-23/000</b>			
SKALA	FORMAT	FÖRVALTNINGSNUMMER	
1:2000	A1		
RITNINGSNUMMER	BLAD	NÄSTA BLAD	BET
101T0223	23	24	A

