

**TECKENFÖRKLARING**

- GRÄNS FÖR VÄGOMRÅDE
- AVGRÄNSNING MELLAN OLIKA TYPER AV MARKANSPRÅK
- NYTT VÄGOMRÅDE MED VÄGRÄTT
- NYTT VÄGOMRÅDE MED INSKRÄNKT VÄGRÄTT
- TILLFÄLLIG NYTTJANDERÄTT

**ÖVRIGA BETECKNINGAR PÅ PLANKARTAN**

- TRAKTGRÄNS
- FASTIGHETSGRÄNS
- MITTRÄCKE/SIDORÄCKE
- VILSTÄNGSEL I HUVUDSAKLIGT LÄGE, VÄGRÄTT GÄLLER I M VARDERA SIDA OM VILSTÄNGSEL VID ANSLUTNING TILL
- ENSKILD VÄG
- NY VÄG (VÄGMITT INKL. VÄGKANTER OCH HÖJDSÄTTNING)
- FÖREMÅL FÖR INLÖSEN

VI - VÄGOMRÅDE MED INSKRÄNKT VÄGRÄTT AVSER: 0) RENSNING AV IN-/UTLOPPSDIKE, 2) OMRÅDE KRING VILTPASSAGER FÖR SKIT, 3) OMRÅDE KRING BULLERVALLAR

T1 - TILLFÄLLIG NYTTJANDERÄTT/ARBETSOMRÅDE FÖR UPPLAGS-/ETABLERINGTYTA

T2 - TILLFÄLLIG NYTTJANDERÄTT/ARBETSOMRÅDE FÖR GEOTEKNISKA ÅTGÄRDER

T3 - TILLFÄLLIG NYTTJANDERÄTT FÖR TILLFÄLLIG FÖRBIFART FÖR BYGGTRAFIK, ALLMÄN TRAFIK OCH NY BRO ELLER VÄGTRUMMA

T4 - TILLFÄLLIG NYTTJANDERÄTT VID ANLÄGGANDE AV VILSTÄNGSEL OCH INVID ANSLUTNINGSVÄGAR

T5 - TILLFÄLLIG NYTTJANDERÄTT FÖR ANLÄGGNINGARBETE SAMTLIGA TILLFÄLLIGA NYTTJANDERÄTTEN GÄLLER UNDER BYGGTIDEN, DOCK LÄNGST TILL OCH MED GODKÄND SLUTBESIKTNING.

**SKYDDSÅTGÄRDER OCH FÖRSIKTIGHETSMÅTT**

- MARKERING AV SKYDDSÅTGÄRD
- Sk1 - FAUNAPASSAGE, PLANSKILD
- Sk2 - VILTÖVERGÅNG I PLAN
- Sk3 - SMÅDJURS OCH UTTERPASSAGE
- Sk4 - EVAKUERINGSVÄG FÖR VILT/VILTUTHOPP
- Sk5 - ERBJUDANDE OM FASTIGHETSÄNDRING
- Sk6 - ERBJUDANDE OM FASTIGHETSÄNDRING
- Sk7 - BULLERSKYDDSÅTGÄRD I FORM AV BULLERVÄLL
- Sk8 - SÄRSKILDA ÅTGÄRDER KRING BIOTOPSKYDDSOmrÅDE

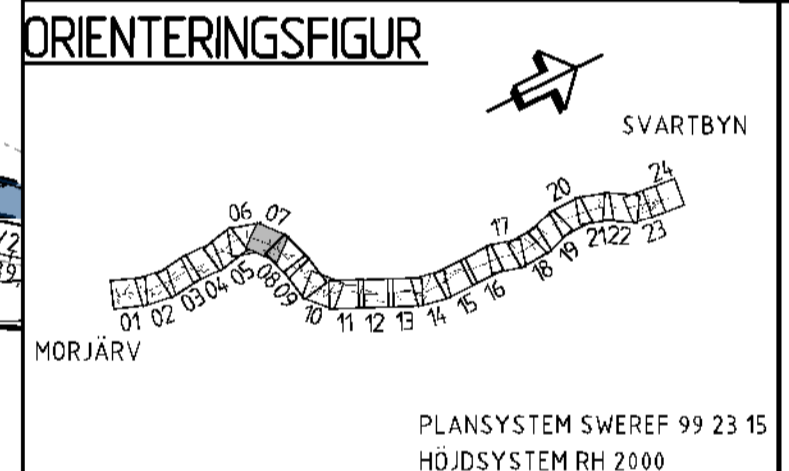
ALLA VÄGTRUMOR SKA KONSTRUERAS/ANLÄGGAS SÅ ATT DE INTE UTGÖR VÄNDRINGSHINDER I VATTENDRAG.

**SÄRSKILDA BESLUT SOM TAS I SAMBAND MED FASTSTÄLLELSE AV VÄGPLAN**

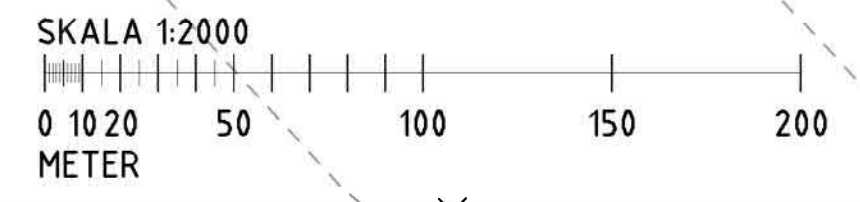
- INDRAGNING AV VÄG FRÅN ALLMÄNT UNDERHÅLL
- VERKSAMHETER/ÅTGÄRDER SOM UNDANTAS FRÅN FÖRBUD ENLIGT MILJÖBALKEN

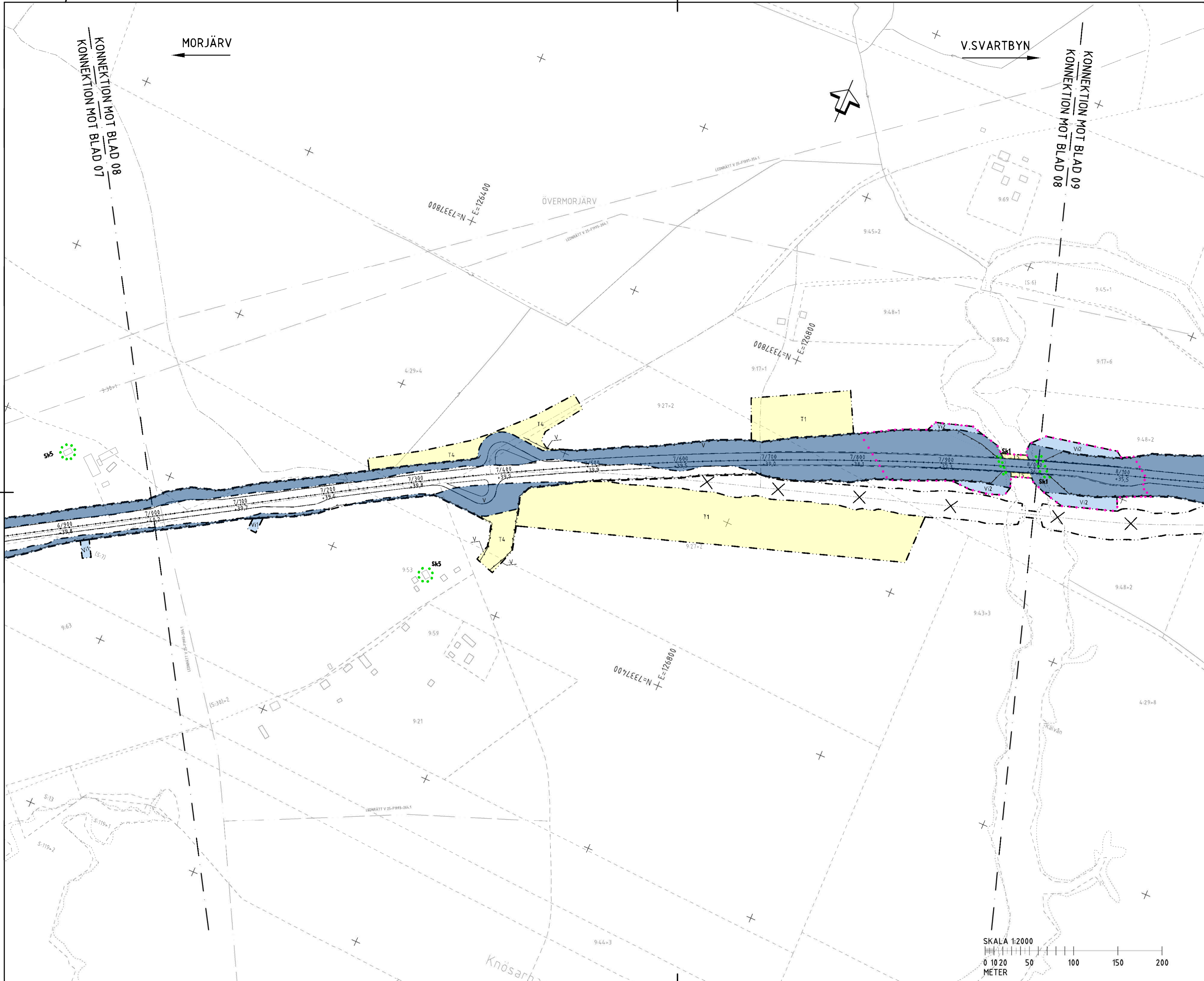
**VÄGOMRÅDE INOM STRANDSKYDD**

FÖRBUD I 7:11 & 7:15 MB GÄLLER INTE BYGGANDE AV ALLMÄN VÄG SKYDDEN INTE GÖRA ANMÄLAN FÖR SAMRÅD ENLIGT 12:6 MB GÄLLER INTE FÖR DE VERKSAMHETER OCH ÅTGÄRDER SOM BEHOVS FÖR ATT BYGGA VÄGEN OCH SOM FASTSTÄLLS OCH INGÅR I VÄGOMRÅDET FÖR ALLMÄN VÄG ELLER OMRÅDET FÖR TILLFÄLLIG NYTTJANDERÄTT.

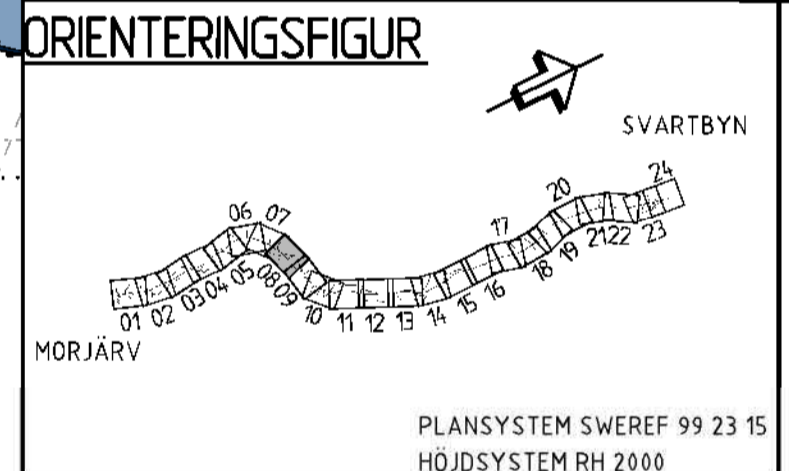


A	PM ÄNDRINGAR EFTER GRANSKN	IB	200820
TYP AV PLAN			
<b>VÄGPLAN</b>			
GRANSKNINGSSTATUS/SYFTE			
<b>FÖR FASTSTÄLLELSE</b>			
HANDLINGSTYP			
<b>FASTSTÄLLELSEHANDLING</b>			
DATUM		LEVERANS / ÄNDRINGS-PM	
2020-07-03			
OBJEKT			
<b>MORJÄRV-V. SVARTBYN</b>			
DELOMRÅDE / BANDEL			
<b>KALIX OCH ÖVERKALIX KN</b>			
ANLÄGGNINGSDEN			
<b>VÄG E 10</b>			
OBJEKTNUMMER / KM	KONSTRUKTIONNUMMER		
880919			
BESTÄLLARE	LEVERANTÖR		
<b>TRAFIKVERKET</b>	<b>wsp</b>		
SKAPAD AV	UPPDRAGSNUMMER		
<b>MOA OLOFSSON</b>	<b>10226773</b>		
GODKÄND AV	ÄVDELNING		
<b>INGELA BROBACK</b>	<b>5540</b>		
RITNINGSTYP			
<b>PLAN</b>			
TEKNIKOMRÅDE / INNEHÅLL			
<b>VÄGUTFORMNING OCH TRAFIK</b>			
BESKRIVNING			
<b>KM 6/000-7/000</b>			
SKALA	FORMAT	FÖRVALTNINGSNUMMER	
<b>1:2000</b>	<b>A1</b>		
RITNINGSNUMMER	BLAD	NÄSTA BLAD	BET
<b>101T0207</b>			<b>A</b>

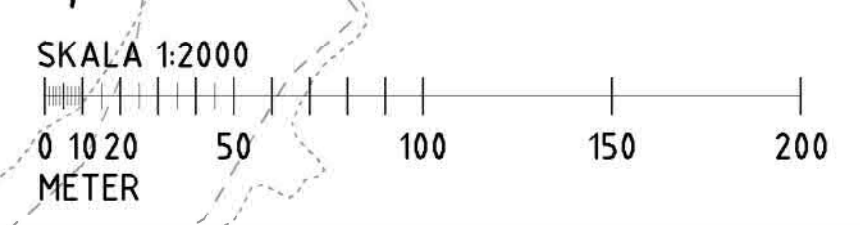


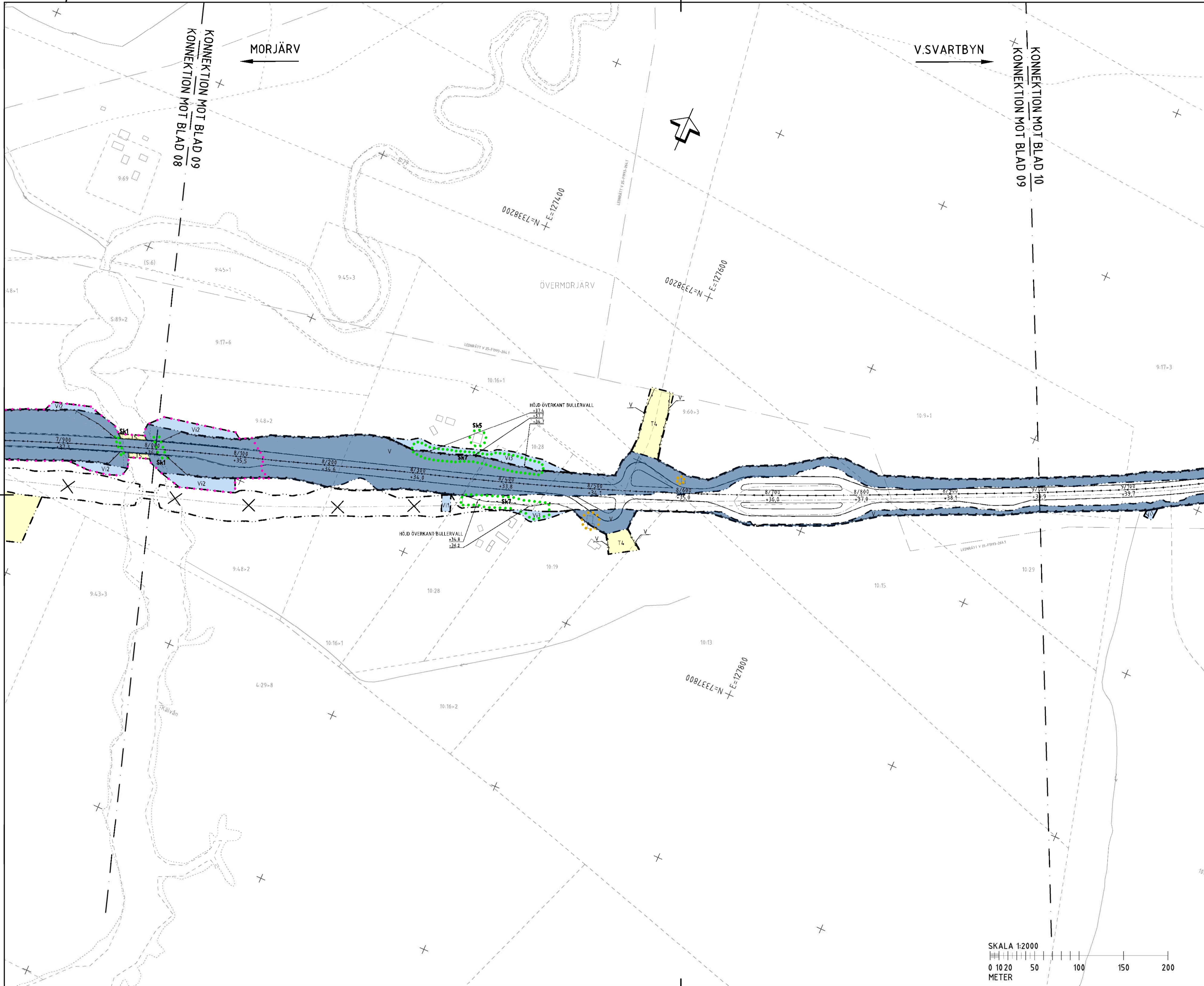


- TECKENFÖRKLARING**
- GRÄNS FÖR VÄGOMRÅDE
  - AVGRÄNSNING MELLAN OLIKA TYPER AV MARKANSPRÅK
  - NYTT VÄGOMRÅDE MED VÄGRÄTT
  - NYTT VÄGOMRÅDE MED INSKRÄNKT VÄGRÄTT
  - TILLFÄLLIG NYTTJANDERÄTT
- ÖVRIGA BETECKNINGAR PÅ PLANKARTAN**
- TRAKTGRÄNS
  - FASTIGHETSGRÄNS
  - MITTRÄCKE/SIDORÄCKE
  - VILTSTÄNGSEL I HUVUDSAKLIGT LÄGE, VÄGRÄTT GÄLLER I M VÄRDERA SIDA OM VILTSTÄNGSEL VID ANSLUTNING TILL ENSKILD VÄG
  - NY VÄG (VÄGMITT INKL. VÄGKANTER OCH HÖJDSÄTTNING)
  - FÖREMÅL FÖR INLÖSEN
- VI - VÄGOMRÅDE MED INSKRÄNKT VÄGRÄTT AVSER: 0) RENSNING AV IN-/UTLOPPSDIKE, 2) OMRÅDE KRING VILTPASSAGER FÖR SIKT, 3) OMRÅDE KRING BULLERVALLAR
- T1 - TILLFÄLLIG NYTTJANDERÄTT/ARBETSOMRÅDE FÖR UPPLAGS-/ETABLERINGTYTA
- T2 - TILLFÄLLIG NYTTJANDERÄTT/ARBETSOMRÅDE FÖR GEOTEKNISKA ÅTGÄRDER
- T3 - TILLFÄLLIG NYTTJANDERÄTT FÖR TILLFÄLLIG FÖRBIFART FÖR BYGGTRAFIK, ALLMÄN TRAFIK OCH NY BRO ELLER VÄGRUMMA
- T4 - TILLFÄLLIG NYTTJANDERÄTT VID ANLÄGGANDE AV VILTSTÄNGSEL OCH INVID ANSLUTNINGSVÄGAR
- T5 - TILLFÄLLIG NYTTJANDERÄTT FÖR ANLÄGGNINGSGRÄNS SAMTLIGA TILLFÄLLIGA NYTTJANDERÄTT GÄLLER UNDER BYGGTIDEN, DOCK LÄNGST TILL OCH MED GODKÄND SLUTBESIKTNING.
- SKYDDÅTGÄRDER OCH FÖRSIKTIGHETSMÅTT**
- SK1 - FAUNAPASSAGE, PLANSKILD
  - SK2 - VILTÖVERGÅNG I PLAN
  - SK3 - SMÅDJURS OCH UTTERPASSAGE
  - SK4 - EVAKUERINGSVÄG FÖR VILT/VILTUTHOPP
  - SK5 - ERBJUDANDE OM FASTIGHETSÄNÄRA BULLERSKYDDÅTGÄRDER I FORM AV FASADÅTGÄRDER
  - SK6 - ERBJUDANDE OM FASTIGHETSÄNÄRA BULLERSKYDDÅTGÄRDER I FORM AV LOKALT SKYDD VID UTEPLATS
  - SK7 - BULLERSKYDDÅTGÄRDER I FORM AV BULLERVÄLL
  - SK8 - SÄRSKILDA ÅTGÄRDER KRING BIOTOPSKYDDOMRÅDE
- ALLA VÄGTRUMMOR SKA KONSTRUERAS/ANLÄGGAS SÅ ATT DE INTE UTGÖR VANDRINGSHINDER I VATTENDRAG.
- SÄRSKILDA BESLUT SOM TAS I SAMBAND MED FASTSTÄLLELSE AV VÄGPLAN**
- INDRAGNING AV VÄG FRÅN ALLMÄNT UNDERHÅLL
  - VERKSAMHETER/ÅTGÄRDER SOM UNDANTAS FRÅN FÖRBUD ENLIGT MILJÖBALKEN
  - VÄGOMRÅDE INOM STRANDSKYDD
- FÖRBUD I 7:11 & 7:15 MB GÄLLER INTE BYGGANDE AV ALLMÄN VÄG SKYLDIGHETEN ATT GÖRA ANMÄLAN FÖR SAMRÄD ENLIGT 12:6 MB GÄLLER INTE FÖR DE VERKSAMHETER OCH ÅTGÄRDER SOM BEHOVS FÖR ATT BYGGA VÄGEN OCH SOM FASTSTÄLLS OCH INGÅR I VÄGOMRÅDET FÖR ALLMÄN VÄG ELLER OMRÅDET FÖR TILLFÄLLIG NYTTJANDERÄTT.

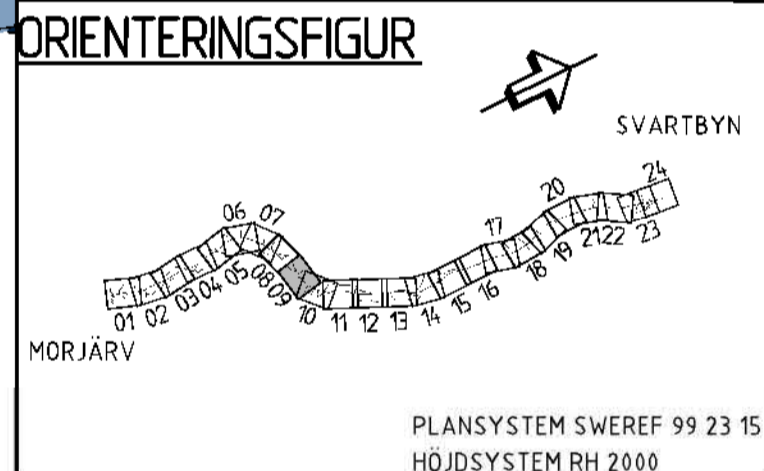


A	PM ÄNDRINGAR EFTER GRANSKN	IB	200820
TYP AV PLAN			
<b>VÄGPLAN</b>			
GRANSKNINGSSTATUS/SYTT			
<b>FÖR FASTSTÄLLELSE</b>			
HANDLINGSTYP			
<b>FASTSTÄLLELSEHANDLING</b>			
DATUM		LEVERANS / ÄNDRINGS-PM	
2020-07-03			
OBJEKT			
<b>MORJÄRV-V. SVARTBYN</b>			
DELOMRÅDE / BANDEL			
<b>KALIX OCH ÖVERKALIX KN</b>			
ANLÄGGNINGSDI			
<b>VÄG E 10</b>			
OBJEKTNUMMER / KM		KONSTRUKTIONNUMMER	
880919			
BESTÄLLARE		LEVERANTÖR	
SKAPAD AV		UPPDRAGSNUMMER	
MOA OLOFSSON		10226773	
GODKÄND AV		AVDELNING	
INGELA BROBACK		5540	
RITNINGSTYP			
<b>PLAN</b>			
TEKNIKOMRÅDE / INNEHÅLL			
<b>VÄGUTFORMNING OCH TRAFIK</b>			
BESKRIVNING			
<b>KM 7/000-8/000</b>			
SKALA	FORMAT	FÖRVALTNINGSNUMMER	
1:2000	A1		
RITNINGSNUMMER	BLAD	NÄSTA BLAD	BET
101T0208	08	09	A

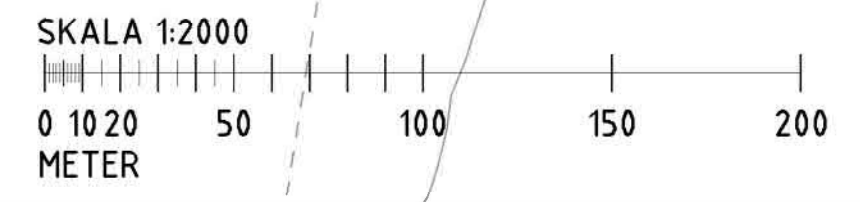


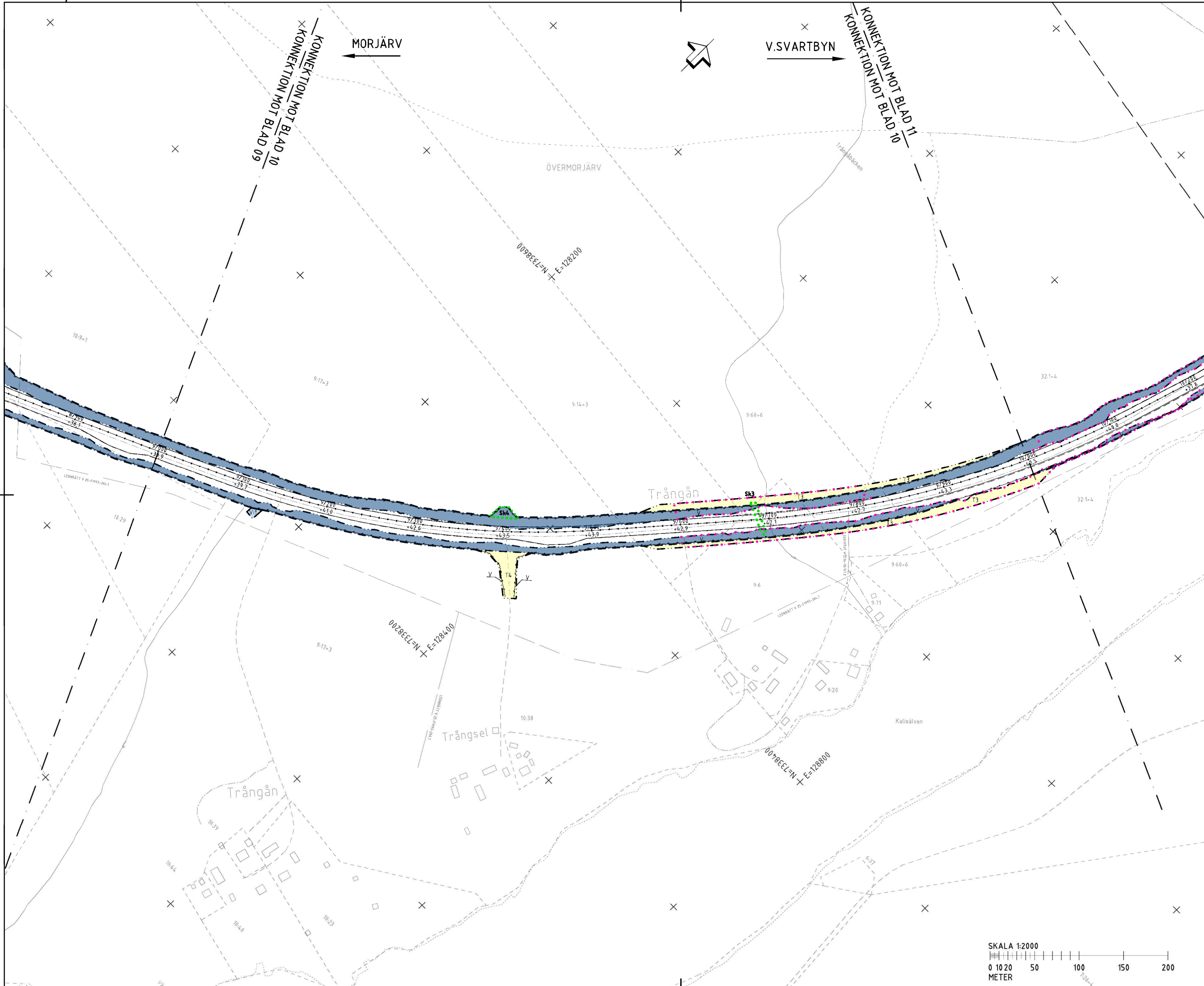


- TECKENFÖRKLARING**
- GRÄNS FÖR VÄGOMRÅDE
  - AVGRÄNSNING MELLAN OLIKA TYPER AV MARKANSPRÅK
  - NYTT VÄGOMRÅDE MED VÄGRÄTT
  - NYTT VÄGOMRÅDE MED INSKRÄNKT VÄGRÄTT
  - TILLFÄLLIG NYTTJÄNDERÄTT
- ÖVRIGA BETECKNINGAR PÅ PLANKARTAN**
- TRAKTGRÄNS
  - FASTIGHETSGRÄNS
  - MITTRÄCKE/SIDORÄCKE
  - VILTSTÄNGSEL I HUVUDSAKLIGT LÄGE
  - VÄGRÄTT GÄLLER I M VARDERA SIDA OM VILTSTÄNGSEL VID ANSLUTNING TILL
  - ENSKILD VÄG
  - NY VÄG (VÄGMITT INKL. VÄGKANTER OCH HÖJDSÄTTNING)
  - FÖREMÅL FÖR INLÖSEN
- VI - VÄGOMRÅDE MED INSKRÄNKT VÄGRÄTT AVSER: 0) RENSNING AV IN-/UTLOPPSDIKE, 2) OMRÅDE KRING VILTPASSAGER FÖR SIKT, 3) OMRÅDE KRING BULLERVALLAR
- T1 - TILLFÄLLIG NYTTJÄNDERÄTT/ARBETSOMRÅDE FÖR UPPLAGS-/ETABLERINGTYTA
- T2 - TILLFÄLLIG NYTTJÄNDERÄTT/ARBETSOMRÅDE FÖR GEOTEKNISKA ÅTGÄRDER
- T3 - TILLFÄLLIG NYTTJÄNDERÄTT FÖR TILLFÄLLIG FÖRBIFART FÖR BYGGTRAFIK, ALLMÄN TRAFIK OCH NY BRO ELLER VÄGRUMMA
- T4 - TILLFÄLLIG NYTTJÄNDERÄTT VID ANLÄGGANDE AV VILTSTÄNGSEL OCH INVID ANSLUTNINGSVÄGAR
- T5 - TILLFÄLLIG NYTTJÄNDERÄTT FÖR ANLÄGGNINGARBETE SAMTLIGA TILLFÄLLIGA NYTTJÄNDERÄTT GÄLLER UNDER BYGGTIDEN, DOCK LÄNGST TILL OCH MED GODKÄND SLUTBESIKTNING.
- SKYDDÅTGÄRDER OCH FÖRSIKTIGHETSMÅTT**
- Sk1 - FAUNAPASSAGE, PLANSKILD
  - Sk2 - VILTÖVERGÅNG I PLAN
  - Sk3 - SMÅDJURS OCH UTTERPASSAGE
  - Sk4 - EVAKUERINGSVÄG FÖR VILT/VILTUTHOPP
  - Sk5 - ERBJUDANDE OM FASTIGHETSÄNÄRA BULLERSKYDDÅTGÄRDER I FORM AV FASADÅTGÄRDER
  - Sk6 - ERBJUDANDE OM FASTIGHETSÄNÄRA BULLERSKYDDÅTGÄRDER I FORM AV LOKALT SKYDD VID UTEPLATS
  - Sk7 - BULLERSKYDDÅTGÄRDER I FORM AV BULLERVALL
  - Sk8 - SÄRSKILDA ÅTGÄRDER KRING BIOTOPSKYDDSONOMRÅDE
- ALLA VÄGRUMMROR SKA KONSTRUERAS/ANLÄGGAS SÅ ATT DE INTE UTGÖR VANDRINGSHINDER I VATTENDRAG.
- SÄRSKILDA BESLUT SOM TAS I SAMBAND MED FASTSTÄLLELSE AV VÄGPLAN**
- INDRAGNING AV VÄG FRÅN ALLMÄNT UNDERHÅLL
- VERKSAMHETER/ÅTGÄRDER SOM UNDANTAS FRÅN FÖRBUD ENLIGT MILJÖBALKEN**
- VÄGOMRÅDE INOM STRANDSKYDD
- FÖRBUD I 7:11 & 7:15 GÄLLER INTE BYGGANDE AV ALLMÄN VÄG SKYLDIGHETEN ATT GÖRA ANMÄLAN FÖR SAMRÄD ENLIGT 12:6 MB GÄLLER INTE FÖR DE VERKSAMHETER OCH ÅTGÄRDER SOM BEHOVS FÖR ATT BYGGA VÄGEN OCH SOM FASTSTÄLLS OCH INGÅR I VÄGOMRÅDET FÖR ALLMÄN VÄG ELLER OMRÅDET FÖR TILLFÄLLIG NYTTJÄNDERÄTT.



A	PM ÄNDRINGAR EFTER GRANSKN	IB	200820
TYP AV PLAN			
<b>VÄGPLAN</b>			
GRANSKNINGSSTATUS/SYFTE			
<b>FÖR FASTSTÄLLELSE</b>			
HANDLINGSTYP			
<b>FASTSTÄLLELSEHANDLING</b>			
DATUM		LEVERANS / ÄNDRINGS-PM	
2020-07-03			
OBJEKT			
<b>MORJÄRV-V. SVARTBYN</b>			
DELOMRÅDE / BANDEL			
<b>KALIX OCH ÖVERKALIX KN</b>			
ANLÄGGNINGSDEL			
<b>VÄG E 10</b>			
OBJEKTNUMMER / KM		KONSTRUKTIONNUMMER	
880919			
BESTÄLLARE		LEVERANTÖR	
TRAFIKVERKET		wsp	
SKAPAD AV		UPPDRAGSNUMMER	
MOA OLOFSSON		10226773	
GODKÄND AV		AVDELNING	
INGELA BROBACK		5540	
RITNINGSTYP			
<b>PLAN</b>			
TEKNIKOMRÅDE / INNEHÅLL			
<b>VÄGUTFORMNING OCH TRAFIK</b>			
BESKRIVNING			
<b>KM 8/000-9/000</b>			
SKALA	FORMAT	FÖRVALTNINGSNUMMER	
1:2000	A1		
RITNINGSNUMMER	BLAD	NÄSTA BLAD	BET
101T0209	09	10	A





**TECKENFÖRKLARING**

- GRÄNS FÖR VÄGOMRÅDE
- AVGRÄNSNING MELLAN OLIKA TYPER AV MARKANSPRÅK
- NYTT VÄGOMRÅDE MED VÄGRÄTT
- NYTT VÄGOMRÅDE MED INSKRÄNKT VÄGRÄTT
- TILLFÄLLIG NYTTJÄNDERÄTT

**ÖVRIGA BETECKNINGAR PÅ PLANKARTAN**

- TRAKTGRÄNS
- FASTIGHETSGRÄNS
- MITTRÄCKE/SIDORÄCKE
- VILTSTÄNGSEL I HUVUDSAKLIGT LÄGE, VÄGRÄTT GÄLLER I M VARDERA SIDA OM VILTSTÄNGSEL VID ANSLUTNING TILL
- ENSKILD VÄG
- NY VÄG (VÄGMITT INKL. VÄGKANTER OCH HÖJDSÄTTNING)
- FÖREMÅL FÖR INLÖSEN

VI - VÄGOMRÅDE MED INSKRÄNKT VÄGRÄTT AVSER: 0) RENSNING AV IN- / UTLOPPSDIKE, 2) OMRÅDE KRING VILTPASSAGER FÖR SIKT, 3) OMRÅDE KRING BULLERVALLAR

T1 - TILLFÄLLIG NYTTJÄNDERÄTT/ARBETSOMRÅDE FÖR UPPLAGS-/ETABLERINGSTA

T2 - TILLFÄLLIG NYTTJÄNDERÄTT/ARBETSOMRÅDE FÖR GEOTEKNISKA ÅTGÄRDER

T3 - TILLFÄLLIG NYTTJÄNDERÄTT FÖR TILLFÄLLIG FÖRBIFART FÖR BYGGTRAFIK, ALLMÄN TRAFIK OCH NY BRO ELLER VÄGTRUMMA

T4 - TILLFÄLLIG NYTTJÄNDERÄTT VID ANLÄGGANDE AV VILTSTÄNGSEL OCH INVID ANSLUTNINGSVÄGAR

T5 - TILLFÄLLIG NYTTJÄNDERÄTT FÖR ANLÄGGNINGARBETE

SAMTLIGA TILLFÄLLIGA NYTTJÄNDERÄTT GÄLLER UNDER BYGGTIDEN, DOCK LÅNGST TILL OCH MED GODKÄND SLUTBESIKTNING.

**SKYDDSÅTGÄRDER OCH FÖRSIKTIGHETSÅTGÄRDER**

MARKERING AV SKYDDSÅTGÄRD

- Sk1 - FAUNAPASSAGE, PLANSKILD
- Sk2 - VILTÖVERGÅNG I PLAN
- Sk3 - SMÅDJURS OCH UTTERPASSAGE
- Sk4 - EVAKUERINGSVÄG FÖR VILT/VILTUTHOPP
- Sk5 - ERBJUDANDE OM FASTIGHETSÄNÄRA
- BULLERSKYDDSÅTGÄRDER I FORM AV FASADÅTGÄRDER
- Sk6 - ERBJUDANDE OM FASTIGHETSÄNÄRA
- BULLERSKYDDSÅTGÄRDER I FORM AV LOKALT SKYDD VID UTEPLATS
- Sk7 - BULLERSKYDDSÅTGÄRDER I FORM AV BULLERVÄLL
- Sk8 - SÄRSKILDA ÅTGÄRDER KRING BIOTOPSKYDDSOmrÅDE

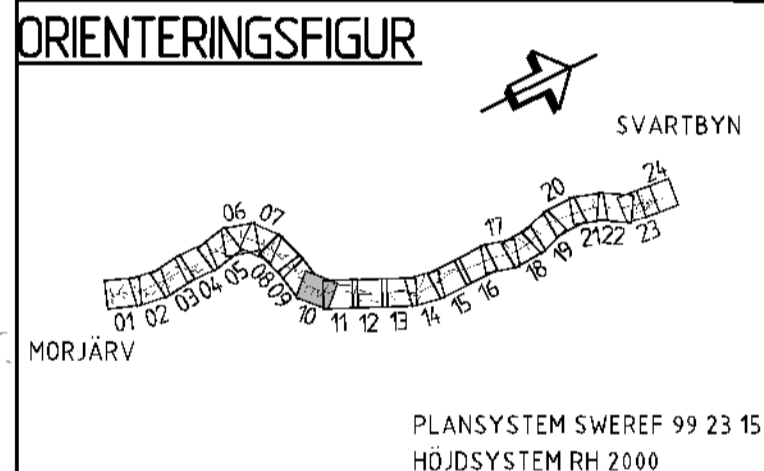
ALLA VÄGTRUMOR SKA KONSTRUERAS/ANLÄGGAS SÅ ATT DE INTE UTGÖR VÄNDRINGSHINDER I VATTENDRAG.

**SÄRSKILDA BESLUT SOM TAS I SAMBAND MED FASTSTÄLLELSE AV VÄGPLAN**

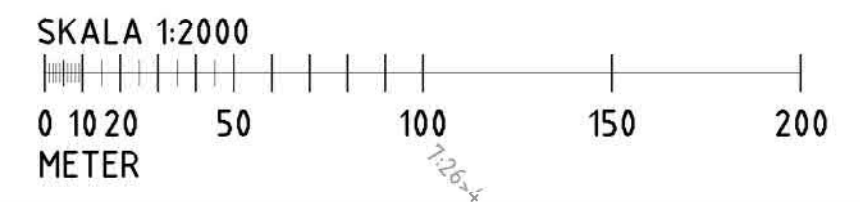
- INDRAGNING AV VÄG FRÅN ALLMÄNT UNDERHÅLL
- VERKSAMHETER/ÅTGÄRDER SOM UNDANTAS FRÅN FÖRBUD ENLIGT MILJÖBALKEN

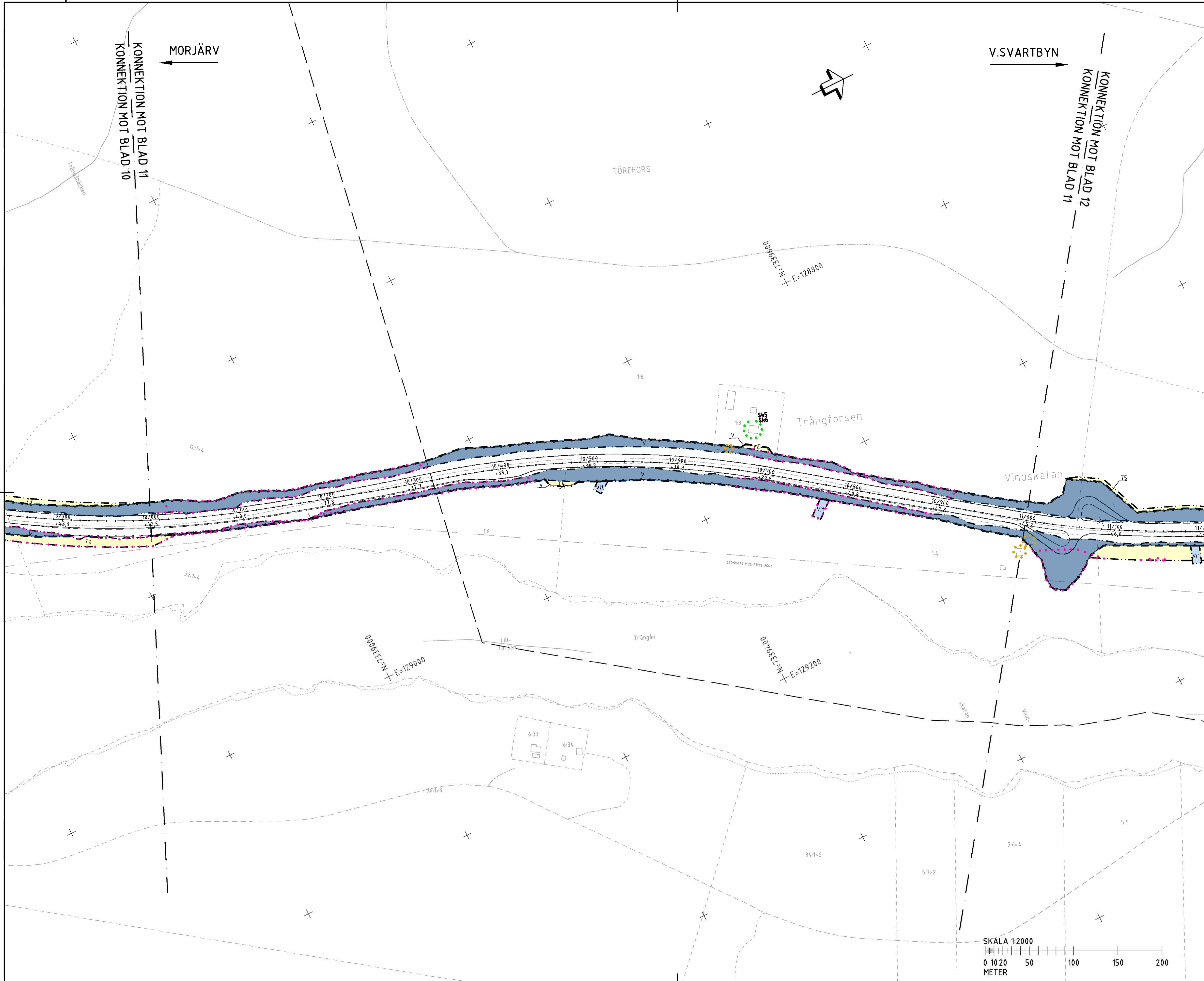
**VÄGOMRÅDE INOM STRANDSKYDD**

FÖRBUD I 7:11 & 7:15 GÄLLER INTE BYGGANDE AV ALLMÄN VÄG SKYLDIGHETEN ATT GÖRA ANMÄLAN FÖR SAMRÅD ENLIGT 12:6 MB GÄLLER INTE FÖR DE VERKSAMHETER OCH ÅTGÄRDER SOM BEHOVS FÖR ATT BYGGA VÄGEN OCH SOM FASTSTÄLLS OCH INGÅR I VÄGOMRÅDET FÖR ALLMÄN VÄG ELLER OMRÅDET FÖR TILLFÄLLIG NYTTJÄNDERÄTT.



A	PM ÄNDRINGAR EFTER GRANSKN	IB	200820
TYP AV PLAN			
<b>VÄGPLAN</b>			
GRANSKNINGSSTATUS/SYFTE			
<b>FÖR FASTSTÄLLELSE</b>			
HANDLINGSTYP			
<b>FASTSTÄLLELSEHANDLING</b>			
DATUM		LEVERANS / ÄNDRINGS-PM	
2020-07-03			
OBJEKT			
<b>MORJÄRV-V. SVARTBYN</b>			
DELOMRÅDE / BANDEL			
<b>KALIX OCH ÖVERKALIX KN</b>			
ANLÄGGNINGSDDEL			
<b>VÄG E 10</b>			
OBJEKTNUMMER / KM		KONSTRUKTIONNUMMER	
880919			
BESTÄLLARE		LEVERANTÖR	
TRAFIKVERKET		wsp	
SKAPAD AV		UPPDRAGSNUMMER	
MOA OLOFSSON		10226773	
GODKÄND AV		AVDELNING	
INGELA BROBACK		5540	
RITNINGSTYP			
<b>PLAN</b>			
TEKNIKOMRÅDE / INNEHÅLL			
<b>VÄGUTFORMNING OCH TRAFIK</b>			
BESKRIVNING			
<b>KM 9/000-10/000</b>			
SKALA	FORMAT	FÖRVALTNINGSNUMMER	
1:2000	A1		
RITNINGSNUMMER	BLAD	NÄSTA BLAD	BET
101T0210	10	11	A





**TECKENFÖRKLARING**

- GRÄNS FÖR VÄGOMRÅDE
- AVGRÄNSNING MELLAN OLIKA TYPER AV MARKANSPRÅK
- NYTT VÄGOMRÅDE MED VÄGRÄTT
- NYTT VÄGOMRÅDE MED INSKRÄNKT VÄGRÄTT
- TILLFÄLLIG NYTTJÄNDERÄTT

**ÖVRIGA BETECKNINGAR PÅ PLANKARTAN**

- TRAKTGRÄNS
- FASTIGHETSGRÄNS
- MITTRÄCKE/SIDORÄCKE
- VILTSTÄNGSEL I HUVUDSAKLIGT LÄGE, VÄGRÄTT GÄLLER I MÅN VÄRDERA SIDA OM VILTSTÄNGSEL VID ANSLUTNING TILL
- ENSKILD VÄG
- NY VÄG (VÄGMITT INKL. VÄGKANTER OCH HÖJDSÄTTNING)
- FÖREMÅL FÖR INLÖSEN

VI - VÄGOMRÅDE MED INSKRÄNKT VÄGRÄTT AVSER: 0) RENSNING AV IN-/UTLOPPSDIKE, 2) OMRÅDE KRING VILTPASSAGER FÖR SIKT, 3) OMRÅDE KRING BULLERVALLAR

T1 - TILLFÄLLIG NYTTJÄNDERÄTT/ARBETSOMRÅDE FÖR UPPLAGS-/ETABLERINGSTA

T2 - TILLFÄLLIG NYTTJÄNDERÄTT/ARBETSOMRÅDE FÖR GEOTEKNISKA ÅTGÄRDER

T3 - TILLFÄLLIG NYTTJÄNDERÄTT FÖR TILLFÄLLIG FÖRBIFART FÖR BYGGTRAFIK, ALLMÄN TRAFIK OCH NY BRO ELLER VÄGTRUMMA

T4 - TILLFÄLLIG NYTTJÄNDERÄTT VID ANLÄGGANDE AV VILTSTÄNGSEL OCH INVID ANSLUTNINGSVÄGAR

T5 - TILLFÄLLIG NYTTJÄNDERÄTT FÖR ANLÄGGNINGSGARV

SAMTLIGA TILLFÄLLIGA NYTTJÄNDERÄTT GÄLLER UNDER BYGGTIDEN, DOCK LÄNGST TILL OCH MED GODKÄND SLUTBESIKTNING.

**SKYDDÅTGÄRDER OCH FÖRSIKTIGHETSÅTGÄRDER**

- SK1 - FAUNAPASSAGE, PLANSKILD
- SK2 - VILTÖVERGÅNG I PLAN
- SK3 - SMÅDJURS OCH UTTERPASSAGE
- SK4 - EVAKUERINGSVÄG FÖR VILT/VILTUTHOPP
- SK5 - ERBJUDANDE OM FASTIGHETSÄRÅ
- BULLERSKYDDÅTGÄRDER I FORM AV FASADÅTGÄRDER
- SK6 - ERBJUDANDE OM FASTIGHETSÄRÅ
- BULLERSKYDDÅTGÄRDER I FORM AV LOKALT SKYDD VID UTEPLATS
- SK7 - BULLERSKYDDÅTGÄRDER I FORM AV BULLERVALL
- SK8 - SÄRSKILDA ÅTGÄRDER KRING BIOTOPSKYDDOMRÅDE

ALLA VÄGTRUMMOR SKA KONSTRUERAS/ANLÄGGAS SÅ ATT DE INTE UTGÖR VANDRINGSHINDER I VATTENDRAG.

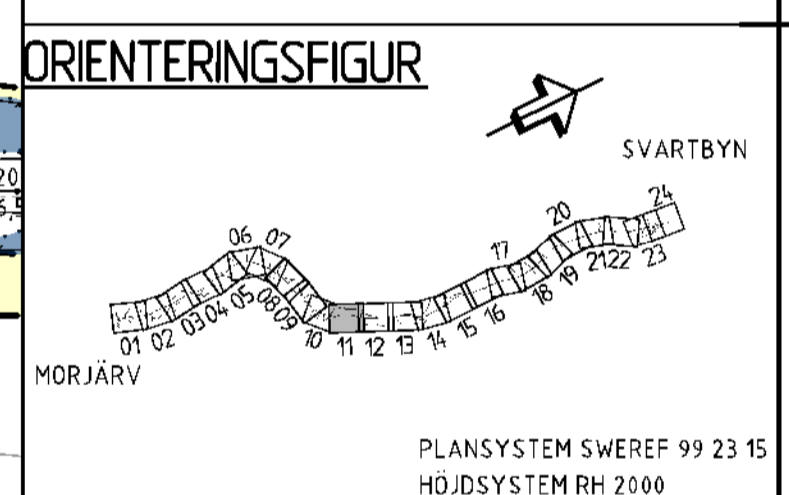
**SÄRSKILDA BESLUT SOM TAS I SAMBAND MED FASTSTÄLLELSE AV VÄGPLAN**

- INDRAGNING AV VÄG FRÅN ALLMÄN UNDERHÅLL

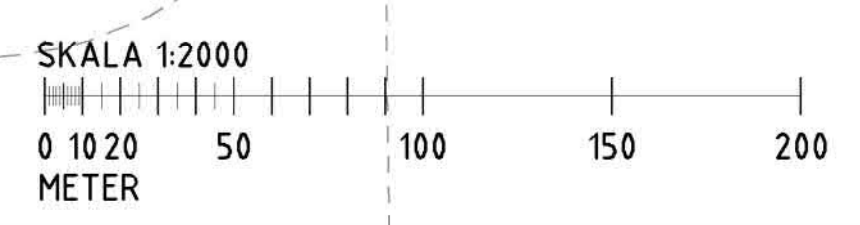
**VERKSAMHETER/ÅTGÄRDER SOM UNDANTAS FRÅN FÖRBUD ENLIGT MILJÖBALKEN**

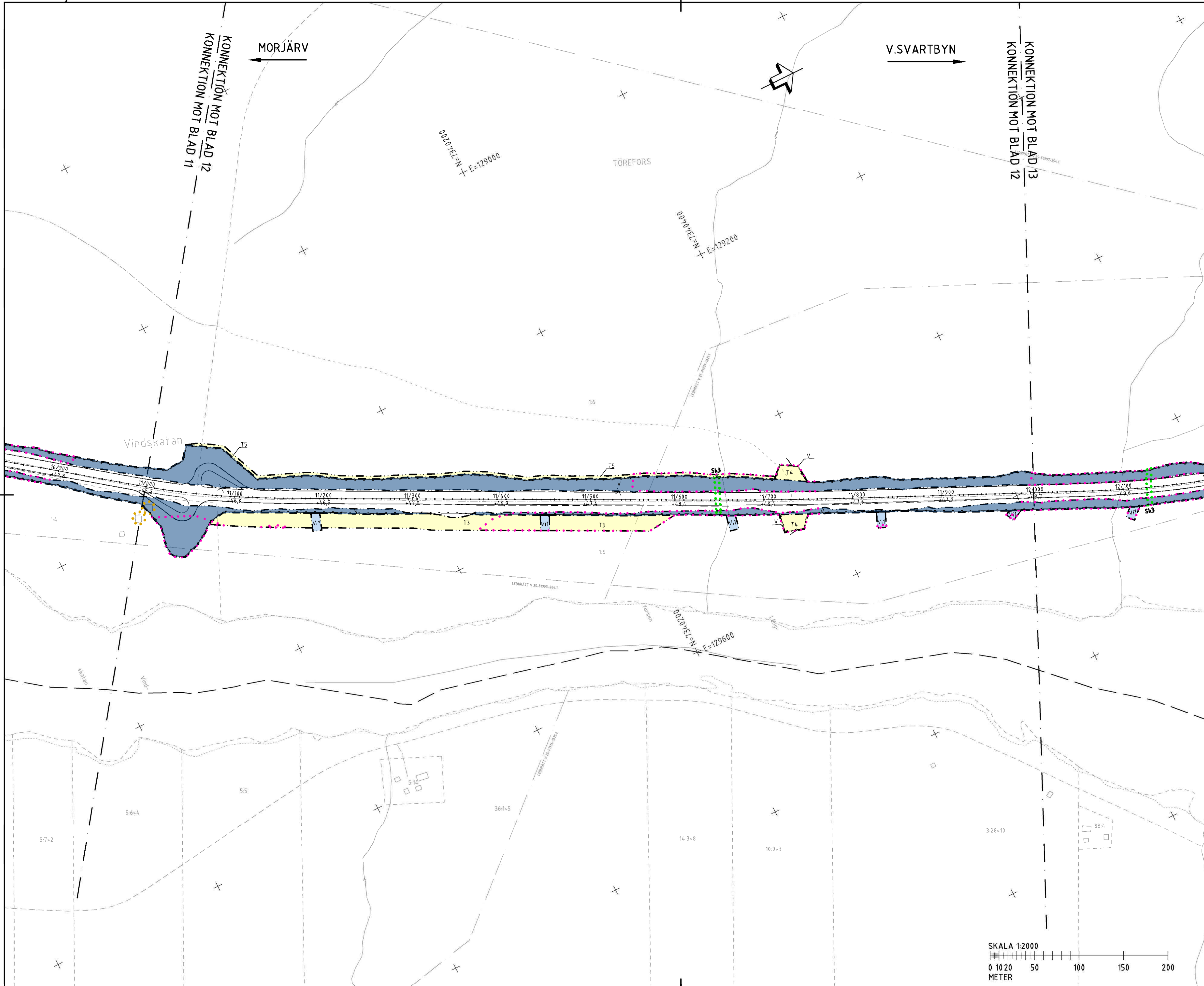
- VÄGOMRÅDE INOM STRANDSKYDD

FÖRBUD I 7:11 & 7:15 GÄLLER INTE BYGGANDE AV ALLMÄN VÄG SKYDDIGHETEN ATT GÖRA ANMÄLAN FÖR SAMRÄD ENLIGT 12:6 MB GÄLLER INTE FÖR DE VERKSAMHETER OCH ÅTGÄRDER SOM BEHOVS FÖR ATT BYGGA VÄGEN OCH SOM FASTSTÄLLS OCH INGÅR I VÄGOMRÅDET FÖR ALLMÄN VÄG ELLER OMRÅDET FÖR TILLFÄLLIG NYTTJÄNDERÄTT.

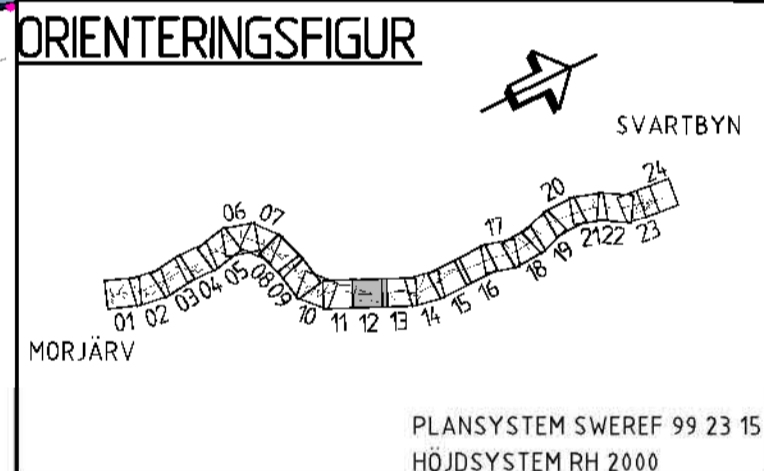


A	PM ÄNDRINGAR EFTER GRÄNSKN	IB	200820
TYP AV PLAN			
<b>VÄGPLAN</b>			
GRÄNSKNINGSSTATUS/SYFTE			
<b>FÖR FASTSTÄLLELSE</b>			
HANDLINGSTYP			
<b>FASTSTÄLLELSEHANDLING</b>			
DATUM		LEVERANS / ÄNDRINGS-PM	
2020-07-03			
OBJEKT			
<b>MORJÄRV-V. SVARTBYN</b>			
DELOMRÅDE / BANDEL			
<b>KALIX OCH ÖVERKALIX KN</b>			
ANLÄGGNINGSDEL			
<b>VÄG E 10</b>			
OBJEKTNUMMER / KM		KONSTRUKTIONNUMMER	
880919			
BESTÄLLARE		LEVERANTÖR	
TRAFIKVERKET		wsp	
SKAPAD AV		UPPDRAGSNUMMER	
MOA OLOFSSON		10226773	
GODKÄND AV		AVDELNING	
INGELA BROBACK		5540	
RITNINGSTYP			
<b>PLAN</b>			
TEKNIKOMRÅDE / INNEHÅLL			
<b>VÄGUTFORMNING OCH TRAFIK</b>			
BESKRIVNING			
<b>KM 10/000-11/000</b>			
SKALA	FORMAT	FÖRVALTNINGSNUMMER	
1:2000	A1		
RITNINGSNUMMER	BLAD	NÄSTA BLAD	BET
101T0211	11	12	A





- TECKENFÖRKLARING**
- GRÄNS FÖR VÄGOMRÅDE
  - AVGRÄNSNING MELLAN OLIKA TYPER AV MARKANSPRÅK
  - NYTT VÄGOMRÅDE MED VÄGRÄTT
  - NYTT VÄGOMRÅDE MED INSKRÄNKT VÄGRÄTT
  - TILLFÄLLIG NYTTJÄNDERÄTT
- ÖVRIGA BETECKNINGAR PÅ PLANKARTAN**
- TRAKTGRÄNS
  - FASTIGHETSGRÄNS
  - MITTRÄCKE/SIDORÄCKE
  - VILTSTÄNGSEL I HUVUDSAKLIGT LÄGE
  - VÄGRÄTT GÄLLER I M VÄRDERA SIDA OM VILTSTÄNGSEL VID ANSLUTNING TILL ENSKILD VÄG
  - NY VÄG (VÄGMITT INKL. VÄGKANTER OCH HÖJDSÄTTNING)
  - FÖREMÅL FÖR INLÖSEN
- VI - VÄGOMRÅDE MED INSKRÄNKT VÄGRÄTT AVSER: 0) RENSNING AV IN-/UTLOPPSDIKE, 2) OMRÅDE KRING VILTPASSAGER FÖR SKIT, 3) OMRÅDE KRING BULLERVALLAR
- T1 - TILLFÄLLIG NYTTJÄNDERÄTT/ARBETSOMRÅDE FÖR UPPLAGS-/ETABLERINGTYTA
- T2 - TILLFÄLLIG NYTTJÄNDERÄTT/ARBETSOMRÅDE FÖR GEOTEKNISKA ÅTGÄRDER
- T3 - TILLFÄLLIG NYTTJÄNDERÄTT FÖR TILLFÄLLIG FÖRBIFART FÖR BYGGTRAFIK, ALLMÄN TRAFIK OCH NY BRO ELLER VÄGRUMMA
- T4 - TILLFÄLLIG NYTTJÄNDERÄTT VID ANLÄGGANDE AV VILTSTÄNGSEL OCH INVID ANSLUTNINGSVÄGAR
- T5 - TILLFÄLLIG NYTTJÄNDERÄTT FÖR ANLÄGGNINGSARBETE SAMTLIGA TILLFÄLLIGA NYTTJÄNDERÄTTER GÄLLER UNDER BYGGTIDEN, DOCK LÄNGST TILL OCH MED GODKÄND SLUTBESIKTNING.
- SKYDDÅTGÄRDER OCH FÖRSIKTIGHETSÅTGÄRDER**
- MARKERING AV SKYDDÅTGÄRD
  - SK1 - FAUNAPASSAGE, PLANSKILD
  - SK2 - VILTÖVERGÅNG I PLAN
  - SK3 - SMÅDJURS OCH UTTERPASSAGE
  - SK4 - EVAKUERINGSVÄG FÖR VILT/VILTUTHOPP
  - SK5 - ERBJUDANDE OM FASTIGHETSÄNÄRA
  - BULLERSKYDDÅTGÄRDER I FORM AV FASADÅTGÄRDER
  - SK6 - ERBJUDANDE OM FASTIGHETSÄNÄRA
  - BULLERSKYDDÅTGÄRDER I FORM AV LOKALT SKYDD VID UTEPLATS
  - SK7 - BULLERSKYDDÅTGÄRDER I FORM AV BULLERVALL
  - SK8 - SÄRSKILDA ÅTGÄRDER KRING BIOTOPSKYDDOMRÅDE
- ALLA VÄGTRUMMOR SKA KONSTRUERAS/ANLÄGGAS SÅ ATT DE INTE UTGÖR VANDRINGSHINDER I VATTENDRAG.
- SÄRSKILDA BESLUT SOM TAS I SAMBAND MED FASTSTÄLLELSE AV VÄGPLAN**
- INDRAGNING AV VÄG FRÅN ALLMÄNT UNDERHÅLL
- VERKSAMHETER/ÅTGÄRDER SOM UNDANTAS FRÅN FÖRBUD ENLIGT MILJÖBALKEN**
- VÄGOMRÅDE INOM STRANDSKYDD
- FÖRBUD I 7:11 & 7:15 GÄLLER INTE BYGGANDE AV ALLMÄN VÄG SKYLDIGHETEN ATT GÖRA ANMÄLAN FÖR SAMRÅD ENLIGT 12:6 MB GÄLLER INTE FÖR DE VERKSAMHETER OCH ÅTGÄRDER SOM BEHOVS FÖR ATT BYGGA VÄGEN OCH SOM FASTSTÄLLS OCH INGÅR I VÄGOMRÅDET FÖR ALLMÄN VÄG ELLER OMRÅDET FÖR TILLFÄLLIG NYTTJÄNDERÄTT.



A	PM ÄNDRINGAR EFTER GRANSKN	IB	200820
TYP AV PLAN			
<b>VÄGPLAN</b>			
GRANSKNINGSSTATUS/SYFTE			
<b>FÖR FASTSTÄLLELSE</b>			
HANDLINGSTYP			
<b>FASTSTÄLLELSEHANDLING</b>			
DATUM		LEVERANS / ÄNDRINGS-PM	
2020-07-03			
OBJEKT			
<b>MORJÄRV-V. SVARTBYN</b>			
DELOMRÅDE / BANDEL			
<b>KALIX OCH ÖVERKALIX KN</b>			
ANLÄGGSOMRÅDE			
<b>VÄG E 10</b>			
OBJEKTNUMMER / KM		KONSTRUKTIONNUMMER	
880919			
BESTÄLLARE		LEVERANTÖR	
TRAFIKVERKET		wsp	
SKAPAD AV		UPPDRAGSNUMMER	
MOA OLOFSSON		10226773	
GODKÄND AV		AVDELNING	
INGELA BROBACK		5540	
RITNINGSTYP			
<b>PLAN</b>			
TEKNIKOMRÅDE / INNEHÅLL			
<b>VÄGUTFORMNING OCH TRAFIK</b>			
BESKRIVNING			
<b>KM 11/000-12/000</b>			
SKALA	FORMAT	FÖRVALTNINGSNUMMER	
1:2000	A1		
RITNINGSNUMMER	BLAD	NÄSTA BLAD	BET
101T0212	12	13	A

