

TECKENFÖRKLARING

GRÄNS FÖR VÄGOMRÅDE
 AVGRÄNSNING MELLAN OLIKA TYPER AV MARKANSPRÅK

V NYTT VÄGOMRÅDE MED VÄGRÄTT
 VI NYTT VÄGOMRÅDE MED INSKRÄNKT VÄGRÄTT

T TILLFÄLLIG NYTTJÄNDERÄTT

ÖVRIGA BETECKNINGAR PÅ PLANKARTAN

TRAKTGRÄNS
 FASTIGHETSGRÄNS
 MITTRÄCKE/SIDORÄCKE
 VILTSTÄNGSEL I HUVUDSAKLIGT LÄGE, VÄGRÄTT GÄLLER I BÅDA RIKTEN
 VILTSTÄNGSEL VID ANSLUTNING TILL ENSKILD VÄG
 NY VÄG (VÄGMITT INKL. VÄGKANTER OCH HÖJDSÄTTNING)
 FÖREMÅL FÖR INLÖSEN

0/000
 +00,0
 ●●●●●●●● FÖREMÅL FÖR INLÖSEN

VI - VÄGOMRÅDE MED INSKRÄNKT VÄGRÄTT AVSER: 0) RENSNING AV IN-/UTLOPPSDIKE, 2) OMRÅDE KRING VILTPASSAGER FÖR SIKT, 3) OMRÅDE KRING BULLERVALLAR

T1 - TILLFÄLLIG NYTTJÄNDERÄTT/ARBETSOMRÅDE FÖR UPPLAGS-/ETABLERINGSTÄLLNING

T2 - TILLFÄLLIG NYTTJÄNDERÄTT/ARBETSOMRÅDE FÖR GEOTEKNISKA ÅTGÄRDER

T3 - TILLFÄLLIG NYTTJÄNDERÄTT FÖR TILLFÄLLIG FÖRBIFART FÖR BYGGTRAFIK, ALLMÄN TRAFIK OCH NY BRO ELLER VÄGTRUMMA

T4 - TILLFÄLLIG NYTTJÄNDERÄTT VID ANLÄGGANDE AV VILTSTÄNGSEL OCH INVID ANSLUTNINGSVÄGAR

T5 - TILLFÄLLIG NYTTJÄNDERÄTT FÖR ANLÄGGNINGSARBETE SAMTLIGA TILLFÄLLIGA NYTTJÄNDERÄTT GÄLLER UNDER BYGGTIDEN, DOCK LÄNGST TILL OCH MED GODKÄND SLUTBESIKTNING.

SKYDDÅTGÄRDER OCH FÖRSIKTIGHETSMÅTT

●●●●●●●● MARKERING AV SKYDDÅTGÄRD

Sk1 - FAUNAPASSAGE, PLANSKILD
 Sk2 - VILTÖVERGÅNG I PLAN
 Sk3 - SMÅDJURS OCH UTTERPASSAGE
 Sk4 - EVAKUERINGSVÄG FÖR VILT/VILTUTHOPP
 Sk5 - ERBJUDANDE OM FASTIGHETSÄGARE
 BULLERSKYDDÅTGÄRDER I FORM AV FASADÅTGÄRDER
 Sk6 - ERBJUDANDE OM FASTIGHETSÄGARE
 BULLERSKYDDÅTGÄRDER I FORM AV LOKALT SKYDD VID UTEPLATS
 Sk7 - BULLERSKYDDÅTGÄRDER I FORM AV BULLERVALL
 Sk8 - SÄRSKILDA ÅTGÄRDER KRING BIOTOPSKYDDOMRÅDE
 ALLA VÄGTRUMOR SKA KONSTRUERAS/ANLÄGGAS SÅ ATT DE INTE UTGÖR VANDRINGSHINDER I VATTENDRAG.

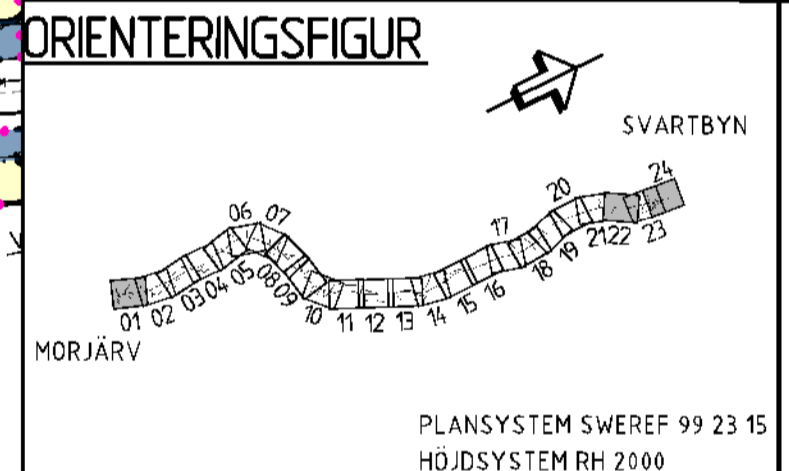
SÄRSKILDA BESLUT SOM TAS I SAMBAND MED FASTSTÄLLELSE AV VÄGPLAN

--- INDRAGNING AV VÄG FRÅN ALLMÄNT UNDERHÅLL

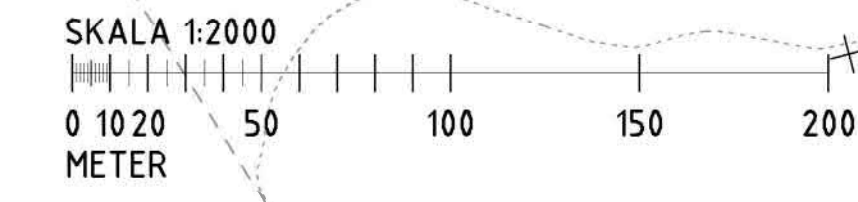
VERKSAMHETER/ÅTGÄRDER SOM UNDANTAS FRÅN FÖRBUD ENLIGT MILJÖBALKEN

●●●●●●●● VÄGOMRÅDE INOM STRANDSKYDD

FÖRBUD I 7:11 & 7:15 MB GÄLLER INTE BYGGANDE AV ALLMÄN VÄG SKYDDIGHETEN ATT GÖRA ANMÄLAN FÖR SAMRÅD ENLIGT 12:6 MB GÄLLER INTE FÖR DE VERKSAMHETER OCH ÅTGÄRDER SOM BEHOVS FÖR ATT BYGGA VÄGEN OCH SOM FASTSTÄLLS OCH INGÅR I VÄGOMRÅDET FÖR ALLMÄN VÄG ELLER OMRÅDET FÖR TILLFÄLLIG NYTTJÄNDERÄTT.

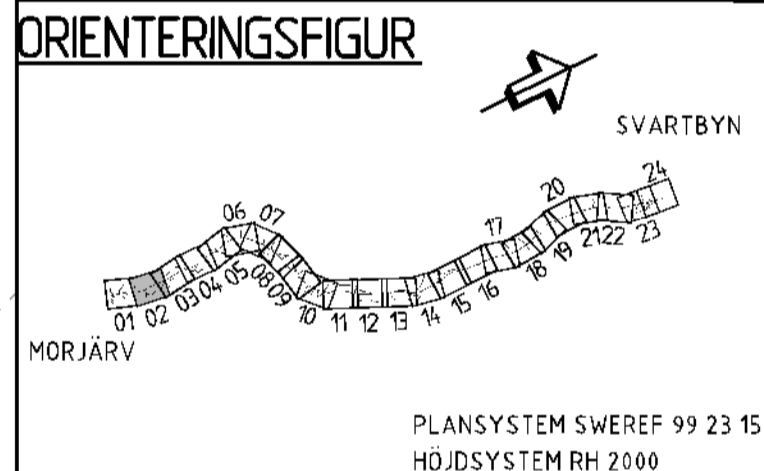


A	PM ÄNDRINGAR EFTER GRANSKN	IB	200820
TYP AV PLAN			
VÄGPLAN			
GRANSKNINGSSTATUS/SYFTE			
FÖR FASTSTÄLLELSE			
HANDLINGSTYP			
FASTSTÄLLELSEHANDLING			
DATUM		LEVERANS / ÄNDRINGS-PM	
2020-07-03			
OBJEKT			
MORJÄRV-V. SVARTBYN			
DELOMRÅDE / BANDEL			
KALIX OCH ÖVERKALIX KN			
ANLÄGGSNINGSDEL			
VÄG E 10			
OBJEKTNUMMER / KM	KONSTRUKTIONNUMMER		
880919			
BESTÄLLARE	LEVERANTÖR		
SKAPAD AV	UPPDRAGSNUMMER		
MOA OLOFSSON	10226773		
GODKÄND AV	AVDELNING		
INGELA BROBACK	5540		
RITNINGSTYP			
PLAN			
TEKNIKOMRÅDE / INNEHÅLL			
VÄGUTFORMNING OCH TRAFIK			
BESKRIVNING			
KM 0/000-1/000			
SKALA	FORMAT	FÖRVALTNINGSNUMMER	
1:2000	A1		
RITNINGSNUMMER	BLAD	NÄSTA BLAD	BET
101T0201	01	02	A

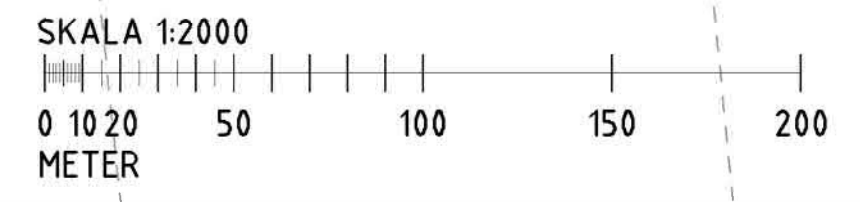




- TECKENFÖRKLARING**
- GRÄNS FÖR VÄGOMRÅDE
 - AVGRÄNSNING MELLAN OLIKA TYPER AV MARKANSPRÅK
 - NYTT VÄGOMRÅDE MED VÄGRÄTT
 - NYTT VÄGOMRÅDE MED INSKRÄNKT VÄGRÄTT
 - TILLFÄLLIG NYTTJANDERÄTT
- ÖVRIGA BETECKNINGAR PÅ PLANKARTAN**
- TRAKTGRÄNS
 - FASTIGHETSGRÄNS
 - MITTRÄCKE/SIDORÄCKE
 - VILTSTÄNGSEL I HUVUDSAKLIGT LÄGE, VÄGRÄTT GÄLLER I M VÄRDERA SIDA OM VILTSTÄNGSEL VID ANSLUTNING TILL ENSKILD VÄG
 - NY VÄG (VÄGMITT INKL. VÄGKANTER OCH HÖJDSÄTTNING)
 - FÖREMÅL FÖR INLÖSEN
- VI - VÄGOMRÅDE MED INSKRÄNKT VÄGRÄTT AVSER: 0) RENSNING AV IN-/UTLOPPSDIKE, 2) OMRÅDE KRING VILTPASSAGER FÖR SKIT, 3) OMRÅDE KRING BULLERVALLAR
- T1 - TILLFÄLLIG NYTTJANDERÄTT/ARBETSOMRÅDE FÖR UPPLAGS-/ETABLERINGSTA
- T2 - TILLFÄLLIG NYTTJANDERÄTT/ARBETSOMRÅDE FÖR GEOTEKNISKA ÅTGÄRDER
- T3 - TILLFÄLLIG NYTTJANDERÄTT FÖR TILLFÄLLIG FÖRBIFART FÖR BYGGTRAFIK, ALLMÄN TRAFIK OCH NY BRO ELLER VÄGTRUMMA
- T4 - TILLFÄLLIG NYTTJANDERÄTT VID ANLÄGGANDE AV VILTSTÄNGSEL OCH INVID ANSLUTNINGSVÄGAR
- T5 - TILLFÄLLIG NYTTJANDERÄTT FÖR ANLÄGGNINGARBETE SAMTLIGA TILLFÄLLIGA NYTTJANDERÄTTER GÄLLER UNDER BYGGTIDEN, DOCK LÄNGST TILL OCH MED GODKÄND SLUTBESIKTNING.
- SKYDDÅTGÄRDER OCH FÖRSIKTIGHETSMÅTT**
- MARKERING AV SKYDDÅTGÄRD
 - Sk1 - FAUNAPASSAGE, PLANSKILD
 - Sk2 - VILTÖVERGÅNG I PLAN
 - Sk3 - SMÅDJURS OCH UTTERPASSAGE
 - Sk4 - EVAKUERINGSVÄG FÖR VILT/VILTUTHOPP
 - Sk5 - ERBJUDANDE OM FASTIGHETSÄNÄRA BULLERSKYDDÅTGÄRDER I FORM AV FASADÅTGÄRDER
 - Sk6 - ERBJUDANDE OM FASTIGHETSÄNÄRA BULLERSKYDDÅTGÄRDER I FORM AV LOKALT SKYDD VID UTEPLATS
 - Sk7 - BULLERSKYDDÅTGÄRDER I FORM AV BULLERVALL
 - Sk8 - SÄRSKILDA ÅTGÄRDER KRING BIOTOPSKYDDSONOMRÅDE
- ALLA VÄGTRUMOR SKA KONSTRUERAS/ANLÄGGAS SÅ ATT DE INTE UTGÖR VÄNDRINGSHINDER I VATTENDRAG.
- SÄRSKILDA BESLUT SOM TAS I SAMBAND MED FASTSTÄLLELSE AV VÄGPLAN**
- INDRAGNING AV VÄG FRÅN ALLMÄNT UNDERHÅLL
- VERKSAMHETER/ÅTGÄRDER SOM UNDANTAS FRÅN FÖRBUD ENLIGT MILJÖBALKEN**
- VÄGOMRÅDE INOM STRANDSKYDD
- FÖRBUD I 7.11 & 7.15 MB GÄLLER INTE BYGGANDE AV ALLMÄN VÄG SKYDDIGHETEN ATT GÖRA ANMÄLAN FÖR SAMRÄD ENLIGT 12.6 MB GÄLLER INTE FÖR DE VERKSAMHETER OCH ÅTGÄRDER SOM BEHOVS FÖR ATT BYGGA VÄGEN OCH SOM FASTSTÄLLS OCH INGÅR I VÄGOMRÅDET FÖR ALLMÄN VÄG ELLER OMRÅDET FÖR TILLFÄLLIG NYTTJANDERÄTT.



A	PM ÄNDRINGAR EFTER GRANSKN	IB	200820
TYP AV PLAN			
VÄGPLAN			
GRANSKNINGSSTATUS/SYFTE			
FÖR FASTSTÄLLELSE			
HANDLINGSTYP			
FASTSTÄLLELSEHANDLING			
DATUM		LEVERANS / ÄNDRINGS-PM	
2020-07-03			
OBJEKT			
MORJÄRV-V. SVARTBYN			
DELOMRÅDE / BANDEL			
KALIX OCH ÖVERKALIX KN			
ANLÄGGSNINGSDEL			
VÄG E 10			
OBJEKTNUMMER / KM		KONSTRUKTIONNUMMER	
880919			
BESTÄLLARE		LEVERANTÖR	
TRAFIKVERKET		wsp	
SKAPAD AV		UPPDRAGSNUMMER	
MOA OLOFSSON		10226773	
GODKÄND AV		AVDELNING	
INGELA BROBACK		5540	
RITNINGSTYP			
PLAN			
TEKNIKOMRÅDE / INNEHÅLL			
VÄGUTFORMNING OCH TRAFIK			
BESKRIVNING			
KM 1/000-2/000			
SKALA	FORMAT	FÖRVALTNINGSNUMMER	
1:2000	A1		
RITNINGSNUMMER	BLAD	NÄSTA BLAD	BET
101T0202	02	03	A





TECKENFÖRKLARING

- GRÄNS FÖR VÄGOMRÅDE
- AVGRÄNSNING MELLAN OLIKA TYPER AV MARKANSPRÅK
- NYTT VÄGOMRÅDE MED VÄGRÄTT
- NYTT VÄGOMRÅDE MED INSKRÄNKT VÄGRÄTT
- TILLFÄLLIG NYTTJÄNDERÄTT

ÖVRIGA BETECKNINGAR PÅ PLANKARTAN

- TRAKTGRÄNS
- FASTIGHETSGRÄNS
- MITTRÄCKE/SIDORÄCKE
- VILTSTÄNGSEL I HUVUDSAKLIGT LÄGE, VÄGRÄTT GÄLLER I M VÄRDERA SIDA OM VILTSTÄNGSEL VID ANSLUTNING TILL ENSKILD VÄG
- NY VÄG (VÄGMITT INKL. VÄGKANTER OCH HÖJDSÄTTNING)
- FÖREMÅL FÖR INLÖSEN

VI - VÄGOMRÅDE MED INSKRÄNKT VÄGRÄTT AVSER: 0) RENSNING AV IN-/UTLOPPSDIKE, 2) OMRÅDE KRING VILTPASSAGER FÖR SIKT, 3) OMRÅDE KRING BULLERVALLAR

T1 - TILLFÄLLIG NYTTJÄNDERÄTT/ARBETSOMRÅDE FÖR UPPLAGS-/ETABLERINGSTA

T2 - TILLFÄLLIG NYTTJÄNDERÄTT/ARBETSOMRÅDE FÖR GEOTEKNISKA ÅTGÄRDER

T3 - TILLFÄLLIG NYTTJÄNDERÄTT FÖR TILLFÄLLIG FÖRBIFART FÖR BYGGTRAFIK, ALLMÄN TRAFIK OCH NY BRO ELLER VÄGTRUMMA

T4 - TILLFÄLLIG NYTTJÄNDERÄTT VID ANLÄGGANDE AV VILTSTÄNGSEL OCH INVID ANSLUTNINGSVÄGAR

T5 - TILLFÄLLIG NYTTJÄNDERÄTT FÖR ANLÄGGNINGSARBETE

SAMTLIGA TILLFÄLLIGA NYTTJÄNDERÄTT GÄLLER UNDER BYGGTIDEN, DOCK LÄNGST TILL OCH MED GODKÄND SLUTBESIKTNING.

SKYDDSAÅTGÄRDER OCH FÖRSIKTIGHETSMÅTT

- SK1 - FAUNAPASSAGE, PLANSKILD
- SK2 - VILTÖVERGÅNG PLAN
- SK3 - SMÅDJURS OCH UTTERPASSAGE
- SK4 - EVAKUERINGSVÄG FÖR VILT/VILTUTHOPP
- SK5 - ERBJUDANDE OM FASTIGHETSÄNDRING
- SK6 - ERBJUDANDE OM FASTIGHETSÄNDRING
- SK7 - BULLERSKYDDSAÅTGÄRDER I FORM AV BULLERVALL
- SK8 - SÄRSKILDA ÅTGÄRDER KRING BIOTOPSKYDDSONRÅDE

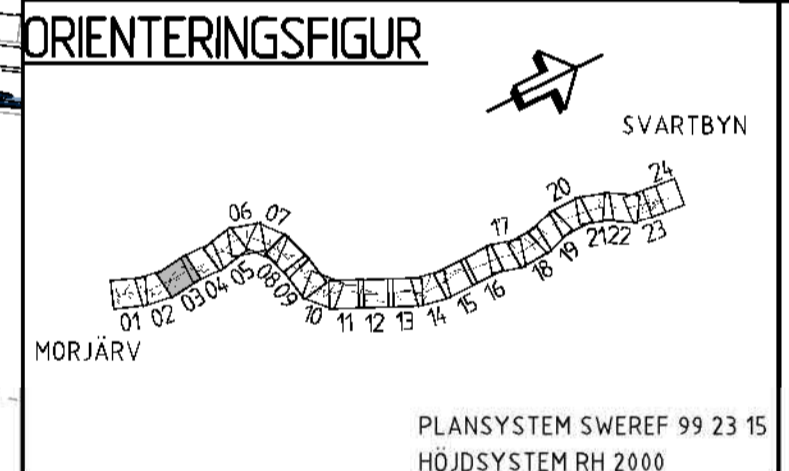
ALLA VÄGTRUMMOR SKA KONSTRUERAS/ANLÄGGAS SÅ ATT DE INTE UTGÖR VANDRINGSHINDER I VATTENDRAG.

SÄRSKILDA BESLUT SOM TAS I SAMBAND MED FASTSTÄLLELSE AV VÄGPLAN

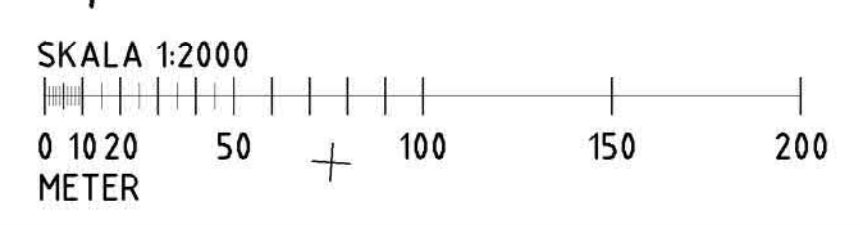
- INDRAGNING AV VÄG FRÅN ALLMÄNT UNDERHÅLL
- VERKSAMHETER/ÅTGÄRDER SOM UNDANTAS FRÅN FÖRBUD ENLIGT MILJÖBALKEN

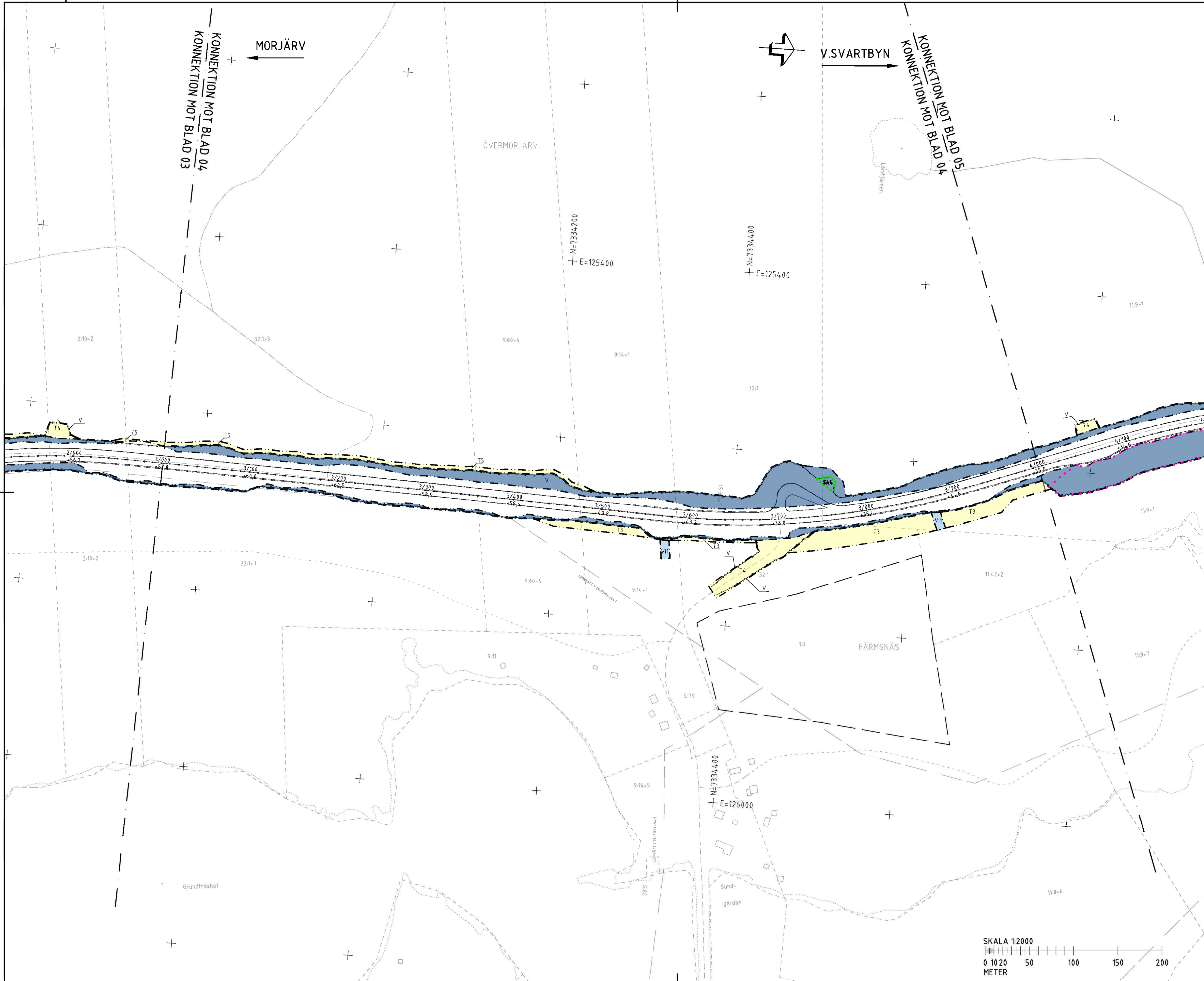
VÄGOMRÅDE INOM STRANDSKYDD

FÖRBUD I 7:11 & 7:15 MB GÄLLER INTE BYGGANDE AV ALLMÄN VÄG SKYDDIGHETEN ATT GÖRA ANMÄLAN FÖR SAMRÅD ENLIGT 12:6 MB GÄLLER INTE FÖR DE VERKSAMHETER OCH ÅTGÄRDER SOM BEHOVS FÖR ATT BYGGA VÄGEN OCH SOM FASTSTÄLLS OCH INGÅR I VÄGOMRÅDET FÖR ALLMÄN VÄG ELLER OMRÅDET FÖR TILLFÄLLIG NYTTJÄNDERÄTT.



A	PM ÄNDRINGAR EFTER GRANSKN	IB	200820
TYP AV PLAN			
VÄGPLAN			
GRANSKNINGSSTATUS/SYFTE			
FÖR FASTSTÄLLELSE			
HANDLINGSTYP			
FASTSTÄLLELSEHANDLING			
DATUM		LEVERANS / ÄNDRINGS-PM	
2020-07-03			
OBJEKT			
MORJÄRV-V. SVARTBYN			
DELOMRÅDE / BANDEL			
KALIX OCH ÖVERKALIX KN			
ANLÄGGSOMSGRÄNS			
VÄG E 10			
OBJEKTNUMMER / KM		KONSTRUKTIONNUMMER	
880919			
BESTÄLLARE		LEVERANTÖR	
TRAFIKVERKET		wsp	
SKAPAD AV		UPPDRAGSNUMMER	
MOA OLOFSSON		10226773	
GODKÄND AV		AVDELNING	
INGELA BROBACK		5540	
RITNINGSTYP			
PLAN			
TEKNIKOMRÅDE / INNEHÅLL			
VÄGUTFORMNING OCH TRAFIK			
BESKRIVNING			
KM 2/000-3/000			
SKALA	FORMAT	FÖRVALTNINGSNUMMER	
1:2000	A1		
RITNINGSNUMMER	BLAD	NÄSTA BLAD	BET
101T0203	03	04	A





TECKENFÖRKLARING

- GRÄNS FÖR VÄGOMRÅDE
- AVGRÄNSNING MELLAN OLKA TYPER AV MARKANSPRÅK
- NYTT VÄGOMRÅDE MED VÄGRÄTT
- NYTT VÄGOMRÅDE MED INSKRÄNKT VÄGRÄTT
- TILLFÄLLIG NYTTJÄNDERÄTT

ÖVRIGA BETECKNINGAR PÅ PLANKARTAN

- TRAKTGRÄNS
- FASTIGHETSGRÄNS
- MITTRÄCKE/SIDORÄCKE
- VILTSTÄNGSEL I HUVUDSAKLIGT LÄGE
- VÄGRÄTT GÄLLER I HUVUDSAKLIGT LÄGE
- VILTSTÄNGSEL VID ANSLUTNING TILL ENSKILD VÄG
- NY VÄG (VÄGMITT INKL. VÄGKANTER OCH HÖJDSÄTTNING)
- FÖREMÅL FÖR INLÖSEN

VI - VÄGOMRÅDE MED INSKRÄNKT VÄGRÄTT AVSER: 0) RENSNING AV IN-/UTLOPPSDIKE, 2) OMRÅDE KRING VILTPASSAGER FÖR SKIT, 3) OMRÅDE KRING BULLERVALLAR

T1 - TILLFÄLLIG NYTTJÄNDERÄTT/ARBETSOMRÅDE FÖR UPPLAGS-/ETABLERINGSTA

T2 - TILLFÄLLIG NYTTJÄNDERÄTT/ARBETSOMRÅDE FÖR GEOTEKNISKA ÅTGÄRDER

T3 - TILLFÄLLIG NYTTJÄNDERÄTT FÖR TILLFÄLLIG FÖRBIFART FÖR BYGGTRAFIK, ALLMÄN TRAFIK OCH NY BRO ELLER VÄGTRUMMA

T4 - TILLFÄLLIG NYTTJÄNDERÄTT VID ANLÄGGANDE AV VILTSTÄNGSEL OCH INVID ANSLUTNINGSVÄGAR

T5 - TILLFÄLLIG NYTTJÄNDERÄTT FÖR ANLÄGGNINGARBETE SAMTLIGA TILLFÄLLIGA NYTTJÄNDERÄTT GÄLLER UNDER BYGGTIDEN, DOCK LÅNGST TILL OCH MED GODKÄND SLUTBESIKTNING.

SKYDDSÅTGÄRDER OCH FÖRSIKTIGHETSÅTGÄRDER

SK1 - FAUNAPASSAGE, PLANSKILD

SK2 - VILTÖVERGÅNG I PLAN

SK3 - SMÅDJURS OCH UTTERPASSAGE

SK4 - EVAKUERINGSVÄG FÖR VILT/VILTHOPP

SK5 - ERBJUDANDE OM FASTIGHETSÄNDRING

BULLERSKYDDSÅTGÄRDER I FORM AV FASADÅTGÄRDER

BULLERSKYDDSÅTGÄRDER I FORM AV LOKALT SKYDD VID UTEPLATS

SK7 - BULLERSKYDDSÅTGÄRDER I FORM AV BULLERVÄLL

SK8 - SÄRSKILDA ÅTGÄRDER KRING BIOTOPSKYDDSOMRÅDE

ALLA VÄGTRUMMOR SKA KONSTRUERAS/ANLÄGGAS SÅ ATT DE INTE UTGÖR VÄNDRINGSHINDER I VATTENDRAG.

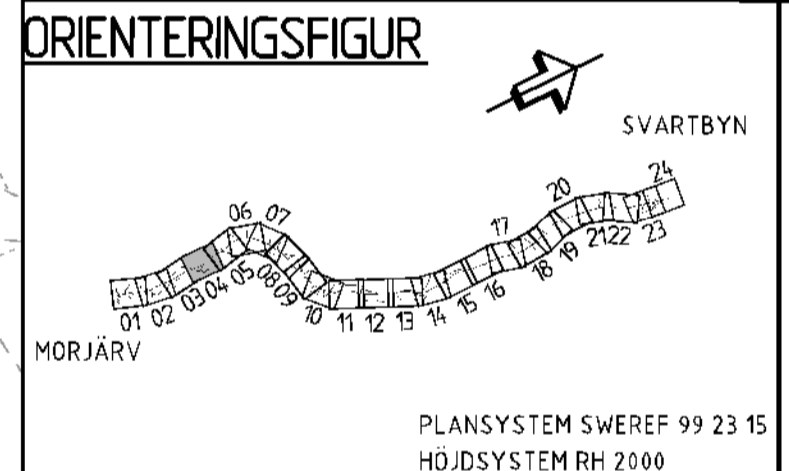
SÄRSKILDA BESLUT SOM TAS I SAMBAND MED FASTSTÄLLELSE AV VÄGPLAN

INDRAGNING AV VÄG FRÅN ALLMÄNT UNDERHÅLL

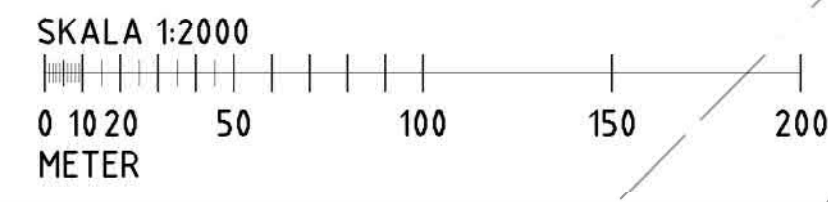
VERKSAMHETER/ÅTGÄRDER SOM UNDANTAS FRÅN FÖRBUD ENLIGT MILJÖBALKEN

VÄGOMRÅDE INOM STRANDSKYDD

FÖRBUD I 7:11 & 7:15 GÄLLER INTE BYGGANDE AV ALLMÄN VÄG SKYLDIGHETEN ATT GÖRA ANMÄLAN FÖR SAMRÅD ENLIGT 12:6 MB GÄLLER INTE FÖR DE VERKSAMHETER OCH ÅTGÄRDER SOM BEHOVS FÖR ATT BYGGA VÄGEN OCH SOM FASTSTÄLLS OCH INGÅR I VÄGOMRÅDET FÖR ALLMÄN VÄG ELLER OMRÅDET FÖR TILLFÄLLIG NYTTJÄNDERÄTT.



A	PM ÄNDRINGAR EFTER GRANSKN	IB	200820
TYP AV PLAN			
VÄGPLAN			
GRANSKNINGSSTATUS/SYFTE			
FÖR FASTSTÄLLELSE			
HANDLINGSTYP			
FASTSTÄLLELSEHANDLING			
DATUM		LEVERANS / ÄNDRINGS-PM	
2020-07-03			
OBJEKT			
MORJÄRV-V. SVARTBYN			
DELOMRÅDE / BANDEL			
KALIX OCH ÖVERKALIX KN			
ANLÄGGNINGSDEL			
VÄG E 10			
OBJEKTNUMMER / KM		KONSTRUKTIONNUMMER	
880919			
BESTÄLLARE		LEVERANTÖR	
TRAFIKVERKET		wsp	
SKAPAD AV		UPPDRAGSNUMMER	
MOA OLOFSSON		10226773	
GODKÄND AV		AVDELNING	
INGELA BROBACK		5540	
RITNINGSTYP			
PLAN			
TEKNIKOMRÅDE / INNEHÅLL			
VÄGUTFORMNING OCH TRAFIK			
BESKRIVNING			
KM 3/000-4/000			
SKALA	FORMAT	FÖRVALTNINGSNUMMER	
1:2000	A1		
RITNINGSNUMMER	BLAD	NÄSTA BLAD	BET
101T0204	04	05	A





TECKENFÖRKLARING

---	GRÄNS FÖR VÄGOMRÅDE
- - - -	AVGRÄNSNING MELLAN OLIKA TYPER AV MARKANSPRÅK
v	NYTT VÄGOMRÅDE MED VÄGRÄTT
vi	NYTT VÄGOMRÅDE MED INSKRÄNKT VÄGRÄTT
T	TILLFÄLLIG NYTTJANDERÄTT
ÖVRIGA BETECKNINGAR PÅ PLANKARTAN	
---	TRAKTGRÄNS
---	FASTIGHETSGRÄNS
---	MITTRÄCKE/SIDORÄCKE
---	VILTSTÄNGSEL I HUVUDSAKLIGT LÄGE, VÄGRÄTT GÄLLER I M VÄRDERA SIDA OM VILTSTÄNGSEL VID ANSLUTNING TILL
---	ENSKILD VÄG
---	NY VÄG (VÄGMITT INKL. VÄGKANTER OCH HÖJDSÄTTNING)
●●●●●	FÖREMÅL FÖR INLÖSEN

VI - VÄGOMRÅDE MED INSKRÄNKT VÄGRÄTT AVSER: 0) RENSNING AV IN-/UTLOPPSDIKE, 2) OMRÅDE KRING VILTPASSAGER FÖR SIKT, 3) OMRÅDE KRING BULLERVALLAR

T1 - TILLFÄLLIG NYTTJANDERÄTT/ARBETSOMRÅDE FÖR UPPLAGS-/ETABLERINGTYTA

T2 - TILLFÄLLIG NYTTJANDERÄTT/ARBETSOMRÅDE FÖR GEOTEKNISKA ÅTGÄRDER

T3 - TILLFÄLLIG NYTTJANDERÄTT FÖR TILLFÄLLIG FÖRBIFART FÖR BYGGTRAFIK, ALLMÄN TRAFIK OCH NY BRO ELLER VÄGRUMMA

T4 - TILLFÄLLIG NYTTJANDERÄTT VID ANLÄGGANDE AV VILTSTÄNGSEL OCH INVID ANSLUTNINGSVÄGAR

T5 - TILLFÄLLIG NYTTJANDERÄTT FÖR ANLÄGGNINGSGRÄNS SAMTLIGA TILLFÄLLIGA NYTTJANDERÄTTER GÄLLER UNDER BYGGTIDEN, DOCK LÄNGST TILL OCH MED GODKÄND SLUTBESIKTNING.

SKYDDSÅTGÄRDER OCH FÖRSIKTIGHETSMÅTT

●●●●● MARKERING AV SKYDDSÅTGÄRD

SK1 - FAUNAPASSAGE, PLANSKILD

SK2 - VILTÖVERGÅNG I PLAN

SK3 - SMÅDJURS OCH UTTERPASSAGE

SK4 - EVAKUERINGSVÄG FÖR VILT/VILTUTHOPP

SK5 - ERBJUDANDE OM FASTIGHETSÄNÄRA BULLERSKYDDSÅTGÄRDER I FORM AV FASADÅTGÄRDER

SK6 - ERBJUDANDE OM FASTIGHETSÄNÄRA BULLERSKYDDSÅTGÄRDER I FORM AV LOKALT SKYDD VID UTEPLATS

SK7 - BULLERSKYDDSÅTGÄRDER I FORM AV BULLERVÄLL

SK8 - SÄRSKILDA ÅTGÄRDER KRING BIOTOPSKYDDSOMRÅDE

ALLA VÄGTRUMMOR SKA KONSTRUERAS/ANLÄGGAS SÅ ATT DE INTE UTGÖR VANDRINGSHINDER I VATTENDRAG.

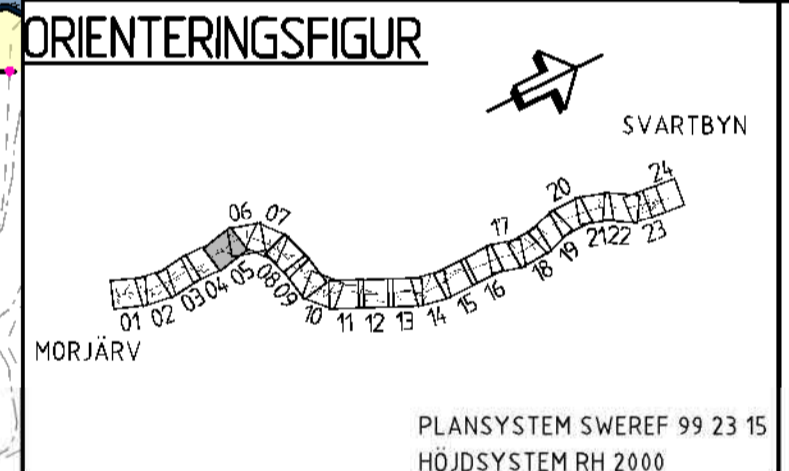
SÄRSKILDA BESLUT SOM TAS I SAMBAND MED FASTSTÄLLELSE AV VÄGPLAN

--- INDRAGNING AV VÄG FRÅN ALLMÄNT UNDERHÅLL

VERKSAMHETER/ÅTGÄRDER SOM UNDANTAS FRÅN FÖRBUD ENLIGT MILJÖBALKEN

●●●●● VÄGOMRÅDE INOM STRANDSKYDD

FÖRBUD I 7:11 & 7:15 MB GÄLLER INTE BYGGANDE AV ALLMÄN VÄG SKYLDIGHETEN ATT GÖRA ANMÄLAN FÖR SAMRÄD ENLIGT 12:6 MB GÄLLER INTE FÖR DE VERKSAMHETER OCH ÅTGÄRDER SOM BEHOVS FÖR ATT BYGGA VÄGEN OCH SOM FASTSTÄLLS OCH INGÅR I VÄGOMRÅDET FÖR ALLMÄN VÄG ELLER OMRÅDET FÖR TILLFÄLLIG NYTTJANDERÄTT.



A	PM ÄNDRINGAR EFTER GRANSKN	IB	200820
---	----------------------------	----	--------

VÄGPLAN

FÖR FASTSTÄLLELSE

FASTSTÄLLELSEHANDLING

DATUM: 2020-07-03

LEVERANS / ÄNDRINGS-PM

OBJEKT: MORJÄRV-V. SVARTBYN

DELOMRÅDE / BANDEL: KALIX OCH ÖVERKALIX KN

ANLÄGGENINGSDEL: VÄG E 10

OBJEKTNUMMER / KM: 880919

KONSTRUKTIONNUMMER

BESTÄLLARE: TRAFIKVERKET

LEVERANTÖR: wsp

SKAPAD AV: MOA OLOFSSON

UPPDRAGSNUMMER: 10226773

GODKÄND AV: INGELA BROBACK


AVDELNING: 5540

RITNINGSTYP: PLAN

TEKNIKOMRÅDE / INNEHÅLL: VÄGUTFORMNING OCH TRAFIK

BESKRIVNING: KM 4/000-5/000

SKALA: 1:2000	FORMAT: A1	FÖRVALTNINGSNUMMER
RITNINGSSYSTEM: 101T0205	BLAD: 05	NÄSTA BLAD: 06
		BET: A





TECKENFÖRKLARING

- GRÄNS FÖR VÄGOMRÅDE
- AVGRÄNSNING MELLAN OLIKA TYPER AV MARKANSPRÅK
- NYTT VÄGOMRÅDE MED VÄGRÄTT
- NYTT VÄGOMRÅDE MED INSKRÄNKT VÄGRÄTT
- TILLFÄLLIG NYTTJÄNDERÄTT

ÖVRIGA BETECKNINGAR PÅ PLANKARTAN

- TRAKTGRÄNS
- FASTIGHETSGRÄNS
- MITTRÄCKE/SIDORÄCKE
- VILTSTÄNGSEL I HUVUDSAKLIGT LÄGE
- VÄGRÄTT GÄLLER I MÅN VÄRDERA SIDA OM VILTSTÄNGSEL VID ANSLUTNING TILL ENSKILD VÄG
- NY VÄG (VÄGMITT INKL. VÄGKANTER OCH HÖJDSÄTTNING)
- FÖREMÅL FÖR INLÖSEN

VI - VÄGOMRÅDE MED INSKRÄNKT VÄGRÄTT AVSER: 0) RENSNING AV IN-/UTLOPPSDIKE, 2) OMRÅDE KRING VILTPASSAGER FÖR SIKT, 3) OMRÅDE KRING BULLERVALLAR

T1 - TILLFÄLLIG NYTTJÄNDERÄTT/ARBETSOMRÅDE FÖR UPPLAGS-/ETABLERINGSTA

T2 - TILLFÄLLIG NYTTJÄNDERÄTT/ARBETSOMRÅDE FÖR GEOTEKNISKA ÅTGÄRDER

T3 - TILLFÄLLIG NYTTJÄNDERÄTT FÖR TILLFÄLLIG FÖRBIFART FÖR BYGGTRAFIK, ALLMÄN TRAFIK OCH NY BRO ELLER VÄGRUMMA

T4 - TILLFÄLLIG NYTTJÄNDERÄTT VID ANLÄGGANDE AV VILTSTÄNGSEL OCH INVID ANSLUTNINGSVÄGAR

T5 - TILLFÄLLIG NYTTJÄNDERÄTT FÖR ANLÄGGNINGSARBETE SAMTLIGA TILLFÄLLIGA NYTTJÄNDERÄTT GÄLLER UNDER BYGGTIDEN, DOCK LÄNGST TILL OCH MED GODKÄND SLUTBESIKTNING.

SKYDDÅTGÄRDER OCH FÖRSIKTIGHETSMÅTT

- MARKERING AV SKYDDÅTGÄRD
- SK1 - FAUNAPASSAGE, PLANSKILD
- SK2 - VILTÖVERGÅNG PLAN
- SK3 - SMÅDJURS OCH UTTERPASSAGE
- SK4 - EVAKUERINGSVÄG FÖR VILT/VILTUTHOPP
- SK5 - ERBJUDANDE OM FASTIGHETSÄNÄRA BULLERSKYDDÅTGÄRDER I FORM AV FASADÅTGÄRDER
- SK6 - ERBJUDANDE OM FASTIGHETSÄNÄRA BULLERSKYDDÅTGÄRDER I FORM AV LOKALT SKYDD VID UTEPLATS
- SK7 - BULLERSKYDDÅTGÄRDER I FORM AV BULLERVALL
- SK8 - SÄRSKILDA ÅTGÄRDER KRING BIOTOPSKYDDOMRÅDE

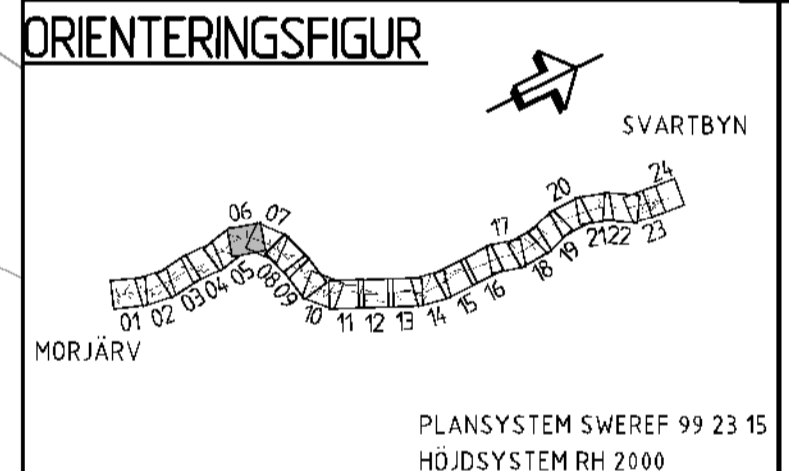
ALLA VÄGTRUMOR SKA KONSTRUERAS/ANLÄGGAS SÅ ATT DE INTE UTGÖR VANDRINGSHINDER I VATTENDRAG.

SÄRSKILDA BESLUT SOM TAS I SAMBAND MED FASTSTÄLLELSE AV VÄGPLAN

- INDRAGNING AV VÄG FRÅN ALLMÄNT UNDERHÅLL
- VERKSAMHETER/ÅTGÄRDER SOM UNDANTAS FRÅN FÖRBUD ENLIGT MILJÖBALKEN

VÄGOMRÅDE INOM STRANDSKYDD

FÖRBUD I 7:11 & 7:15 MB GÄLLER INTE BYGGANDE AV ALLMÄN VÄG SKYDDIGHETEN ATT GÖRA ANMÄLAN FÖR SAMRÅD ENLIGT 12:6 MB GÄLLER INTE FÖR DE VERKSAMHETER OCH ÅTGÄRDER SOM BEHOVS FÖR ATT BYGGA VÄGEN OCH SOM FASTSTÄLLS OCH INGÅR I VÄGOMRÅDET FÖR ALLMÄN VÄG ELLER OMRÅDET FÖR TILLFÄLLIG NYTTJÄNDERÄTT.



A	PM ÄNDRINGAR EFTER GRÄNSKIN	IB	200820
TYP AV PLAN			

VÄGPLAN

GRÄNSKINNSSTATUS/SYFTE: FÖR FASTSTÄLLELSE

HANDLINGSTYP: FASTSTÄLLELSEHANDLING

OBJEKT: MORJÄRV-V. SVARTBYN

DELOMRÅDE / BANDEL: KALIX OCH ÖVERKALIX KN

ANLÄGGSOMRÅDE: VÄG E 10

OBJEKTNUMMER / KM: 880919

KONSTRUKTIONNUMMER: 10226773

BESTÄLLARE: TRAFIKVERKET

LEVERANTÖR: WSP

SKAPAD AV: MOA OLOFSSON

UPPRÄGGSNUMMER: 10226773

GODKÄND AV: INGELA BROBACK

AVDELNING: 5540

RITNINGSTYP: PLAN

TEKNIKOMRÅDE / INNEHÅLL: VÄGUTFORMNING OCH TRAFIK

BESKRIVNING: KM 5/000-6/000

SKALA: 1:2000

FORMAT: A1

FÖRVALTNINGSNUMMER: 101T0206

BLAD: 06

NÄSTA BLAD: 07

BET: A

