









- Känslighetsklassificering av byggnader
-  Ej klassat
 -  Känslig byggnad
 -  Normalkänslig byggnad
-  Tolkat omr. med sättningskänslig lera
- Påverkansområde i berg för samråd
driftskede 1,0 m avsänkning

- Påverkansområde i berg enligt tidigare
underlag för miljödomsansökan
0,3 m avsänkning

-  Utsprängd tunnel (oktober 2022)
-  Planerad tunnel
- Skala 1:10 000 (A3)
© Lantmäteriet, geodatasamverkan
Ulf Johansson