

COORDINATSYSTEM  
SWEREF99 17 15  
RH2000

TECKENFÖRKLARING

NY ANLÄGGNING

- NY JÄRNVÄG, SPÄRMITT, MED LÅNGMÄTNINGSSTRECK OCH HÖJDSÄTTNING
- JUSTERING GC & VÄG
- PERSONSKYDDSTÄNGSEL
- TEKNIKBYGGNADER
- NY JÄRNVÄGSBRÖ

MARKANSPRÅK

- GRÄNS FÖR JÄRNVÄGSMARK
- AVGRÄNSNING MELLAN OLIKA TYPER AV MARKANSPRÅK

NY JÄRNVÄGSMARK

- J MED ÄGANDERÄTT
- J.Vi FÖR JÄRNVÄGSBRÖ OCH VÄGOMRÅDE MED INSKRÄNKT VÄGRÄTT

NY JÄRNVÄGSMARK MED SERVITUTSRÄTT

- Js1 FÖR UNDERHÅLL STÄNGSEL ALT. UNDERHÅLL BULLERSKYDD
- Js2 FÖR FÖRANKRINGSSTAG SPÖNT
- Js3 FÖR JORDSPIKAR DELVIS UNDER BYGGNADER
- Js4 FÖR DAGVATTENLEDNING
- Js5.Vi FÖR JÄRNVÄGSBRÖ OCH VÄGOMRÅDE MED INSKRÄNKT VÄGRÄTT
- Js6.Vi FÖR DAGVATTENLEDNING OCH VÄGOMRÅDE MED INSKRÄNKT VÄGRÄTT

DEN TID SOM MARKEN TAS I ANSPRÅK FÖR TILLFÄLLIG NYTTJÄNDERÄTT UPPGÅR TILL 60 MÅNADER FRÅN ATT MARKEN TAGITS I ANSPRÅK, DÖCK LÅNGST TILL OCH MED 3 MÅNADER EFTER GODKÄND SLUTBESIKTNING.

- T1 FÖR ETABLERING OCH MATERIALUPPLAG
- T2 FÖR SCHAKT OCH FYLLMASSOR
- T3 FÖR BYGGTRAFIK
- T4 FÖR ANLÄGGNINGSARBETEN

SKYDDÅTGÄRDER OCH FÖRSIKTIGHETSMÅTT

- MARKERING ELLER AVGRÄNSNING AV SKYDDÅTGÄRDER OCH FÖRSIKTIGHETSMÅTT
- Sk1 SPÄRNÄRA BULLERSKYDDSSKÄRM HÖJD +0.73 M ÖVER RÄLSÖVERKANT
- Sk2 BULLERSKYDDSSKÄRM HÖJD +2.20 M ÖVER RÄLSÖVERKANT
- Sk3 BULLERSKYDDSSKÄRM HÖJD 2.5-4.0 M
- Sk4 BULLERSKYDDSVALL MED VALLKRÖN PÅ +19.3 M SAMT BULLERSKYDDSSKÄRM MED HÖJD 2.5 M ÖVER VALLKRÖN
- Sk5 BULLERSKYDDSSKÄRM HÖJD 4.0 M
- Sk6 BULLERSKYDDSSKÄRM HÖJD +2.00 M ÖVER RÄLSÖVERKANT
- Sk7 VIBRATIONSÄMPANDE ÅTGÄRDER UNDER SPÅR GENOM URGRÄVNING
- Sk8 ERBJUDANDE OM FASTIGHETSÄGARE BULLERSKYDDÅTGÄRD
- Sk9 ERBJUDANDE OM FÖRVARV ALTERNATIV FASTIGHETSÄGARE ÅTGÄRDER
- Sk10 ERBJUDANDE OM FÖRVARV ALTERNATIV FASTIGHETSÄGARE ÅTGÄRDER
- Sk11 TÄTA DIKEN ELLER TÄTNING UNDER RÖRGRÄV
- PLUSHÖJD PÅ ÖVERKANT BULLERSKYDDSSKÄRM

Sk1-Sk8 & Sk10 FÖRTYDLIGAS I BILAGA TILL PLANKARTOR

VERKSAMHETER/ÅTGÄRDER SOM UNDANTAS FRÅN FÖRBUD ENLIGT MILJÖBALKEN

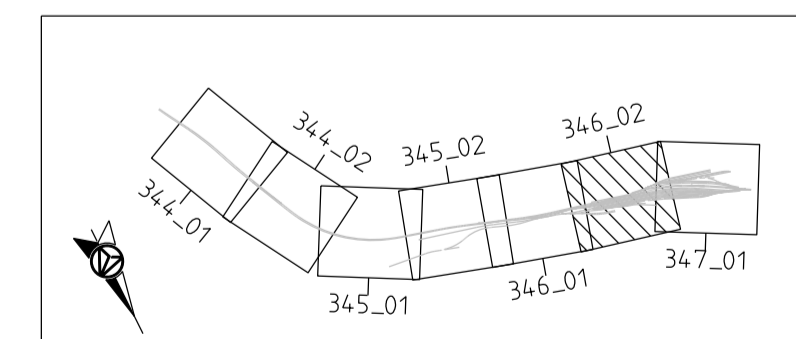
FÖRBUDEN MOT ÅTGÄRDER INOM STRANDSKYDDSOmrÅDE (17:15 MB) GÄLLER INTE VID BYGGANDE AV ALLMÄN VÄG/JÄRNVÄG.

SKYLDIGHETEN ATT GÖRA ANMÄLAN FÖR SAMRÅD ENLIGT 12:6 MB GÄLLER INTE FÖR DE VERKSAMHETER OCH ÅTGÄRDER SOM BEHOVS FÖR ATT BYGGA VÄG/JÄRNVÄG OCH SOM FASTSTÄLLS OCH INGÅR I VÄGOMRÅDE FÖR ALLMÄN VÄG/JÄRNVÄGSMARK ELLER OMRÅDE FÖR TILLFÄLLIG NYTTJÄNDERÄTT.

- BÄCK MED STRANDSKYDDSBESTÄMMELSER
- KULVERTERAD BÄCK MED STRANDSKYDDSBESTÄMMELSER

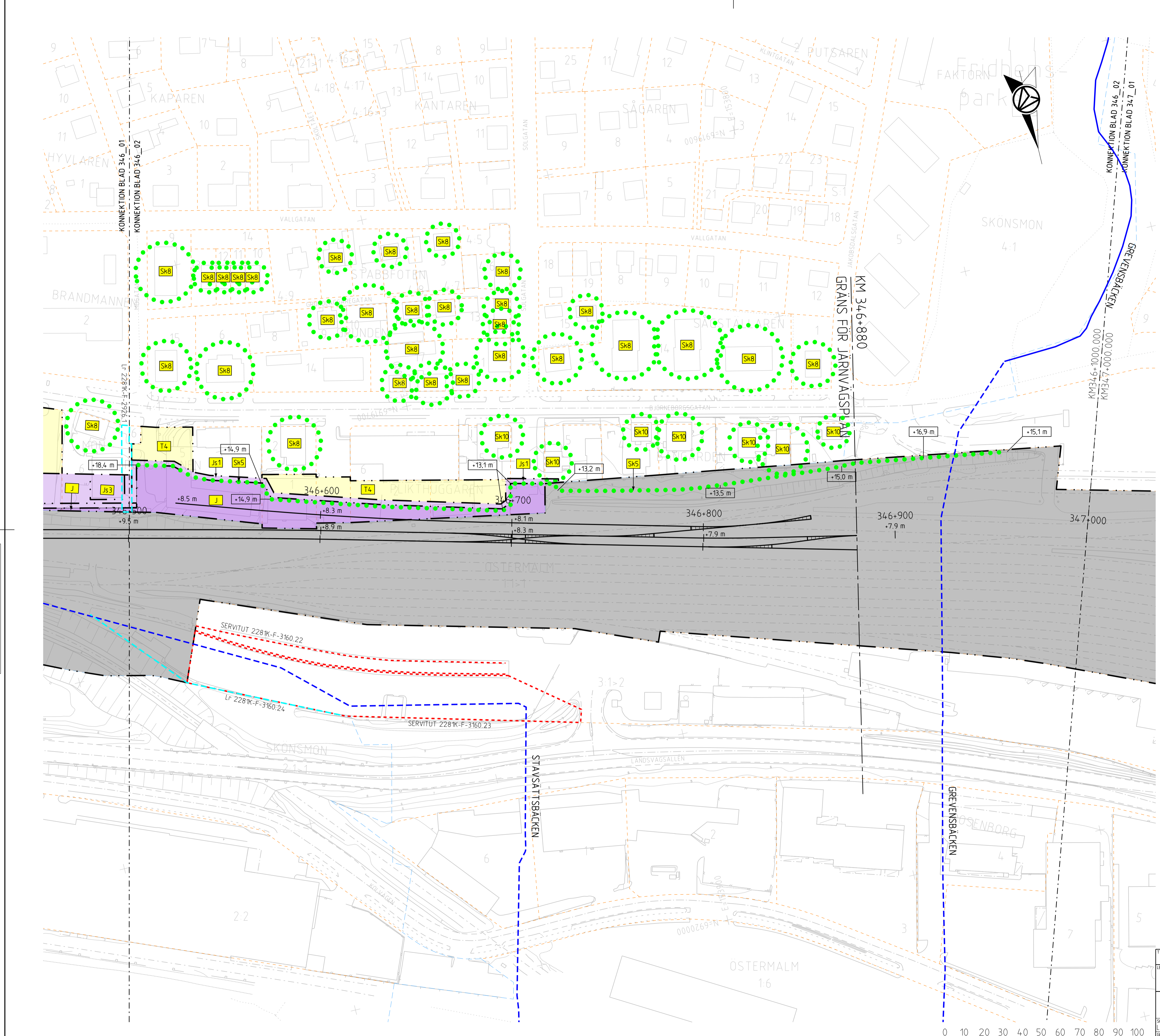
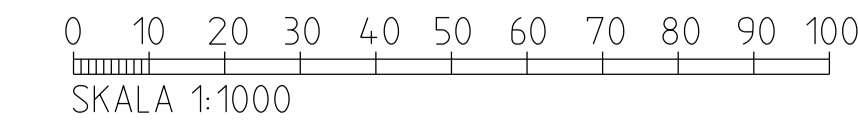
BEFINTLIGT

- BYGGNAD
- VÄGBANEKANT
- HÖJKURVA MED ANGIVEN HÖJD
- VÄGRÄCKE
- STÄNGSEL
- STAKET
- TRAKTGRÄNS
- FASTIGHETS/KVARTERSGRÄNS
- FASTIGHETSBETECKNING
- LEDNINGSRÄTT
- SERVITUT
- TRAFIKVERKETS FASTIGHET SOM BIBEHÅLLS SOM JÄRNVÄGSMARK MED ÄGANDERÄTT



FASTIGHETSREDOVISNING UPPDATERAD: 2021-11-19

TYP AV PLAN			
LEVERANTÖR	AFRY	AVDELNING	AFRY
TEKNIKPROJEKT	TEKNIKÖVERGRIPANDE	LEVERANS/ÄNDRINGS-FM	KONSTRUKTIONSNUMMER
TRAFIKVERKET	KUBIKENBORG-SUNDSVALL	UPPDRAGSNUMMER	79239901
SKAPAD AV	JOHANSSON	GRANSKNINGSNUMMER	
GRANSKAD AV	M. NYBERG	HANDLINGS-TYP	GRANSKNINGSHANDLING
LEDAVD AV	P.T.	ANLÄGGNINGSTYP	
PLANKARTA	PLANRITNING	BLK-OMFATTNING	346-500 - 347-000
SKALA	1:1000	BLAD	234
DATUM	2023-06-28	ANLÄGGNINGSPROJEKT	156842-00-160-0346-1002
FÖRSTÄ	A1	BLAD	002
BRITNSNUMMER FÖRVALTNING		BLAD	001
		ANR	



Denna ritning är Trafikverkets ägenskap. Allt obehörigt  
 begärande av ritningen beivras enligt lag.  
 TRAFIKVERKET

REF: 156842-00-160-0346-1001.dgn  
 156842-00-160-0346-1002.dgn  
 156842-00-160-0346-1003.dgn  
 156842-00-160-0346-1004.dgn  
 156842-00-160-0346-1005.dgn  
 156842-00-160-0346-1006.dgn  
 156842-00-160-0346-1007.dgn  
 156842-00-160-0346-1008.dgn  
 156842-00-160-0346-1009.dgn  
 156842-00-160-0346-1010.dgn

Delar av kartmaterial  
© Lantmäteriet, Geodatavärvverket