

KOORDINATSYSTEM
SWEREF99 17 15
RH2000

TECKENFÖRKLARING

NY ANLÄGGNING

- NY JÄRNVÄG, SPÄRMITT, MED LÅNGMATNINGSSTRECK OCH HÖJDSÄTTNING
- JUSTERING GC & VÄG
- PERSONSKYDDSTÄNGSEL
- TEKNIKBYGGNADER
- NY JÄRNVÄGSBRÖ

MARKANSPRÅK

- GRÄNS FÖR JÄRNVÄGSMARK
- AVGRÄNSNING MELLAN OLIKA TYPER AV MARKANSPRÅK

NY JÄRNVÄGSMARK

- J MED ÄGANDERÄTT
- J.Vi FÖR JÄRNVÄGSBRÖ OCH VÄGOMRÅDE MED INSKRÄNKT VÄGRÄTT

NY JÄRNVÄGSMARK MED SERVITUTSRÄTT

- Js1 FÖR UNDERHÅLL STÄNGSEL ALT. UNDERHÅLL BULLERSKYDD
- Js2 FÖR FÖRANKRINGSSTAG SPÖNT
- Js3 FÖR JORDSPIKAR DELVIS UNDER BYGGNADER
- Js4 FÖR DAGVATTENLEDNING
- Js5.Vi FÖR JÄRNVÄGSBRÖ OCH VÄGOMRÅDE MED INSKRÄNKT VÄGRÄTT
- Js6.Vi FÖR DAGVATTENLEDNING OCH VÄGOMRÅDE MED INSKRÄNKT VÄGRÄTT

DEN TID SOM MARKEN TAS I ANSPRÅK FÖR TILLFÄLLIG NYTTJÄNDERÄTT UPPGÅR TILL 60 MÅNADER FRÅN ATT MARKEN TAGITS I ANSPRÅK, DÖCK LÅNGST TILL OCH MED 3 MÅNADER EFTER GODKÄND SLUTBESIKTNING.

- T1 FÖR ETABLERING OCH MATERIALUPPLAG
- T2 FÖR SCHAKT OCH FYLLMASSOR
- T3 FÖR BYGGTRAFIK
- T4 FÖR ANLÄGGNINGSARBETEN

VERKSAMHETER/ÅTGÄRDER SOM UNDANTAS FRÅN FÖRBUD ENLIGT MILJÖBALKEN

FÖRBUDEN MOT ÅTGÄRDER INOM STRANDSKYDDSOMRÅDE (17:15 MB) GÄLLER INTE VID BYGGANDE AV ALLMÄN VÄG/JÄRNVÄG.

SKYLDIGHETEN ATT GÖRA ANMÄLAN FÖR SAMRÅD ENLIGT 12:6 MB GÄLLER INTE FÖR DE VERKSAMHETER OCH ÅTGÄRDER SOM BEHOVS FÖR ATT BYGGA VÄG/JÄRNVÄG OCH SOM FASTSTÄLLS OCH INGÅR I VÄGOMRÅDE FÖR ALLMÄN VÄG/JÄRNVÄGSMARK ELLER OMRÅDE FÖR TILLFÄLLIG NYTTJÄNDERÄTT.

- BÄCK MED STRANDSKYDDSBESTÄMMELSER
- KULVERTERAD BÄCK MED STRANDSKYDDSBESTÄMMELSER

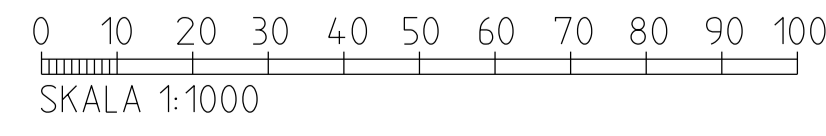
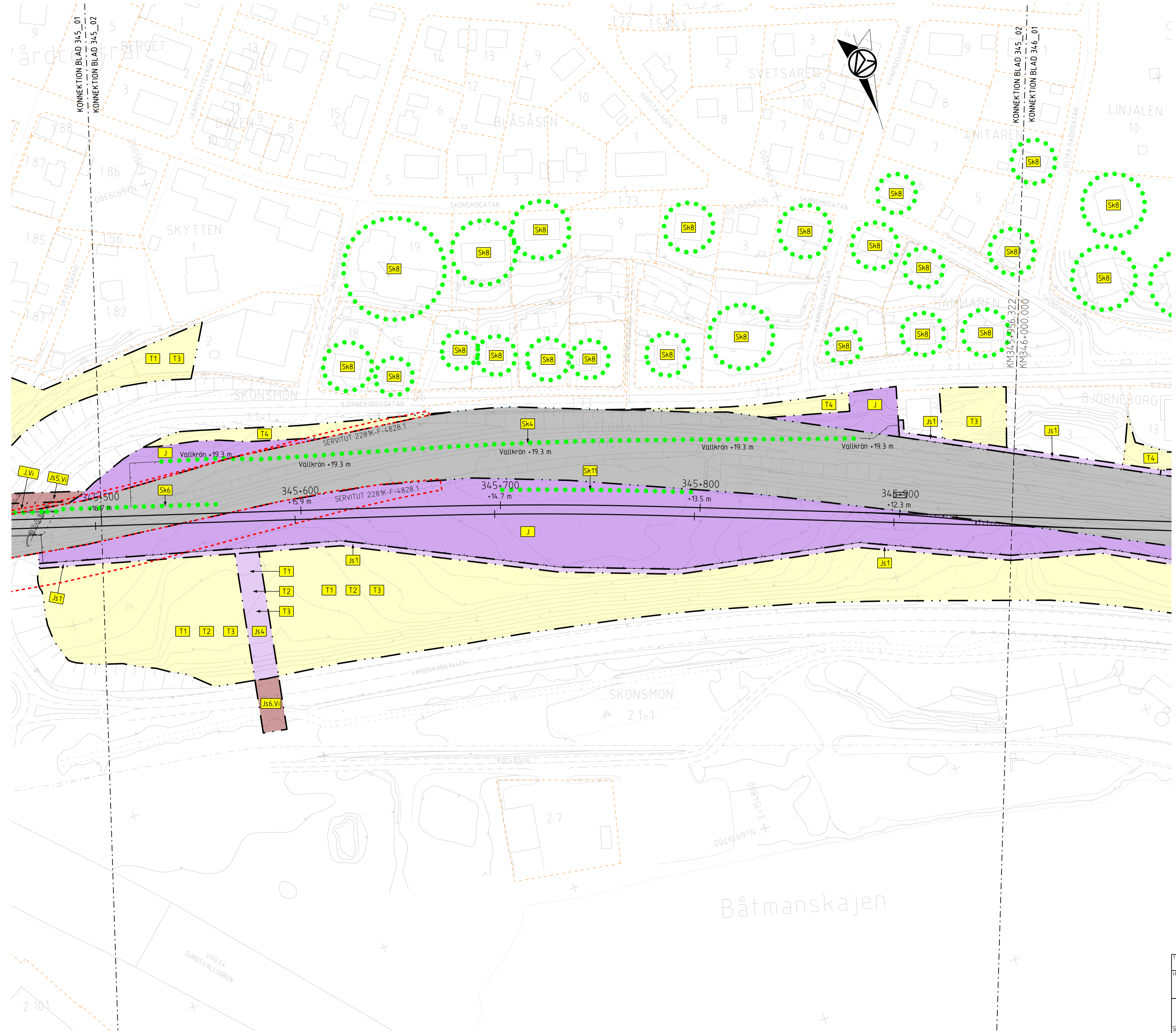
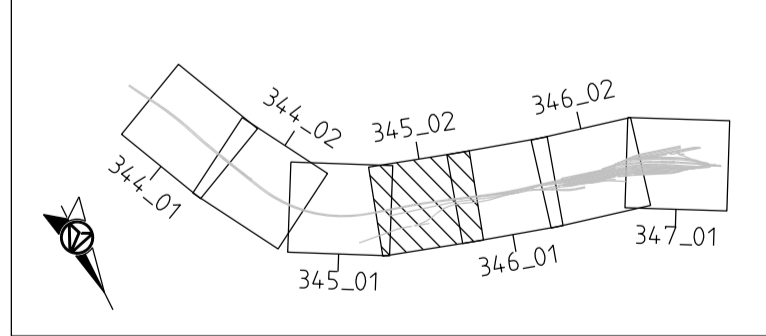
SKYDDÅTGÄRDER OCH FÖRSIKTIGHETSMÅTT

- MARKERING ELLER AVGRÄNSNING AV SKYDDÅTGÄRDER OCH FÖRSIKTIGHETSMÅTT
- Sk1 SPÄRNÄRA BULLERSKYDDSSKÄRM HÖJD +0,73 M ÖVER RÄLSÖVERKANT
- Sk2 BULLERSKYDDSSKÄRM HÖJD +2,20 M ÖVER RÄLSÖVERKANT
- Sk3 BULLERSKYDDSSKÄRM HÖJD 2,5-4,0 M
- Sk4 BULLERSKYDDSVALL MED VALLKRÖN PÅ +19,3 M SAMT BULLERSKYDDSSKÄRM MED HÖJD 2,5 M ÖVER VALLKRÖN
- Sk5 BULLERSKYDDSSKÄRM HÖJD 4,0 M
- Sk6 BULLERSKYDDSSKÄRM HÖJD +2,00 M ÖVER RÄLSÖVERKANT
- Sk7 VIBRATIONSÄMPLIGA ÅTGÄRDER UNDER SPÅR GENOM URGRÄVNING
- Sk8 ERBJUDANDE OM FASTIGHETSNARA BULLERSKYDDÅTGÄRD
- Sk9 ERBJUDANDE OM FÖRVARV ALTERNATIV FASTIGHETSNARA ÅTGÄRDER
- Sk10 TÄTA DIKEN ELLER TÄTNING UNDER RÖRGRÄV
- PLUSHÖJD PÅ ÖVERKANT BULLERSKYDDSSKÄRM

Sk1-Sk8 & Sk10 FÖRTYDLIGAS I BILAGA TILL PLANKARTOR

BEFINTLIGT

- BYGGNAD
- VÄGBANEKANT
- HÖJKURVA MED ANGVEN HÖJD
- VÄGRÄCKE
- STÄNGSEL
- STAKET
- TRAKTGRÄNS
- FASTIGHETS/KVARTERSGRÄNS
- FASTIGHETSBECKNING
- LEDNINGSRÄTT
- SERVITUT
- TRAFIKVERKETS FASTIGHET SOM BIBEHÅLLS SOM JÄRNVÄGSMARK MED ÄGANDERÄTT



FASTIGHETSREDOVISNING UPPDATERAD: 2021-11-19

JÄRNVÄGSPLAN			
LEVERANTÖR AFRY	AVDELNING AFRY	LEVERANS/ÄNDRINGS-PM	TEKNIKÖVERGRIPANDE
TRAFIKVERKET	UPPDRAGSNUMMER 79239901	KONSTRUKTIONSPER	GRÄNSNINGSTATUS / SYFTE
SKAPAD AV L. JOHANSSON	GRANSKAD AV M. NYBERG	PLANKARTA	HANDLINGSTYP GRÄNSKNINGSHANDLING
EDOKRAD AV P.T.	DATAUM 2023-06-28	SKALA 1:1000	ANLÄGGNINGSTYP
		FÖRSTÄ	ANLÄGGNINGSTYP
		BRITNSNUMMER FÖRVALTNING	BLANKETERMETER 345-500 - 346-000
		BLAD	234 234
		ANR	156842-00-160-0345-1002
			002 001

Delar av kartmateriel:
© Lantmäteriet, Geodatasamverkan

A.2 156842-11-PO-344_35-1001.dgn
A.3 156842-11-XO-1001.dgn
A.4 156842-11-XO-1002.dgn
A.1 156842-11-PO-344_35-1002.dgn
REF: 156842-11-PO-001.dgn
156842-00-PO-005.dgn
156842-01-PI-344_346-0903.dwg
156842-11-PO-344_35-1001.dgn