

KOORDINATSYSTEM
 SWEREF99 17 15
 RH2000

TECKENFÖRKLARING

NY ANLÄGGNING

- NY JÄRNVÄG, SPÄRMITT, MED LÅNGMÄTNINGSSTRECK OCH HÖJDSÄTTNING
- JUSTERING GC & VÄG
- PERSONSKYDDSTÄNGSEL
- TEKNIKBYGGNADER
- NY JÄRNVÄGSBRÖ

MARKANSPRÅK

- GRÄNS FÖR JÄRNVÄGSMÄRK
- AVGRÄNSNING MELLAN OLIKA TYPER AV MARKANSPRÅK

NY JÄRNVÄGSMÄRK

- J MED ÄGANDERÄTT
- J.Vi FÖR JÄRNVÄGSBRÖ OCH VÄGOMRÅDE MED INSKRÄNKT VÄGRÄTT

NY JÄRNVÄGSMÄRK MED SERVITUTSRÄTT

- Js1 FÖR UNDERHÅLL STÄNGSEL ALT. UNDERHÅLL BULLERSKYDD
- Js2 FÖR FÖRANKRINGSSTAG SPÖNT
- Js3 FÖR JORDSPIKAR DELVIS UNDER BYGGNADER
- Js4 FÖR DAGVATTENLEDNING
- Js5.Vi FÖR JÄRNVÄGSBRÖ OCH VÄGOMRÅDE MED INSKRÄNKT VÄGRÄTT

TILLFÄLLIG NYTTJÄNDERÄTT I 60 MÅNADER FRÅN DET ATT MARKEN TAGITS I ANSPRÅK

- T1 FÖR ETABLERING OCH MATERIALUPPLAG
- T2 FÖR SCHAKT OCH FYLLMASSOR
- T3 FÖR BYGGTRAFIK
- T4 FÖR ANLÄGGNINGSARBETEN
- T5 FÖR KROSSANLÄGGNING

VERKSAMHETER/ÅTGÄRDER SOM UNDANTAS FRÅN FÖRBUD ENLIGT MILJÖBALKEN

FÖRBUDEN MOT ÅTGÄRDER INOM STRANDSKYDDSMRÅDE (7:15 MB) GÄLLER INTE VID BYGGANDE AV ALLMÄN VÄG/JÄRNVÄG.

SKYLDIGHETEN ATT GÖRA ANMÄLAN FÖR SAMRÅD ENLIGT 12:6 MB GÄLLER INTE FÖR DE VERKSAMHETER OCH ÅTGÄRDER SOM BEHOVS FÖR ATT BYGGA VÄGEN/JÄRNVÄGEN OCH SOM FASTSTÄLLS OCH INGÅR I VÄGOMRÅDE FÖR ALLMÄN VÄG/JÄRNVÄGSMÄRK ELLER OMRÅDE FÖR TILLFÄLLIG NYTTJÄNDERÄTT.

- BÄCK MED STRANDSKYDDSBESTÄMMELSER
- KULVERTERAD BÄCK MED STRANDSKYDDSBESTÄMMELSER

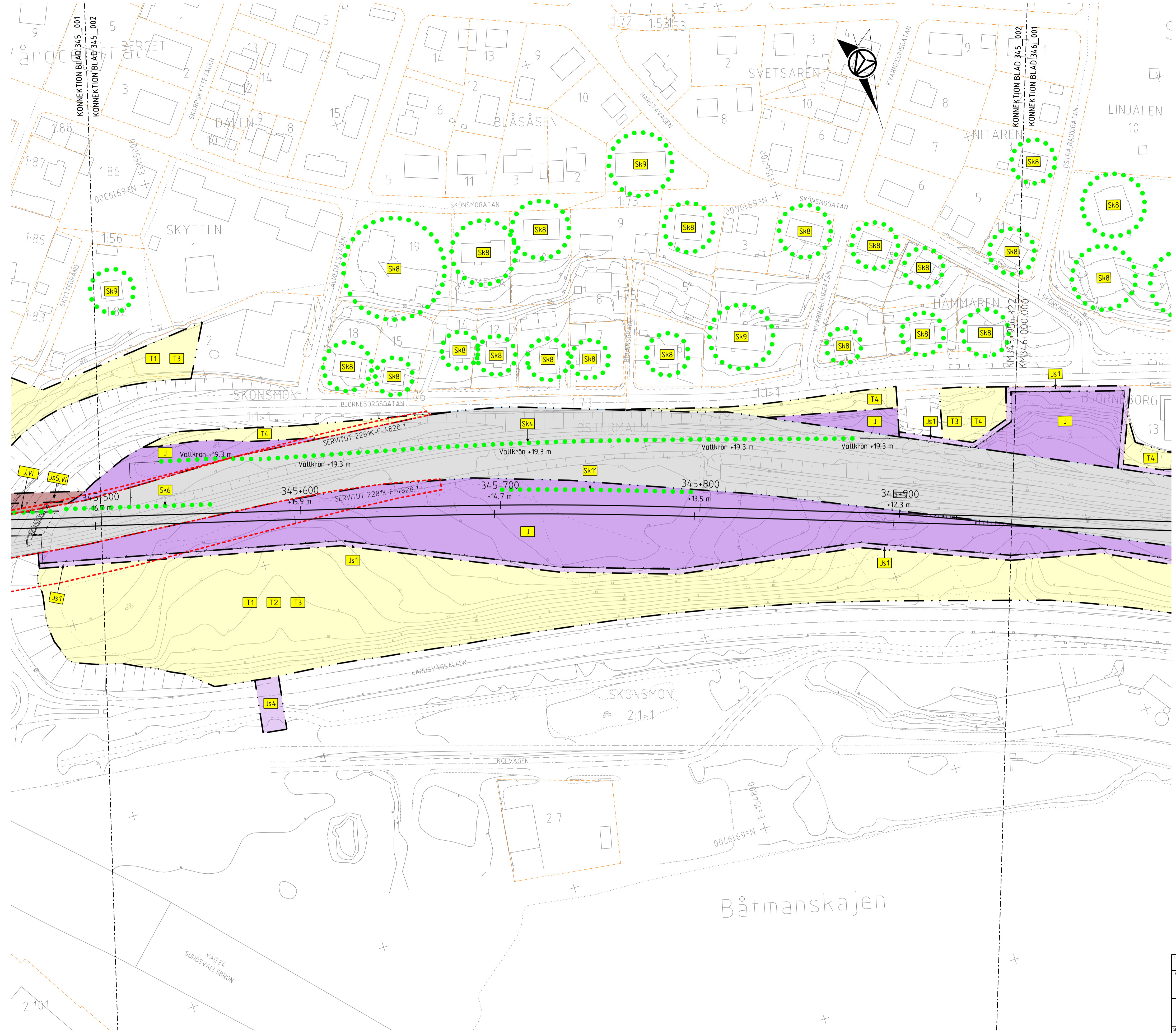
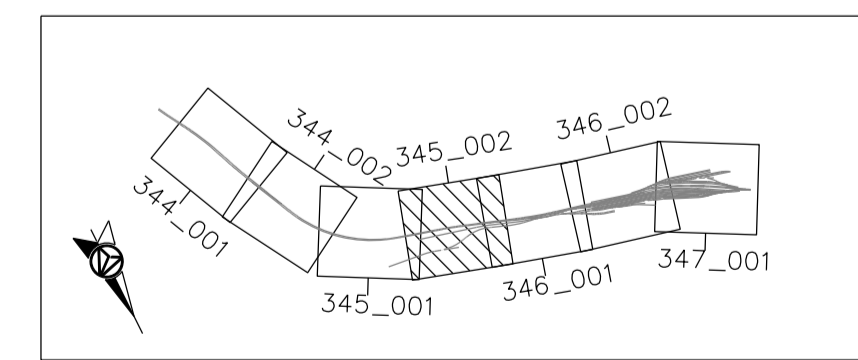
SKYDDÅTGÄRDER OCH FÖRSIKTIGHETSMÅTT

- MARKERING ELLER AVGRÄNSNING AV SKYDDÅTGÄRDER OCH FÖRSIKTIGHETSMÅTT
- Sk1 SPÄRNÄRA BULLERSKYDDSSKÄRM HÖJD +0.73 M ÖVER RÄLSÖVERKANT
- Sk2 BULLERSKYDDSSKÄRM HÖJD +2.20 M ÖVER RÄLSÖVERKANT
- Sk3 BULLERSKYDDSSKÄRM HÖJD 2.5-4.0 M
- Sk4 BULLERSKYDDSVALL MED VALLKRÖN PÅ +19.3 M SAMT BULLERSKYDDSSKÄRM MED HÖJD 2.5 M ÖVER VALLKRÖN
- Sk5 BULLERSKYDDSSKÄRM HÖJD 4.0 M
- Sk6 BULLERSKYDDSSKÄRM HÖJD +2.00 M ÖVER RÄLSÖVERKANT
- Sk7 VIBRATIONSÅTGÄRDER UNDER SPÅR GENOM URGRÄVNING
- Sk8 ERBJUDANDE OM FASTIGHETSNARA BULLERSKYDDÅTGÄRD
- Sk9 ERBJUDANDE OM FASADÅTGÄRD OM DET BEHOVS EFTER FASADMÄTNINGAR
- Sk10 ERBJUDANDE OM FÖRVARV ALTERNATIVT FASTIGHETSNARA ÅTGÄRDER
- Sk11 TÄTA DIKEN ELLER TÄTNING UNDER RÖRGRÄV
- +YY.Y.M PLUSHÖJD PÅ ÖVERKANT BULLERSKYDDSSKÄRM

Sk1-Sk10 FÖRTYDLIGAS I BILAGA TILL PLANKARTOR

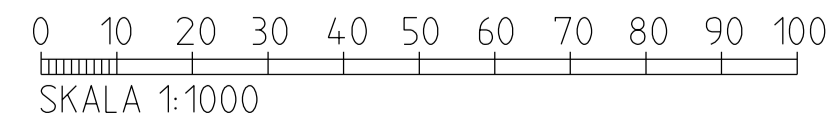
BEFINTLIGT

- BYGGNAD
- VÄGBANEKANT
- HÖJKURVA MED ANGIVEN HÖJD
- VÄGRÄCKE
- STÄNGSEL
- STAKET
- TRAKTGRÄNS
- FASTIGHETS/KVARTERSGRÄNS
- FASTIGHETSBEITECKNING
- LEDNINGSRÄTT
- SERVIDUT
- TRAFIKVERKETS FASTIGHET SOM BIBEHÅLLS SOM JÄRNVÄGSMÄRK MED ÄGANDERÄTT



FASTIGHETSREDOVISNING UPPDATERAD: 2021-11-19

TYP AV PLAN			
JÄRNVÄGSPLAN			
LEVERANTÖR AFRY	AVDELNING AFRY	LEVERANS/ÄNDRINGS-PM	TEKNIKOMRÅDE TEKNIKOVERGRIPANDE
TRAFIKVERKET	UPPRÄGNUMMER 79239901	KONSTRUKTIONNUMMER	GRÄNSNINGSSTATUS / SYFTE
SKAPAD AV L. JOHANSSON	GRANSKAD AV M. NYBERG	PLANKARTA	GRÄNSKINNINGSHANDLING
SKALA 1:1000	BLAD 002	ANLÄGGNINGSTYP	ANLÄGGNINGSTYP
BLAD 002	001	BLAD 002	001



Delar av kartmateriel
 © Lantmäteriet, Geodatavärvverket

REF: 156842-11-PO-344_35-1001.dgn
 156842-11-PO-344_35-1002.dgn
 156842-11-PO-344_35-1003.dgn
 156842-11-PO-344_35-1004.dgn
 156842-11-PO-344_35-1005.dgn
 156842-11-PO-344_35-1006.dgn
 156842-11-PO-344_35-1007.dgn
 156842-11-PO-344_35-1008.dgn
 156842-11-PO-344_35-1009.dgn
 156842-11-PO-344_35-1010.dgn