

**TECKENFÖRKLARING**

**MARKANSPRÅK**

- GRÄNS FÖR VÄGOMRÅDE
- AVGRÄNSNING MELLAN OLIKA TYPER AV MARKANSPRÅK
- V** NYTT VÄGOMRÅDE MED VÄGRÄTT
- V1** NYTT VÄGOMRÅDE
- V2** NYTT VÄGOMRÅDE EFTER ÅTGÄRD 2011
- T** TILLFÄLLIG NYTT JÄNDERÄTT FÖR UPPLAG GÄLLER UNDER BYGGTIDEN DOCK LÅNGST TILL OCH MED 3 MÅN EFTER GODKÄND SLUTBESIKTNING

**SKYDDÅTGÄRDER OCH FÖRSIKTIGHETSMÅTT**

- MÄRKING ELLER AVGRÄNSNING AV SKYDDÅTGÄRD OCH FÖRSIKTIGHETSMÅTT
- SK1** FASTIGHETSNARA BULLERSKYDD, ERBJUDANDE OM FASADÅTGÄRDER

**ÅTGÄRDER SOM UNDANTAS FRÅN FÖRBUD ENLIGT MILJÖBALKEN**

- FÖRBUD SOM AVSEER VERKSAMHET ELLER ÅTGÄRD INOM GENERELLT BIOTOPSKYDDOMRÅDE (711 MB) GÄLLER INTE BYGGANDE AV ALLMÄN VÄG
- GB1** STENMUR I JORDBRUKSMARK
- GB2** ODLINGSRÖSE I JORDBRUKSMARK

FÖRBUD MOT ÅTGÄRD INOM STRANDSKYDDOMRÅDE (7-15 MB) GÄLLER INTE BYGGANDE AV ALLMÄN VÄG

SKYLDIGHET ATT GÖRA ANMÄLAN FÖR SAMRÅD ENLIGT 12:6 MB GÄLLER INTE FÖR DE VERKSAMHETER OCH ÅTGÄRDER SOM BEHOVS FÖR ATT BYGGA VÄGEN, OCH SOM FASTSTÄLLS OCH INGÅR I VÄGOMRÅDE FÖR ALLMÄN VÄG ELLER OMRÅDE FÖR TILLFÄLLIG NYTT JÄNDERÄTT.

**ÖVRIGA BETECKNINGAR PÅ PLANKARTAN**

- 0,7/00 NY VÄG ELLER BREDDNING AV BEFINTLIG VÄG
- 0,00 MED VÄGBANEKANTER, LÅNGMÅTING OCH HÖJDSÄTTNING
- TRAKTGRÄNS
- FASTIGHETSGRÄNS
- 123 FASTIGHETSBETECKNING
- BEF. VATTENDRAG
- Lr 0760-85/20.1 LEDNINGSRÄTT OCH BETECKNING

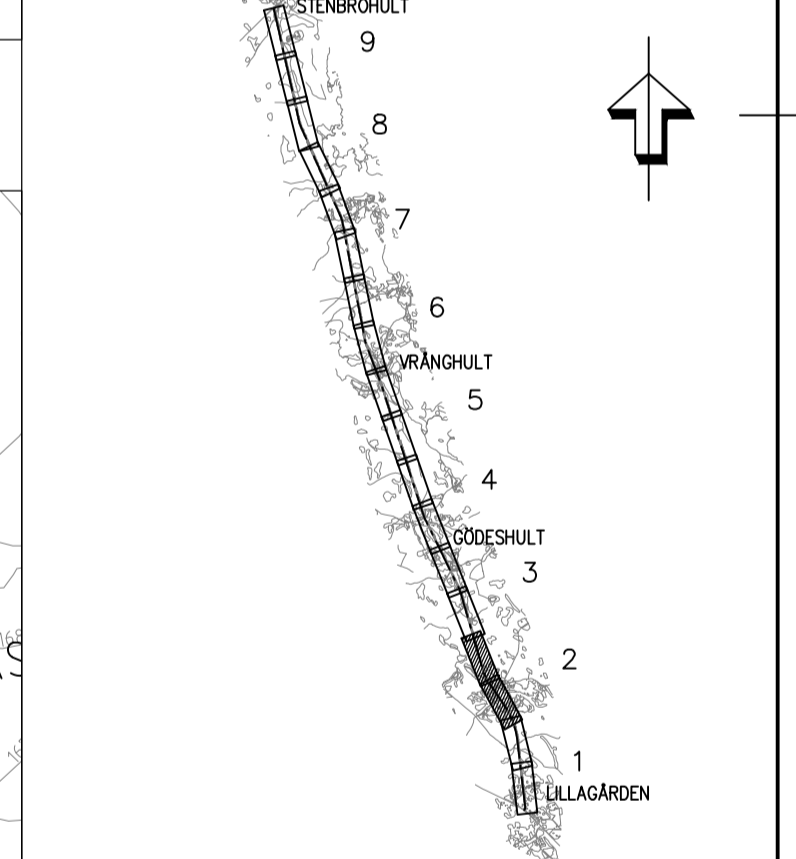
**STENBRÖHULT GA: GEMENSAMHETSANLÄGGNING OCH BETECKNING**

- BEF. STAKET
- BEF. STENMUR
- BEF. VÄGKANT
- BEF. SÄRSKILT SKYDDSVART TRAD
- BEF. ODLINGSRÖSEN

**KOORDINATSYSTEM**

SYSTEM I PLAN: SWEREF 99 15 00  
SYSTEM I HÖJD: RH 2000

ORIENTERINGSGRÄNS



**TYP AV PLAN**

**VÄGPLAN**

**GRANSKNINGSSTATUS / SYFTE**

**SAMRÅDSHANDLING**

**HANDLINGSTYP**

**DATUM** 2021-12-21 **LEVERANS / ÄNDRINGS-PM**

**OBJEKT** VÄG 941

**DELOMRÅDE / BANDEL** LILLAGÅRDEN - STENBRÖHULT

**ANLÄGGNINGSDEL** VÄG 941

**OBJEKTNUMMER / KM** 173040 **KONSTRUKTIONSNUMMER**

**BESTÄLLARE** TRAFIKVERKET **LEVERANTÖR** RAMBOLL

**SKAPAD AV** L.SVENSSON **UPPRAGSNUMMER** 1320053520

**GODKÄND AV** H.KONSTENIUS **AVDELNING**

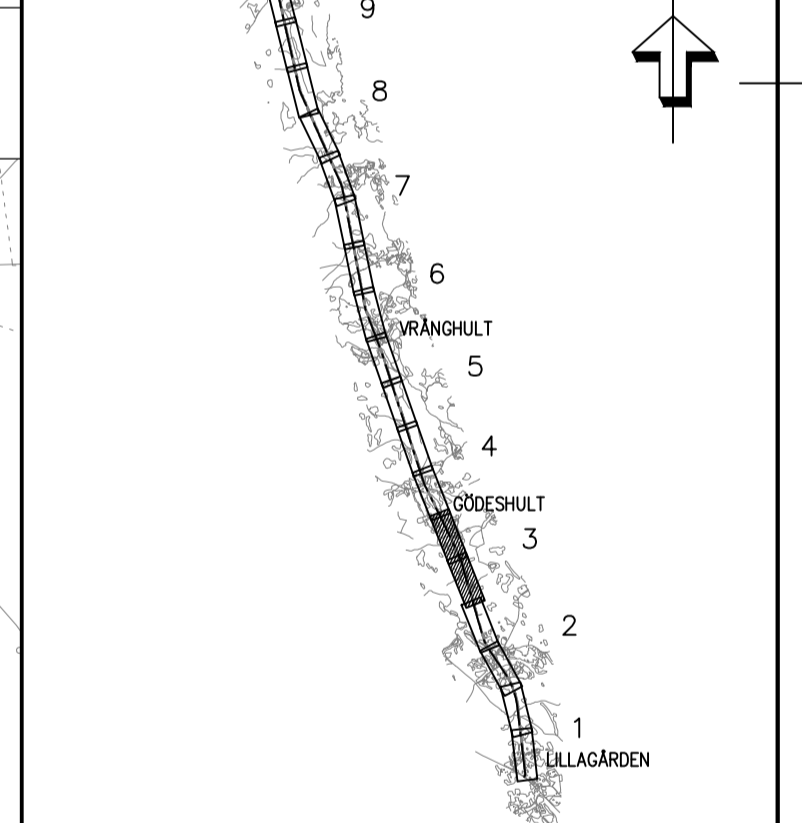
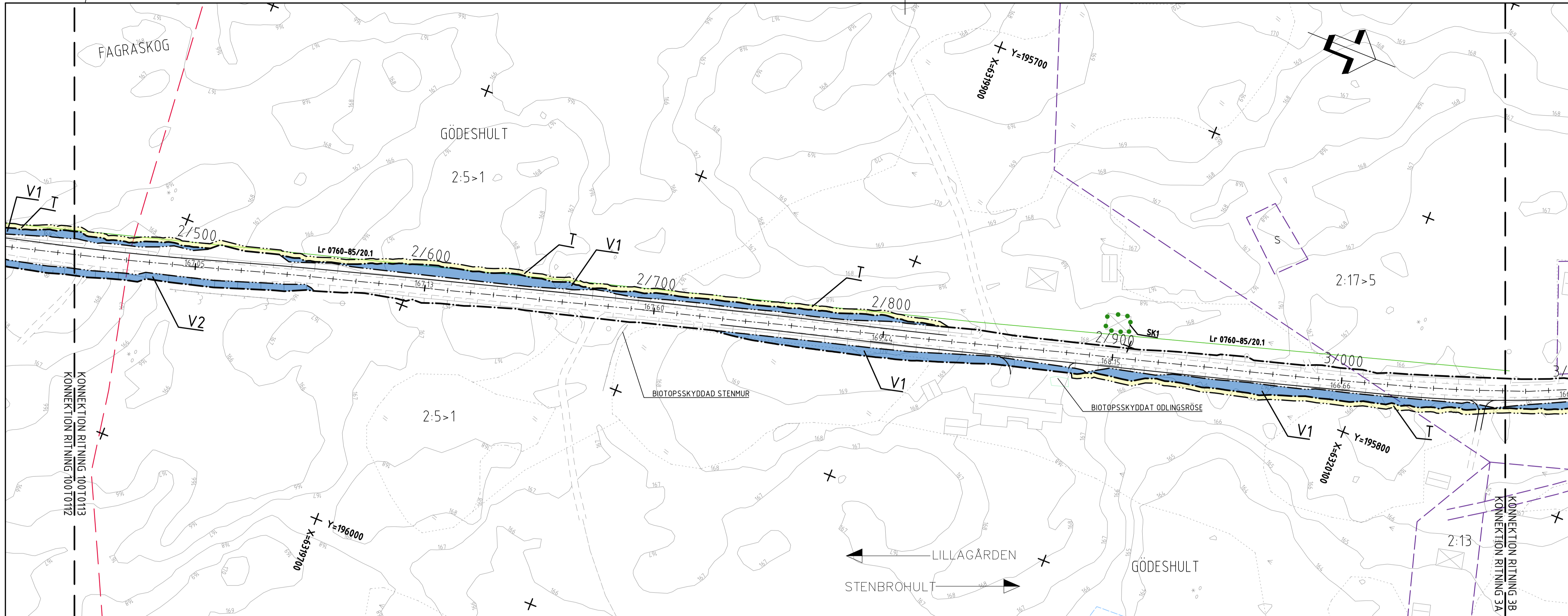
**RITNINGSTYP** PLAN

**TEKNIKOMRÅDE / INNEHÅLL** VÄGUTFORMNING OCH TRAFIK

**BESKRIVNING** PLANKARTA

**SKALA** 1:1000 **FORMAT** A1 **FÖRVALTNINGSNUMMER**

**RITINGSNUMMER** 1 00 T 01 12 **BLAD** 02 **NÄSTA BLAD** 03 **BET**



**TYP AV PLAN**

**VÄGPLAN**

**GRANSKNINGSSTATUS / SYFTE**

**SAMRÅDSHANDLING**

**HANDLINGSTYP**

**DATUM** 2021-12-21 **LEVERANS / ÅDRINGS-PM**

**OBJEKT** VÄG 941

**DELOMRÅDE / BANDEL** LILLAGÅRDEN - STENBROHULT

**ANLÄGGNINGSDEL** VÄG 941

**OBJEKTNUMMER / KM** 173040 **KONSTRUKTIONNUMMER**

**BESTÄLLARE** TRAFIKVERKET **LEVERANTÖR** RAMBOLL

**SKAPAD AV** L.SVENSSON **UPPRAGSNUMMER** 1320053520

**GODKÄND AV** H.KONSTENIUS **AVDELNING**

**RITNINGSTYP** PLAN

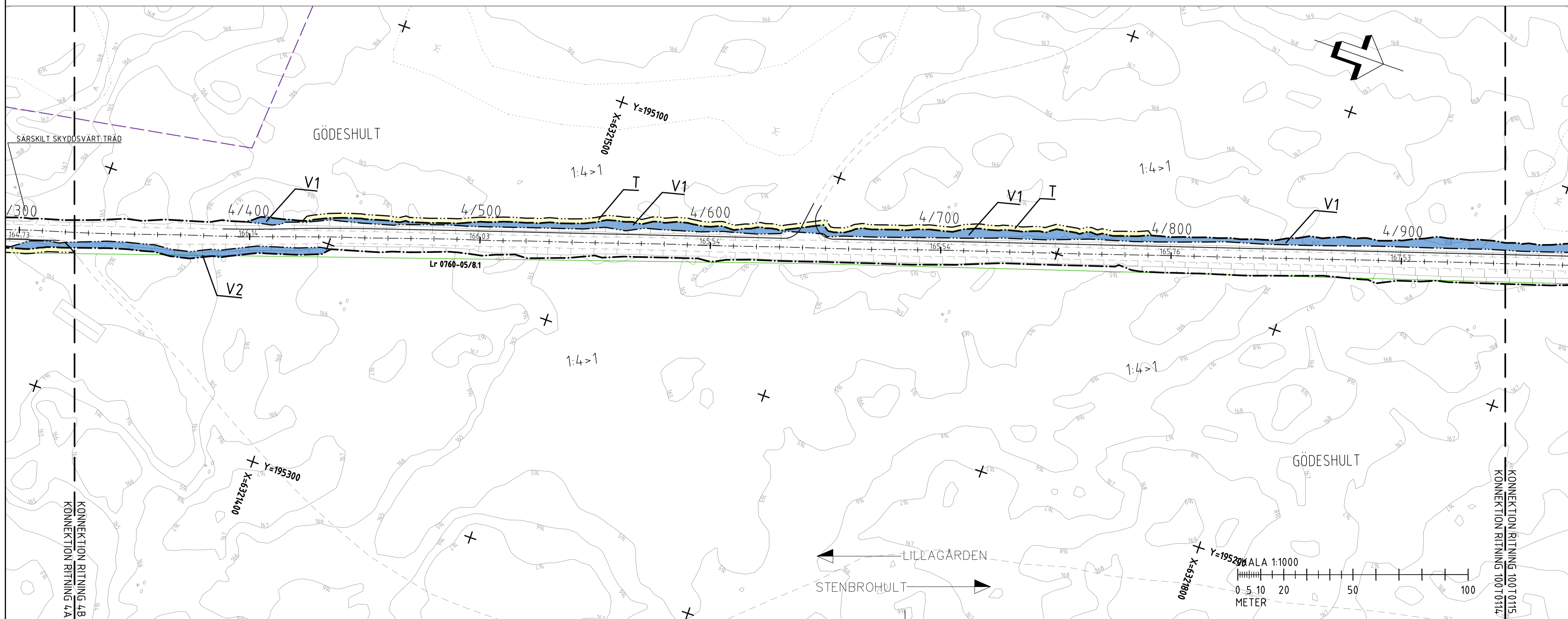
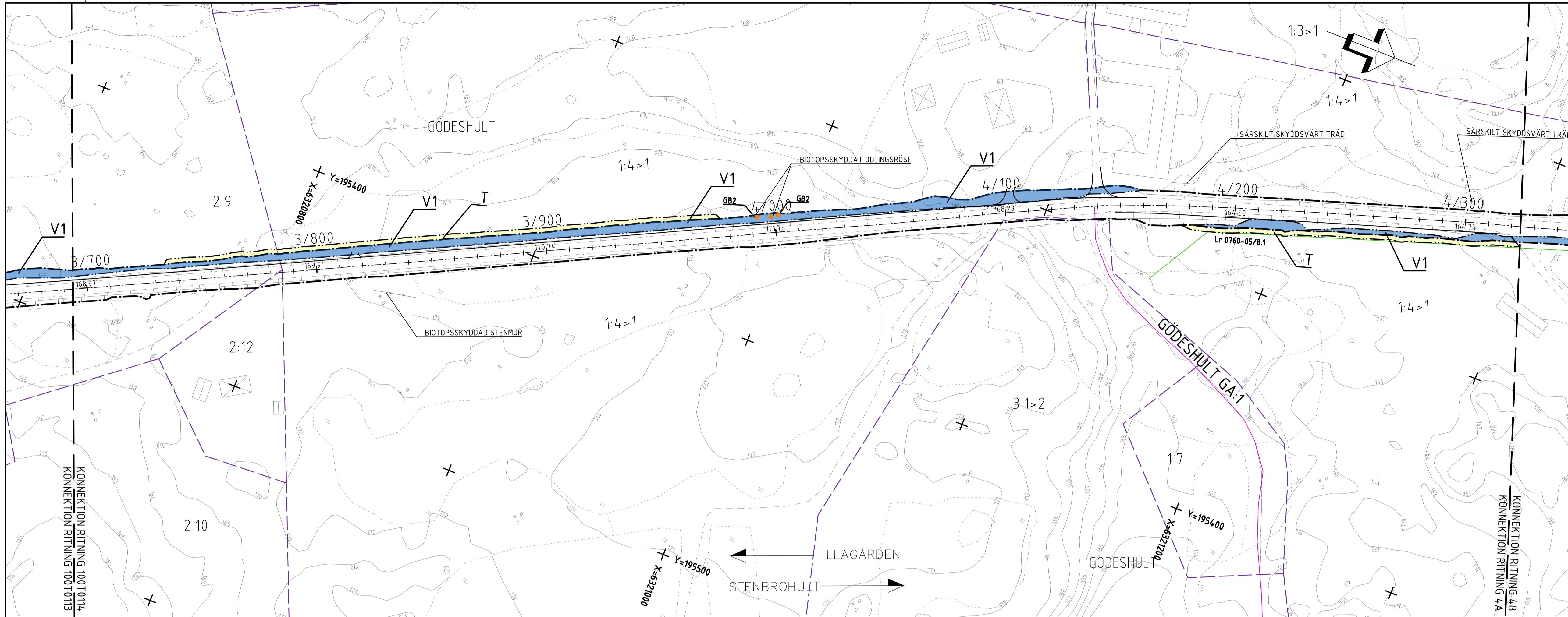
**TEKNIKOMRÅDE / INNEHÅLL** VÄGUTFORMNING OCH TRAFIK

**BESKRIVNING** PLANKARTA

**KM** 2/450 - 3/690

**SKALA** 1:1000 **FORMAT** A1 **FÖRVALTNINGSNUMMER**

**RITINGSNUMMER** 1 00 T 01 13 **BLAD** 03 **NÄSTA BLAD** 04 **BET**



**TECKENFÖRKLARING**

**MARKANSPRÅK**

- GRÄNS FÖR VÄGOMRÅDE
- AVGRÄNSNING MELLAN OLIKA TYPER AV MARKANSPRÅK
- V** NYTT VÄGOMRÅDE MED VÄGRÄTT
- V1** NYTT VÄGOMRÅDE
- V2** NYTT VÄGOMRÅDE EFTER ÅTGÄRD 2011
- T** TILFÄLLIG NYTT JÄNDERÄTT FÖR UPPLAG GÄLLER UNDER BYGGTIDEN DOCK LÄNGST TILL OCH MED 3 MÅN EFTER GODKÄND SLUTBESIKTNING

**SKYDDSAÅTGÄRDER OCH FÖRSIKTIGHETSMÅTT**

- MÄRKING ELLER AVGRÄNSNING AV SKYDDSAÅTGÄRD OCH FÖRSIKTIGHETSMÅTT
- SK1** FASTIGHETSNA RA BULLERSKYDD, ERBJUDANDE OM FASADÅTGÄRDER

**ÅTGÄRDER SOM UNDANTAS FRÅN FÖRBUD ENLIGT MILJÖBALKEN**

- FÖRBUD SOM AVSER VERKSAMHET ELLER ÅTGÄRD INOM GENERELLT BIOTOPSKYDDOMRÅDE (7:11 MB) GÄLLER INTE BYGGANDE AV ALLMÄN VÄG
- GB1** STENMUR I JORDBRUKSMARK
- GB2** ODLINGSRÖSE I JORDBRUKSMARK

FÖRBUD MOT ÅTGÄRD INOM STRANDSKYDDOMRÅDE (7:15 MB) GÄLLER INTE BYGGANDE AV ALLMÄN VÄG

SKYLDIGHET ATT GÖRA ANMÄLAN FÖR SAMRÅD ENLIGT 12:6 MB GÄLLER INTE FÖR DE VERKSAMHETER OCH ÅTGÄRDER SOM BEHOVS FÖR ATT BYGGA VÄGEN, OCH SOM FASTSTÄLLS OCH INGÅR I VÄGOMRÅDE FÖR ALLMÄN VÄG ELLER OMRÅDE FÖR TILFÄLLIG NYTT JÄNDERÄTT.

**ÖVRIGA BETECKNINGAR PÅ PLANKARTAN**

- 0,700 NY VÄG ELLER BREDDNING AV BEFINTLIG VÄG
- 0,700 MED VÄGBANEKANTER, LÄNGDMÄTNING OCH HÖJDSÄTTNING
- TRAKTGRÄNS
- FASTIGHETSGRÄNS
- 123 FASTIGHETSBEDECKNING
- BEF. VATTENDRAG
- Lr 0760-85/20.1 LEDNINGSRÄTT OCH BETECKNING

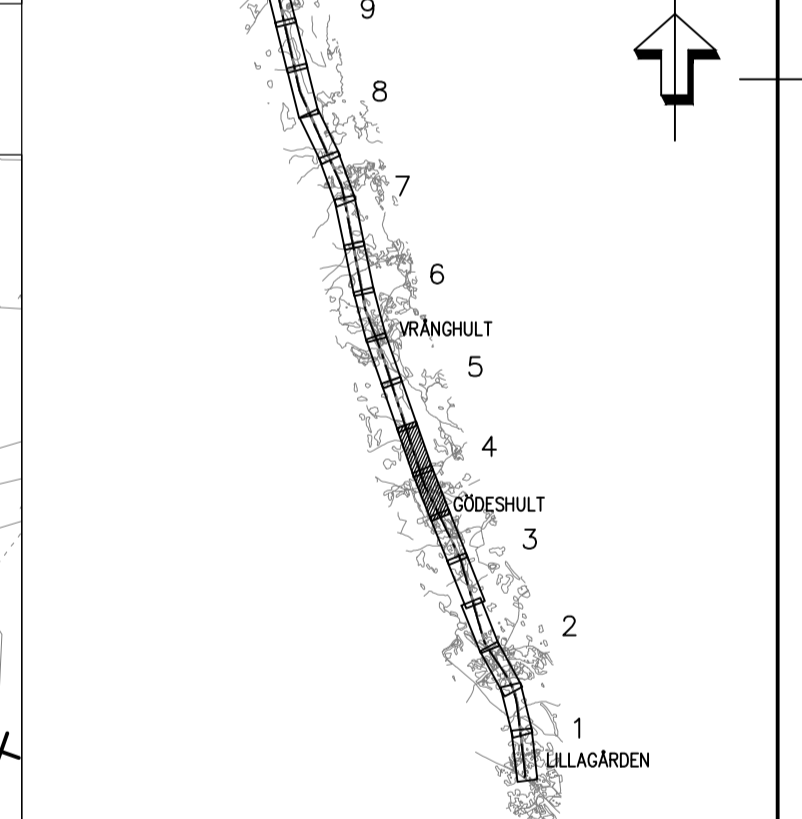
**STENBROHULT GA: GEMENSAMHETSANLÄGGNING OCH BETECKNING**

- BEF. STAKET
- BEF. STENMUR
- BEF. VÄGKANT
- BEF. SÄRSKILT SKYDDSVÄRT TRÄD
- BEF. ODLINGSRÖSEN

**KOORDINATSYSTEM**

SYSTEM I PLAN: SWEREF 99 15 00  
SYSTEM I HÖJD: RH 2000

**ORIENTERINGSSKISS**



TYP AV PLAN: **VÄGPLAN**

GRANSKNINGSSTATUS / SYFTE: **SAMRÅDSHANDLING**

HANDLINGSTYP: **SAMRÅDSHANDLING**

DATUM: 2021-12-21 | LEVERANS / ÄNDRINGS-PM

OBJEKT: **VÄG 941**

DELOMRÅDE / BANDEL: **LILLAGÅRDEN - STENBROHULT**

ANLÄGGNINGSDEL: **VÄG 941**

OBJEKTNUMMER / KM: 173040 | KONSTRUKTIONSNUMMER

BESTÄLLARE: **TRAFIKVERKET** | LEVERANTÖR: **RAMBOLL**

SKAPAD AV: **L.SVENSSON** | UPPDRAGSNUMMER: **1320053520**

GODKÄND AV: **H.KONSTENIUS** | AVDELNING

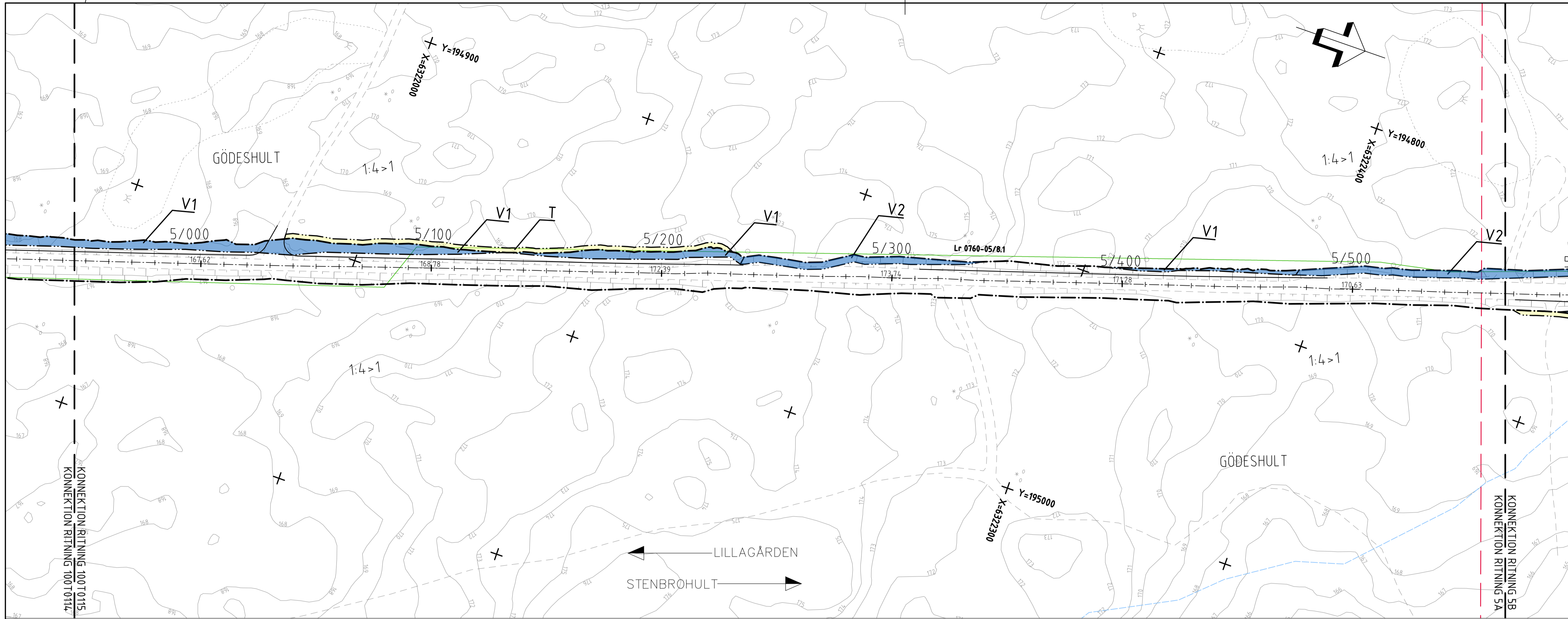
RITNINGSTYP: **PLAN**

TEKNIKOMRÅDE / INNEHÅLL: **VÄGUTFORMNING OCH TRAFIK**

BESKRIVNING: **PLANKARTA**  
KM 3/690 - 4/940

SKALA: 1:1000 | FORMAT: A1 | FÖRVALTNINGSNUMMER

RITNINGSNUMMER: 1 00 T 01 14 | BLAD: 04 | NÄSTA BLAD: 05 | BET



**TECKENFÖRKLARING**

**MARKANSPRÅK**

- GRÄNS FÖR VÄGOMRÅDE
- AVGRÄNSNING MELLAN OLIKA TYPER AV MARKANSPRÅK
- V** NYTT VÄGOMRÅDE MED VÄGRÄTT
- V1** NYTT VÄGOMRÅDE
- V2** NYTT VÄGOMRÅDE EFTER ÅTGÄRD 2011
- T** TILLFÄLLIG NYTT JÄNDERÄTT FÖR UPPLAG GÄLLER UNDER BYGGTIDEN DOCK LÄNGST TILL OCH MED 3 MÅN EFTER GODKÄND SLUTBESIKTNING

**SKYDDSÅTGÄRDER OCH FÖRSIKTIGHETSMÅTT**

- ● ● MÄRKNING ELLER AVGRÄNSNING AV SKYDDÅTGÄRD OCH FÖRSIKTIGHETSMÅTT
- SK1** FASTIGHETSNÄRA BULLERSKYDD, ERBJUDANDE OM FASADÅTGÄRDER

**ÅTGÄRDER SOM UNDANTAS FRÅN FÖRBUD ENLIGT MILJÖBALKEN**

- ● ● FÖRBUD SOM AVSEER VERKSAMHET ELLER ÅTGÄRD INOM GEMENSAMT BIODIVERSITÄTSMÅTT (7:11 MB) GÄLLER INTE BYGGANDE AV ALLMÄN VÄG
- GB1** STENMUR I JORDBRUKSMARK
- GB2** ODLINGSRÖSE I JORDBRUKSMARK

FÖRBUD MOT ÅTGÄRD INOM STRANDSKYDDSONOMRÅDE (7:15 MB) GÄLLER INTE BYGGANDE AV ALLMÄN VÄG

SKYLDIGHET ATT GÖRA ANMÄLAN FÖR SAMRÅD ENLIGT 12:6 MB GÄLLER INTE FÖR DE VERKSAMHETER OCH ÅTGÄRDER SOM BEHOVS FÖR ATT BYGGA VÄGEN, OCH SOM FASTSTÄLLS OCH INGÅR I VÄGOMRÅDE FÖR ALLMÄN VÄG ELLER OMRÅDE FÖR TILLFÄLLIG NYTT JÄNDERÄTT.

**ÖVRIGA BETECKNINGAR PÅ PLANKARTAN**

- 0/700 NY VÄG ELLER BREDDNING AV BEFINTLIG VÄG
- 0/00 MED VÄGBANER, LANGOMÅTNING OCH HÖJDSÄTTNING
- TRAKTGRÄNS
- FASTIGHETSGRÄNS
- 123 FASTIGHETSBEDECKNING
- BEF. VATTENDRAG
- Lr 0760-85/20.1 LEDNINGSRÄTT OCH BETECKNING

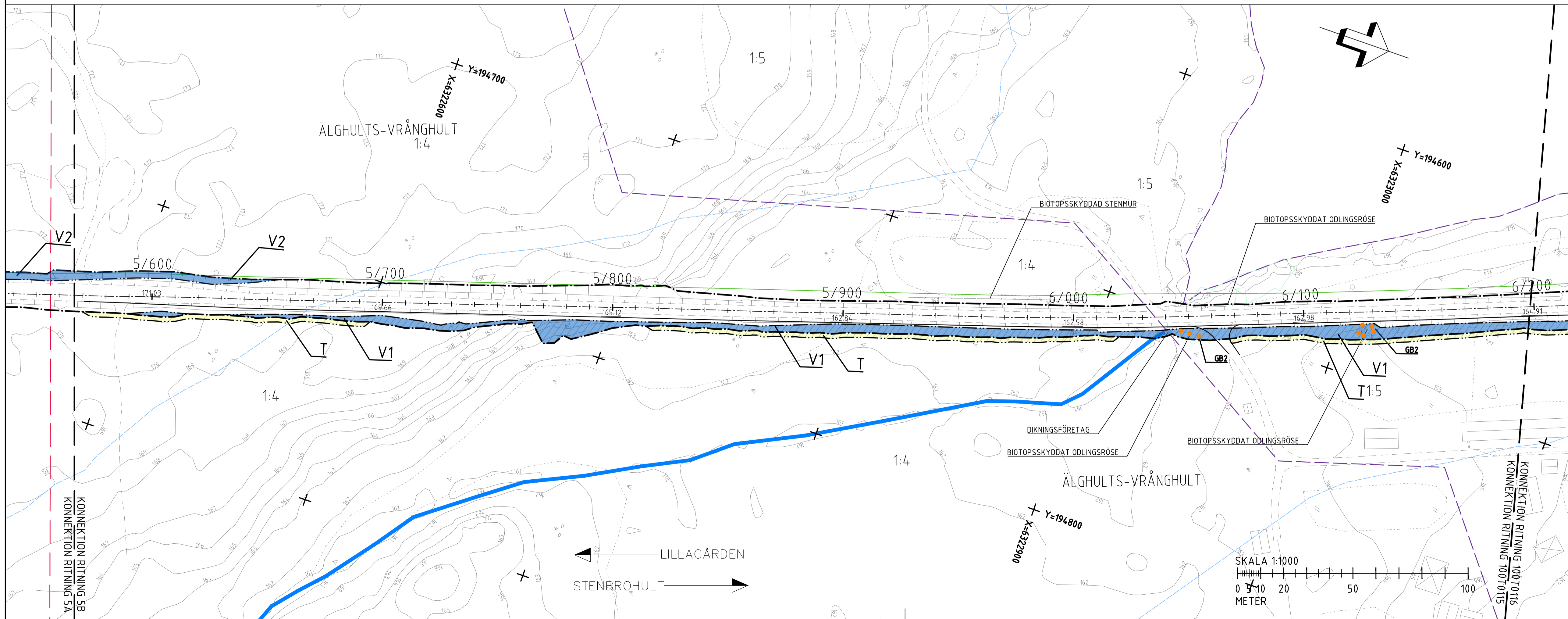
**STENBROHULT GÄMENSAMHETSANLÄGGNING OCH BETECKNING**

- BEF. STAKET
- BEF. STENMUR
- BEF. VÄGKANT
- BEF. SÄRSKILT SKYDDSVART TRÄD
- BEF. ODLINGSRÖSEN

**KOORDINATSYSTEM**

SYSTEM I PLAN: SWEREF 99 15 00  
SYSTEM I HÖJD: RH 2000

**ORIENTERINGSSKISS**



**VÄGPLAN**

**SAMRÅDSHANDLING**

GRANSKNINGSSTATUS / SYFTE

HANDLINGSTYP

DATUM: 2021-12-21

LEVERANS / ÄNDRINGS-PM

OBJEKT

**VÄG 941**  
**LILLAGÅRDEN - STENBROHULT**

DELOMRÅDE / BANDEL

**LILLAGÅRDEN - STENBROHULT**

ANLÄGGNINGSDEL

**VÄG 941**

OBJEKTSNUMMER / KM: 173040

KONSTRUKTIONSNUMMER

BESTÄLLARE: TRAFIKVERKET

LEVERANTÖR: **RAMBOLL**

SKAPAD AV: L.SVENSSON

UPPRAGSNUMMER: 1320053520

GODKÄND AV: H.KONSTENIUS

AVDELNING

RITNINGSTYP

**PLAN**

TEKNIKOMRÅDE / INNEHÅLL

**VÄGUTFORMNING OCH TRAFIK**

BESKRIVNING

**PLANKARTA**  
KM 4/940 - 6/200

SKALA: 1:1000

0 10 20 50 100 METER

SKALA: 1:1000

FORMAT: A1

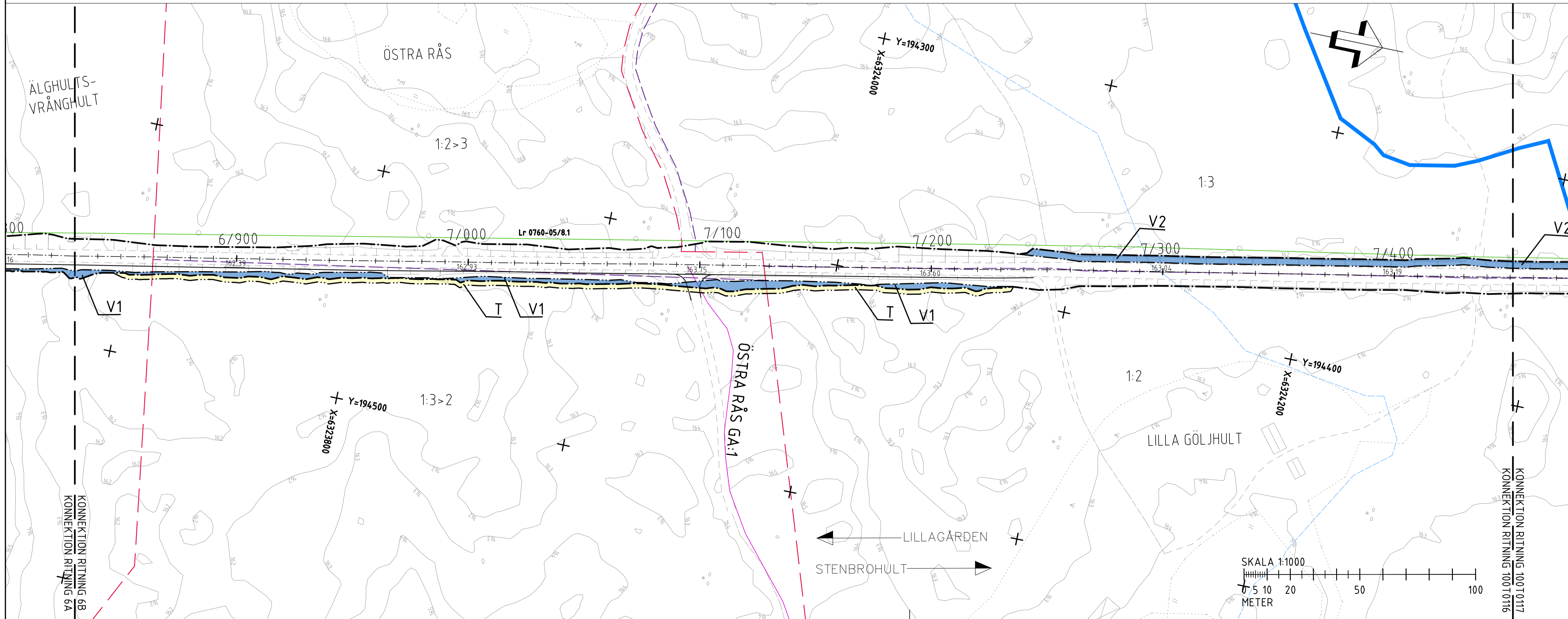
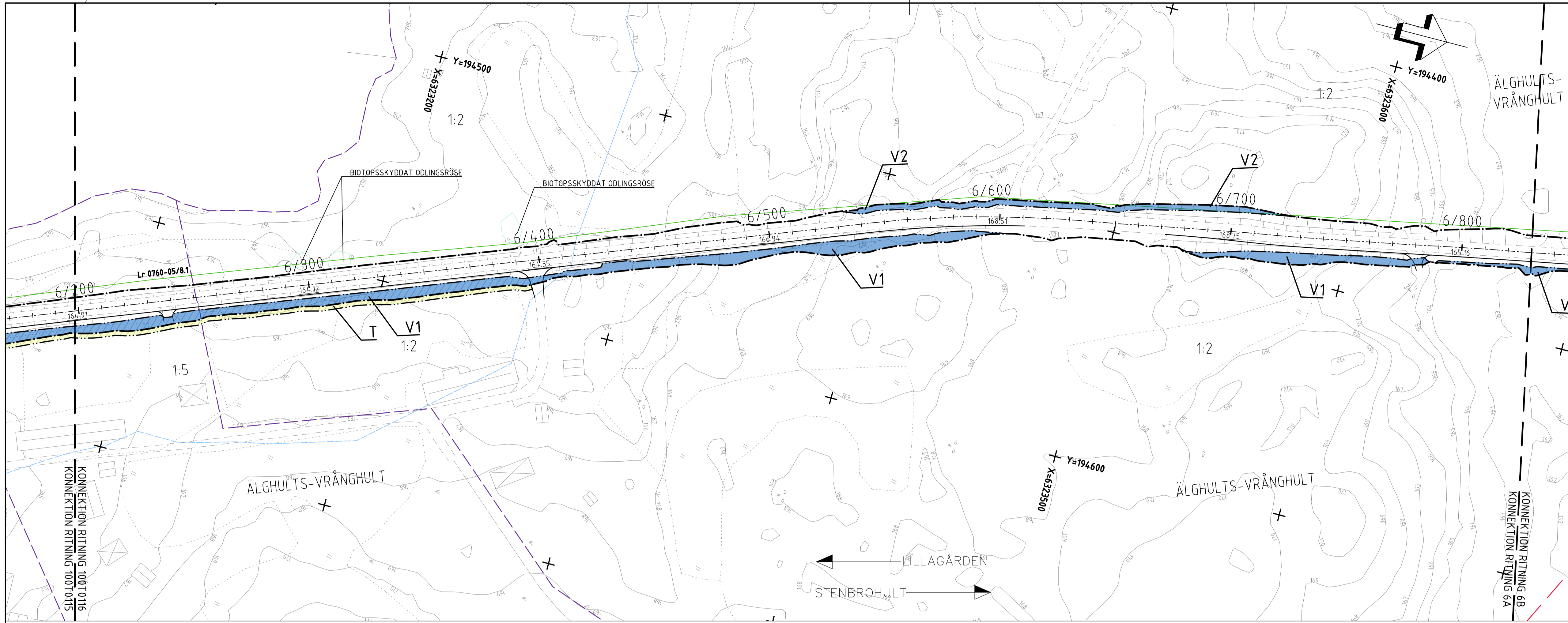
FÖRVALTNINGSNUMMER

RITINGSNUMMER: 1 00 T 01 15

BLAD: 05

NÄSTA BLAD: 06

BET



**TECKENFÖRKLARING**

**MARKANSPRÅK**

- GRÄNS FÖR VÄGOMRÅDE
- AVGRÄNSNING MELLAN OLIKA TYPER AV MARKANSPRÅK
- V** NYTT VÄGOMRÅDE MED VÄGRÄTT
- V1** NYTT VÄGOMRÅDE
- V2** NYTT VÄGOMRÅDE EFTER ÅTGÄRD 2011
- T** TILFÄLLIG NYTT JÄNDERÄTT FÖR UPPLAG GÄLLER UNDER BYGGTIDEN DOCK LÅNGST TILL OCH MED 3 MÅN EFTER GODKÄND SLUTBESIKTNING

**SKYDDÅTGÄRDER OCH FÖRSIKTIGHETSMÅTT**

- ● ● MÄRKNING ELLER AVGRÄNSNING AV SKYDDÅTGÄRD OCH FÖRSIKTIGHETSMÅTT
- SK1** FASTIGHETSNA RA BULLERSKYDD, ERBJUDANDE OM FASADÅTGÄRDER

**ÅTGÄRDER SOM UNDANTAS FRÅN FÖRBUD ENLIGT MILJÖBALKEN**

- ● ● FÖRBUD SOM AVSEER VERKSAMHET ELLER ÅTGÄRD INOM GENERELLT BIOTOPSKYDDOMRÅDE (7:11 MB) GÄLLER INTE BYGGANDE AV ALLMÄN VÄG
- GB1** STENMUR I JORDBRUKSMARK
- GB2** ODLINGSRÖSE I JORDBRUKSMARK

SKYLDIGHET ATT GÖRA ANMÄLAN FÖR SAMRÅD ENLIGT 12:6 MB GÄLLER INTE FÖR DE VERKSAMHETER OCH ÅTGÄRDER SOM BEHOVS FÖR ATT BYGGA VÄGEN, OCH SOM FASTSTÄLLS OCH INGÅR I VÄGOMRÅDE FÖR ALLMÄN VÄG ELLER OMRÅDE FÖR TILFÄLLIG NYTT JÄNDERÄTT.

**ÖVRIGA BETECKNINGAR PÅ PLANKARTAN**

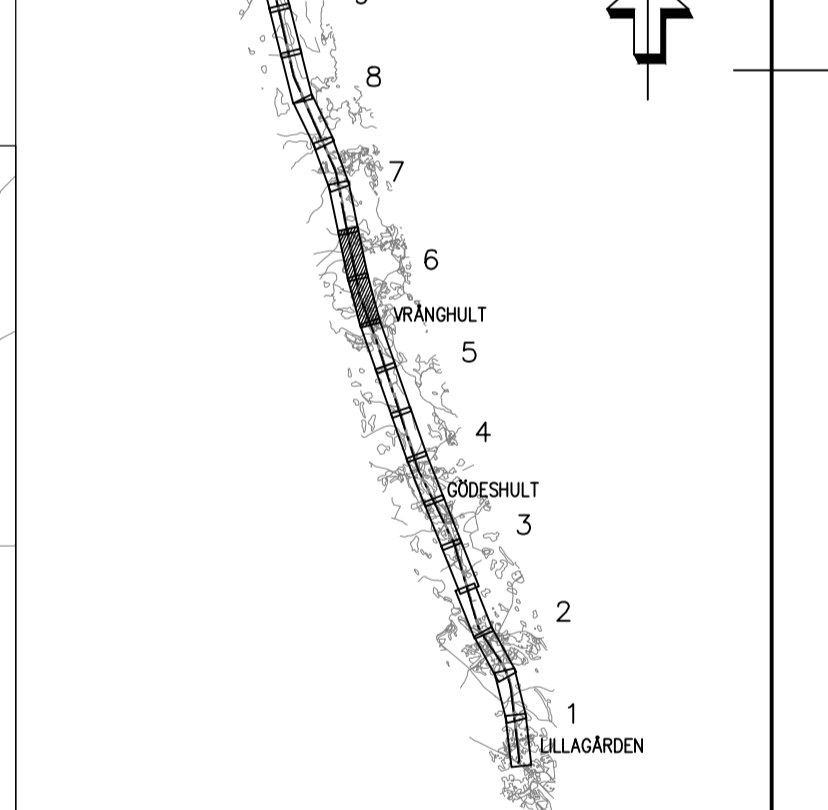
- 0/700 NY VÄG ELLER BREDDNING AV BEFINTLIG VÄG
- 0/000 MED VÄGBANEKANTER, LANGOMÄTNING OCH HÖJDSÄTTNING
- TRAKTGRÄNS
- FASTIGHETSGRÄNS
- 123 FASTIGHETSBEDECKNING
- BEF. VATTENDRAG
- Lr 0760-05/20.1 LEDNINGSRÄTT OCH BETECKNING

**STENBROHULT GA.1 GEMENSAMHETSANLÄGGNING OCH BETECKNING**

- BEF. STAKET
- BEF. STENMUR
- BEF. VÄGKANT
- BEF. SÄRSKILT SKYDDSVART TRÄD
- BEF. ODLINGSRÖSEN

**KOORDINATSYSTEM**

SYSTEM I PLAN: SWEREF 99 15 00  
SYSTEM I HÖJD: RH 2000  
ORIENTERINGSSIFUR



TYP AV PLAN: **VÄGPLAN**

GRANSKNINGSSTATUS / SYFTE: **SAMRÅDSHANDLING**

HANDLINGSTYP: **SAMRÅDSHANDLING**

DATUM: 2021-12-21

LEVERANS / ÄNDRINGS-PM: 1320053520

OBJEKT: **VÄG 941 LILLAGÅRDEN - STENBROHULT**

DELOMRÅDE / BANDEL: **LILLAGÅRDEN - STENBROHULT**

ANLÄGGNINGSDEL: **VÄG 941**

OBJEKTSNUMMER / KM: 173040

KONSTRUKTIONSNUMMER: 1320053520

BESTÄLLARE: **TRAFIKVERKET**

LEVERANTÖR: **RAMBOLL**

SKAPAD AV: **L.SVENSSON**

UPPRAGSNUMMER: 1320053520

GODKÄND AV: **H.KONSTENIUS**

AVDELNING: 06

RITNINGSTYP: **PLAN**

TEKNIKOMRÅDE / INNEHÅLL: **VÄGUTFORMNING OCH TRAFIK**

BESKRIVNING: **PLANKARTA KM 6/200 - 7/450**

SKALA: 1:1000

FORMAT: **A1**

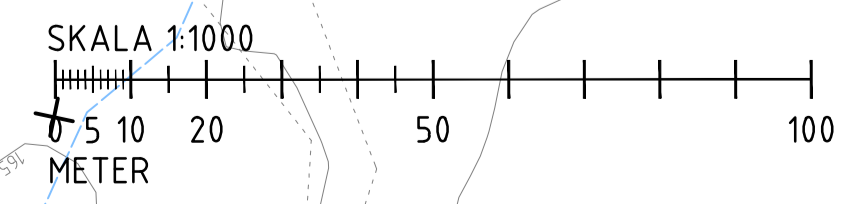
FÖRVALTNINGSNUMMER: 06

RITNINGSNUMMER: 1 00 T 01 16

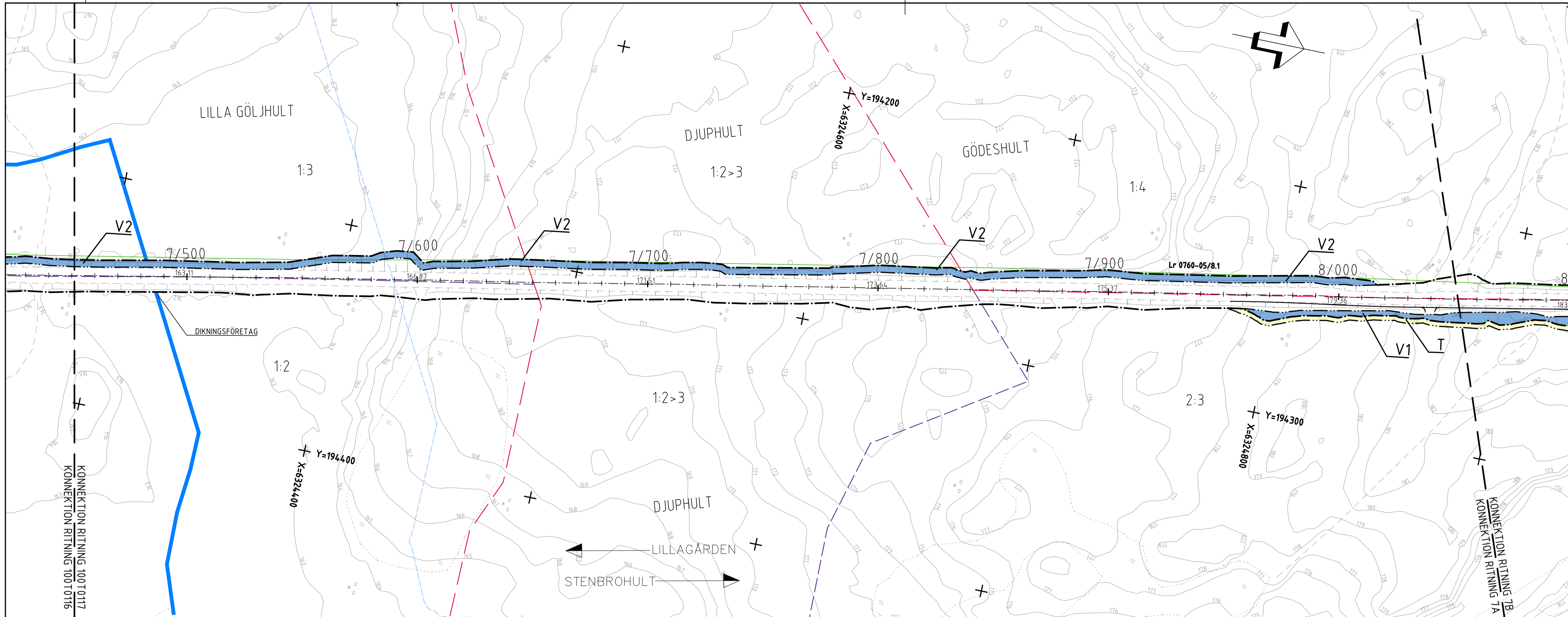
BLAD: 06

NÄSTA BLAD: 07

BET: 07



2021-12-21 PlotId:



**TECKENFÖRKLARING**

**MARKANSPRÅK**

- GRÄNS FÖR VÄGOMRÅDE
- AVGRÄNSNING MELLAN OLIKA TYPER AV MARKANSPRÅK
- V** NYTT VÄGOMRÅDE MED VÄGRÄTT
- V1** NYTT VÄGOMRÅDE
- V2** NYTT VÄGOMRÅDE EFTER ÅTGÄRD 2011
- T** TILLFÄLLIG NYTT JÄNDERÄTT FÖR UPPLAG GÄLLER UNDER BYGGTIDEN DOCK LÅNGST TILL OCH MED 3 MÅN EFTER GODKÄND SLUTBESIKTNING

**SKYDDÅTGÄRDER OCH FÖRSIKTIGHETSMÅTT**

- ● ● MÄRKING ELLER AVGRÄNSNING AV SKYDDÅTGÄRD OCH FÖRSIKTIGHETSMÅTT
- SK1** FASTIGHETSNA RA BULLERSKYDD, ERBJUDANDE OM FASADÅTGÄRDER

**ÅTGÄRDER SOM UNDANTAS FRÅN FÖRBUD ENLIGT MILJÖBALKEN**

- ● ● FÖRBUD SOM AVSER VERKSAMHET ELLER ÅTGÄRD INOM GENERELLT BIOTOPSKYDDOMRÅDE (7:11 MB) GÄLLER INTE BYGGANDE AV ALLMÄN VÄG
- GB1** STENMUR I JORDBRUKSMARK
- GB2** ODLINGSRÖSE I JORDBRUKSMARK

FÖRBUD MOT ÅTGÄRD INOM STRANDSKYDDOMRÅDE (7:15 MB) GÄLLER INTE BYGGANDE AV ALLMÄN VÄG

SKYLDIGHET ATT GÖRA ANMÄLAN FÖR SAMRÅD ENLIGT 12:6 MB GÄLLER INTE FÖR DE VERKSAMHETER OCH ÅTGÄRDER SOM BEHOVS FÖR ATT BYGGA VÄGEN, OCH SOM FASTSTÄLLS OCH INGÅR I VÄGOMRÅDE FÖR ALLMÄN VÄG ELLER OMRÅDE FÖR TILLFÄLLIG NYTT JÄNDERÄTT.

**ÖVRIGA BETECKNINGAR PÅ PLANKARTAN**

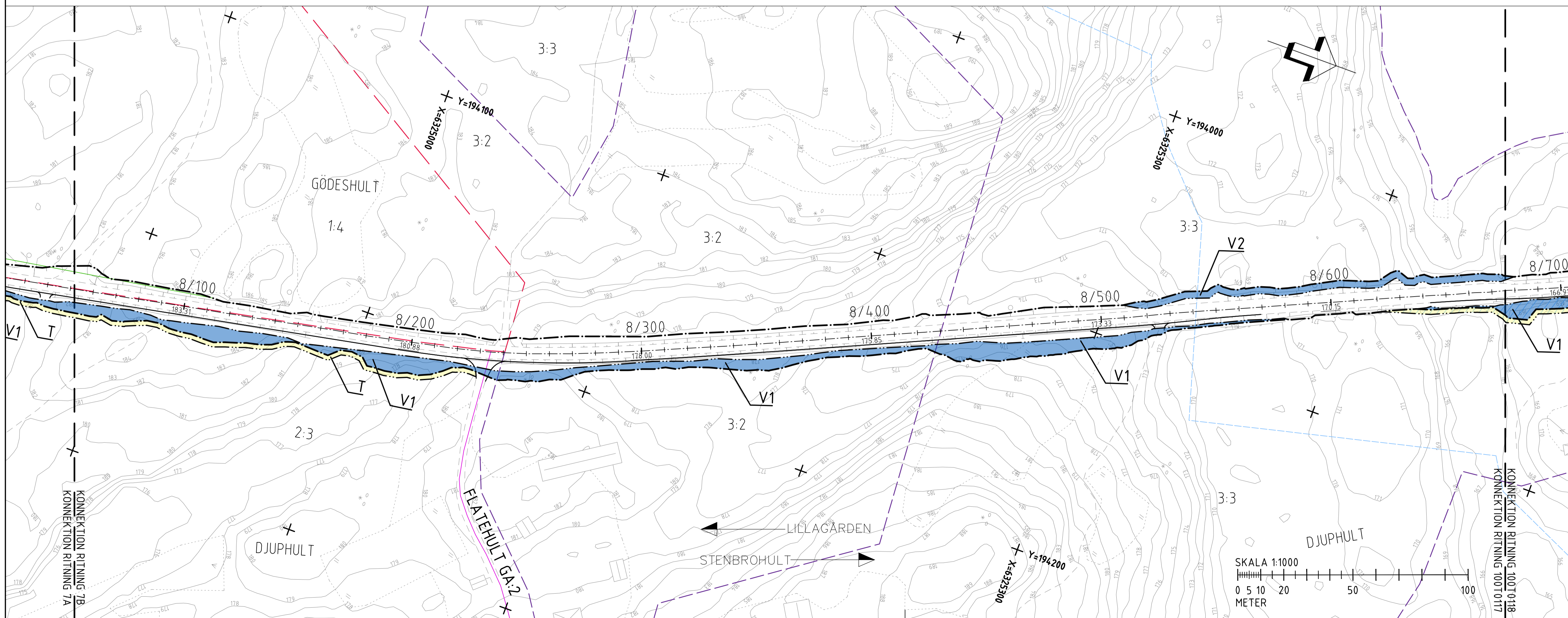
- 0/700 NY VÄG ELLER BREDDNING AV BEFINTLIG VÄG
- 0/000 MED VÄGBANEKANTER, LÅNGMÄTNING OCH HÖJDSÄTTNING
- TRAKTGRÄNS
- FASTIGHETSGRÄNS
- 123 FASTIGHETSBEDECKNING
- BEF. VATTENDRAG
- Lr 0760-85/201 LEDNINGSRÄTT OCH BETECKNING

**STENBROHULT GA: I GEMENSAMHETSANLÄGGNING OCH BETECKNING**

- BEF. STAKET
- BEF. STENMUR
- BEF. VÄGKANT
- BEF. SÄRSKILT SKYDDSVART TRÄD
- BEF. ODLINGSRÖSEN

**KOORDINATSYSTEM**

SYSTEM I PLAN: SWEREF 99 15 00  
SYSTEM I HÖJD: RH 2000  
ORIENTERINGSFÖRÅR: [Symbol]



**VÄGPLAN**

TYP AV PLAN

GRANSKNINGSSTATUS / SYFTE

**SAMRÅDSHANDLING**

HANDLINGSTYP

DATUM 2021-12-21

LEVERANS / ÅDRINGS-PM

OBJEKT

**VÄG 941**  
**LILLAGÅRDEN - STENBROHULT**

DELOMRÅDE / BANDEL

**LILLAGÅRDEN - STENBROHULT**

ANLÄGGNINGSDEL

**VÄG 941**

OBJEKTSNUMMER / KM

173040

KONSTRUKTIONSNUMMER

LEVERANTÖR

**TRAFIKVERKET** **RAMBOLL**

SKAPAD AV

**L.SVENSSON**

UPPRAGSNUMMER

1320053520

GODKÄND AV

**H.KONSTENIUS**

AVDELNING

RITNINGSTYP

**PLAN**

TEKNIKOMRÅDE / INNEHÅLL

**VÄGUTFORMNING OCH TRAFIK**

BESKRIVNING

**PLANKARTA**  
**KM 7/450 - 8/680**

SKALA

1:1000

FORMAT

A1

FÖRVALTNINGSNUMMER

RITINGSNUMMER

1 00 T 01 17

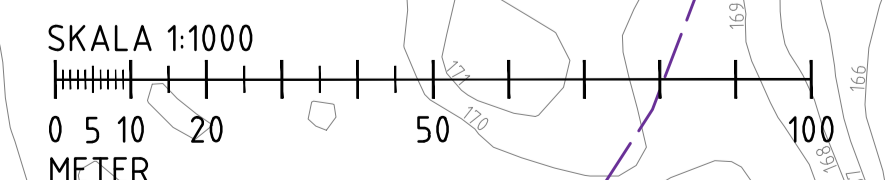
BLAD

07

NÄSTA BLAD

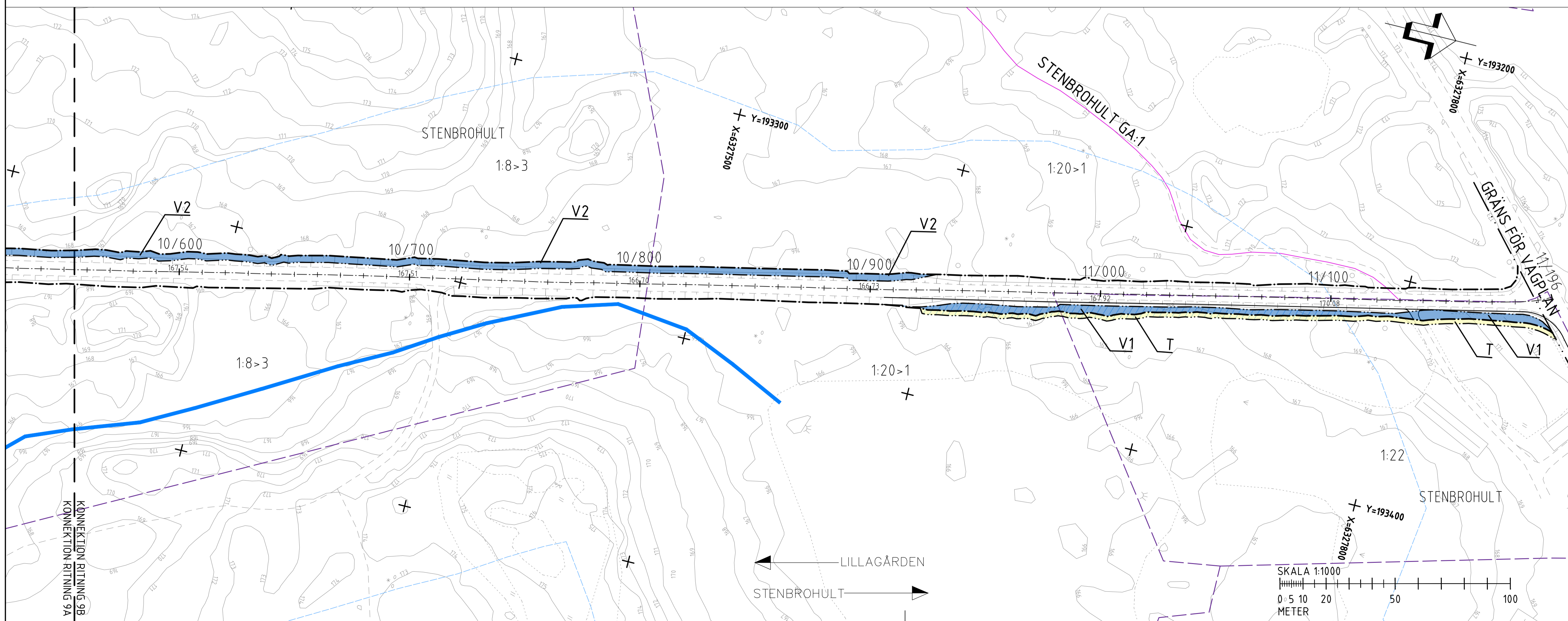
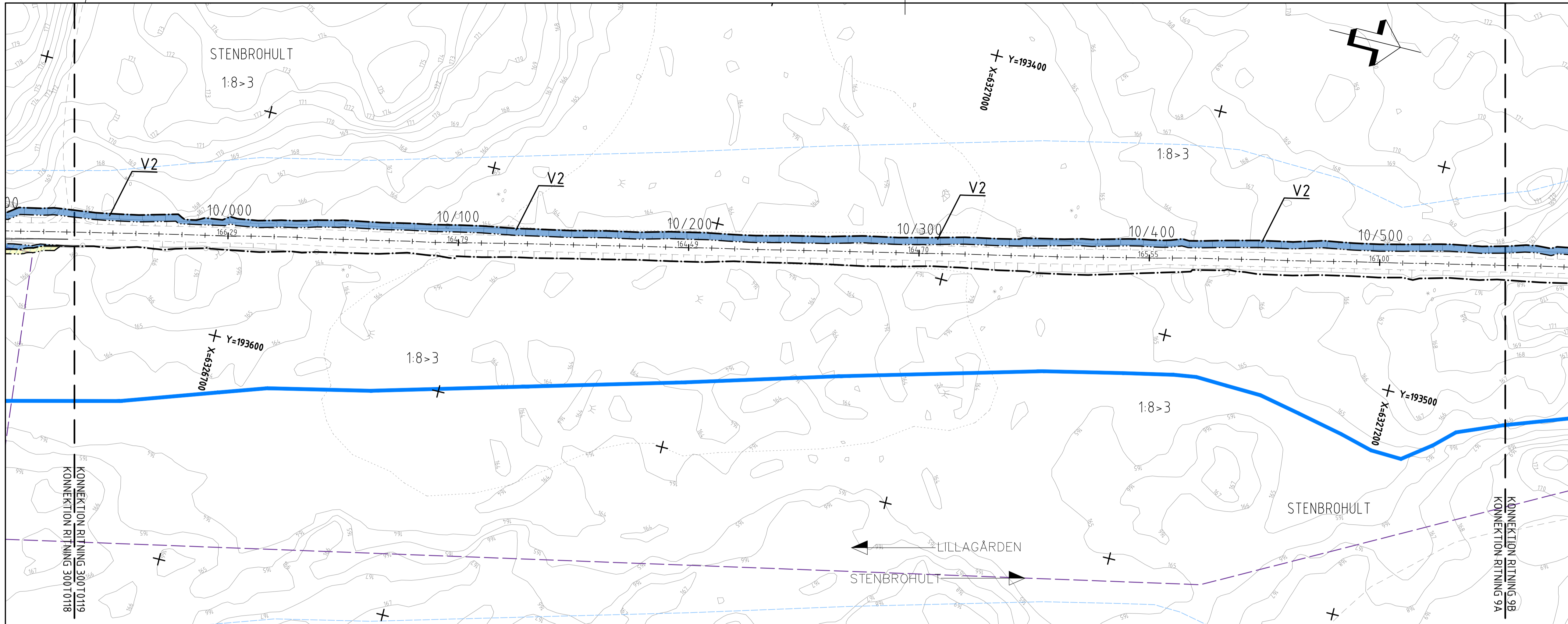
08

BET









**TECKENFÖRKLARING**

**MARKANSPRÅK**

- GRÄNS FÖR VÄGOMRÅDE
- AVGRÄNSNING MELLAN OLIKA TYPER AV MARKANSPRÅK
- V** NYTT VÄGOMRÅDE MED VÄGRÄTT
- V1** NYTT VÄGOMRÅDE
- V2** NYTT VÄGOMRÅDE EFTER ÅTGÄRD 2011
- T** TILLFÄLLIG NYTT JÄNDERÄTT FÖR UPPLAG GÄLLER UNDER BYGGTIDEN DOCK LÄNGST TILL OCH MED 3 MÅN EFTER GODKÄND SLUTBESIKTNING

**SKYDDSAÅTGÄRDER OCH FÖRSIKTIGHETSMÅTT**

- ● ● MÄRKING ELLER AVGRÄNSNING AV SKYDDSAÅTGÄRD OCH FÖRSIKTIGHETSMÅTT
- SK1** FASTIGHETSNARA BULLERSKYDD, ERBJUDANDE OM FASADÅTGÄRDER

**ÅTGÄRDER SOM UNDANTAS FRÅN FÖRBUD ENLIGT MILJÖBALKEN**

- ● ● FÖRBUD SOM AVSEER VERKSAMHET ELLER ÅTGÄRD INOM GENERELLT BIOTOPSKYDDSOMRÅDE (7:11 MB) GÄLLER INTE BYGGANDE AV ALLMÄN VÄG
- GB1** STENMUR I JORDBRUKSMARK
- GB2** ODLINGSRÖSE I JORDBRUKSMARK

FÖRBUD MOT ÅTGÄRD INOM STRANDSKYDDSOMRÅDE (7:15 MB) GÄLLER INTE BYGGANDE AV ALLMÄN VÄG

SKYLDIGHET ATT GÖRA ANMÄLAN FÖR SAMRÅD ENLIGT 12:6 MB GÄLLER INTE FÖR DE VERKSAMHETER OCH ÅTGÄRDER SOM BEHOVS FÖR ATT BYGGA VÄGEN, OCH SOM FASTSTÄLLS OCH INGÅR I VÄGOMRÅDE FÖR ALLMÄN VÄG ELLER OMRÅDE FÖR TILLFÄLLIG NYTT JÄNDERÄTT.

**ÖVRIGA BETECKNINGAR PÅ PLANKARTAN**

- 0,7/100 NY VÄG ELLER BREDDNING AV BEFINTLIG VÄG
- 0,7/100 MED VÄGBÄNKANTER, LÅNGMÅTING OCH HÖJDSÄTTNING
- TRAKTGRÄNS
- FASTIGHETSGRÄNS
- 123 FASTIGHETSBECKNING
- BEF. VATTENDRAG
- Lr 0760-85/20.1 LEDNINGSRÄTT OCH BETECKNING

**STENBROHULT GA:1 GEMENSAMHETSANLÄGGNING OCH BETECKNING**

- BEF. STAKET
- BEF. STENMUR
- BEF. VÄGKANT
- BEF. SÄRSKILT SKYDDSVART TRAD
- BEF. ODLINGSRÖSEN

**KOORDINATSYSTEM**

SYSTEM I PLAN: SWEREF 99 15 00  
SYSTEM I HÖJD: RH 2000  
ORIENTERINGSFIGUR:

**VÄGPLAN**

GRANSKNINGSSTATUS / SYFTE

**SAMRÅDSHANDLING**

HANDLINGSTYP

DATUM 2021-12-21 LEVERANS / ÄNDRINGS-PM

OBJEKT **VÄG 941 LILLAGÅRDEN - STENBROHULT**

DELOMRÅDE / BANDEL **LILLAGÅRDEN - STENBROHULT**

ANLÄGGNINGSDEL **VÄG 941**

OBJEKTNUMMER / KM 173040 KONSTRUKTIONNUMMER

BESTÄLLARE LEVERANTÖR

**TRAFIKVERKET** **RAMBOLL**

SKAPAD AV **L.SVENSSON** UPPDRAGSNUMMER **1320053520**

GODKÄND AV **H.KONSTENIUS** ÄNDELNING

RITNINGSTYP **PLAN**

TEKNIKOMRÅDE / INNEHÅLL **VÄGUTFORMNING OCH TRAFIK**

BESKRIVNING **PLANKARTA KM 9/930 - 11/196**

SKALA 1:1000 FORMAT A1 FÖRVALTNINGSNUMMER

RITNINGSNUMMER 1 00 T 01 19 BLAD 09 NÄSTA BLAD BET