

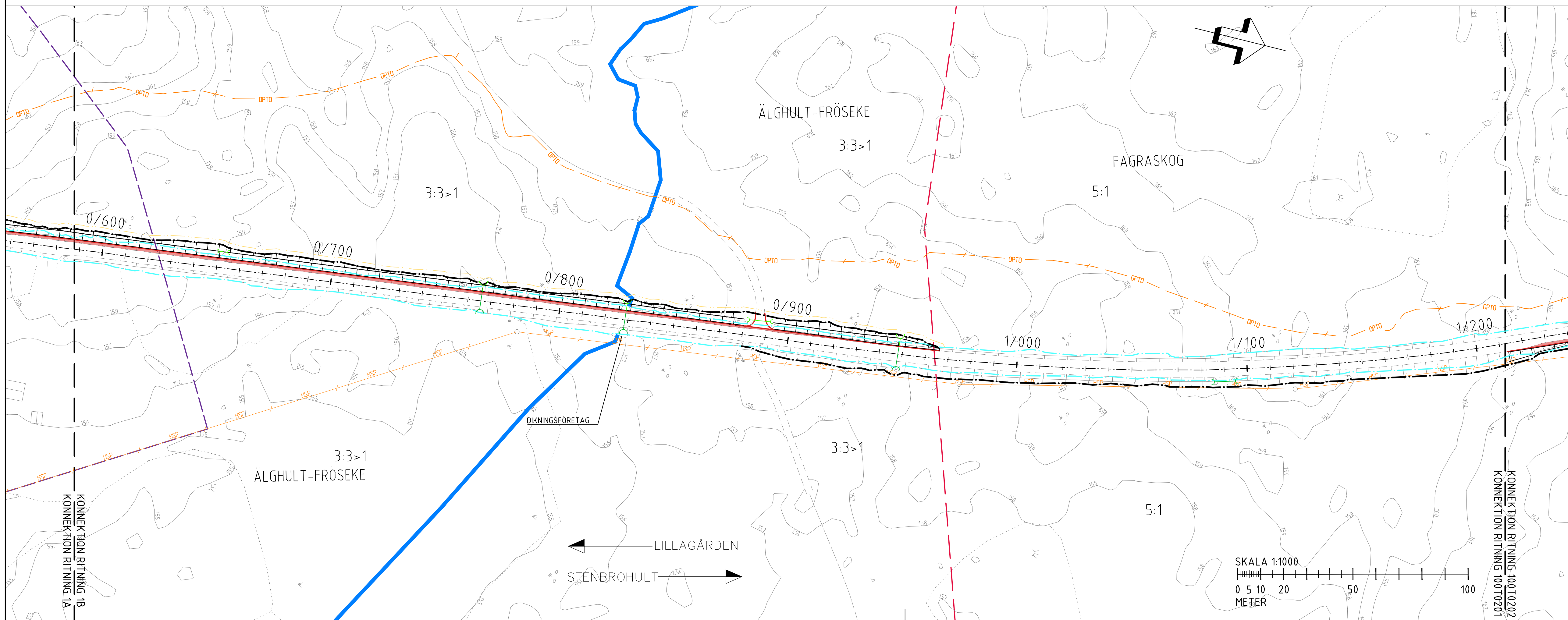
TECKENFÖRKLARING

- 0/100 BREDDNING AV BEFINTLIG VÄG MED VÄGBANEKANTER OCH LÅNGDMÄTNING
- NY VÄGOMRÄDESGRÄNS
- BEF VÄGOMRÄDESGRÄNS
- GRÄNS FÖR TILLFÄLLIG NYTTJANDERÄTT
- BEF TRUMMA
- FÖRLÅNGNING AV BEF TRUMMA
- NY TRUMMA
- RÄCKE
- NY VÄGLÄNT

ÖVRIGA OMRÅDEN/BETECKNING

- 1:23 TRAKTGRÄNS
- FASTIGHETSGRÄNS
- FASTIGHETSBETECKNING
- BEF. VATTENDRÅG
- BEF. RÄCKE
- BEF. STAKET
- BEF. STENMUR
- BEF. VÄGKANT
- BEF. VÄGLÄNT
- HÖJDKURVOR MED HÖJDANGIVELSER
- BYGGNADER
- BELYSNINGSPOLPE
- BEF. DAGVATTENLEDNING
- BEF. TRYCK
- BEF. SPILLVATTENLEDNING
- BEF. HÖGSPÄNNINGSKABEL
- BEF. OPTO/FIBERKABEL
- BEF. TELEKABEL
- BEF. ODLINGSRÖSEN
- BEF. SÄRSKILT SKYDDSVART TRAD

KOORDINATSYSTEM
 SYSTEM I PLAN: SWEREF 99 15 00
 SYSTEM I HÖJD: RH 2000
 ORIENTERINGSGIFTUR



VÄGPLAN

SAMRÅDSHANDLING

GRANSKNINGSSTATUS / SYFTE

HANDLINGSTYP

OBJEKT

DATEM

LEVERANS / ÄNDRINGS-PM

DELOMRÅDE / BANDEL

ANLÄGGNINGSDEL

OBJEKTSNUMMER / KM

KONSTRUKTIONNUMMER

BESTÄLLARE

LEVERANTÖR

TRAFIKVERKET

RAMBÖLL

SKAPAD AV

UPPRAGSNUMMER

L.SVENSSESSON

1320053520

GODKÄND AV

AVDELNING

H.KONSTENIUS

RITNINGSTYP

PLAN

TEKNIKOMRÅDE / INNEHÅLL

VÄGUTFORMNING OCH TRAFIK

BESKRIVNING

ILLUSTRATIONSKARTA

KM 0/000 - 01/210

SKALA

1:1000

FORMAT

A1

FÖRVALTNINGSNUMMER

RITNINGNUMMER

1 00 T 02 01

BLAD

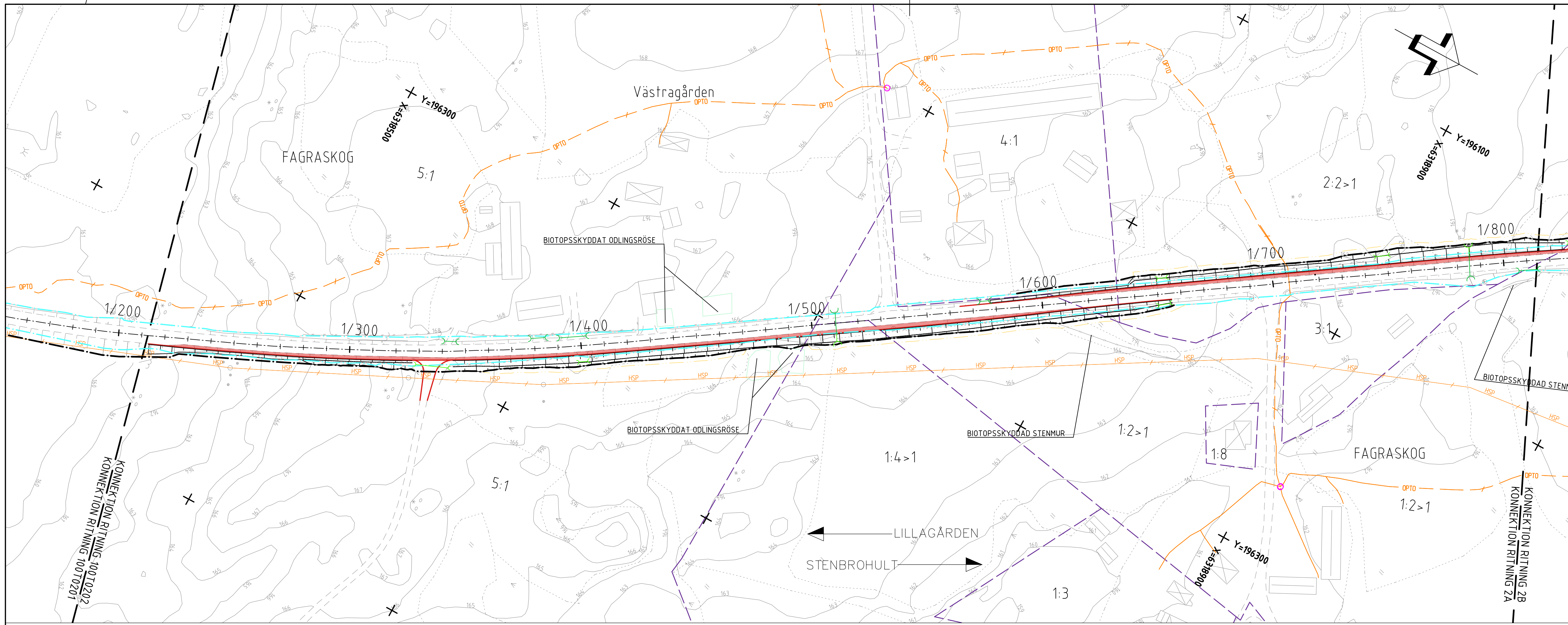
01

NÄSTA BLAD

02

BET

XXXX



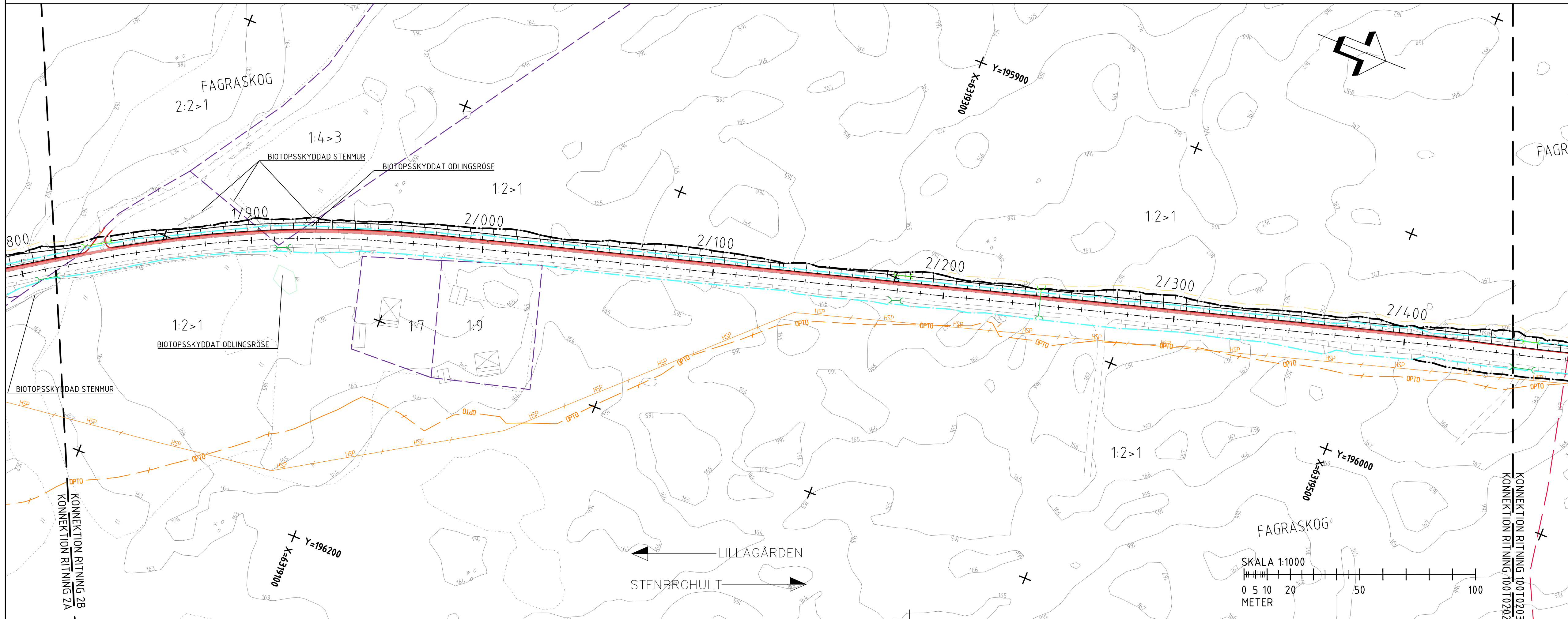
TECKENFÖRKLARING

- 0/100 BREDDNING AV BEFINTLIG VÄG MED VÄGBANEKANTER OCH LÅNGDMÄTNING
- NY VÄGOMRÄDESGRÄNS
- BEF VÄGOMRÄDESGRÄNS
- GRÄNS FÖR TILLFÄLLIG NYTTJANDERÄTT
- BEF TRUMMA
- FÖRLÅNGNING AV BEF TRUMMA
- NY TRUMMA
- RÄCKE
- NY VÄGSLÄNT

ÖVRIGA OMRÅDEN/BETECKNING

- TRAKTGRÄNS
- FASTIGHETSGRÄNS
- FASTIGHETSBECKNING
- BEF. VATTENDRAG
- BEF. RÄCKE
- BEF. STAKET
- BEF. STENMUR
- BEF. VÄGKANT
- BEF. VÄGSLÄNT
- HÖJDKURVOR MED HÖJDANGIVELSER
- BYGGNADER
- BELYSNINGSSTOLPE
- BEF. DAGVATTENLEDNING
- BEF. TRYCK
- BEF. SPILLVATTENLEDNING
- BEF. HÖGSPÄNNINGSKABEL
- BEF. OPTO/FIBERKABEL
- BEF. TELEKABEL
- BEF. ODLINGSRÖSEN
- BEF. SÄRSKILT SKYDDSVÄRT TRAD

KOORDINATSYSTEM
 SYSTEM I PLAN: SWEREF 99 15 00
 SYSTEM I HÖJD: RH 2000
 ORIENTERINGSGIFUR



VÄGPLAN

GRANSKNINGSSTATUS / SYFTE

HANDLINGSTYP: **SAMRÅDSHANDLING**

DATUM: 2021-12-21 | LEVERANS / ÄNDRINGS-PM

OBJEKT: **VÄG 941 LILLAGÅRDEN - STENBROHULT**

DELOMRÅDE / BANDEL: **LILLAGÅRDEN - STENBROHULT**

ANLÄGGNINGSDEL: **VÄG 941**

OBJEKTNUMMER / KM: 173040 | KONSTRUKTIONSNUMMER

BESTÄLLARE: **TRAFIKVERKET** | LEVERANTÖR: **RAMBOLL**

SKAPAD AV: **L.SVENSSON** | UPPDRAGSNUMMER: **1320053520**

GODKÄND AV: **H.KONSTENIUS** | ÄNDRING

RITNINGSTYP: **PLAN**

TEKNIKOMRÅDE / INNEHÅLL: **VÄGUTFORMNING OCH TRAFIK**

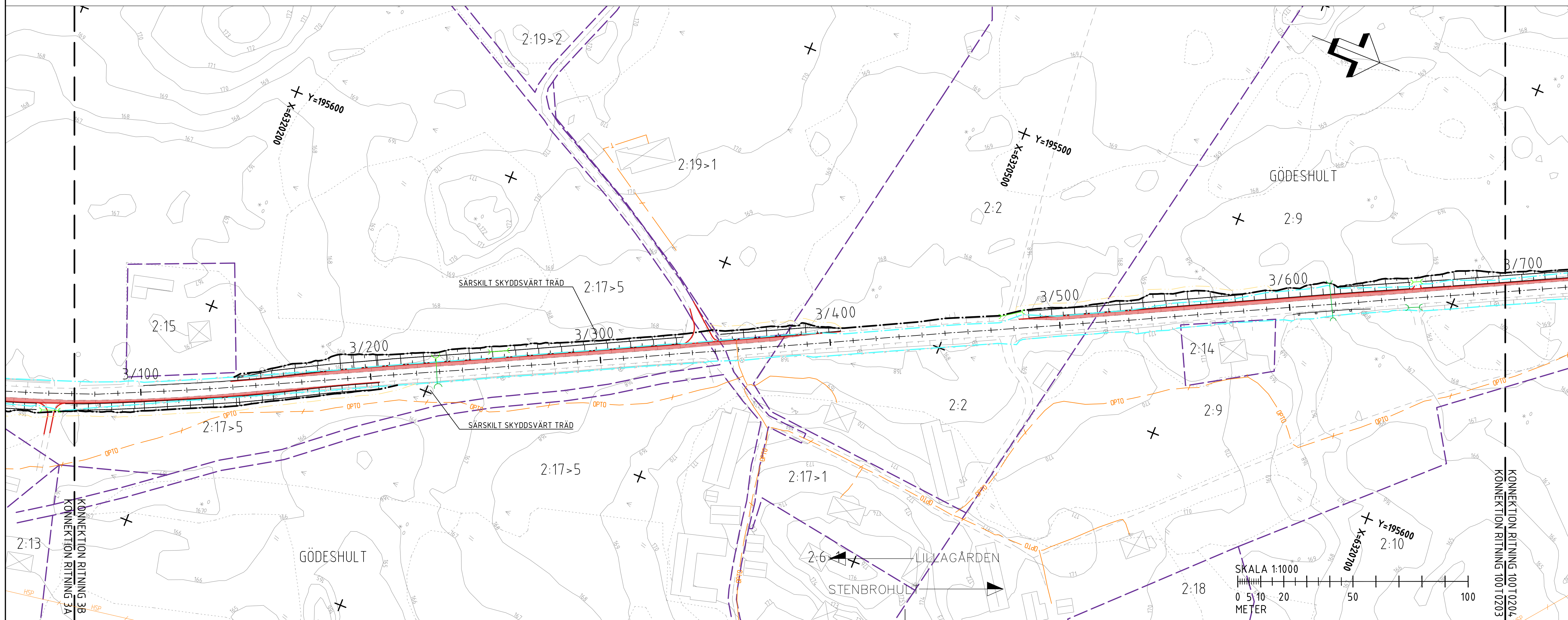
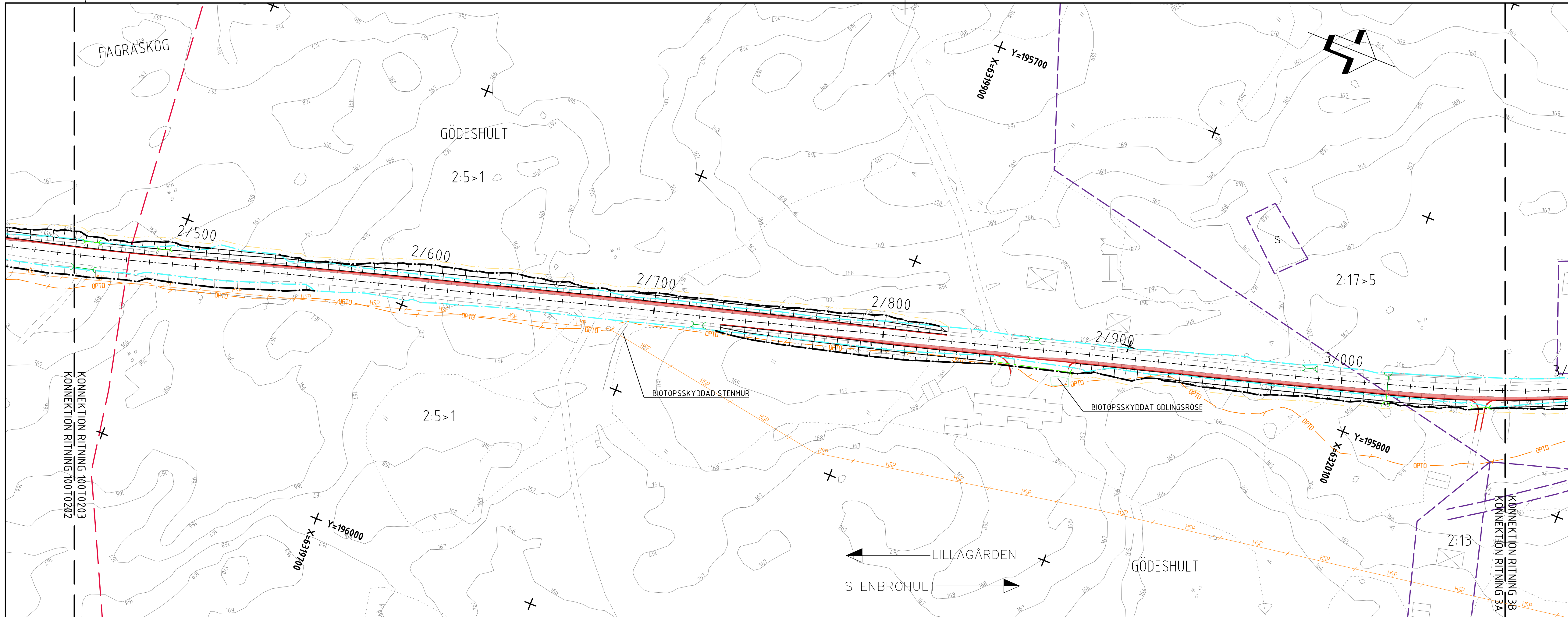
BESKRIVNING: **ILLUSTRATIONSKARTA KM 1/210 - 2/450**

SKALA: 1:1000

0 5 10 20 50 100 METER

SKALA: 1:1000 | FORMAT: **A1** | FÖRVALTNINGSNUMMER

RITNINGSNUMMER: 1 00 T 02 02 | BLAD: **02** | NÄSTA BLAD: **03** | BET



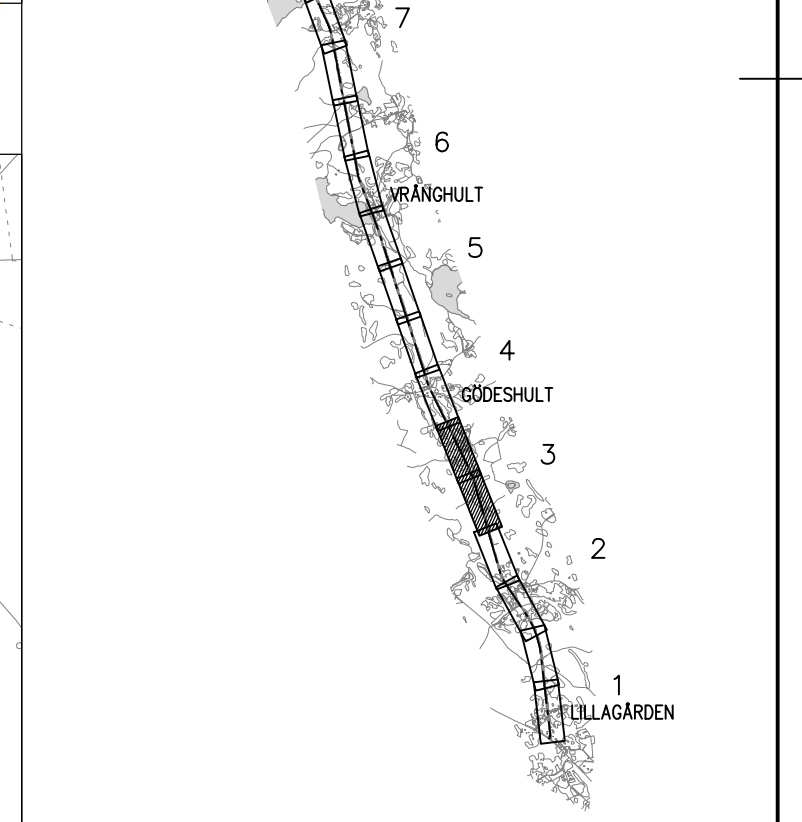
TECKENFÖRKLARING

- 0/100 BREDDNING AV BEFINTLIG VÄG MED VÄGBANKEKANTER OCH LÅNGDMÄTNING
- NY VÄGOMRÄDESGRÄNS
- BEF VÄGOMRÄDESGRÄNS
- GRÄNS FÖR TILLFÄLLIG NYTTJANDERÄTT
- BEF TRUMMA
- FÖRLÅNGNING AV BEF TRUMMA
- NY TRUMMA
- RÄCKE
- NY VÄGSLÄNT

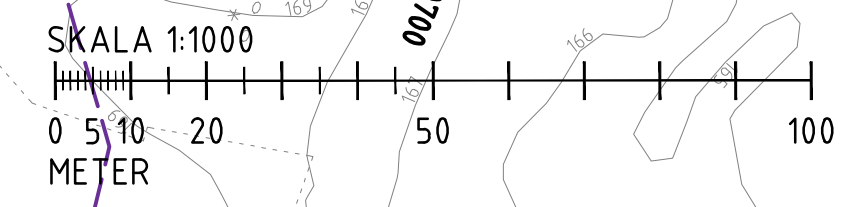
ÖVRIGA OMRÅDEN/BETECKNING

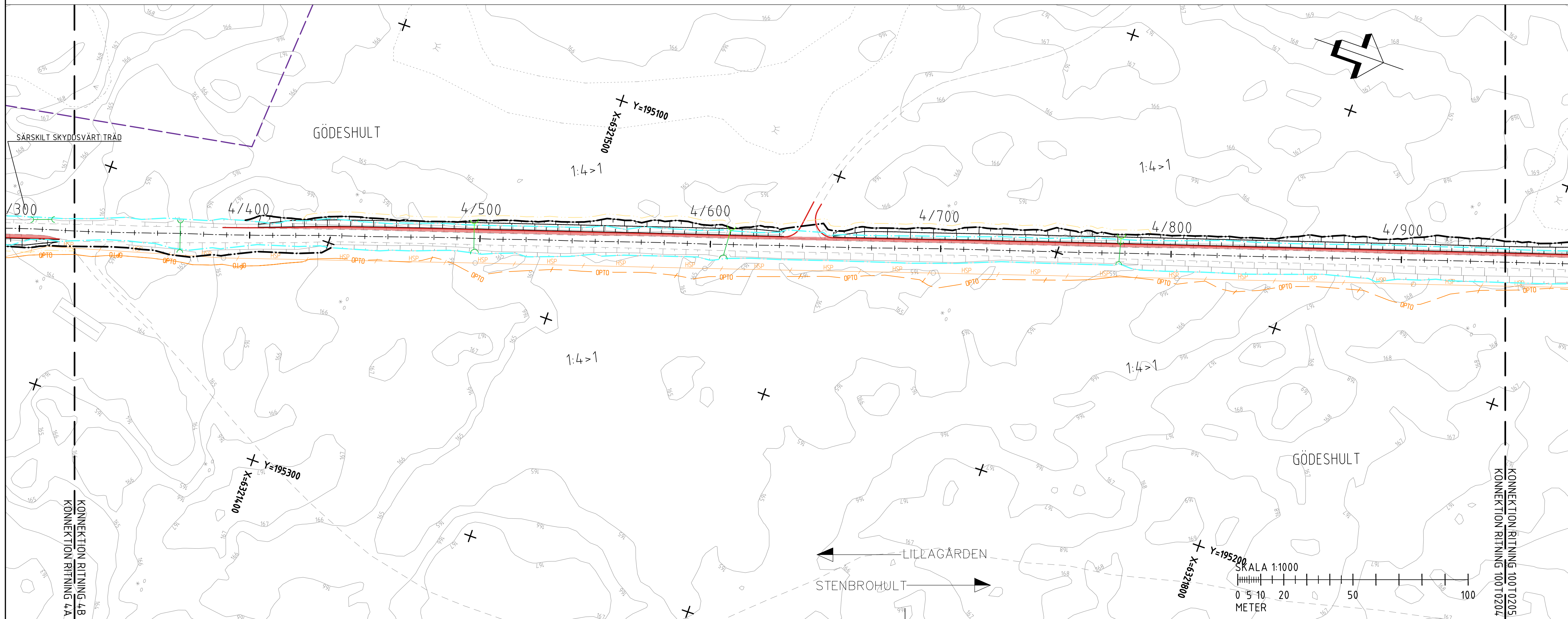
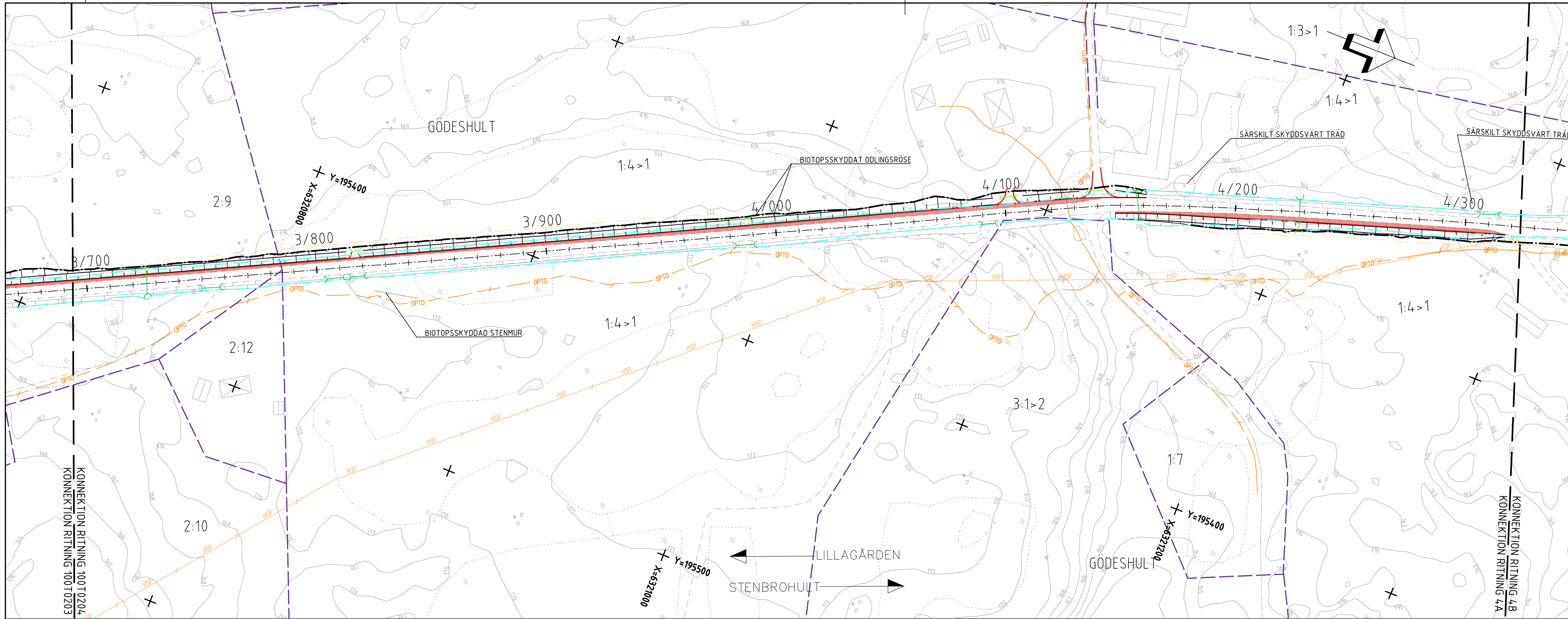
- TRAKTGRÄNS
- FASTIGHETSGRÄNS
- FASTIGHETSBETECKNING
- BEF. VATTENDRÅG
- BEF. RÄCKE
- BEF. STAKET
- BEF. STENMUR
- BEF. VÄGKANT
- BEF. VÄGSLÄNT
- HÖJDKURVOR MED HÖJDANGIVELSER
- BYGGNADER
- BELYSNINGSTOLPE
- BEF. DAGVATTENLEDNING
- BEF. TRYCK
- SPILLVATTENLEDNING
- BEF. HÖGSPÄNNINGSKABEL
- BEF. OPTO/FIBERKABEL
- BEF. TELEKABEL
- BEF. ODLINGSRÖSEN
- BEF. SÄRSKILT SKYDDSVÄRT TRÅD

KOORDINATSYSTEM
 SYSTEM I PLAN: SWEREF 99 15 00
 SYSTEM I HÖJD: RH 2000
 ORIENTERINGSGIFTUR



TYP AV PLAN		VÄGPLAN	
GRANSKNINGSSTATUS / SYFTE		SAMRÅDSHANDLING	
HANDLINGSTYP	2021-12-21	LEVERANS / ÄNDRINGS-PM	
OBJEKT	VÄG 941 LILLAGÅRDEN - STENBROHULT		
DELOMRÅDE / BANDEL	LILLAGÅRDEN - STENBROHULT		
ANLÄGGNINGSDEL	VÄG 941		
OBJEKTNUMMER / KM	173040	KONSTRUKTIONSNUMMER	
BESTÄLLARE	TRAFIKVERKET	LEVERANTÖR	RAMBOLL
SKAPAD AV	L.SVENSSON	UPPRAGSNUMMER	1320053520
GODKÄND AV	H.KONSTENIUS	ÄNDELNING	
RITNINGSTYP	PLAN		
TEKNIKOMRÅDE / INNEHÅLL	VÄGUTFORMNING OCH TRAFIK		
BESKRIVNING	ILLUSTRATIONSKARTA KM 2/450 - 3/690		
SKALA	1:1000	FORMAT	A1
RITNINGSNUMMER	1 00 T 02 03	BLAD	03
		NÄSTA BLAD	04
		BET	





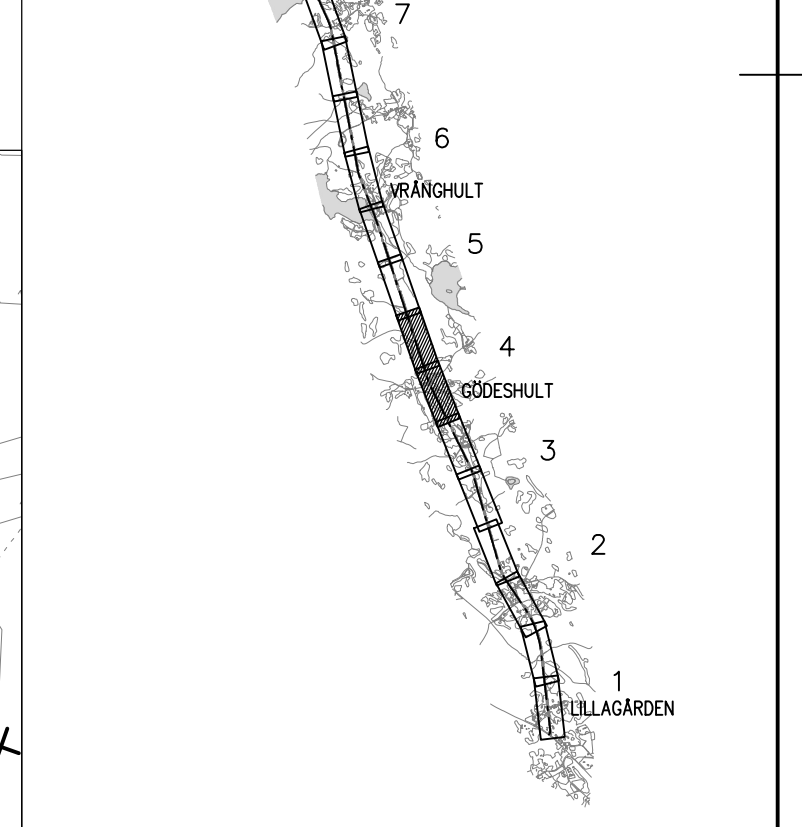
TECKENFÖRKLARING

- 0/100 BREDDNING AV BEFINTLIG VÄG MED VÄGBANEKANTER OCH LÅNGDMÄTNING
- NY VÄGOMRÄDESGRÄNS
- BEF VÄGOMRÄDESGRÄNS
- GRÄNS FÖR TILLFÄLLIG NYTTJANDERÄTT
- BEF TRUMMA
- FÖRLÄNGNING AV BEF TRUMMA
- NY TRUMMA
- RÄCKE
- NY VÄGSLÄNT

ÖVRIGA OMRÅDEN/BETECKNING

- TRAKTGRÄNS
- FASTIGHETSGRÄNS
- FASTIGHETSBETECKNING
- BEF. VATTENDRAG
- BEF. RÄCKE
- BEF. STAKET
- BEF. STENMUR
- BEF. VÄGKANT
- BEF. VÄGSLÄNT
- HÖJDKURVOR MED HÖJDANGIVELSER
- BYGGNADER
- BELYSNINGSSTOLPE
- BEF. DAGVATTENLEDNING
- BEF. TRYCK
- BEF. SPILLVATTENLEDNING
- BEF. HÖGSPÄNNINGSKABEL
- BEF. OPTO/FIBERKABEL
- BEF. TELEKABEL
- BEF. ODLINGSRÖSEN
- BEF. SÄRSKILT SKYDDSVÄRT TRÄD

KOORDINATSYSTEM
 SYSTEM I PLAN: SWEREF 99 15 00
 SYSTEM I HÖJD: RH 2000
 ORIENTERINGSGIFTUR



TYP AV PLAN: **VÄGPLAN**

GRANSKNINGSSTATUS / SYFTE

HANDLINGSTYP: **SAMRÅDSHANDLING**

DATUM: 2021-12-21
 LEVERANS / ÄNDRINGS-PM

OBJEKT: **VÄG 941**
LILLAGÅRDEN - STENBROHULT

DELOMRÅDE / BANDEL: **LILLAGÅRDEN - STENBROHULT**

ANLÄGGNINGSDEL: **VÄG 941**

OBJEKTSNUMMER / KM: 173040
 KONSTRUKTIONSNUMMER

BESTÄLLARE: **TRAFIKVERKET**
 LEVERANTÖR: **RAMBOLL**

SKAPAD AV: **L.SVENSSON**
 UPPDRAGSNUMMER: **1320053520**

GODKÄND AV: **H.KONSTENIUS**
 ÄNDELNING

RITNINGSTYP: **PLAN**
 TEKNIKOMRÅDE / INNEHÅLL: **VÄGUTFORMNING OCH TRAFIK**

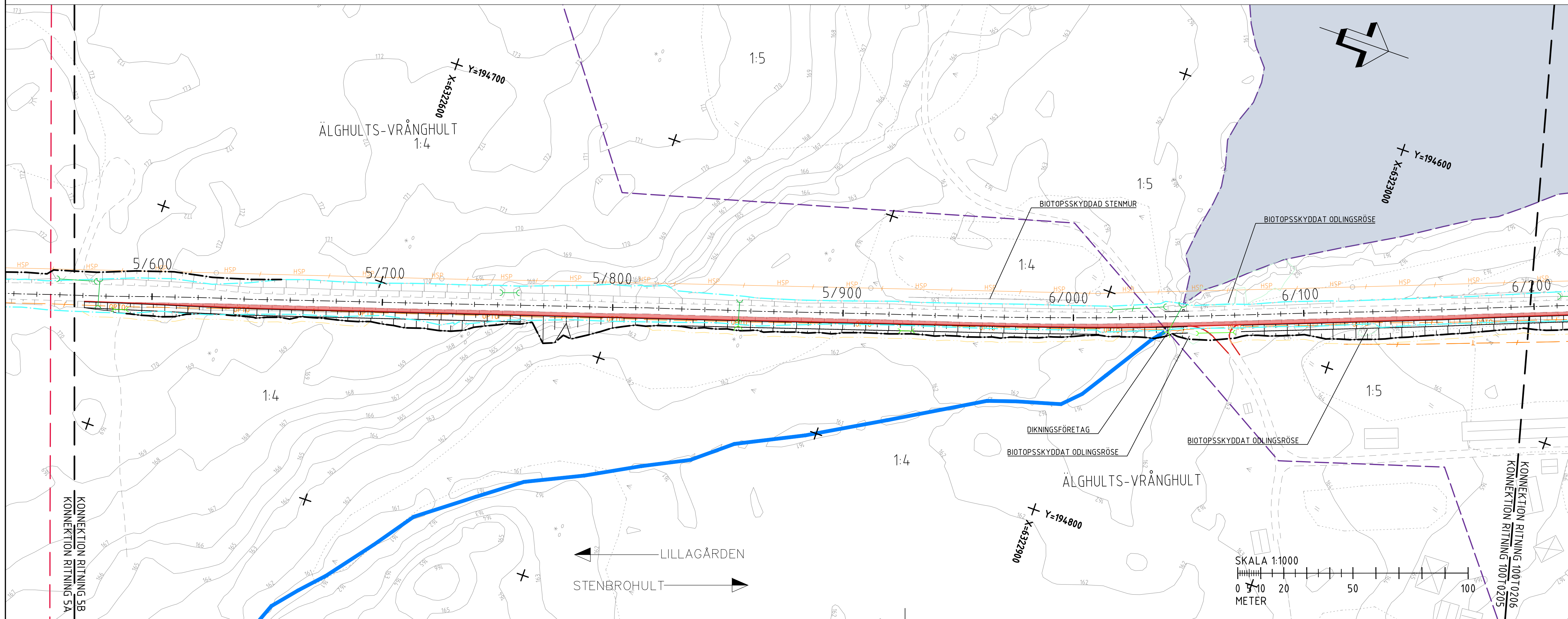
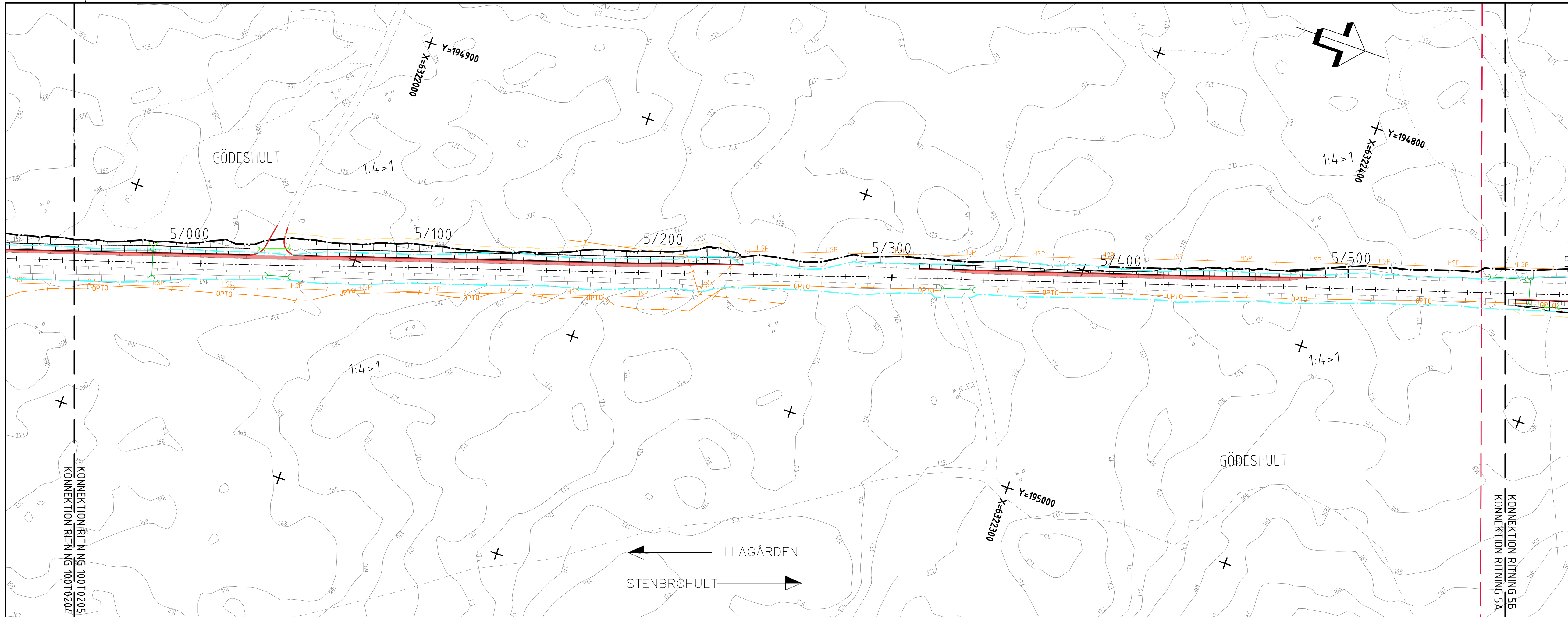
BESKRIVNING: **ILLUSTRATIONSKARTA**
KM 3/690 - 4/940

SKALA: 1:1000
 0 5 10 20 50 100
 METER

SKALA: 1:1000
 0 5 10 20 50 100
 METER

FORMAT: **A1**
 FÖRVALTNINGSNUMMER

RITINGSNUMMER: 1 00 T 02 04
 BLAD: 04
 NÄSTA BLAD: 05
 BET



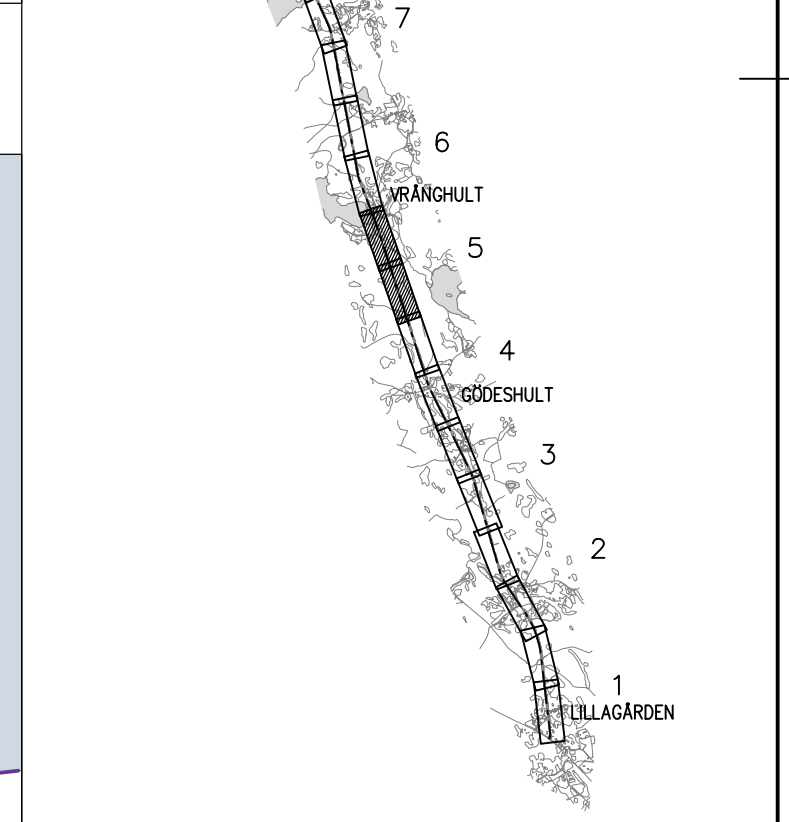
TECKENFÖRKLARING

- 0/100 BREDDNING AV BEFINTLIG VÄG MED VÄGBANEKANTER OCH LÅNGMÅTNING
- NY VÄGOMRÅDESGRÄNS
- BEF VÄGOMRÅDESGRÄNS
- GRÄNS FÖR TILLFÄLLIG NYTTJANDERÄTT
- BEF TRUMMA
- FÖRLÅNGNING AV BEF TRUMMA
- NY TRUMMA
- RÄCKE
- NY VÄGSLANT

ÖVRIGA OMRÅDEN/BETECKNING

- 1:23 TRAKTGRÄNS
- FASTIGHETSGRÄNS
- FASTIGHETSBETECKNING
- BEF. VATTENDRAG
- BEF. RÄCKE
- BEF. STAKET
- BEF. STENMUR
- BEF. VÄGKANT
- BEF. VÄGSLANT
- HÖJDKURVOR MED HÖJDANGIVELSER
- BYGGNADER
- BELYSNINGSPOLPE
- BEF. DAGVATTENLEDNING
- BEF. TRYCK
- BEF. TRYCK
- BEF. HÖGSPÄNNINGSKABEL
- BEF. OPTO/FIBERKABEL
- BEF. TELEKABEL
- BEF. ODLINGSRÖSEN
- BEF. SÄRSKILT SKYDDSVÄRT TRAD

KOORDINATSYSTEM
 SYSTEM I PLAN: SWEREF 99 15 00
 SYSTEM I HÖJD: RH 2000
 ORIENTERINGSFIGUR



TYP AV PLAN: **VÄGPLAN**

GRANSKNINGSSTATUS / SYFTE: **SAMRÅDSHANDLING**

HANDLINGSTYP: **SAMRÅDSHANDLING**

DATUM: 2021-12-21

OBJEKT: **VÄG 941 LILLAGÄRDEN - STENBRÖHULT**

DELOMRÅDE / BANDEL: **LILLAGÄRDEN - STENBRÖHULT**

ANLÄGGNINGSDEL: **VÄG 941**

OBJEKTSNUMMER / KM: 173040

KONSTRUKTIONSNUMMER: 1320053520

BESTÄLLARE: **TRAFIKVERKET**

LEVERANTÖR: **RAMBOLL**

SKAPAD AV: **L.SVENSSON**

GODKÄND AV: **H.KONSTENIUS**

RITNINGSTYP: **PLAN**

TEKNIKOMRÅDE / INNEHÅLL: **VÄGUTFORMNING OCH TRAFIK**

BESKRIVNING: **ILLUSTRATIONSKARTA KM 4/940 - 6/200**

SKALA: 1:1000

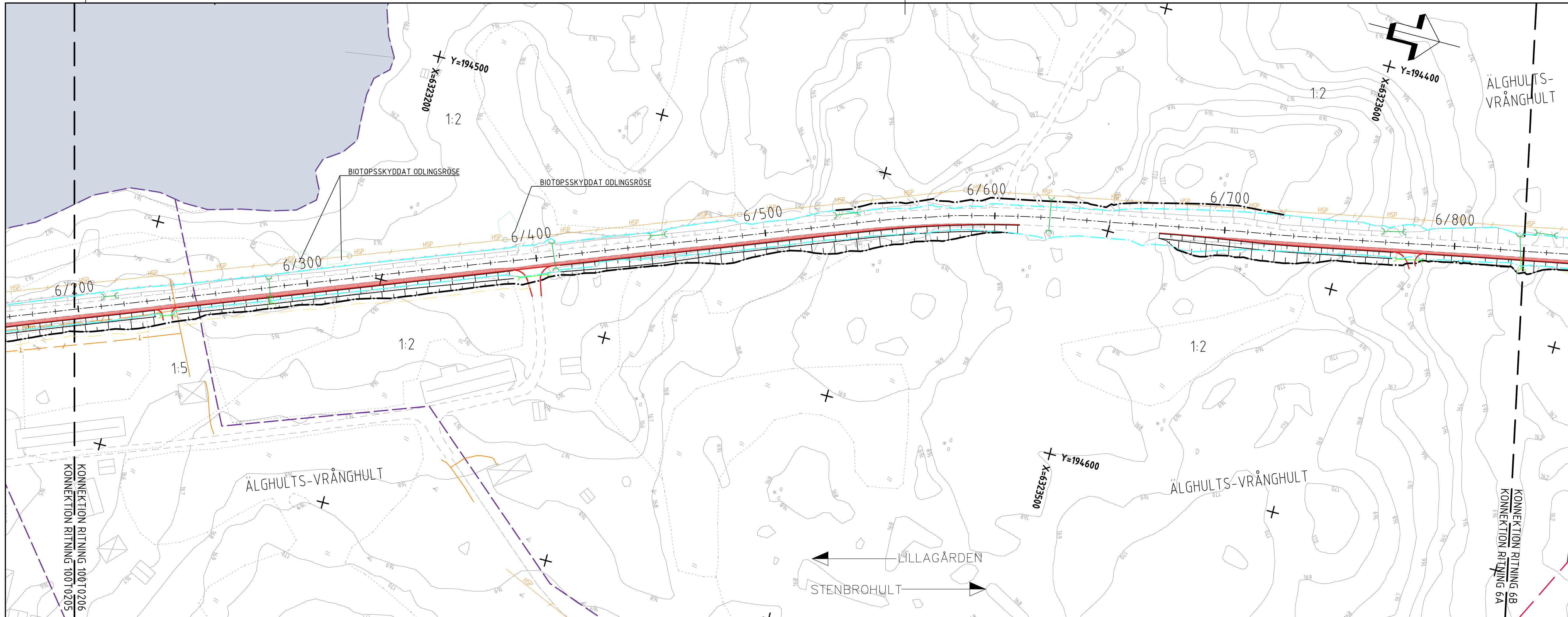
FORMAT: **A1**

FÖRVALTNINGSNUMMER: 1 00 T 02 05

BLAD: 05

NÄSTA BLAD: 06

BET:



TECKENFÖRKLARING

- 0/100 BREDDNING AV BEFINTLIG VÄG MED VÄGBANEKANTER OCH LÄNGDMÄTNING
- NY VÄGOMRÄDESGRÄNS
- BEF VÄGOMRÄDESGRÄNS
- GRÄNS FÖR TILLFÄLLIG NYTTJANDERÄTT
- BEF TRUMMA
- FÖRLÄNGNING AV BEF TRUMMA
- NY TRUMMA
- RÄCKE
- NY VÄGSLÄNT

ÖVRIGA OMRÅDEN/BETECKNING

- TRAKTGRÄNS
- FASTIGHETSGRÄNS
- FASTIGHETSBETECKNING
- BEF. VATTENDRAG
- BEF. RÄCKE
- BEF. STAKET
- BEF. STENMUR
- BEF. VÄGKANT
- BEF. VÄGSLÄNT
- HÖJDKURVOR MED HÖJDANGIVELSER
- BYGGNADER
- BELYSNINGSTOLPE
- BEF. DAGVATTENLEDNING
- BEF. TRYCK
- SPILLVATTENLEDNING
- BEF. HÖGSPÄNNINGSKABEL
- BEF. OPTO/FIBERKABEL
- BEF. TELEKABEL
- BEF. ODLINGSRÖSEN
- BEF. SÄRSKILT SKYDDSVÄRT TRAD

KOORDINATSYSTEM
 SYSTEM I PLAN: SWEREF 99 15 00
 SYSTEM I HÖJD: RH 2000
 ORIENTERINGSGIFTUR



VÄGPLAN

TYP AV PLAN

GRANSKNINGSSTATUS / SYFTE

SAMRÅDSHANDLING

HANDLINGSTYP

DATUM 2021-12-21 LEVERANS / ÄNDRINGS-PM

OBJEKT
VÄG 941
 LILLAGÄRDEN - STENBROHULT

DELOMRÅDE / BANDEL
 LILLAGÄRDEN - STENBROHULT

ANLÄGGNINGSDEL
 VÄG 941

OBJEKTSNUMMER / KM 173040 KONSTRUKTIONNUMMER

BESTÄLLARE LEVERANTÖR
TRAFIKVERKET **RAMBÖLL**

SKAPAD AV L.SVENSSON UPPDRAGSNUMMER 1320053520

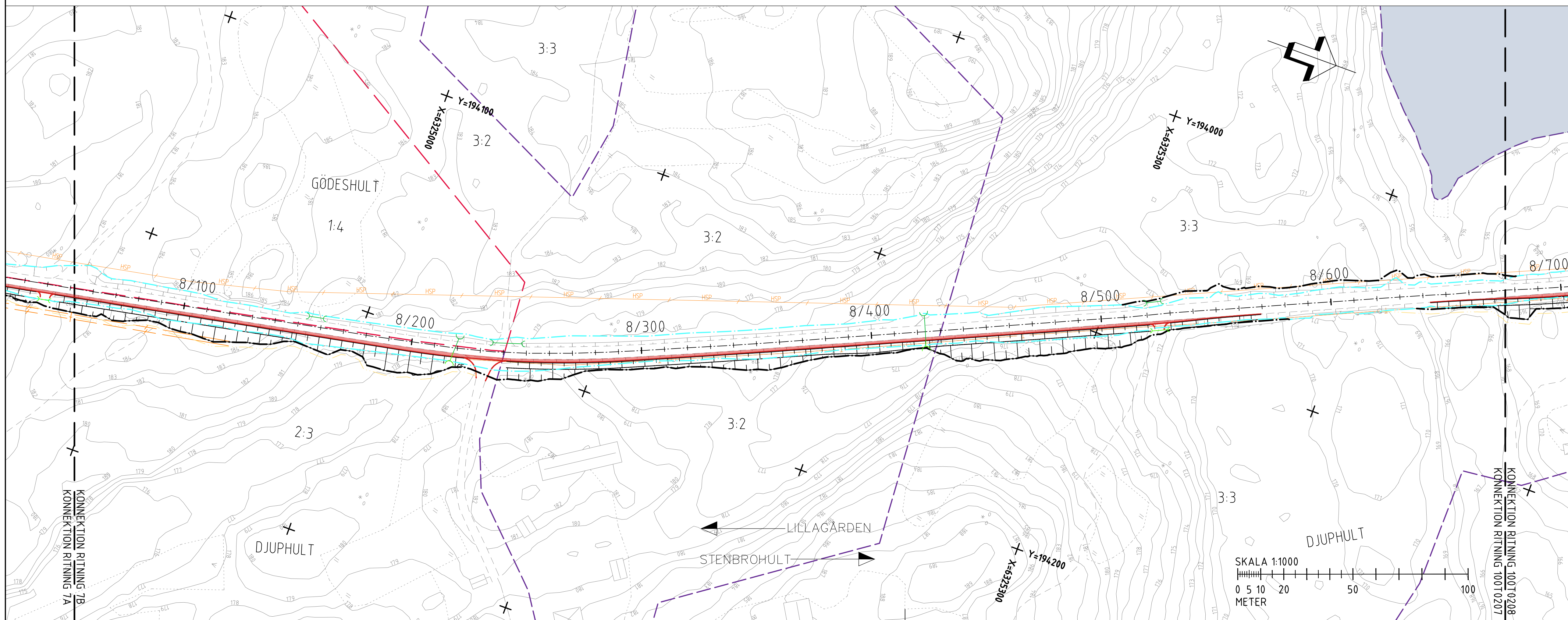
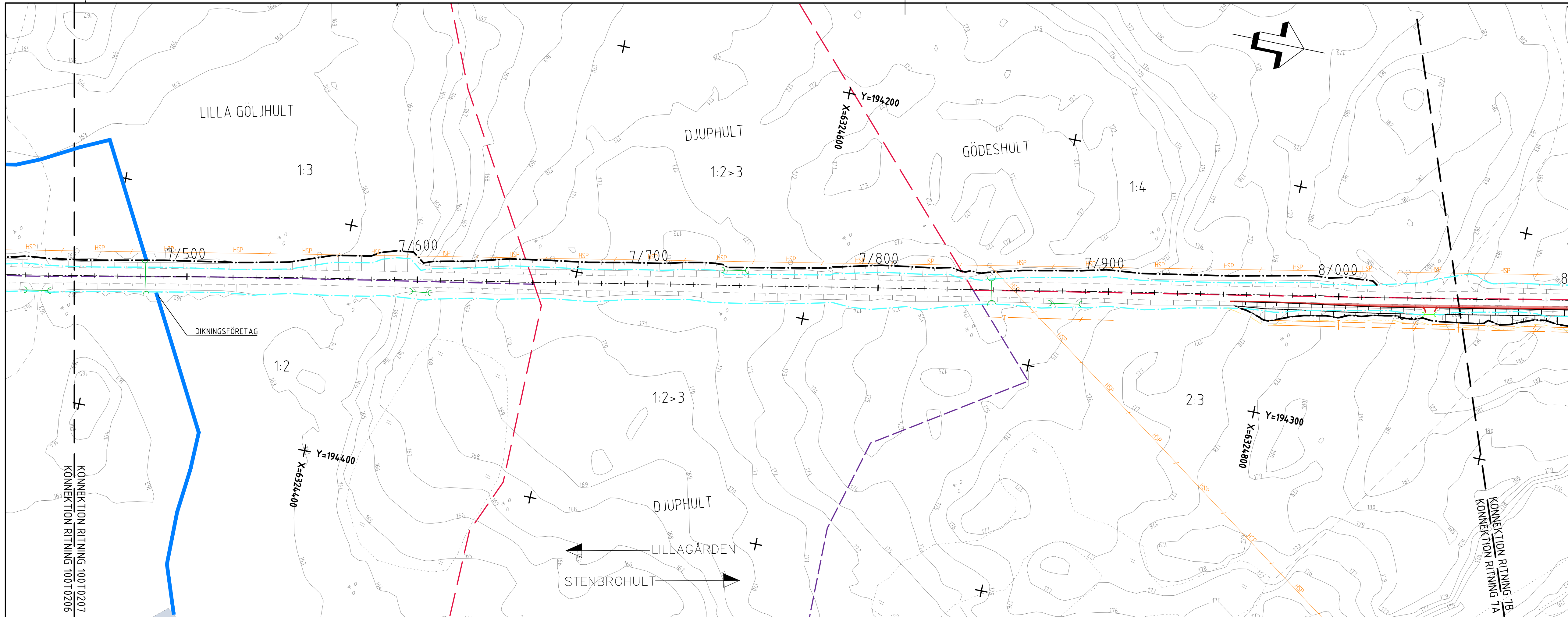
GODKÄND AV H.KONSTENIUS AVDELNING

RITNINGSTYP
PLAN
 TEKNIKOMRÅDE / INNEHÅLL
 VÄGUTFORMNING OCH TRAFIK

BESKRIVNING
 ILLUSTRATIONSKARTA
 KM 6/200 - 7/450

SKALA 1:1000 FÖRVALTNINGSNUMMER

RITNINGSNUMMER 1 00 T 02 06 BLAD 06 NÄSTA BLAD 07 BET



TECKENFÖRKLARING

- 0/100 BREDDNING AV BEFINTLIG VÄG MED VÄGBANEKANTER OCH LÅNGDMÄTNING
- NY VÄGOMRÄDESGRÄNS
- BEF VÄGOMRÄDESGRÄNS
- GRÄNS FÖR TILLFÄLLIG NYTTJANDERÄTT
- BEF TRUMMA
- FÖRLÄNGNING AV BEF TRUMMA
- NY TRUMMA
- RÄCKE
- NY VÄGSLÄNT

ÖVRIGA OMRÅDEN/BETECKNING

- TRAKTGRÄNS
- FASTIGHETSGRÄNS
- FASTIGHETSBETECKNING
- BEF. VATTENDRAG
- BEF. RÄCKE
- BEF. STAKET
- BEF. STENMUR
- BEF. VÄGKANT
- BEF. VÄGSLÄNT
- HÖJDKURVOR MED HÖJDANGIVELSER
- BYGGNADER
- BELYSNINGSSTOLPE
- BEF. DAGVATTENLEDNING
- BEF. TRYCK
- BEF. SPILLVATTENLEDNING
- BEF. HÖGSPÄNNINGSKABEL
- BEF. OPTO/FIBERKABEL
- BEF. TELEKABEL
- BEF. ODLINGSRÖSEN
- BEF. SÄRSKILT SKYDDSVÄRT TRÅD

KOORDINATSYSTEM
 SYSTEM I PLAN: SWEREF 99 15 00
 SYSTEM I HÖJD: RH 2000
 ORIENTERINGSGIFUR

VÄGPLAN

GRANSKNINGSSTATUS / SYFTE
SAMRÅDSHANDLING

HANDLINGSTYP
 DATUM: 2021-12-21
 LEVERANS / ÄNDRINGS-PM

OBJEKT
VÄG 941
LILLAGÅRDEN - STENBROHULT

DELOMRÅDE / BANDEL
LILLAGÅRDEN - STENBROHULT

ANLÄGGNINGSDEL
VÄG 941

OBJEKTSNUMMER / KM: 173040
 KONSTRUKTIONSNUMMER

BESTÄLLARE: TRAFIKVERKET
 LEVERANTÖR: **RAMBOLL**

SKAPAD AV: L.SVENSSON
 GODKÄND AV: H.KONSTENIUS

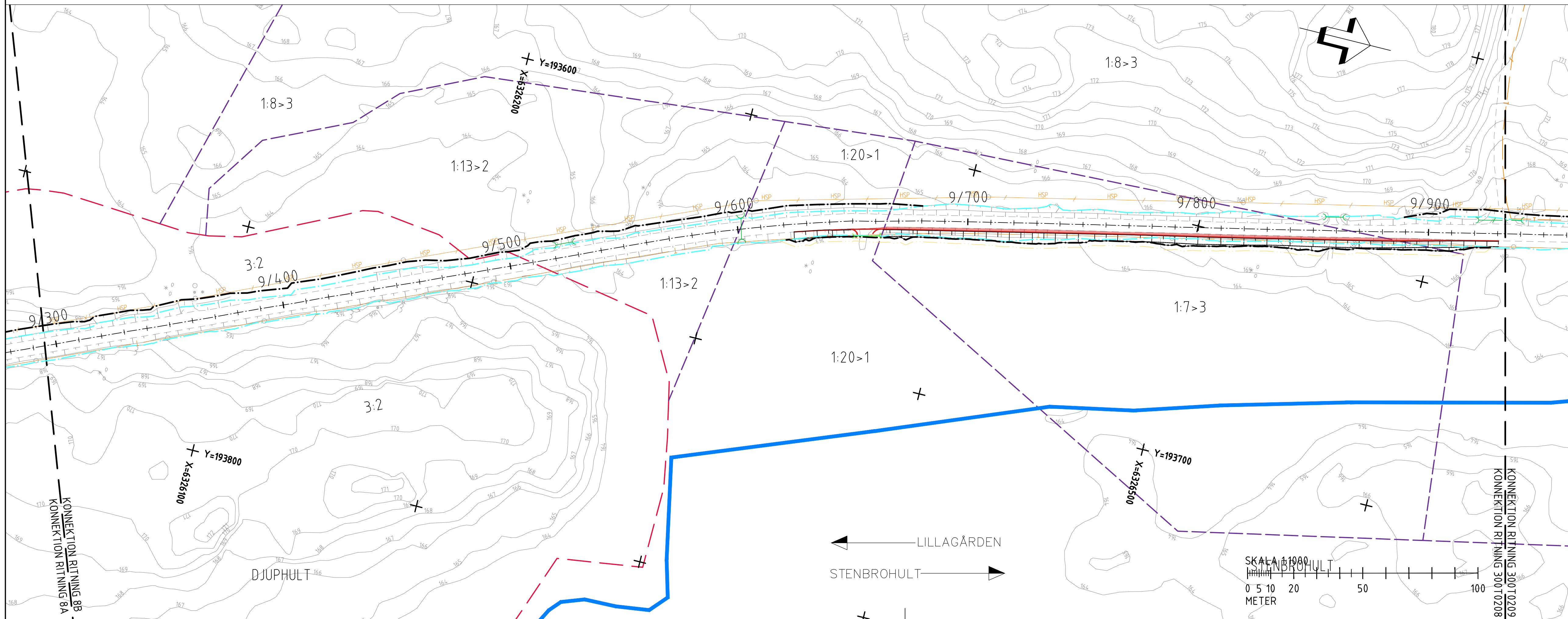
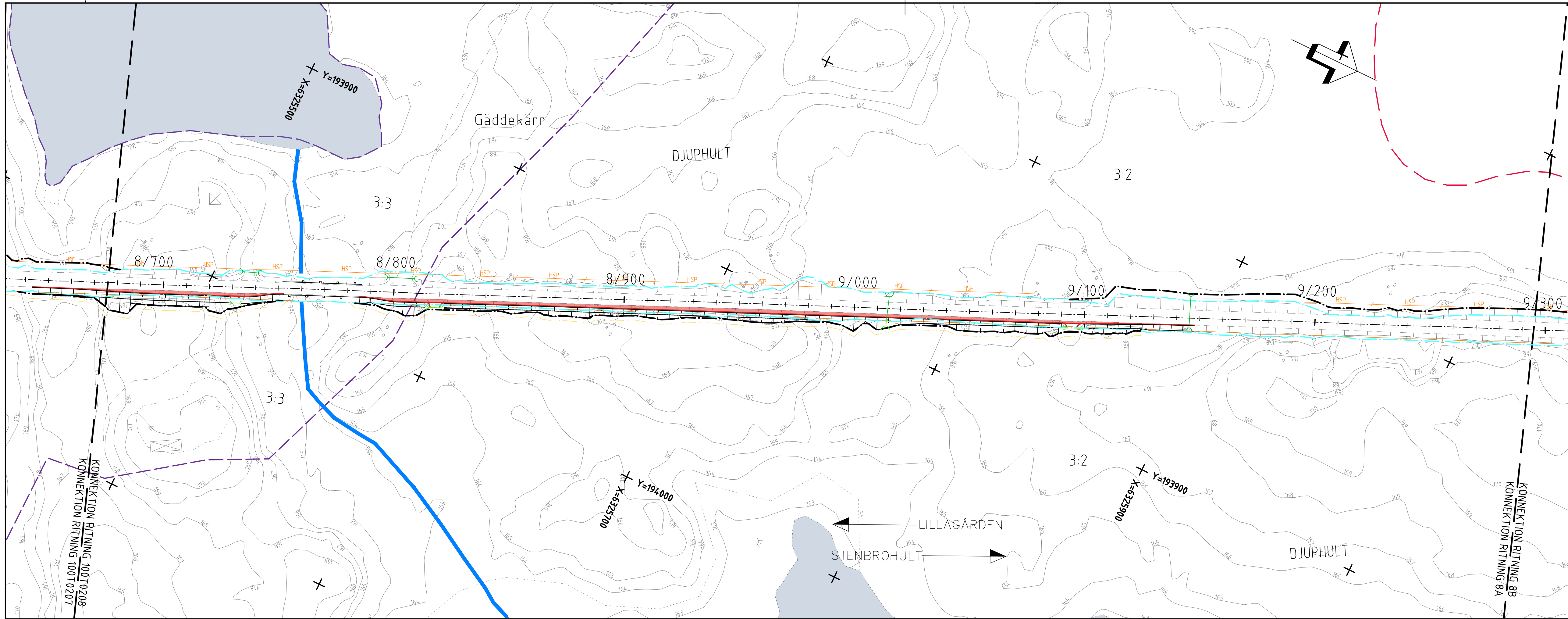
UPPRAGSNUMMER: 1320053520
 AVDELNING

RITNINGSTYP
PLAN
 TEKNIKOMRÅDE / INNEHÅLL
VÄGUTFORMNING OCH TRAFIK

BESKRIVNING
ILLUSTRATIONSKARTA
KM 7/450 - 8/680

SKALA: 1:1000
 0 5 10 20 50 100
 METER

SKALA: 1:1000
 RITINGSNUMMER: 1 00 T 02 07
 FÖRVALTNINGSNUMMER: A1
 BLAD: 07
 NÄSTA BLAD: 08
 BET:



TECKENFÖRKLARING

- 0/100 BREDDNING AV BEFINTLIG VÄG MED VÄGBANKEKANTER OCH LÅNGMÄTNING
- NY VÄGOMRÅDESGRÄNS
- BEF VÄGOMRÅDESGRÄNS
- GRÄNS FÖR TILLFÄLLIG NYTTJANDERÄTT
- BEF TRUMMA
- FÖRLÄNGNING AV BEF TRUMMA
- NY TRUMMA
- RÄCKE
- NY VÄGSLÄNT

ÖVRIGA OMRÅDEN/BETECKNING

- TRAKTGRÄNS
- FASTIGHETSGRÄNS
- FASTIGHETSBETECKNING
- BEF. VATTENDRÅG
- BEF. RÄCKE
- BEF. STAKET
- BEF. STENMUR
- BEF. VÄGKANT
- BEF. VÄGSLÄNT
- HÖJDKURVOR MED HÖJDANGIVELSER
- BYGGNADER
- BELYSNINGSTOLPE
- BEF. DAGVATTENLEDNING
- BEF. TRYCK
- BEF. SPILLVATTENLEDNING
- BEF. HÖGSPÄNNINGSKABEL
- BEF. OPTO/FIBERKABEL
- BEF. TELEKABEL
- BEF. ODLINGSRÖSEN
- BEF. SÄRSKILT SKYDDSVÄRT TRÅD

SKALA 1:23

KOORDINATSYSTEM
SYSTEM I PLAN: SWEREF 99 15 00
SYSTEM I HÖJD: RH 2000
ORIENTERINGSGIFUR

VÄGPLAN

TYP AV PLAN

GRANSKNINGSSTATUS / SYFTE

HANDLINGSTYP
SAMRÅDSHANDLING

DATUM
2021-12-21

LEVERANS / ÄNDRINGS-PM

OBJEKT
VÄG 941

DELOMRÅDE / BANDEL
LILLAGÅRDEN - STENBROHULT

ANLÄGGNINGSDEL
VÄG 941

OBJEKTNUMMER / KM
173040

KONSTRUKTIONSNUMMER

BESTÄLLARE
TRAFIKVERKET

LEVERANTÖR
RAMBOLL

SKAPAD AV
L.SVENSSON

UPPDRAGSNUMMER
1320053520

GODKÄND AV
H.KONSTENIUS

AVDELNING

RITNINGSTYP
PLAN

TEKNIKOMRÅDE / INNEHÅLL
VÄGUTFORMNING OCH TRAFIK

BESKRIVNING
ILLUSTRATIONSKARTA

SKALA
1:1000

FORMAT
A1

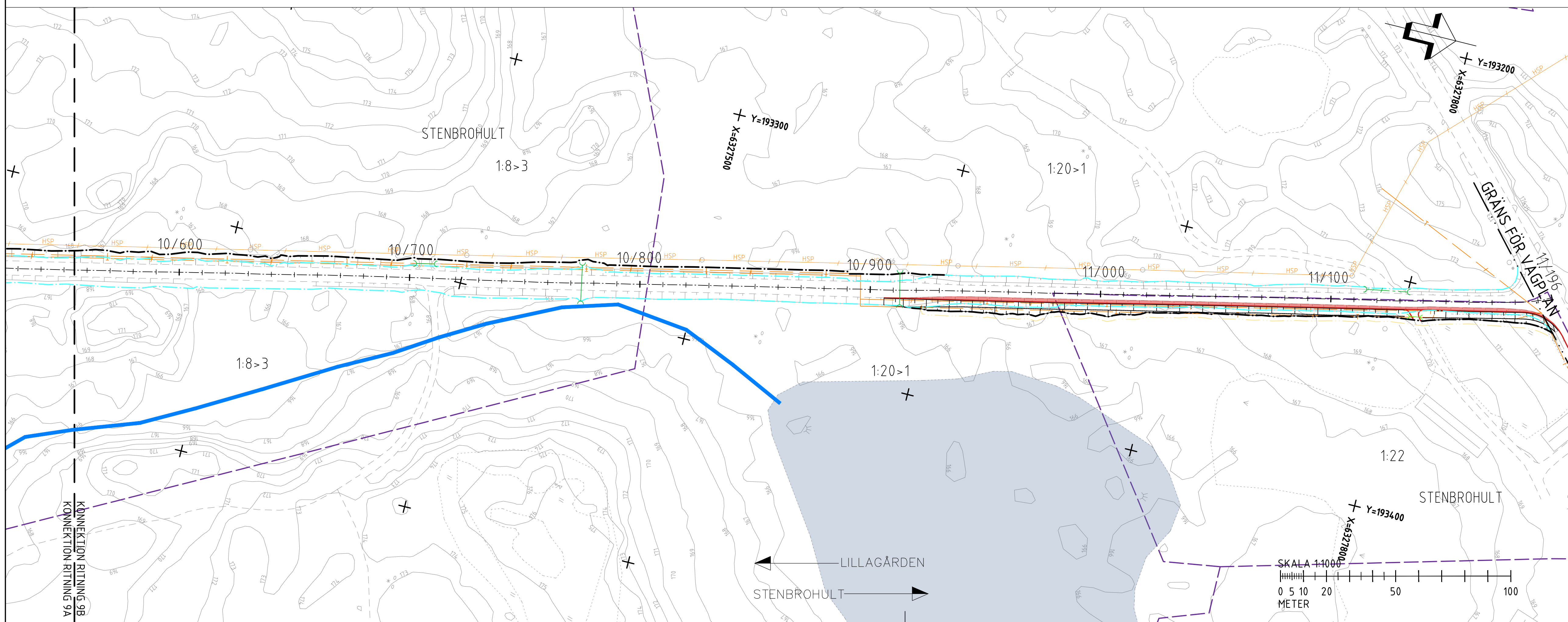
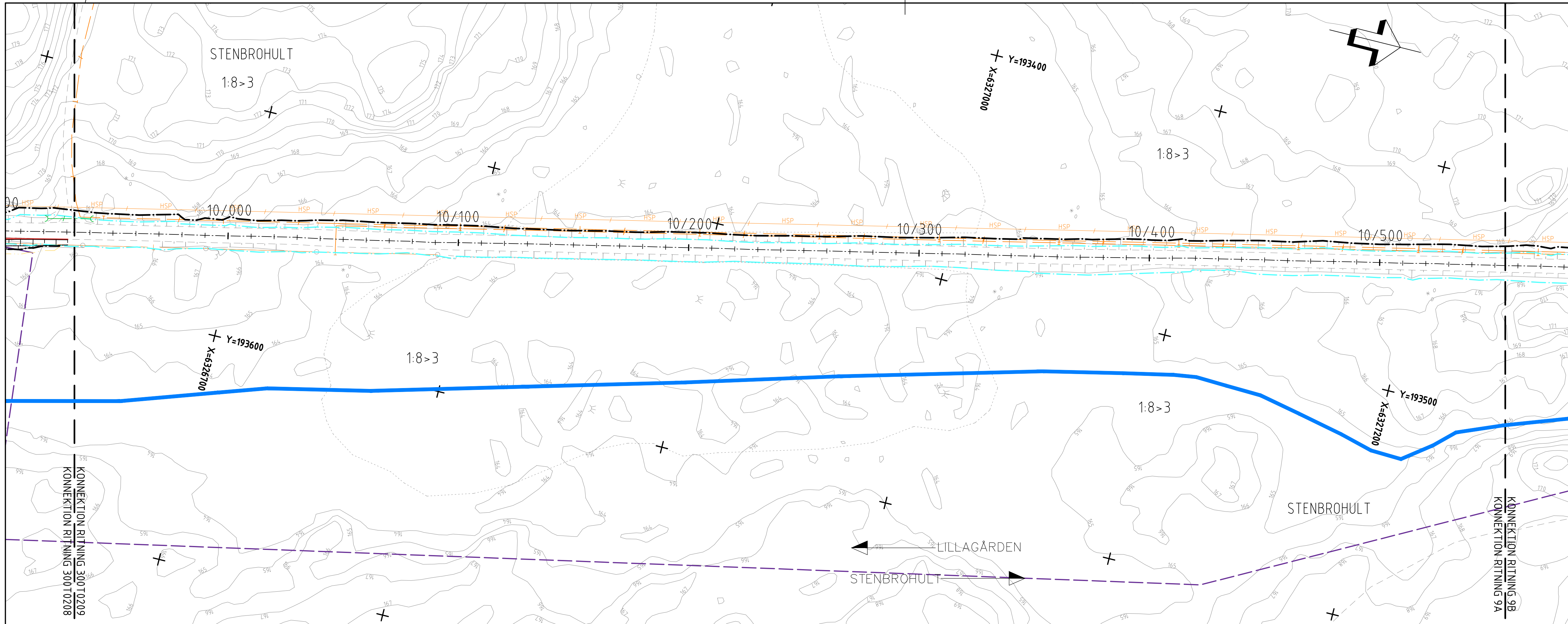
FÖRVALTNINGSNUMMER

RITNINGSNUMMER
1 00 T 02 08

BLAD
08

NÄSTA BLAD
09

BET



TECKENFÖRKLARING

- 0/100 BREDDNING AV BEFINTLIG VÄG MED VÄGBANEKANTER OCH LÅNGDMÄTNING
- NY VÄGOMRÄDESGRÄNS
- BEF VÄGOMRÄDESGRÄNS
- GRÄNS FÖR TILLFÄLLIG NYTTJANDERÄTT
- BEF TRUMMA
- FÖRLÄNGNING AV BEF TRUMMA
- NY TRUMMA
- RÄCKE
- NY VÄGSLÄNT

ÖVRIGA OMRÅDEN/BETECKNING

- 1:23 TRAKTGRÄNS
- FASTIGHETSGRÄNS
- FASTIGHETSBETECKNING
- BEF. VATTENDRAG
- BEF. RÄCKE
- BEF. STAKET
- BEF. STENMUR
- BEF. VÄGKANT
- BEF. VÄGSLÄNT
- HÖJDKURVOR MED HÖJDANGIVELSER
- BYGGNADER
- BELYSNINGSSTOLPE
- BEF. DAGVATTENLEDNING
- BEF. TRYCK
- SPILLVATTENLEDNING
- BEF. HÖGSPÄNNINGSKABEL
- BEF. OPTO/FIBERKABEL
- BEF. TELEKABEL
- BEF. ODLINGSRÖSEN
- BEF. SÄRSKILT SKYDDSVÄRT TRAD

KOORDINATSYSTEM
 SYSTEM I PLAN: SWEREF 99 15 00
 SYSTEM I HÖJD: RH 2000
 ORIENTERINGSGIFTUR

VÄGPLAN

GRANSKNINGSSTATUS / SYFTE
SAMRÅDSHANDLING

HANDLINGSTYP
 DATUM: 2021-12-21
 LEVERANS / ÄNDRINGS-PM

OBJEKT
VÄG 941
 LILLAGÅRDEN - STENBROHULT

DELOMRÅDE / BANDEL
 LILLAGÅRDEN - STENBROHULT

ANLÄGGNINGSDEL
 VÄG 941

OBJEKTSNUMMER / KM
 173040

KONSTRUKTIONSNUMMER

BESTÄLLARE
TRAFIKVERKET

LEVERANTÖR
RAMBOLL

SKAPAD AV
 L.SVENSSON

UPPRAGSNUMMER
 1320053520

GODKÄND AV
 H.KONSTENIUS

AVDELNING

RITNINGSTYP
PLAN

TEKNIKOMRÅDE / INNEHÅLL
 VÄGUTFORMNING OCH TRAFIK

BESKRIVNING
 PLANKARTA
 KM 9/930 - 11/196

SKALA
 1:1000

FORMAT
 A1

FÖRVALTNINGSNUMMER

RITINGSNUMMER
 1 00 T 02 09

BLAD
 09

NÄSTA BLAD

BET

SKALA 1:1000
 0 5 10 20 50 100
 METER