


VÄG 136 ALGUTSRUM-SÖNNERBORG

Bullerutbredningskarta
Nollalternativ år 2045

Ekvivalent ljudnivå L_{eq}

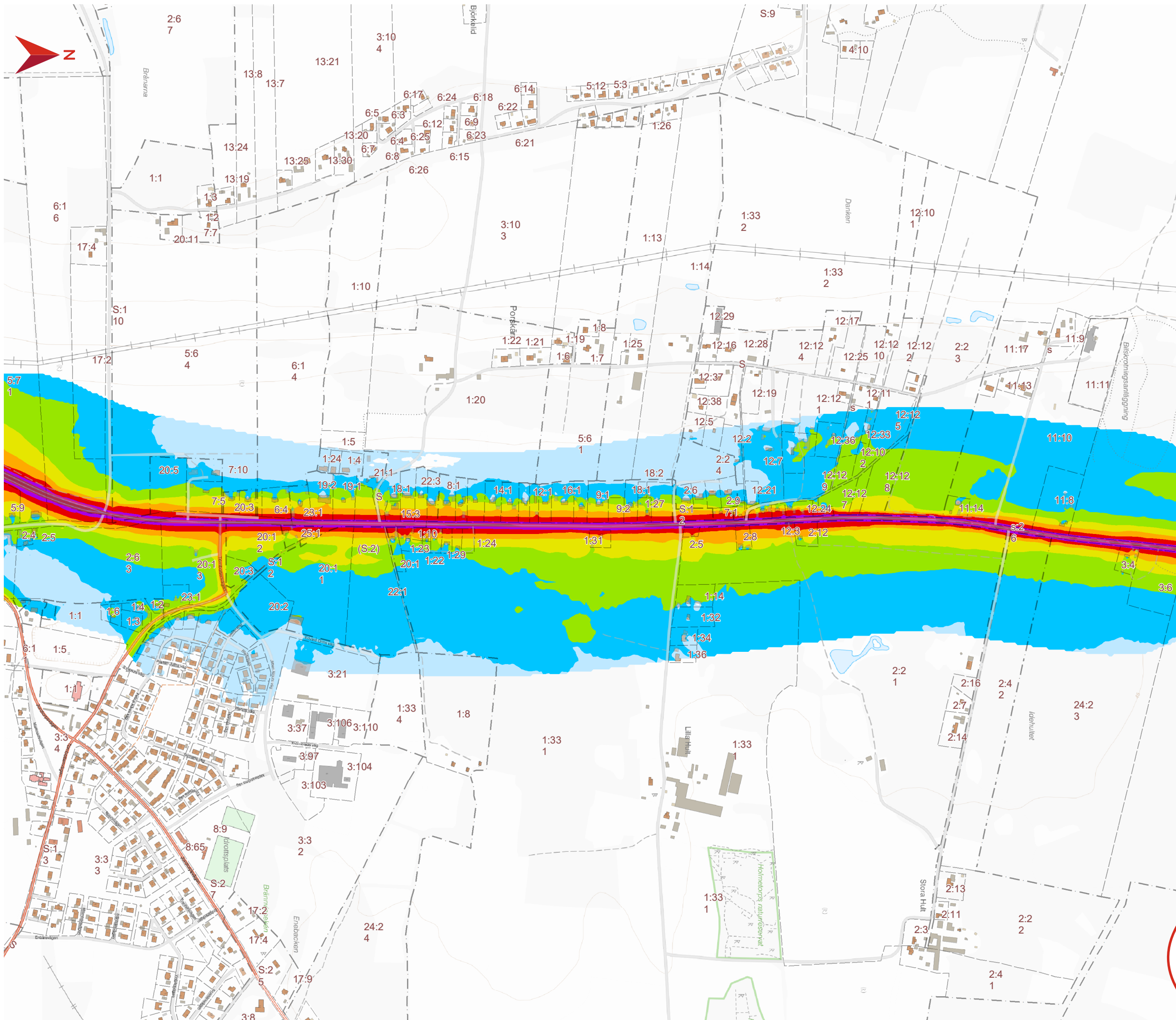
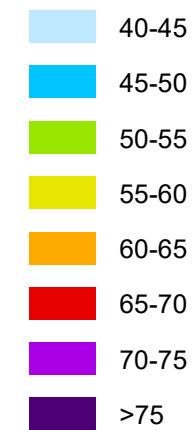
Datum: 2020-09-28

Skala (A3): 1:8 000



© Lantmäteriet, Geodatasamverkan

Ljudnivå (dBA)




VÄG 136 ALGUTSRUM-SÖNNERBORG

Bullerutbredningskarta
Nollalternativ år 2045

Maximal ljudnivå L_{fmax}

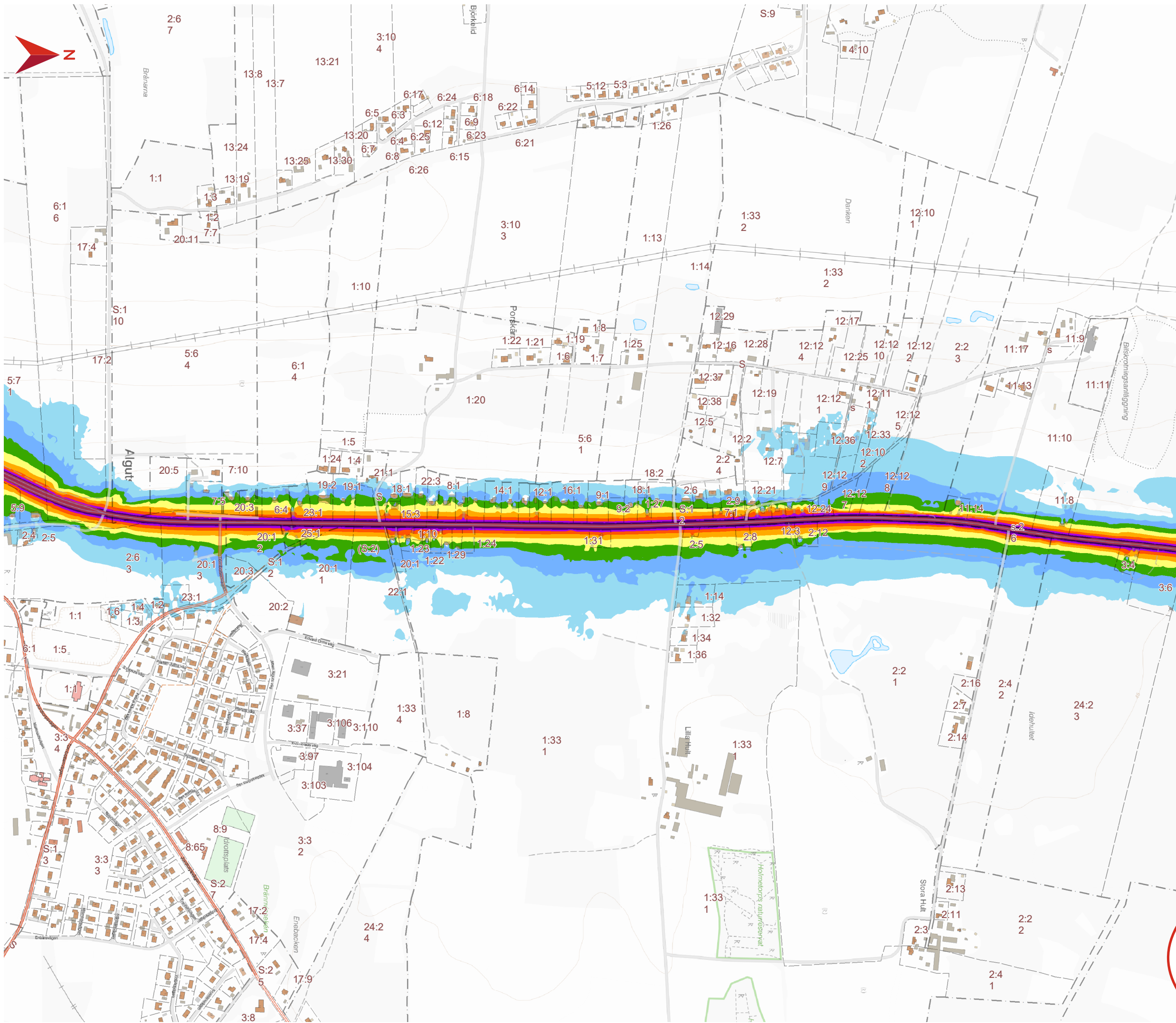
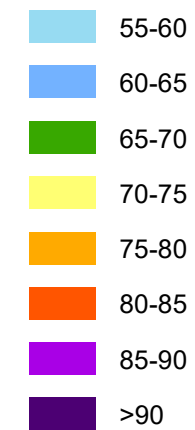
Datum: 2020-09-28

Skala (A3): 1:8 000



© Lantmäteriet, Geodatasamverkan

Ljudnivå (dBA)




VÄG 136 ALGUTSRUM-SÖNNERBORG

Bullerutbredningskarta
Utbyggnadsalternativ år 2045
utan bullerskyddsåtgärder
Ekvivalent ljudnivå L_{eq}

Datum: 2020-09-28

Skala (A3): 1:8 000



© Lantmäteriet, Geodatasamverkan

Ljudnivå (dBA)

40-45

45-50

50-55

55-60

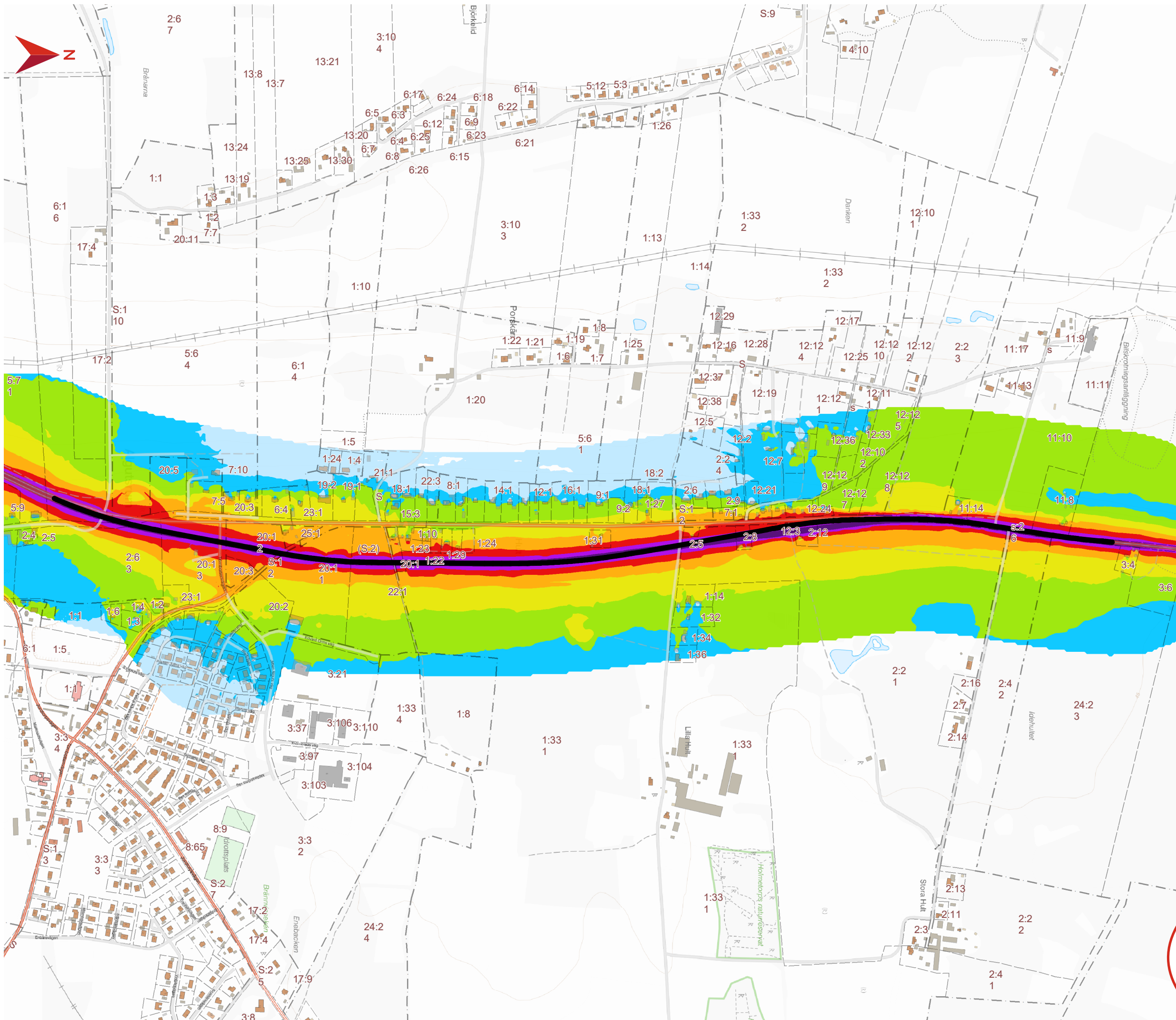
60-65

65-70

70-75

>75

— Väg 136 mittseparerad

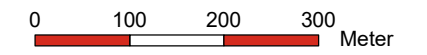


VÄG 136 ALGUTSRUM-SÖNNERBORG

Bullerutbredningskarta
Utbyggnadsalternativ år 2045
utan bullerskyddsåtgärder
Maximal ljudnivå L_{fmax}

Datum: 2020-09-28

Skala (A3): 1:8 000



© Lantmäteriet, Geodatasamverkan

Ljudnivå (dBA)

55-60

60-65

65-70

70-75

75-80

80-85

85-90

>90

— Väg 136 mittseparerad

