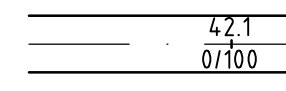


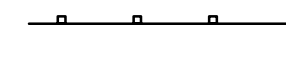








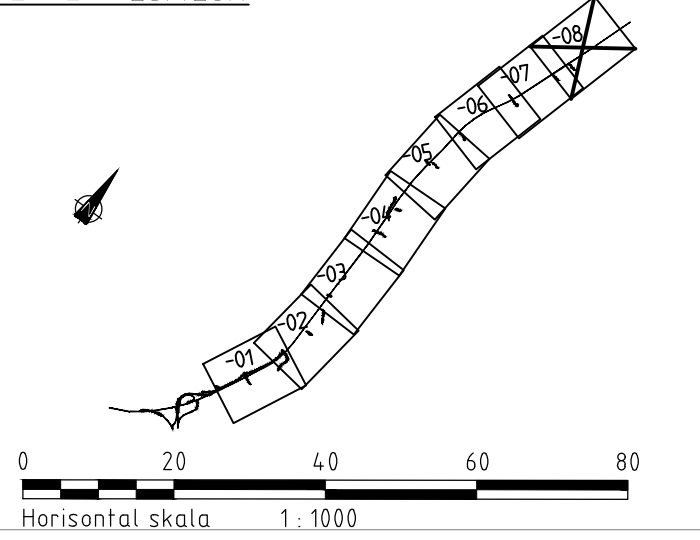


KOORDINATSYSTEM  
 SYSTEM 1 PLAN: SWEREF 99 16 30  
 SYSTEM 1 HÖJD: RH 2000

**TECKENFÖRKLARING**

-  NY VÄG, VÄGBANEKANTER MED LÄNGDMÄTNING
-  GRÄNS FÖR VÄGPLAN
-  MITTRÄCKE
-  SİDRÄCKE
-  TRAKTGRÄNS
-  FASTIGHETSGRÄNS
-  FASTIGHETSBEDECKNING
-  BEFINTLIG VÄG RİVS
-  VATTENSKYDDSGRÄNS
-  VATTENSKYDDSGÅRD

**ORIENTERINGSFIGUR**



TYP AV PLAN **VÄGPLAN**

GRANSKNINGSSTATUS / SYFTE	
HANDLINGSTYP <b>SAMRÅDSHANDLING</b>	
DATUM <b>2020-09-28</b>	LEVERANS / ÄNDRINGS-PM
OBJEKT <b>LV 136 OTTENBY-BORGHOLM</b>	
DELOMRÅDE / BANDEL <b>DELEN ALGUTSRUM-GLÖMMINGE</b>	
ANLÄGGNINGSDEL	
OBJEKTNUMMER / KM <b>162984</b>	KONSTRUKTIONNUMMER
BESTÄLLARE	LEVERANTÖR <b>SWECO</b>
SKAPAD AV <b>D. WIK</b>	UPPDRAGSNUMMER <b>12704492-001</b>
GODKÄND AV <b>R. KAPPERS</b>	ÄNDRING <b>22222</b>
RITNINGSTYP <b>PLANRITNING</b>	
TEKNIKOMRÅDE / INNEHÅLL <b>VÄGUTFORMNING OCH TRAFIK</b>	
BESKRIVNING <b>LV 136 UTFORMNING 6/450-6/980</b>	
SKALA <b>1:1000</b>	FORMAT <b>A1</b>
RITNINGNUMMER <b>1 00 T 02 08</b>	FÖRVALTNINGSNUMMER
BLAD	NÄSTA BLAD
BET	

Ritning: P:\22222\_12704492-001\Nyttiga\plan\plan\100T0208.dwg, Skapad av: Andersson, Michael, 2020-09-17 17:53