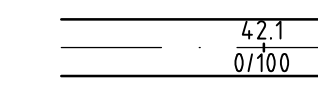


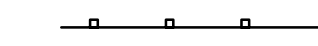




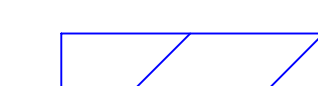


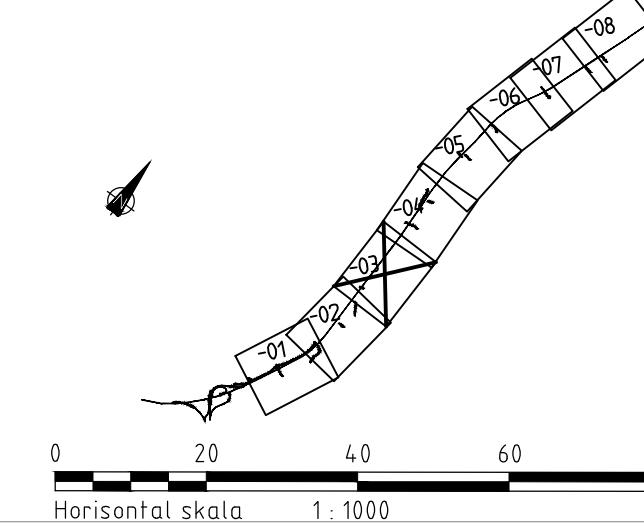


KOORDINATSYSTEM
 SYSTEM I PLAN: SWEREF 99 16 30
 SYSTEM I HÖJD: RH 2000

TECKENFÖRKLARING

-  4:2.1 NY VÄG, VÄGBANEKANTER MED LÄNGDMÄTNING
-  GRÄNS FÖR VÄGPLAN
-  MITTRÄCKE
-  SIDORÄCKE
-  TRAKTGRÄNS
-  FASTIGHETSGRÄNS
-  360 FASTIGHETSBETECKNING
-  BEFINTLIG VÄG RIVS
-  VATTENSKYDDSRÖMÅDE

ORIENTERINGSFIGUR



TYP AV PLAN VÄGPLAN

GRANSKNINGSSTATUS / SYFTE

HANDLINGSTYP **SAMRÅDSHANDLING**

DATUM 2020-09-28 LEVERANS / ÄNDRINGS-PM

OBJEKT **LV 136 OTTENBY-BORGHOLM**

DELOMRÅDE / BANDEL **DELEN ALGUTSRUM-GLÖMMINGE**

ANLÄGGNINGSDEL

OBJEKTNUMMER / KM 162984 KONSTRUKTIONNUMMER

BESTÄLLARE **D. WIK** UPPDRAGSNUMMER 12704492-001

GODKÄND AV **R. KAPPERS** ÄNDELNING 22222

RITNINGSTYP **PLANRITNING**

TEKNIKOMRÅDE / INNEHÅLL **VÄGUTFORMNING OCH TRAFIK**

BESKRIVNING **LV 136 UTFORMNING 3/500-4/100**

SKALA 1:1000 FORMAT **A1** FÖRVALTNINGSNUMMER

RITNINGNUMMER 1 00 T 02 03 BLAD NÄSTA BLAD BET

Ritning: P:\22222\2020\162984\000\Nyttigutformning\Glömminge\LV136\3\Anläggningsdel\36_01\1 - Skicka till WIK\136\2020\09-11_14:08