

COORDINATSYSTEM
SWEREF99 17 15
RH2000

TECKENFÖRKLARING

NY ANLÄGGNING

- NY JÄRNVÄG, SPÄRMITT, MED LÅNGMÄTNINGSSTRECK OCH HÖJDSÄTTNING
- - - - - JUSTERING GC & VÄG
- PERSONSKYDDSTÄNGSEL
- ▭ TEKNIKBYGGNADER
- ▭ NY JÄRNVÄGSBRÖ

MARKANSPRÅK

- GRÄNS FÖR JÄRNVÄGSMARK
- - - - - AVGRÄNSNING MELLAN OLIKA TYPER AV MARKANSPRÅK

NY JÄRNVÄGSMARK

- J MED ÄGANDERÄTT
- J.Vi FÖR JÄRNVÄGSBRÖ OCH VÄGOMRÅDE MED INSKRÄNKT VÄGRÄTT

NY JÄRNVÄGSMARK MED SERVITUTSRÄTT

- Js1 FÖR UNDERHÅLL STÄNGSEL ALT. UNDERHÅLL BULLERSKYDD
- Js2 FÖR FÖRANKRINGSSTAG SPÖNT
- Js3 FÖR JORDSPIKAR DELVIS UNDER BYGGNADER
- Js4 FÖR DAGVATTENLEDNING
- Js5.Vi FÖR JÄRNVÄGSBRÖ OCH VÄGOMRÅDE MED INSKRÄNKT VÄGRÄTT
- Js6.Vi FÖR DAGVATTENLEDNING OCH VÄGOMRÅDE MED INSKRÄNKT VÄGRÄTT
- Js7 FÖR ANLÄGGANDE AV STÖDMUR

DEN TID SOM MARKEN TAS I ANSPRÅK FÖR TILLFÄLLIG NYTTJÄNDERÄTT UPPGÅR TILL 60 MÅNADER FRÅN ATT MARKEN TAGITS I ANSPRÅK, OCK LÄNGST TILL OCH MED 3 MÅNADER EFTER GODKÄND SLUTBESIKTNING.

- T1 FÖR ETABLERING OCH MATERIALUPPLAG
- T2 FÖR SCHAKT OCH FYLLMASSOR
- T3 FÖR BYGGTRAFIK
- T4 FÖR ANLÄGGNINGSSARBETEN

VERKSAMHETER/ÅTGÄRDER SOM UNDANTAS FRÅN FÖRBUD ENLIGT MILJÖBALKEN

FÖRBUDEN MOT ÅTGÄRDER INOM STRANDSKYDDSDOMRÅDE (7:15 MB) GÄLLER INTE VID BYGGANDE AV ALLMAN VÄG/JÄRNVÄG.

SKYLDIGHETEN ATT GÖRA ANMÄLAN FÖR SAMRÅD ENLIGT 12:6 MB GÄLLER INTE FÖR DE VERKSAMHETER OCH ÅTGÄRDER SOM BEHOVS FÖR ATT BYGGA VÄGEN/JÄRNVÄGEN OCH SOM FASTSTÄLLS OCH INGÅR I VÄGOMRÅDE FÖR ALLMAN VÄG/JÄRNVÄGSMARK ELLER OMRÅDE FÖR TILLFÄLLIG NYTTJÄNDERÄTT.

- BÄCK MED STRANDSKYDDSBESTÄMMELSER
- - - - - KULVERTERAD BÄCK MED STRANDSKYDDSBESTÄMMELSER

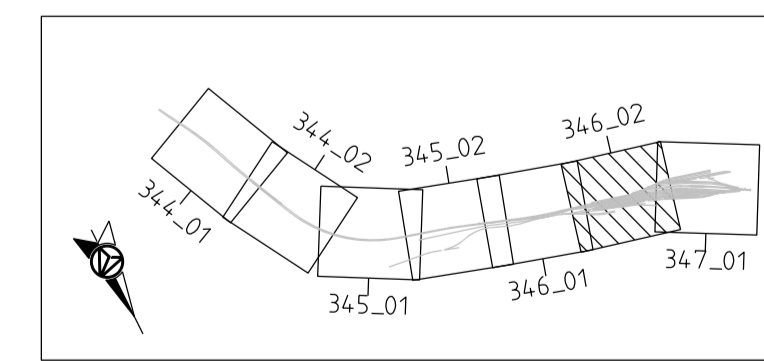
SKYDDÅTGÄRDER OCH FÖRSIKTIGHETSMÅTT

- MARKERING ELLER AVGRÄNSNING AV SKYDDÅTGÄRDER OCH FÖRSIKTIGHETSMÅTT
- Sk1 SPÄRNÄRA BULLERSKYDDSSKÄRM HÖJD +0.73 M ÖVER RÄLSÖVERKANT
- Sk2 BULLERSKYDDSSKÄRM HÖJD +2.20 M ÖVER RÄLSÖVERKANT
- Sk3 BULLERSKYDDSSKÄRM HÖJD 2.5-4.0 M
- Sk4 BULLERSKYDDSVALL MED VALLKRÖN PÅ +19.3 M SAMT BULLERSKYDDSSKÄRM MED HÖJD 2.5 M ÖVER VALLKRÖN
- Sk5 BULLERSKYDDSSKÄRM HÖJD 4.0 M
- Sk6 BULLERSKYDDSSKÄRM HÖJD +2.00 M ÖVER RÄLSÖVERKANT
- Sk7 VIBRATIONSÅTGÄRDER UNDER SPÅR GENOM URGRÄVNING
- Sk8 ERBJUDANDE OM FASTIGHETSÄTGÄRD BULLERSKYDDÅTGÄRD
- Sk9 ERBJUDANDE OM FÖRVARV ALTERNATIV FASTIGHETSÄTGÄRD
- Sk10 ERBJUDANDE OM FÖRVARV ALTERNATIV FASTIGHETSÄTGÄRD
- Sk11 TÄTA DIKEN ELLER TÄTNING UNDER RÖRGRÄV
- +YY.Y m PLUSHÖJD PÅ ÖVERKANT BULLERSKYDDSSKÄRM

Sk1-Sk8 & Sk10 FÖRTYDLIGAS I BILAGA TILL PLANKARTOR

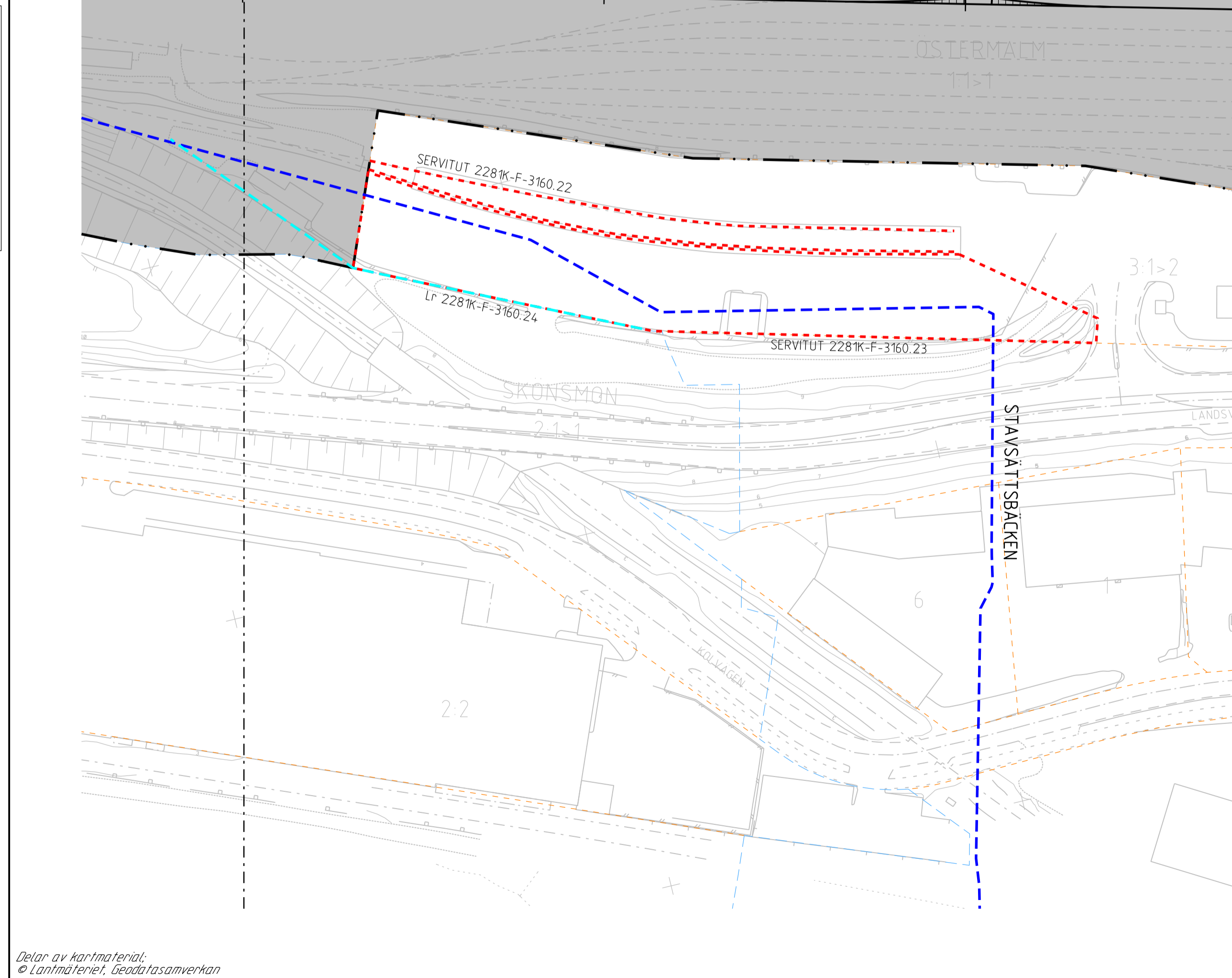
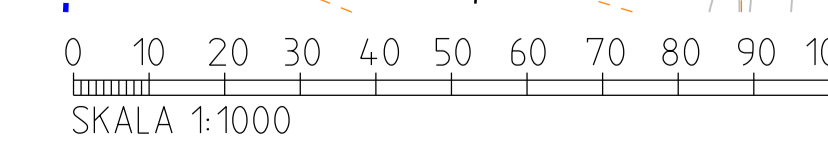
BEFINTLIGT

- ▭ BYGGNAD
- ▭ VÄGBANEKANT
- HÖJKURVA MED ANGVEN HÖJD
- VÄGRÄCKE
- STÄNGSEL
- STAKET
- TRAKTGRÄNS
- FASTIGHETS/KVARTERSGRÄNS
- 1:1 FASTIGHETSBETECKNING
- LEDNINGSRÄTT
- SERVITUT
- TRAFIKVERKETS FASTIGHET SOM BIBEHÅLLS SOM JÄRNVÄGSMARK MED ÄGANDERÄTT



FASTIGHETSREDOVISNING UPPDATERAD: 2021-11-19

TYP AV PLAN		JÄRNVÄGSPLAN	
LEVERANTÖR	AFRY	AVDELNING	AFRY
LEVERANS/ÄNDRAWS-FM	KONSTRUKTIONSPER	UPPDRAGSNUMMER	79239901
TEKNIKÖVERGRIPANDE	GRÄNSNINGSTATUS / SYFFE	HANDLINGS- / ANLÄGGNINGSTYP	FASTSTÄLLESEHANDLING
SKAPAD AV	M. NYBERG	PLANKARTA	PLANKARTA
GRANSKAD AV	M. NYBERG	SKALA	1:1000
TRAFIKVERKET	KUBIKENBORG-SUNDSVALL	BLAD	002
SUNDSVALLS KOMMUN, VÄSTERNORRLANDS LÄN	SKALA	1:1000	BLAD
PLANKARTA	SKALA	1:1000	BLAD
ANLÄGGNINGSTYP	FASTSTÄLLESEHANDLING	BLAD	001
BLANKETERMETER	346+500 - 347+000	ANRÖR	234
RITNINGSPROJEKT	156842-00-160-0346-1002	ANRÖR	001
BLAD	002	ANRÖR	001



Dessa ritningar är Tekniska Byråns ägens. Allt obehörigt kopierande av ritningarna beivras enligt lag. TRAFIKVERKET

Delar av kartmaterial © Lantmäteriet, Geodatavärvverket

A.3 156842-11-PO-344_35-1001.dgn
A.5 156842-11-PO-1001.dgn
A.4 156842-11-PO-1002.dgn
A.1 156842-11-PO-344_35-1002.dgn
A.2 156842-11-PO-344_35-1001.dgn
REF: 156842-00-160-0005.dgn
156842-01-PI-344_346-0903.dwg
156842-11-PO-344_35-1001.dgn