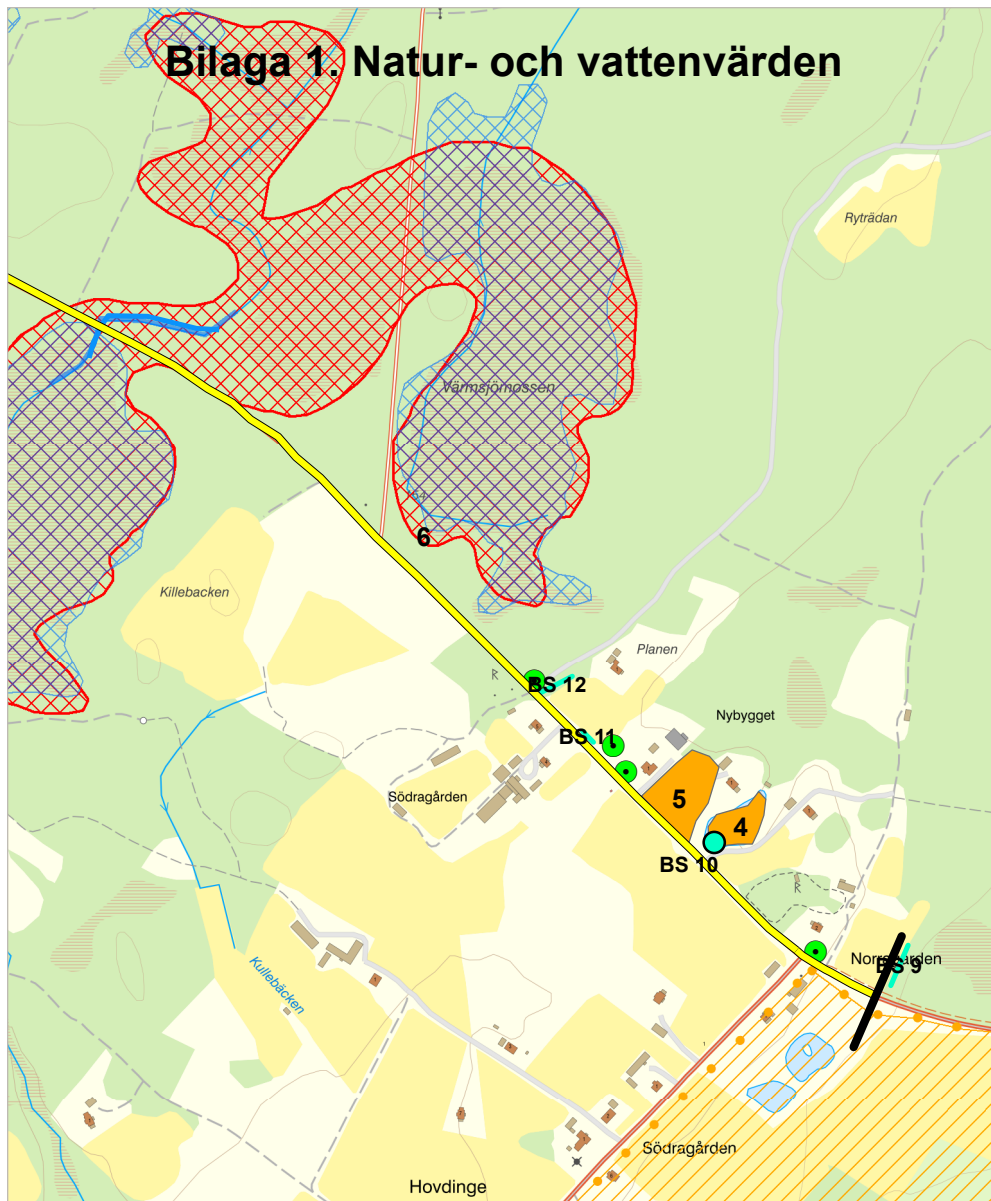


Bilaga 1. Natur- och vattenvärden



Teckenförklaring

Gränser vägplan

Ny gång- och cykelväg

Sumpskogar Skogsstyrelsen

Naturvärden, Skogsstyrelsen

Våtmarksinventeringen

Naturvårdsprogram

Naturvärdesobjekt

Påtagliga naturvärden

Rödlistade arter

Skyddsvärda träd

Generellt biotopskydd, punkt

Generellt biotopskydd, linje

Generellt biotopskydd, yta

Vattendrag

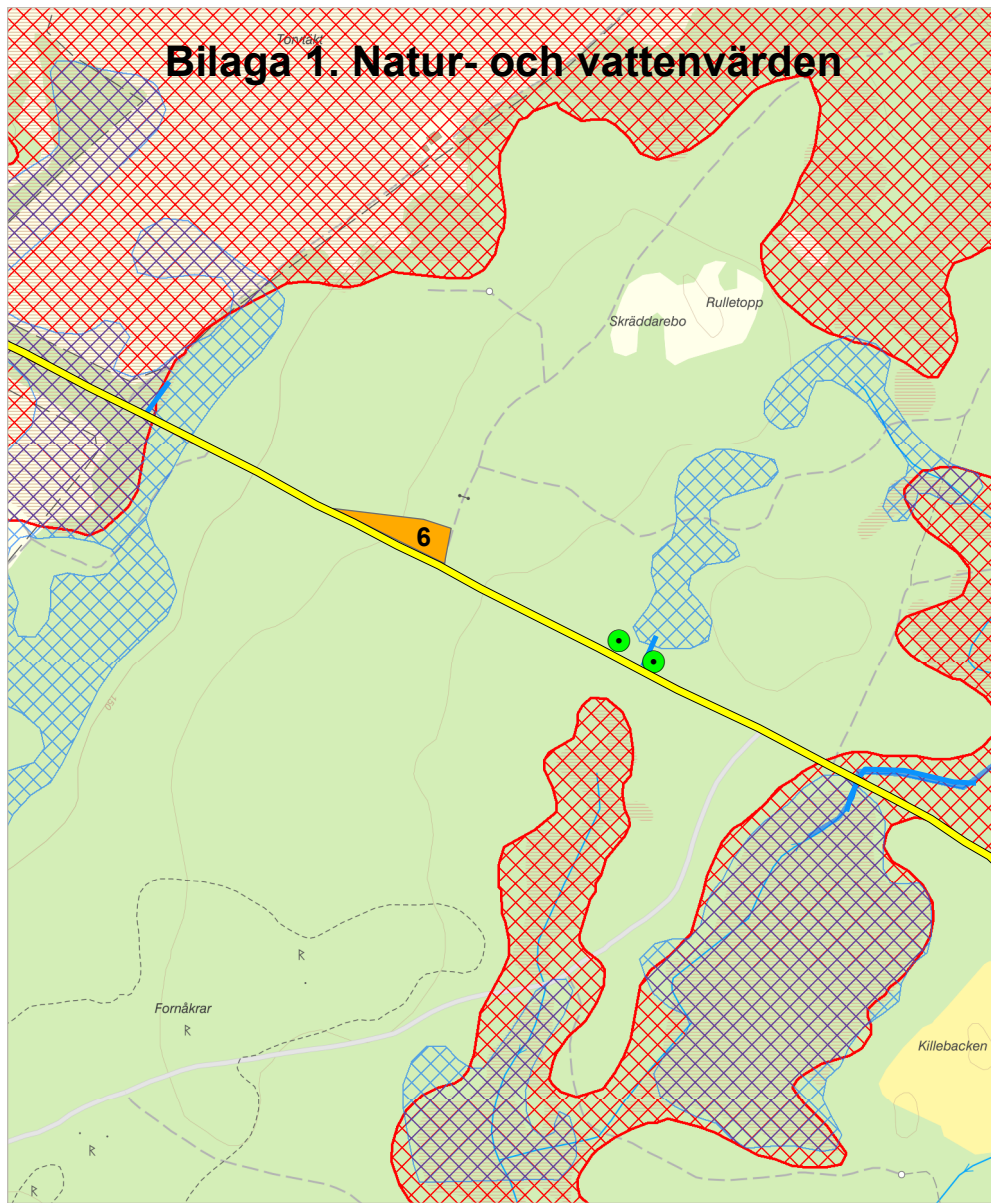
Vattenförrättning

Diken i skogsmark

0 125 250 375 Meters

© Lantmäteriet, Geodatasamverkan

Bilaga 1. Natur- och vattenvärden



Teckenförklaring

Gränser vägplan

Ny gång- och cykelväg

Sumpskogar Skogsstyrelsen

Naturvärden, Skogsstyrelsen

Våtmarksinventeringen

Naturvårdsprogram

Naturvärdesobjekt

Påtagliga naturvärden

Rödlistade arter

Skyddsvärda träd

Generellt biotopskydd, punkt

Generellt biotopskydd, linje

Generellt biotopskydd, yta

Vattendrag

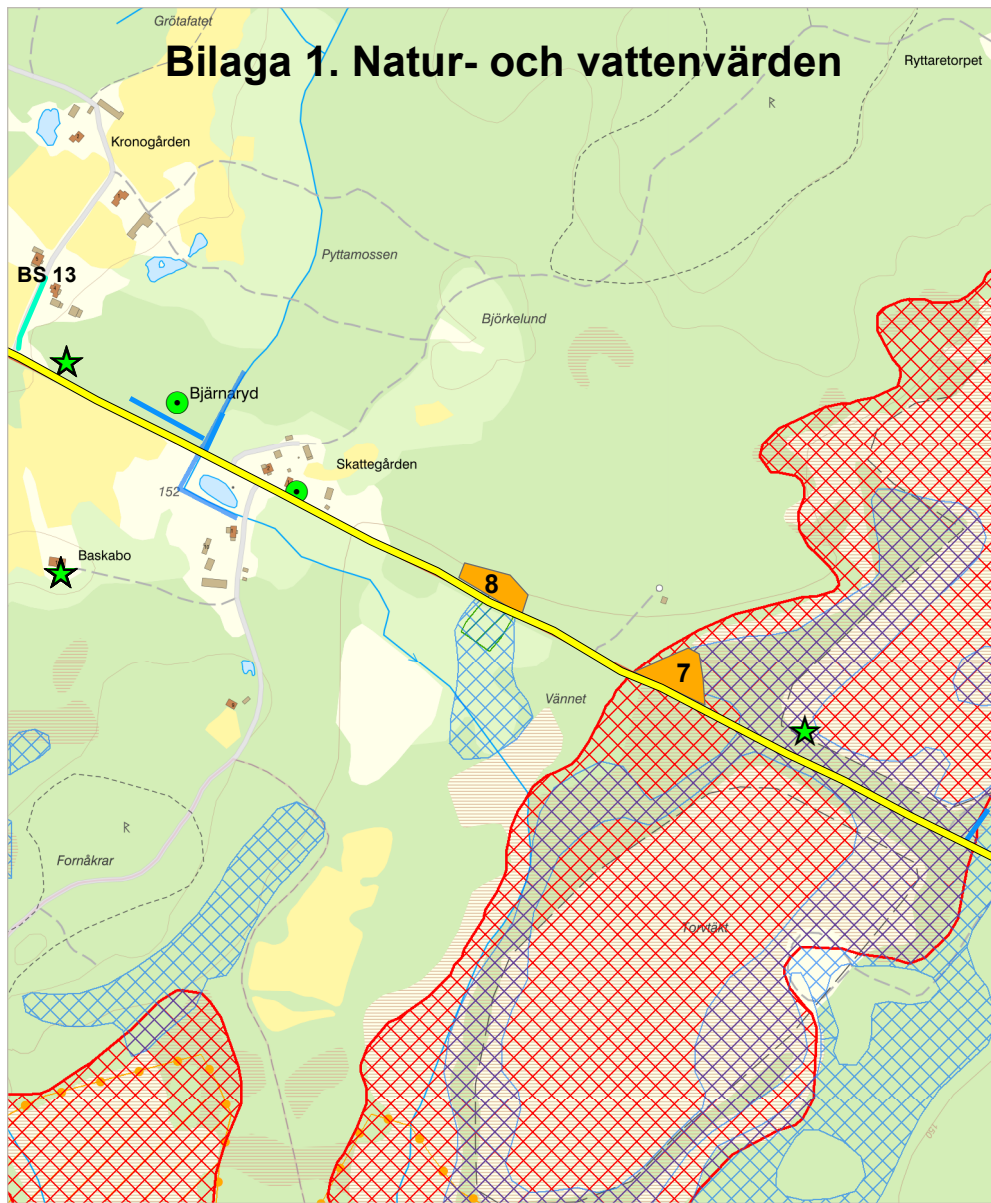
Vattenförrättning

Diken i skogsmark



0 125 250 375 Meters

Bilaga 1. Natur- och vattenvärden



Teckenförklaring

- Gränser vägplan
- Ny gång- och cykelväg
- Sumpskogar Skogsstyrelsen
- Naturvärden, Skogsstyrelsen
- Våtmarksinventeringen
- Naturvårdsprogram
- Rödlistade arter
- Skyddsvärda träd
- Generellt biotopskydd, punkt
- Generellt biotopskydd, linje
- Generellt biotopskydd, yta
- Vattendrag
- Vattenförrättning
- Diken i skogsmark

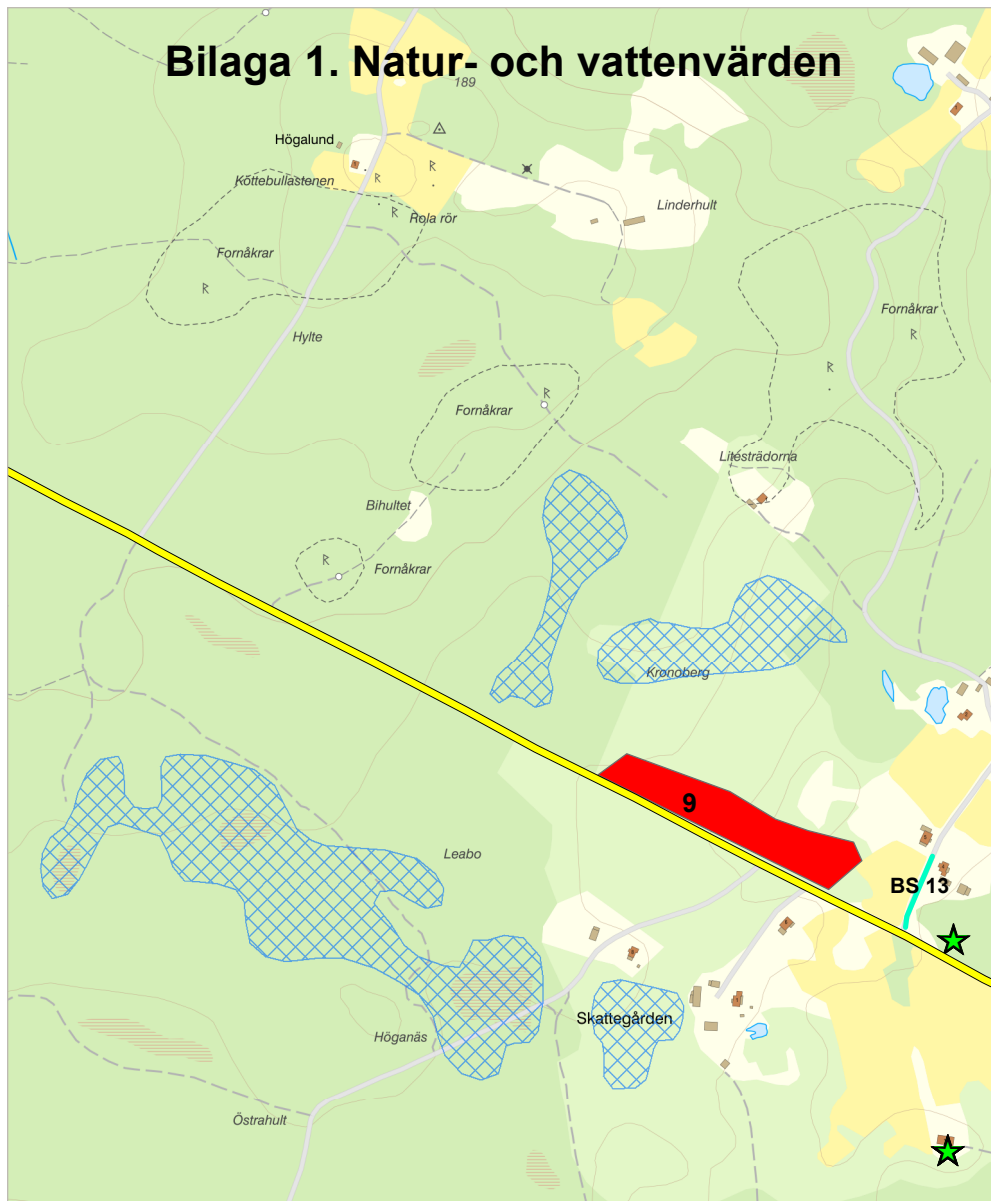
Naturvärdesobjekt

- Påtagliga naturvärden



0 125 250 375 Meters

Bilaga 1. Natur- och vattenvärden



Teckenförklaring

Gränser vägplan

Ny gång- och cykelväg

Sumpskogar Skogsstyrelsen

Naturvärden, Skogsstyrelsen

Våtmarksinventeringen

Naturvårdsprogram

Naturvärdesobjekt

Höga naturvärden

Rödlistade arter

Skyddsvärda träd

Generellt biotopskydd, punkt

Generellt biotopskydd, linje

Generellt biotopskydd, yta

Vattendrag

Vattenförrättning

Diken i skogsmark



0 125 250 375 Meters

Bilaga 1. Natur- och vattenvärden



Teckenförklaring

Gränser vägplan

Ny gång- och cykelväg

Sumpskogar Skogsstyrelsen

Naturvärden, Skogsstyrelsen

Våtmarksinventeringen

Naturvårdsprogram

Naturvärdesobjekt

Påtagliga naturvärden

Rödlistade arter

Skyddsvärda träd

Generellt biotopskydd, punkt

Generellt biotopskydd, linje

Generellt biotopskydd, yta

Vattendrag

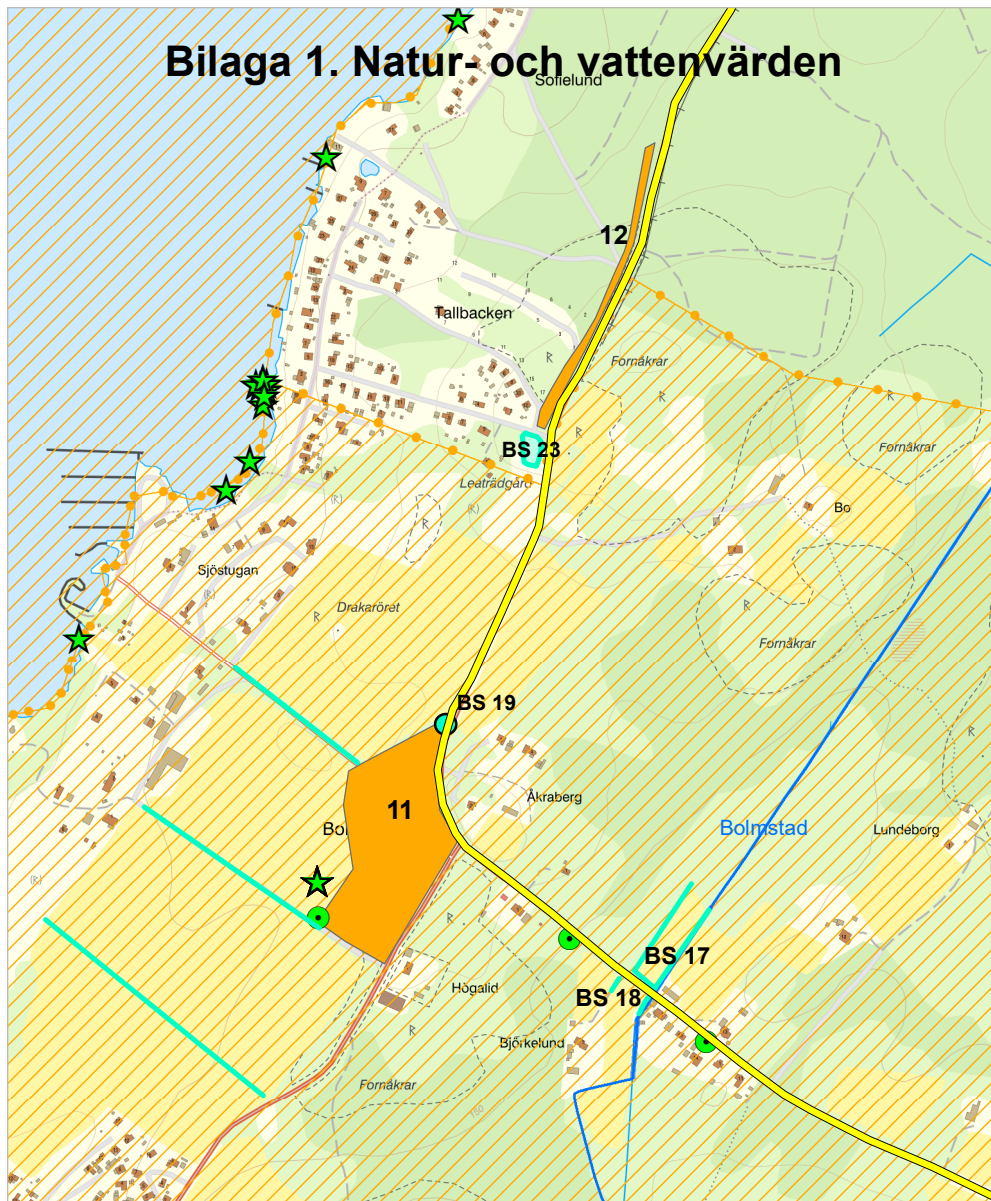
Vattenförrättning

Diken i skogsmark



0 125 250 375 Meters

Bilaga 1. Natur- och vattenvärden



Teckenförklaring

Gränser vägplan

Ny gång- och cykelväg

Sumpskogar Skogsstyrelsen

Naturvärden, Skogsstyrelsen

Våtmarksinventeringen

Naturvårdsprogram

Naturvärdesobjekt

Påtagliga naturvärden

Rödlistade arter

Skyddsvärda träd

Generellt biotopskydd, punkt

Generellt biotopskydd, linje

Generellt biotopskydd, yta

Vattendrag

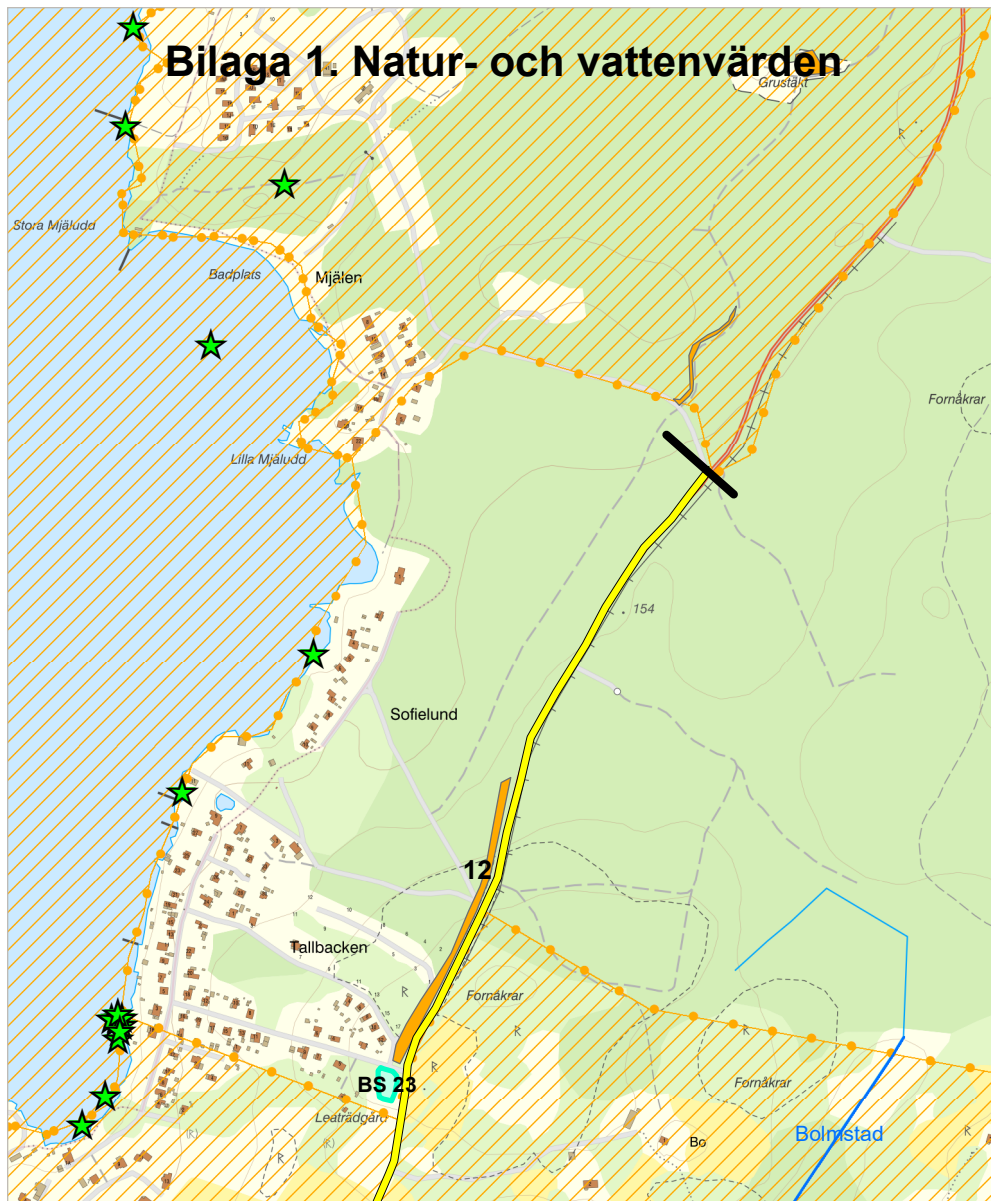
Vattenförrättning

Diken i skogsmark

0 125 250 375 Meters

© Lantmäteriet, Geodatasamverkan

Bilaga 1. Natur- och vattenvärden



Teckenförklaring

— Gränser vägplan

— Ny gång- och cykelväg

— Sumpskogar Skogsstyrelsen

— Naturvärden, Skogsstyrelsen

— Våtmarksinventeringen

— Naturvårdsprogram

Naturvärdesobjekt

— Påtagliga naturvärden

★ Rödlistade arter

● Skyddsvärda träd

● Generellt biotopskydd, punkt

— Generellt biotopskydd, linje

— Generellt biotopskydd, yta

— Vattendrag

— Vattenförrättning

— Diken i skogsmark



0 125 250 375 Meters